



АДМИНИСТРАЦИЯ
ПЕТРОПАВЛОВСК-КАМЧАТСКОГО ГОРОДСКОГО ОКРУГА

РАСПОРЯЖЕНИЕ

05.11.2020 г. № 198-р

О внесении изменения в распоряжение администрации Петропавловск-Камчатского городского округа от 21.04.2016 № 93-р «О создании комиссии по координации деятельности в сфере формирования доступной среды жизнедеятельности для инвалидов и других маломобильных групп населения на территории Петропавловск-Камчатского городского округа»

В связи с кадровыми изменениями в администрации Петропавловск-Камчатского городского округа

ПОСТАНОВЛЯЮ:

1. Внести в распоряжение администрации Петропавловск-Камчатского городского округа от 21.04.2016 № 93-р «О создании комиссии по координации деятельности в сфере формирования доступной среды жизнедеятельности для инвалидов и других маломобильных групп населения на территории Петропавловск-Камчатского городского округа» изменение, изложив приложение 1 согласно приложению.

2. Управлению делами администрации Петропавловск-Камчатского городского округа опубликовать настоящее постановление в газете «Град Петра и Павла» и разместить на официальном сайте администрации Петропавловск-Камчатского городского округа в информационно-телекоммуникационной сети «Интернет».

3. Контроль за исполнением настоящего постановления возложить на заместителя Главы администрации Петропавловск-Камчатского городского округа – начальника Управления образования администрации Петропавловск-Камчатского городского округа.

*Глава
Петропавловск-Камчатского городского округа
К.В. Брызгин*

Приложение
к распоряжению администрации
Петропавловск-Камчатского
городского округа
от 05.11.2020 № 198-р

Приложение 1
к распоряжению администрации
Петропавловск-Камчатского
городского округа
от 21.04.2020 № 93-р

Состав комиссии по координации деятельности в сфере формирования доступной среды жизнедеятельности для инвалидов и других маломобильных групп населения на территории Петропавловск-Камчатского городского округа

Председатель:

Брызгин К.В. – Глава Петропавловск-Камчатского городского округа.

Заместитель председателя:

Шайгородский Г.А. – заместитель Главы администрации Петропавловск-Камчатского городского округа – начальник Управления образования администрации Петропавловск-Камчатского городского округа.

Секретарь:

Вервейко И.Г.* – заместитель начальника отдела по предоставлению социальных услуг Управления образования администрации Петропавловск-Камчатского городского округа.

Члены:

Борискин С.Е. – заместитель руководителя Управления делами администрации Петропавловск-Камчатского городского округа;

Валеев Р.Г. – советник отдела культуры Управления культуры, спорта и молодежной политики администрации Петропавловск-Камчатского городского округа;

Вариченко И.Т. – председатель правления общественной организации Петропавловск – Камчатский городской совет ветеранов (пенсионеров) войны, труда, вооруженных сил и правоохранительных органов (по согласованию);

Галецкий А.Б. – инженер 1 категории производственно-технического отдела МКУ «Управление капитального строительства и ремонта»;

Дубелевич В.Ю. – начальник отдела дорожного хозяйства и пассажирского транспорта Управления дорожного хозяйства, транспорта и благоустройства администрации Петропавловск-Камчатского городского округа;

Кайкова Е.С. – начальник отдела имущественных отношений Управления экономического развития и имущественных отношений администрации Петропавловск-Камчатского городского округа;

Козионова О.М. – заместитель руководителя Управления коммунального хозяйства и жилищного фонда администрации Петропавловск-Камчатского городского округа;

Пирогов А.Н. – председатель Камчатской краевой организации общероссийской общественной организации «Всероссийское общество инвалидов» (по согласованию);

Репина Н.В. – начальник отдела благоустройства и природопользования Управления дорожного хозяйства, транспорта и благоустройства администрации Петропавловск-Камчатского городского округа;

Сагалаева К.В. – главный специалист-эксперт отдела выдачи разрешительных документов Управления архитектуры, градостроительства и земельных отношений администрации Петропавловск-Камчатского городского округа;

Таран Е.А. – консультант Управления по обеспечению безопасности жизнедеятельности населения администрации Петропавловск-Камчатского городского округа;

Тишкина О.А. – начальник отдела организационно-кадрового сопровождения Управления культуры, спорта и молодежной политики администрации Петропавловск-Камчатского городского округа.

* На период временного отсутствия секретаря комиссии (отпуск, период временной нетрудоспособности, командировка и другое) его обязанности возлагаются на специалиста отдела по предоставлению социальных услуг Управления образования администрации Петропавловск-Камчатского городского округа.

АДМИНИСТРАЦИЯ
ПЕТРОПАВЛОВСК-КАМЧАТСКОГО ГОРОДСКОГО ОКРУГА

ПОСТАНОВЛЕНИЕ

06.11.2020 г. № 1982

О признании утратившими силу некоторых постановлений администрации Петропавловск-Камчатского городского округа

В связи с признанием утратившим силу Постановления Правительства Российской Федерации от 12.02.1999 № 167 «Об утверждении Правил пользования системами коммунального водоснабжения и канализации в Российской Федерации»,

ПОСТАНОВЛЯЮ:

1. Признать утратившими силу:

1.1 постановление администрации Петропавловск-Камчатского городского округа от 02.11.2017 № 2696 «Об уполномоченных организациях по нормированию водоотведения (сброса) по составу сточных вод»;

1.2 постановление администрации Петропавловск-Камчатского городского округа от 01.06.2018 № 1070 «О внесении изменения в постановление администрации Петропавловск-Камчатского городского округа от 02.11.2017 № 2696 «Об уполномоченных организациях по нормированию водоотведения (сброса) по составу сточных вод».

2. Управлению делами администрации Петропавловск-Камчатского городского округа опубликовать настоящее постановление в газете «Град Петра и Павла» и разместить на официальном сайте администрации Петропавловск-Камчатского городского округа в информационно-телекоммуникационной сети «Интернет».

3. Настоящее постановление вступает в силу после дня его официального опубликования и распространяется на правоотношения, возникшие с 01.07.2020.

4. Контроль за исполнением настоящего постановления возложить на руководителя Управления коммунального хозяйства и жилищного фонда администрации Петропавловск-Камчатского городского округа.

*Глава
Петропавловск-Камчатского городского округа
К.В. Брызгин*

АДМИНИСТРАЦИЯ
ПЕТРОПАВЛОВСК-КАМЧАТСКОГО ГОРОДСКОГО ОКРУГА

ПОСТАНОВЛЕНИЕ

06.11.2020 г. № 1983

О внесении изменений в постановление администрации Петропавловск-Камчатского городского округа от 13.03.2020 № 450 «О порядке рассмотрения предложений о внесении изменений и дополнений в схему размещения нестационарных торговых объектов, составе и порядке работы Комиссии по размещению нестационарных объектов общественного питания, торговли и бытового обслуживания на территории Петропавловск-Камчатского городского округа»

В соответствии с Приказом Министерства экономического развития и торговли Камчатского края от 23.05.2014 № 290-П «О Порядке разработки и утверждения органами местного самоуправления муниципальных образований в Камчатском крае схемы размещения нестационарных торговых объектов», а также в связи с кадровыми изменениями в администрации Петропавловск-Камчатского городского округа

ПОСТАНОВЛЯЮ:

1. Внести в постановление администрации Петропавловск-Камчатского городского округа от 13.03.2020 № 450 «О порядке рассмотрения предложений о внесении изменений и дополнений в схему размещения нестационарных торговых объектов, составе и порядке работы Комиссии по размещению нестационарных объектов общественного питания, торговли и бытового обслуживания на территории Петропавловск-Камчатского городского округа» следующие изменения:

1.1 в Порядке рассмотрения предложений о внесении изменений и дополнений в схему размещения нестационарных торговых объектов, составе и порядке работы Комиссии по размещению нестационарных объектов общественного питания, торговли и бытового обслуживания на территории Петропавловск-Камчатского городского округа:

1.1.1 пункт 4.2 дополнить подпунктом 4.2.5 следующего содержания:

«4.2.5 период размещения нестационарного объекта (круглогодичное, сезонное).»;

1.1.2 в абзаце шестом пункта 4.2 слова «в подпунктах 4.2.1 – 4.2.4» заменить словами «в подпунктах 4.2.1 – 4.2.5»;

1.2 в составе Комиссии по размещению нестационарных объектов общественного питания, торговли и бытового обслуживания на территории Петропавловск-Камчатского городского округа наименование должности Д.И. Самахова изложить в следующей редакции:

«заместитель начальника Управления экономического развития и имущественных отношений администрации Петропавловск-Камчатского городского округа.».

2. Управлению делами администрации Петропавловск-Камчатского городского округа опубликовать настоящее постановление в газете «Град Петра и Павла» и разместить на официальном сайте администрации Петропавловск-Камчатского городского округа в информационно-телекоммуникационной сети «Интернет». 3. Настоящее постановление вступает в силу после дня его официального опубликования.

4. Контроль за исполнением настоящего постановления возложить на заместителя Главы администрации Петропавловск-Камчатского городского округа – начальника Управления экономического развития и имущественных отношений администрации Петропавловск-Камчатского городского округа.

*Глава
Петропавловск-Камчатского городского округа
К.В. Брызгин*

АДМИНИСТРАЦИЯ
ПЕТРОПАВЛОВСК-КАМЧАТСКОГО ГОРОДСКОГО ОКРУГА

ПОСТАНОВЛЕНИЕ

06.11.2020 г. № 1984

Об особенностях применения в 2020 году отдельных положений постановления администрации Петропавловск-Камчатского городского округа от 20.01.2016 № 50 «Об утверждении Порядка формирования муниципального задания на оказание муниципальных услуг (выполнение работ) в отношении муниципальных учреждений и финансового обеспечения выполнения муниципального задания»

В связи с приостановлением (частичным приостановлением) деятельности муниципальных бюджетных и автономных учреждений Петропавловск-Камчатского городского округа в 2020 году, в целях обеспечения выполнения муниципального задания, утвержденным постановлением администрации Петропавловск-Камчатского городского округа от 20.01.2016 № 50 (далее – Порядок формирования муниципального задания), за нарушение условий выполнения муниципального задания на оказание муниципальных услуг (выполнение работ) муниципальными бюджетными и автономными учреждениями, приостановившими (частично приостановившими) свою деятельность в соответствии с постановлением Губернатора Камчатского края от 10.04.2020 № 50 «О мерах по недопущению распространения новой коронавирусной инфекции (COVID – 19) на территории Камчатского края».

ПОСТАНОВЛЯЮ:

1. Установить, что в 2020 году не применяются финансовые санкции (штрафы, изъятия), установленные в муниципальных заданиях муниципальных бюджетных и автономных учреждений в соответствии с Порядком формирования муниципального задания на оказание муниципальных услуг (выполнение работ) в отношении муниципальных учреждений и финансового обеспечения выполнения муниципального задания, утвержденным постановлением администрации Петропавловск-Камчатского городского округа от 20.01.2016 № 50 (далее – Порядок формирования муниципального задания), за нарушение условий выполнения муниципального задания на оказание муниципальных услуг (выполнение работ) муниципальными бюджетными и автономными учреждениями, приостановившими (частично приостановившими) свою деятельность в соответствии с постановлением Губернатора Камчатского края от 10.04.2020 № 50 «О мерах по недопущению распространения новой коронавирусной инфекции (COVID – 19) на территории Камчатского края».

2. Приостановить до 1 января 2021 года действие абзацев первого – четвертого пункта 3.30 Порядка формирования муниципального задания в отношении муниципальных бюджетных и автономных учреждений, приостановивших (частично приостановивших) свою деятельность в соответствии с постановлением Губернатора Камчатского края от 10.04.2020 № 50 «О мерах по недопущению распространения новой коронавирусной инфекции (COVID – 19) на территории Камчатского края».

3. Установить, что перечисление платежа, завершающего выплату субсидии, для муниципальных бюджетных и автономных учреждений, приостановивших (частично приостановивших) свою деятельность в соответствии с постановлением Губернатора Камчатского края от 10.04.2020 № 50 «О мерах по недопущению распространения новой коронавирусной инфекции (COVID – 19) на территории Камчатского края», в IV квартале 2020 года осуществляется в соответствии с графиком, содержащимся в соглашении о порядке и условиях предоставления субсидии, заключенном органом, осуществляющим функции и полномочия учредителя, с муниципальным бюджетным или автономным учреждением, в сумме, не превышающей 100 процентов годового размера субсидии в течение года.

4. Управлению делами администрации Петропавловск-Камчатского городского округа опубликовать настоящее постановление в газете «Град Петра и Павла» и разместить на официальном сайте администрации Петропавловск-Камчатского городского округа в информационно-телекоммуникационной сети «Интернет».

5. Настоящее постановление вступает в силу после дня его официального опубликования.

6. Контроль за исполнением настоящего постановления возложить на руководителей органов администрации Петропавловск-Камчатского городского округа, осуществляющих функции и полномочия учредителя в отношении муниципального бюджетного и/или автономного учреждения Петропавловск-Камчатского городского округа.

Глава

*Петропавловск-Камчатского городского округа
К.В. Брызгин*

АДМИНИСТРАЦИЯ
ПЕТРОПАВЛОВСК-КАМЧАТСКОГО ГОРОДСКОГО ОКРУГА

ПОСТАНОВЛЕНИЕ

06.11.2020 г. № 1985

О внесении изменения в постановление администрации Петропавловск-Камчатского городского округа от 30.12.2019 № 2686 «О мерах по реализации Решения Городской Думы Петропавловск-Камчатского городского округа от 06.11.2019 № 211-нд «О бюджете Петропавловск-Камчатского городского округа на 2020 год и плановый период 2021-2022 годов» на 2020 год»

В целях уточнения отдельных положений постановления администрации Петропавловск-Камчатского городского округа от 30.12.2019 № 2686 «О мерах по реализации Решения Городской Думы Петропавловск-Камчатского городского округа от 06.11.2019 № 211-нд «О бюджете Петропавловск-Камчатского городского округа на 2020 год и плановый период 2021-2022 годов» на 2020 год»

ПОСТАНОВЛЯЮ:

1. Внести в постановление администрации Петропавловск-Камчатского городского округа от 30.12.2019 № 2686 «О мерах по реализации Решения Городской Думы Петропавловск-Камчатского городского округа от 06.11.2019 № 211-нд «О бюджете Петропавловск-Камчатского городского округа на 2020 год и плановый период 2021-2022 годов» на 2020 год» изменение, дополнив пунктом 20.1 следующего содержания:

«20.1. В 2020 году муниципальными бюджетными и автономными учреждениями в связи с приостановлением (частичным приостановлением) их деятельности в условиях распространения новой коронавирусной инфекции (COVID-19), за счет средств субсидии на финансовое обеспечение выполнения муниципального задания на оказание муниципальных услуг (выполнение работ) в соответствии с планом финансово-хозяйственной деятельности такого учреждения, утвержденным в установленном законодательством Российской Федерации порядке, расходы по оплате труда работников этих учреждений в целях обеспечения уровня оплаты труда, установленного трудовым законодательством Российской Федерации, и расходы, связанные с оплатой коммунальных услуг и содержанием имущества, осуществляются независимо от объема оказанных ими муниципальных услуг (выполненных работ).».

2. Управлению делами администрации Петропавловск-Камчатского городского округа опубликовать настоящее постановление в газете «Град Петра и Павла» и разместить на официальном сайте администрации Петропавловск-Камчатского городского округа в информационно-телекоммуникационной сети «Интернет».

3. Настоящее постановление вступает в силу после дня его официального опубликования.

4. Контроль за исполнением настоящего постановления возложить на главных распорядителей бюджетных средств, органы администрации, осуществляющие функции и полномочия учредителя в отношении муниципальных автономных и бюджетных учреждений.

Глава

*Петропавловск-Камчатского городского округа
К.В. Брызгин*

АДМИНИСТРАЦИЯ
ПЕТРОПАВЛОВСК-КАМЧАТСКОГО ГОРОДСКОГО ОКРУГА

ПОСТАНОВЛЕНИЕ

06.11.2020 г. № 1986

О внесении изменений в постановление администрации Петропавловск-Камчатского городского округа от 15.01.2020 № 24 «Об Административном регламенте предоставления администрацией Петропавловск-Камчатского городского округа муниципальной услуги по предоставлению физическим лицам жилых помещений муниципального жилищного фонда коммерческого использования»

В целях повышения эффективности правового регулирования вопросов, связанных с предоставлением муниципальных услуг, а также в целях устранения правовых и технических дефектов

ПОСТАНОВЛЯЮ:

1. Внести в Административный регламент предоставления администрацией Петропавловск-Камчатского городского округа муниципальной услуги по предоставлению физическим лицам жилых помещений муниципального жилищного фонда коммерческого использования, утвержденный постановлением администрации Петропавловск-Камчатского городского округа от 15.01.2020 № 24, следующие изменения:

1.1 в пункте 2.5:

1.1.1 подпункт 2.5.1 изложить в следующей редакции:

«2.5.1 на I этапе 30 рабочих дней со дня регистрации в службе «одного окна» заявления о принятии на учет граждан, нуждающихся в жилом помещении муниципального жилищного фонда коммерческого использования (далее – заявление) и документов, указанных в пункте 2.7 настоящего Регламента.

В случае предоставления заявителем (представителем заявителя) заявления через МФЦ Камчатского края срок предоставления муниципальной услуги исчисляется со дня регистрации заявления в службе «одного окна».

В случае направления заявителем на адрес электронной почты администрации сканированного оригинала заявления, подписанного собственноручно (далее – электронный образ заявления) и оригиналов документов, сканированных с сохранением их реквизитов (далее – скан-копия), срок предоставления муниципальной услуги исчисляется со дня регистрации заявления в службе «одного окна».

В случае направления заявителем заявления путем заполнения формы заявления на РПГУ и скан-копий документов, срок предоставления муниципальной услуги исчисляется со дня регистрации заявления в службе «одного окна»;

1.1.2 в подпункте 2.5.2 слова «дней» заменить словами «рабочих дней»;

1.2 в пункте 2.7:

1.2.1 в подпункте «е» подпункта 2.7.1 слова «, полученные не ранее, чем за 40 календарных дней до даты подачи заявления» исключить;

1.2.2 подпункт «ж» подпункта 2.7.1 изложить в следующей редакции:

«ж) копия домовой книги или копия поквартирной карточки с мест регистрации по месту жительства заявителя и членов его семьи, для физических лиц, зарегистрированных на территории городского округа (при отсутствии регистрации указанные документы не предоставляются);»;

1.3 в абзаце втором подпункта 2.9.3 слова «, полученные не ранее, чем за 40 календарных дней до даты подачи заявления о предоставлении» исключить;

1.4 в абзаце первом пункта 2.11 слово «Основанием» заменить словом «Основания», слова «обращении в службу» заменить словами «обращении, в службу», слово «отсутствуют» заменить словами «не предусмотрены»;

1.5 в подпункте 2.25.4 слово «использование» заменить словом «использованием»;

1.6 в пункте 3.6 слова «коммунального хозяйства и жилищного фонда администрации Петропавловск-Камчатского городского округа или лицу, исполняющему его обязанности (далее – руководитель Управления)» заменить словами «или лицу, исполняющему его обязанности»;

1.7 абзац седьмой подпункта 3.16.3 изложить в следующей редакции:

«Отказ в приеме заявления и документов не препятствует повторной подаче документов при устранении оснований, по которым было отказано в приеме документов.»;

2. Управлению делами администрации Петропавловск-Камчатского городского округа опубликовать настоящее постановление в газете «Град Петра и Павла» и разместить на официальном сайте администрации Петропавловск-Камчатского городского округа в информационно-телекоммуникационной сети «Интернет».

3. Настоящее постановление вступает в силу после дня его официального опубликования.

4. Контроль за исполнением настоящего постановления возложить на руководителя Управления коммунального хозяйства и жилищного фонда администрации Петропавловск-Камчатского городского округа.

Глава

*Петропавловск-Камчатского городского округа
К.В. Брызгин*

АДМИНИСТРАЦИЯ
ПЕТРОПАВЛОВСК-КАМЧАТСКОГО ГОРОДСКОГО ОКРУГА

ПОСТАНОВЛЕНИЕ

06.11.2020 г. № 1987

О внесении изменений в постановление администрации Петропавловск-Камчатского городского округа от 31.05.2012 № 1522 «Об Административном регламенте предоставления администрацией Петропавловск-Камчатского городского округа муниципальной услуги по выдаче разрешения на ввод объекта в эксплуатацию»

В целях приведения в соответствие с действующим законодательством

ПОСТАНОВЛЯЮ:

1. Внести в Административный регламент предоставления администрацией Петропавловск-Камчатского городского округа муниципальной услуги по выдаче разрешения на ввод объекта в эксплуатацию, утвержденный постановлением администрации Петропавловск-Камчатского городского округа от 31.05.2012 № 1522, следующие изменения:

1.1 пункт 2.3 дополнить подпунктом 2.3.3 следующего содержания:

«2.3.3 Разрешение на ввод объекта в эксплуатацию выдается в форме электронного документа, подписанного электронной подписью, в случае, если это указано в заявлении о выдаче разрешения на ввод объекта в эксплуатацию.»;

1.2 подпункт 2.12.6 изложить в следующей редакции:

«2.12.6 В решении об отказе в предоставлении муниципальной услуги должно быть указано основание отказа, предусмотренное подпунктами 2.12.1 – 2.12.6 настоящего Регламента.»

Отказ в предоставлении муниципальной услуги по вышеуказанным основаниям не препятствует повторной подаче документов после устранения выявленного несоответствия.

Неполучение (несвоевременное получение) документов, запрошенных в соответствии с пунктом 2.7 настоящего Регламента, не может являться основанием для отказа в предоставлении муниципальной услуги.

Различие данных о площади объекта капитального строительства, указанной в техническом плане такого объекта, не более чем на пять процентов по отношению к данным о площади такого объекта капитального строительства, указанной в проектной документации и (или) разрешении на строительство, не может являться основанием для отказа в предоставлении муниципальной услуги при условии соответствия указанных в техническом плане количества этажей, помещений (при наличии) и машино-мест (при наличии) проектной документации и (или) разрешению на строительство.»

2. Управлению делами администрации Петропавловск-Камчатского городского округа опубликовать настоящее постановление в газете «Град Петра и Павла» и разместить на официальном сайте администрации Петропавловск-Камчатского городского округа в информационно-телекоммуникационной сети «Интернет».

3. Настоящее постановление вступает в силу после дня его официального опубликования.

4. Контроль за исполнением настоящего постановления возложить на руководителя Управления архитектуры, градостроительства и земельных отношений администрации Петропавловск-Камчатского городского округа.

*Глава
Петропавловск-Камчатского городского округа
К.В. Брызгин*

АДМИНИСТРАЦИЯ
ПЕТРОПАВЛОВСК-КАМЧАТСКОГО ГОРОДСКОГО ОКРУГА

ПОСТАНОВЛЕНИЕ

06.11.2020 г. № 1988

О внесении изменений в постановление администрации Петропавловск-Камчатского городского округа от 31.05.2012 № 1520 «Об Административном регламенте предоставления администрацией Петропавловск-Камчатского городского округа муниципальной услуги по выдаче разрешения на строительство, реконструкцию объектов капитального строительства»

В целях приведения в соответствие с действующим законодательством ПОСТАНОВЛЯЮ:

1. Внести в Административный регламент предоставления администрацией Петропавловск-Камчатского городского округа муниципальной услуги по выдаче разрешения на строительство, реконструкцию объектов капитального строительства, утвержденный постановлением администрации Петропавловск-Камчатского городского округа от 31.05.2012 № 1520 следующие изменения:

1.1 в абзаце втором подпункта 2.10.2 слова «информацию о них» заменить словами «такие документы или сведения, содержащиеся в них.»;

1.2 пункт 3.9 дополнить словами «или сведений, содержащихся в них.»

2. Управлению делами администрации Петропавловск-Камчатского городского округа опубликовать настоящее постановление в газете «Град Петра и Павла» и разместить на официальном сайте администрации Петропавловск-Камчатского городского округа в информационно-телекоммуникационной сети «Интернет».

3. Настоящее постановление вступает в силу после дня его официального опубликования.

4. Контроль за исполнением настоящего постановления возложить на руководителя Управления архитектуры, градостроительства и земельных отношений администрации Петропавловск-Камчатского городского округа.

*Глава
Петропавловск-Камчатского городского округа
К.В. Брызгин*

АДМИНИСТРАЦИЯ
ПЕТРОПАВЛОВСК-КАМЧАТСКОГО ГОРОДСКОГО ОКРУГА

ПОСТАНОВЛЕНИЕ

06.11.2020 г. № 1989

О внесении изменения в постановление администрации Петропавловск-Камчатского городского округа от 04.12.2018 № 2497 «Об Антитеррористической комиссии Петропавловск-Камчатского городского округа»

В связи с кадровыми изменениями в администрации Петропавловск-Камчатского городского округа

ПОСТАНОВЛЯЮ:

1. Внести в состав Антитеррористической комиссии Петропавловск-Камчатского городского округа, утвержденный постановлением администрации Петропавловск-Камчатского городского округа от 04.12.2018 № 2497, изменение, изложив его в редакции согласно приложению.

2. Управлению делами администрации Петропавловск-Камчатского городского округа опубликовать настоящее постановление в газете «Град Петра и Павла» и разместить на официальном сайте администрации Петропавловск-Камчатского городского округа в информационно-телекоммуникационной сети «Интернет».

3. Настоящее постановление вступает в силу после дня его официального опубликования.

4. Контроль за исполнением настоящего постановления оставляю за собой.

*Глава
Петропавловск-Камчатского городского округа
К.В. Брызгин*

Приложение
к постановлению администрации
Петропавловск-Камчатского
городского округа
от 06.11.2020 № 1989

Приложение 1
к постановлению администрации
Петропавловск-Камчатского
городского округа
от 04.12.2018 № 2497

**Состав Антитеррористической комиссии
Петропавловск-Камчатского городского округа**

Председатель:

Брызгин К.В. – Глава Петропавловск-Камчатского городского округа.

Заместители председателя:

Овчинников А.В. – сотрудник Управления Федеральной службы безопасности России по Камчатскому краю (по согласованию);

Сашенков А.А. – заместитель Главы администрации Петропавловск-Камчатского городского округа – начальник Контрольного управления администрации Петропавловск-Камчатского городского округа.

Члены:

Александрова Н.В. – заместитель Главы администрации Петропавловск-Камчатского городского округа;

Антипов М.Н. – руководитель Управления коммунального хозяйства и жилищного фонда администрации Петропавловск-Камчатского городского округа;

Галиаскаров Д.Р. – начальник береговых войск и сил на Северо-Востоке Российской Федерации (по согласованию);

Ковалык А.Ю. – заместитель Главы администрации Петропавловск-Камчатского городского округа – руководитель Управления делами администрации Петропавловск-Камчатского городского округа;

Ковнацкий А.С. – начальник Управления по обеспечению безопасности жизнедеятельности населения администрации Петропавловск-Камчатского городского округа;

Кокорина Т.П. – заместитель Главы администрации Петропавловск-Камчатского городского округа – начальник Управления экономического развития и имущественных отношений администрации Петропавловск-Камчатского городского округа;

Красовский Н.В. – начальник Управления Министерства внутренних дел Российской Федерации по городу Петропавловску-Камчатскому (по согласованию);

Мартыненко С.Н. – старший инспектор отделения государственного контроля Управления Росгвардии по Камчатскому краю (по согласованию);

Монахова Г.В. – председатель Городской Думы Петропавловск-Камчатского городского округа, депутат Городской Думы Петропавловск-Камчатского городского округа по единому муниципальному избирательному округу (по согласованию);

Пась О.П. – руководитель Управления архитектуры, градостроительства и земельных отношений администрации Петропавловск-Камчатского городского округа;

Петренко А.В. – руководитель Управления дорожного хозяйства, транспорта и благоустройства администрации Петропавловск-Камчатского городского округа;

Слепова Н.Ю. – заместитель начальника Управления культуры, спорта и молодежной политики администрации Петропавловск-Камчатского городского округа;

Чеколаев В.А. – начальник муниципального казенного учреждения «Центр управления кризисными ситуациями города Петропавловска-Камчатского»;

Шайгородский Г.А. – заместитель Главы администрации Петропавловск-Камчатского городского округа – начальник Управления образования администрации Петропавловск-Камчатского городского округа.

АДМИНИСТРАЦИЯ
ПЕТРОПАВЛОВСК-КАМЧАТСКОГО ГОРОДСКОГО ОКРУГА

ПОСТАНОВЛЕНИЕ

06.11.2020 г. № 1990

О внесении изменения в постановление администрации Петропавловск-Камчатского городского округа от 29.03.2018 № 575 «Об экспертной рабочей группе муниципального уровня в Петропавловск-Камчатском городском округе»

В связи с кадровыми изменениями и в целях актуализации состава экспертной рабочей группы муниципального уровня в Петропавловск-Камчатском городском округе ПОСТАНОВЛЯЮ:

1. Внести в состав экспертной рабочей группы муниципального уровня в Петропавловск-Камчатском городском округе, утвержденный постановлением администрации Петропавловск-Камчатского городского округа от 29.03.2018 № 575, изменение, изложив его в редакции согласно приложению.

2. Управлению делами администрации Петропавловск-Камчатского городского округа опубликовать настоящее постановление в газете «Град Петра и Павла» и разместить на официальном сайте администрации Петропавловск-Камчатского городского округа в информационно-телекоммуникационной сети «Интернет».

3. Настоящее постановление вступает в силу после дня его официального опубликования.

4. Контроль за исполнением настоящего постановления возложить на заместителя Главы администрации Петропавловск-Камчатского городского округа – руководителя Управления делами администрации Петропавловск-Камчатского городского округа.

*Глава
Петропавловск-Камчатского городского округа
К.В. Брызгин*

Приложение
к постановлению администрации
Петропавловск-Камчатского
городского округа
от 06.11.2020 № 1990

Приложение 1
к постановлению администрации
Петропавловск-Камчатского
городского округа
от 29.03.2018 № 575

**Состав экспертной рабочей группы муниципального уровня
в Петропавловск-Камчатском городском округе**

Председатель рабочей группы:

Ковалык Анна Юрьевна – заместитель Главы администрации Петропавловск-Камчатского городского округа – руководитель Управления делами администрации Петропавловск-Камчатского городского округа.

Заместитель председателя рабочей группы:
Тур Елена Александровна – заместитель руководителя Управления делами администрации Петропавловск-Камчатского городского округа.
Секретарь рабочей группы:
Бадражан Марьяна Викторовна* – консультант отдела по внутренней политике и организационной работе Управления делами администрации Петропавловск-Камчатского городского округа.
Члены рабочей группы:
Бартош Наталья Викторовна – заместитель руководителя Управления дорожного хозяйства, транспорта и благоустройства администрации Петропавловск-Камчатского городского округа;
Витер Ирина Васильевна – Почетный гражданин Петропавловск-Камчатского городского округа (по согласованию);
Макарова Валентина Николаевна – директор муниципального бюджетного общеобразовательного учреждения «Средняя общеобразовательная школа № 12» Петропавловск-Камчатского городского округа;
Мелехина Татьяна Викторовна – депутат Городской Думы Петропавловск-Камчатского городского округа по единому муниципальному избирательному округу (по согласованию);
Поспелова Анастасия Николаевна – директор муниципального автономного дошкольного образовательного учреждения «Детский сад № 43 – Центр развития ребенка»;
Сароян Саргис Агасиевич – генеральный директор общества с ограниченной ответственностью «Компания «Парни» (по согласованию);
Скрипник Пётр Викторович – руководитель Камчатской краевой организации общероссийской общественной организации «Российский Союз Молодежи» (по согласованию);
Терехов Андрей Михайлович – депутат Городской Думы Петропавловск-Камчатского городского округа по избирательному округу № 8 (по согласованию);
Горина Виктория Анатольевна – начальник отдела по внутренней политике и организационной работе Управления делами администрации Петропавловск-Камчатского городского округа.

* На период временного отсутствия секретаря рабочей группы Бадражан Марьяны Викторовны (отпуск, период временной нетрудоспособности, командировка) его обязанности исполняет консультант отдела по внутренней политике и организационной работе Управления делами администрации Петропавловск-Камчатского городского округа Соколова Юлия Владимировна.

АДМИНИСТРАЦИЯ
ПЕТРОПАВЛОВСК-КАМЧАТСКОГО ГОРОДСКОГО ОКРУГА

ПОСТАНОВЛЕНИЕ

06.11.2020 г. № 1991

О нормативе стоимости одного квадратного метра общей площади жилого помещения по Петропавловск-Камчатскому городскому округу на период с 01.12.2020 по 30.11.2021 для расчета размера социальных выплат, предоставляемых молодым семьям на приобретение (строительство) жилья в рамках реализации подпрограммы 4 «Обеспечение жильем молодых семей» муниципальной программы «Обеспечение доступным и комфортным жильем жителей Петропавловск-Камчатского городского округа», утвержденной постановлением администрации Петропавловск-Камчатского городского округа от 13.10.2016 № 1985

На основании Федерального закона от 06.10.2003 № 131-ФЗ «Об общих принципах организации местного самоуправления в Российской Федерации», в соответствии с Постановлением Правительства Российской Федерации от 17.12.2010 № 1050 «О реализации отдельных мероприятий государственной программы Российской Федерации «Обеспечение доступным и комфортным жильем и коммунальными услугами граждан Российской Федерации», Постановлением Правительства Камчатского края от 22.11.2013 № 520-П «Об утверждении государственной программы Камчатского края «Обеспечение доступным и комфортным жильем жителей Камчатского края», приказом Министерства строительства и жилищно-коммунального хозяйства Российской Федерации от 29.09.2020 № 557/пр «О показателях средней рыночной стоимости одного квадратного метра общей площади жилого помещения по субъектам Российской Федерации на IV квартал 2020 года», муниципальной программой «Обеспечение доступным и комфортным жильем жителей Петропавловск-Камчатского городского округа», утвержденной постановлением администрации Петропавловск-Камчатского городского округа от 13.10.2016 № 1985,

ПОСТАНОВЛЯЮ:

1. Установить норматив стоимости одного квадратного метра общей площади жилого помещения в Петропавловск-Камчатском городском округе на период с 01.12.2020 по 30.11.2021 в размере 82 310 (восемьдесят две тысячи триста десять) рублей для расчета размера социальных выплат, предоставляемых молодым семьям на приобретение жилого помещения или создание индивидуального жилищного строительства в рамках реализации подпрограммы 4 «Обеспечение жильем молодых семей» муниципальной программы «Обеспечение доступным и комфортным жильем жителей Петропавловск-Камчатского городского округа», утвержденной постановлением администрации Петропавловск-Камчатского городского округа от 13.10.2016 № 1985.
2. Признать утратившим силу постановление администрации Петропавловск-Камчатского городского округа от 26.11.2019 № 2417 «О нормативе стоимости одного квадратного метра общей площади жилого помещения по Петропавловск-Камчатскому городскому округу на декабрь 2019 года и 2020 год для расчета размера социальных выплат, предоставляемых молодым семьям на приобретение (строительство) жилья в рамках реализации подпрограммы 4 «Обеспечение жильем молодых семей» муниципальной программы «Обеспечение доступным и комфортным жильем жителей Петропавловск-Камчатского городского округа», утвержденной постановлением администрации Петропавловск-Камчатского городского округа от 13.10.2016 № 1985».
3. Управлению делами администрации Петропавловск-Камчатского городского округа опубликовать настоящее постановление в газете «Град Петра и Павла» и разместить на официальном сайте администрации Петропавловск-Камчатского городского округа в информационно-телекоммуникационной сети «Интернет».
4. Настоящее постановление вступает в силу после дня его официального опубликования и распространяется на правоотношения, возникающие с 01.12.2020.
5. Контроль за исполнением настоящего постановления возложить на заместителя Главы администрации Петропавловск-Камчатского городского округа – начальника Управления образования администрации Петропавловск-Камчатского городского округа.

Глава
Петропавловск-Камчатского городского округа
К.В. Брызгин

АДМИНИСТРАЦИЯ
ПЕТРОПАВЛОВСК-КАМЧАТСКОГО ГОРОДСКОГО ОКРУГА

ПОСТАНОВЛЕНИЕ

06.11.2020 г. № 1992

О внесении изменения в постановление администрации Петропавловск-Камчатского городского округа от 01.02.2010 № 237 «Об установлении расходного обязательства Камчатского края по предоставлению мер социальной поддержки отдельным категориям граждан в период получения ими образования в муниципальных общеобразовательных организациях»

В соответствии с Законом Камчатского края от 30.07.2020 № 487 «О внесении изменений в Закон Камчатского края «О мерах социальной поддержки отдельных категорий граждан в период получения ими образования в государственных и муниципальных образовательных организациях в Камчатском крае»

ПОСТАНОВЛЯЮ:

1. Внести в постановление администрации Петропавловск-Камчатского городского округа от 01.02.2010 № 237 «Об установлении расходного обязательства по осуществлению государственного полномочия Камчатского края по предоставлению мер социальной поддержки отдельным категориям граждан в период получения ими образования в муниципальных общеобразовательных организациях» изменение, заменив в пункте 1 слова «пунктом 1 статьи 4, пунктом 1 статьи 5, пунктом 1 статьи 6, пунктом 2 части 1, частью 2 статьи 8 и пунктом 1 статьи 10» словами «пунктом 1 статьи 3¹, пунктами 1, 1¹ статьи 4, пунктами 1, 1¹ статьи 5, пунктами 1, 1¹, 1² статьи 6, пунктами 2, 3, 4 части 1, частью 2 статьи 8, пунктами 1, 1¹, 1² статьи 10».
2. Управлению делами администрации Петропавловск-Камчатского городского округа опубликовать настоящее постановление в газете «Град Петра и Павла» и разместить на официальном сайте администрации Петропавловск-Камчатского городского округа в информационно-телекоммуникационной сети «Интернет».
3. Настоящее постановление вступает в силу после дня его официального опубликования и распространяется на правоотношения, возникшие с 01.09.2020.
4. Контроль за исполнением настоящего постановления возложить на заместителя Главы администрации Петропавловск-Камчатского городского округа – начальника Управления образования администрации Петропавловск-Камчатского городского округа.

Глава
Петропавловск-Камчатского городского округа
К.В. Брызгин

АДМИНИСТРАЦИЯ
ПЕТРОПАВЛОВСК-КАМЧАТСКОГО ГОРОДСКОГО ОКРУГА

ПОСТАНОВЛЕНИЕ

06.11.2020 г. № 1993

О внесении изменений в постановление администрации Петропавловск-Камчатского городского округа от 10.10.2019 № 2096 «Об административном регламенте предоставления администрацией Петропавловск-Камчатского городского округа муниципальной услуги по выдаче разрешения на выполнение авиационных работ, парашютных прыжков, демонстрационных полетов воздушных судов, полетов беспилотных воздушных судов (за исключением полетов беспилотных воздушных судов с максимальной взлетной массой менее 0,25 килограмма), подъемов привязных аэростатов над территорией Петропавловск-Камчатского городского округа, а также на посадку (взлет) на расположенные в границах территории Петропавловск-Камчатского городского округа площадки, сведения о которых не опубликованы в документах аэронавигационной информации»

В целях совершенствования механизма предоставления муниципальных услуг
ПОСТАНОВЛЯЮ:

1. Внести в административный регламент предоставления администрацией Петропавловск-Камчатского городского округа муниципальной услуги по выдаче разрешения на выполнение авиационных работ, парашютных прыжков, демонстрационных полетов воздушных судов, полетов беспилотных воздушных судов (за исключением полетов беспилотных воздушных судов с максимальной взлетной массой менее 0,25 килограмма), подъемов привязных аэростатов над территорией Петропавловск-Камчатского городского округа, а также на посадку (взлет) на расположенные в границах территории Петропавловск-Камчатского городского округа площадки, сведения о которых не опубликованы в документах аэронавигационной информации, утвержденный постановлением администрации Петропавловск-Камчатского городского округа от 10.10.2019 № 2096, следующие изменения:
 - 1.1 в разделе 1:
 - 1.1.1 пункт 1.5 исключить;
 - 1.1.2 абзац первый пункта 1.8 дополнить словами «, или РПГУ»;
 - 1.1.3 дополнить пунктом 1.9 следующего содержания: «1.9. В процессе предоставления муниципальной услуги межведомственное информационное взаимодействие не предусмотрено.»;
 - 1.2 абзац третий пункта 2.3 изложить в следующей редакции: «В случае направления заявителем заявления и документов на электронную почту или с использованием РПГУ срок принятия решения о предоставлении муниципальной услуги исчисляется со дня регистрации заявления в службе «одного окна».»;
 - 1.3 в подпункте 2.4.5 слова «на официальном сайте Управления» заменить словами «на официальном сайте администрации»;
 - 1.4 в подпункте 2.5.1:
 - 1.4.1 подпункт «б» изложить в следующей редакции: «б) документ, подтверждающий полномочия представителя (в случае, если за предоставлением муниципальной услуги обратился представитель физического лица, в том числе зарегистрированного в качестве индивидуального предпринимателя, или юридического лица);»;

1.4.2 подпункт «г» изложить в следующей редакции:
«г) правоустанавливающий документ на воздушное судно. В случае если воздушное судно находится в долевой собственности – документ, подтверждающий согласие всех собственников на пользование заявителем воздушным судном;»;

1.5 в подпункте 2.5.2:
1.5.1 подпункт «б» изложить в следующей редакции:
«б) документ, подтверждающий полномочия представителя (в случае, если за предоставлением муниципальной услуги обратился представитель физического лица, в том числе зарегистрированного в качестве индивидуального предпринимателя, или юридического лица);»;

1.5.2 подпункт «г» изложить в следующей редакции:
«г) правоустанавливающий документ на воздушное судно. В случае если воздушное судно находится в долевой собственности – документ, подтверждающий согласие всех собственников на пользование заявителем воздушным судном;»;

1.6 в подпункте 2.5.3:
1.6.1 подпункт «б» изложить в следующей редакции:
«б) документ, подтверждающий полномочия представителя (в случае, если за предоставлением муниципальной услуги обратился представитель физического лица, в том числе зарегистрированного в качестве индивидуального предпринимателя, или юридического лица);»;

1.6.2 подпункт «г» изложить в следующей редакции:
«г) правоустанавливающий документ на воздушное судно. В случае если воздушное судно находится в долевой собственности – документ, подтверждающий согласие всех собственников на пользование заявителем воздушным судном;»;

1.7 в подпункте 2.5.4:
1.7.1 в подпункте «а»:
- абзац третий изложить в следующей редакции:
«- документ, подтверждающий полномочия представителя (в случае, если за предоставлением муниципальной услуги обратился представитель физического лица, в том числе зарегистрированного в качестве индивидуального предпринимателя, или юридического лица);»;

- абзац пятый изложить в следующей редакции:
«- правоустанавливающий документ на воздушное судно. В случае если воздушное судно находится в долевой собственности – документ, подтверждающий согласие всех собственников на пользование заявителем воздушным судном;»;

1.7.2 абзац третий подпункта «б» изложить в следующей редакции:
«- документ, подтверждающий полномочия представителя (в случае, если за предоставлением муниципальной услуги обратился представитель физического лица, в том числе зарегистрированного в качестве индивидуального предпринимателя, или юридического лица);»;

1.8 в подпункте 2.5.5:
1.8.1 подпункт «б» изложить в следующей редакции:
«б) документ, подтверждающий полномочия представителя (в случае, если за предоставлением муниципальной услуги обратился представитель физического лица, в том числе зарегистрированного в качестве индивидуального предпринимателя, или юридического лица);»;

1.8.2 подпункт «г» изложить в следующей редакции:
«г) правоустанавливающий документ на воздушное судно. В случае если воздушное судно находится в долевой собственности – документ, подтверждающий согласие всех собственников на пользование заявителем воздушным судном;»;

1.9 в подпункте 2.5.6:
1.9.1 подпункт «б» изложить в следующей редакции:
«б) документ, подтверждающий полномочия представителя (в случае, если за предоставлением муниципальной услуги обратился представитель физического лица, в том числе зарегистрированного в качестве индивидуального предпринимателя, или юридического лица);»;

1.9.2 подпункт «г» изложить в следующей редакции:
«г) правоустанавливающий документ на воздушное судно. В случае если воздушное судно находится в долевой собственности – документ, подтверждающий согласие всех собственников на пользование заявителем воздушным судном;»;

1.9.3 подпункт «е» дополнить словами «(документ о праве собственности, договор, соглашение, письменное согласие владельца посадочной площадки);»;

1.10 абзац второй пункта 2.6 изложить в следующей редакции:
«В случае непредставления документов, предусмотренных абзацем первым настоящего пункта, специалист отдела по внутренней политике и организационной работе Управления получает указанные документы с помощью online-сервиса «Проверь себя и контрагента (сведения из ЕГРЮЛ/ЕГРИП)» на сайте в информационно-телекоммуникационной сети «Интернет» по адресу <https://egrul.nalog.ru>;»;

1.11 в пункте 2.8:
1.11.1 абзац четвертый изложить в следующей редакции:
«- неподписание направленных заявления и приложенных к нему документов усиленной квалифицированной электронной подписью;»;

1.11.2 абзац пятый исключить;

1.11.3 абзац шестой исключить;

1.12 абзац второй пункта 2.11 изложить в следующей редакции:
«Регистрация заявления, поданного в электронной форме путем направления электронного образа заявления и скан-копий документов на адрес электронной почты администрации, осуществляется не позднее 1 рабочего дня, следующего за днем его получения в случае отсутствия оснований для отказа в приеме заявления и документов, предусмотренных пунктом 2.8 настоящего Регламента.»;

1.13 абзац третий подпункта 2.13.1 изложить в следующей редакции:
«- в случае, когда документ состоит из нескольких файлов или документы имеют подписи (формат файла SIG), их необходимо направить в виде электронного архива формата zip;»;

1.14 в подпункте 2.20.1:
1.14.1 в абзаце втором слова «в службу одного окна» исключить;

1.14.2 в абзаце третьем слова «службы одного окна» исключить;

1.15 подпункт 2.20.3 изложить в следующей редакции:
«2.20.3 особенности предоставления муниципальной услуги в электронной форме. Для заявителей в целях предоставления муниципальной услуги в электронной форме обеспечивается возможность:
- записи на прием для подачи заявления о предоставлении муниципальной услуги с использованием РПГУ;
- получения информации о порядке и сроках предоставления муниципальной услуги на официальном сайте администрации и на ЕПГУ/РПГУ;
- подачи заявления (запроса), необходимого для получения муниципальной услуги и документов, необходимых для предоставления муниципальной услуги в электронной форме на РПГУ;
- получения результата предоставления муниципальной услуги в электронном виде на РПГУ;
- осуществления с использованием РПГУ мониторинга хода предоставления муниципальной услуги;
- направления жалобы на решения и действия (бездействие) должностного лица в ходе предоставления муниципальной услуги (далее – жалоба) посредством портала Федеральной государственной информационной системы «Досудебное обжалование» (do.gosuslugi.ru);
- при наличии технической возможности оценка доступности и качества муниципальной услуги на РПГУ;»;

1.16 пункт 3.1 изложить в следующей редакции:
«3.1. Основанием для регистрации службой «одного окна» заявления является его подача в письменной форме, почтовым отправлением или в форме электронного документа с использованием информационно-телекоммуникационной сети «Интернет» в том числе через РПГУ. Порядок и способы подачи заявления, если оно подается в форме электронного документа с использованием информационно-телекоммуникационной сети «Интернет», требования к его формату утверждаются уполномоченным Правительством Российской Федерации федеральным органом исполнительной власти.»;

1.17 абзац второй подпункта 3.2.3 исключить;

1.18 в пункте 3.9:
1.18.1 абзац третий изложить в следующей редакции:
«- при непредставлении заявителем (представителем заявителя) самостоятельно документов, указанных в пункте 2.6 настоящего Регламента, специалист в течение трех календарных дней со дня регистрации заявления в службе «одного окна» получает указанные документы с помощью online-сервиса «Проверь себя и контрагента (сведения из ЕГРЮЛ/ЕГРИП)» на сайте в информационно-телекоммуникационной сети «Интернет» по адресу <https://egrul.nalog.ru>;»;

1.18.2 абзац четвертый исключить;

1.18.3 абзац пятый исключить;

1.19 пункт 3.14 изложить в следующей редакции:
«3.14. Порядок осуществления административных процедур в электронной форме, в том числе с использованием РПГУ или ЕПГУ.
3.14.1 в целях предоставления муниципальной услуги заявителям предоставляется возможность подачи заявления по предварительной записи.
Запись на прием проводится посредством РПГУ после прохождения процедуры идентификации и аутентификации.
Заявителю предоставляется возможность записи в любые свободные для приема даты и время в пределах установленного в службе «одного окна» графика приема заявителей, в соответствии с целью приема.
Специалисты службы «одного окна» не вправе требовать от заявителя совершения иных действий, кроме прохождения идентификации и аутентификации в соответствии с нормативными правовыми актами Российской Федерации, указания цели приема, а также предоставления сведений, необходимых для расчета длительности временного интервала, который необходимо забронировать для приема;
3.14.2 формирование заявления посредством заполнения его электронной формы на РПГУ осуществляется при наличии у заявителя учетной записи в ЕСИА, имеющей статус «Подтвержденная», после прохождения процедуры идентификации и аутентификации в соответствии с нормативными правовыми актами Российской Федерации.
При формировании заявления на РПГУ заявителю необходимо ознакомиться с порядком предоставления муниципальной услуги, заполнить все необходимые и обязательные поля электронной формы заявления и прикрепить электронные образы документов, указанные в подпунктах 2.5.1 – 2.5.6 настоящего Регламента.
При направлении заявления на адрес электронной почты администрации заявителю необходимо заполнить бланк заявления, подписать собственноручно, перевести в электронный вид посредством сканирования оригинала заявления и прикрепить его вместе со скан-копиями документов, указанных в подпунктах 2.5.1 – 2.5.6 настоящего Регламента, и подписать их усиленной квалифицированной электронной подписью;
3.14.3 прием и регистрация заявления осуществляется уполномоченным лицом администрации городского округа, ответственным за прием и регистрацию заявления на предоставление услуги в электронной форме (далее – уполномоченное лицо) не позднее первого рабочего дня, следующего за днем подачи заявления.
При наличии оснований для отказа в приеме заявления, поступившего в электронной форме, уполномоченным лицом не позднее одного рабочего дня, следующего за днем поступления заявления, на адрес электронной почты или в личный кабинет заявителя на РПГУ направляется уведомление об отказе в приеме заявления с указанием обоснованных причин отказа.
Отказ в приеме заявления не препятствует повторной подаче заявления после устранения оснований, по которым было отказано в приеме заявления;
3.14.4 заявитель имеет возможность получения информации о ходе предоставления муниципальной услуги.
В случае подачи заявления посредством РПГУ информация о ходе предоставления муниципальной услуги отображается в личном кабинете заявителя на РПГУ;
3.14.5 при наличии технической возможности заявитель вправе оценить качество предоставления муниципальной услуги в электронной форме с использованием РПГУ;»;

1.20 в абзаце первом подпункта 3.15.2 после слов «указанном в заявлении» дополнить словами «адресу электронной почты или в личный кабинет на РПГУ;»;

1.21 приложение 1 изложить в редакции согласно приложению к настоящему постановлению.

2. Управлению делами администрации Петропавловск-Камчатского городского округа опубликовать настоящее постановление в газете «Град Петра и Павла» и разместить на официальном сайте администрации Петропавловск-Камчатского городского округа в информационно-телекоммуникационной сети «Интернет».

3. Настоящее постановление вступает в силу после дня его официального опубликования.

4. Контроль за исполнением настоящего постановления возложить на заместителя Главы администрации Петропавловск-Камчатского городского округа – руководителя Управления делами администрации Петропавловск-Камчатского городского округа.

**Глава
Петропавловск-Камчатского городского округа
К.В. Брызгин**

**Приложение 1
к постановлению администрации
Петропавловск-Камчатского
городского округа
от 06.11.2020 № 1993**

**Приложение 1
к Административному регламенту
предоставления администрации
Петропавловск-Камчатского городского округа
муниципальной услуги по выдаче разрешений
на выполнение авиационных работ, парашютных прыжков,
демонстрационных полетов воздушных судов,
полетов беспилотных воздушных судов
(за исключением полетов беспилотных воздушных судов
с максимальной взлетной массой менее 0,25 килограмма),
подъемов привязных аэростатов над территорией
Петропавловск-Камчатского городского округа, а также
на посадку (взлет) на расположенные в границах территории
Петропавловск-Камчатского городского округа
площадки, сведения о которых не опубликованы
в документах аэронавигационной информации**

В администрацию Петропавловск-Камчатского городского округа

(ФИО (последнее – при наличии) заявителя полностью
(для физического лица), наименование (для юридического лица))

(место жительства заявителя (для физического лица),
местонахождение, ОГРН, ИНН (для юридического лица))

(почтовый адрес и (или) адрес электронной почты
для связи с заявителем, контактный телефон)

**Заявление
о выдаче разрешения на выполнение
авиационных работ, парашютных прыжков,
демонстрационных полетов воздушных судов, полетов
беспилотных воздушных судов (за исключением полетов
беспилотных воздушных судов с максимальной взлетной массой
менее 0,25 килограмма), подъемов привязных аэростатов
над территорией Петропавловск-Камчатского городского округа,
а также на посадку (взлет) на расположенные в границах
территории Петропавловск-Камчатского городского округа
площадки, сведения о которых не опубликованы
в документах аэронавигационной информации**

Прошу выдать разрешение на выполнение над территорией Петропавловск-Камчатского городского округа _____

(авиационных работ, парашютных прыжков, демонстрационных полетов воздушных судов, подъема привязных аэростатов, полетов беспилотных воздушных судов (за исключением полетов беспилотных воздушных судов с максимальной взлетной массой менее 0,25 килограмма), посадки (взлета) на площадку)

с целью: _____

на воздушном судне: _____

(указать количество и тип воздушных судов, государственный регистрационный (опознавательный) номер, массу (для беспилотных воздушных судов)

(район проведения авиационных работ, район проведения парашютных прыжков с указанием времени, места, высоты выброски; район проведения демонстрационных полетов воздушных судов с указанием времени, места, высоты подъема; район подъема привязного аэростата с указанием времени, места, высоты подъема привязных аэростатов; район проведения полетов беспилотных воздушных судов с указанием времени, места, высоты подъема; район посадки (взлета) на расположенные в границах территории Петропавловск-Камчатского городского округа площадки, сведения о которых не опубликованы в документах аэронавигационной информации)

Срок использования воздушного пространства:

дата начала использования – « ____ » _____ 20__ г.

дата окончания использования – « ____ » _____ 20__ г.

Время использования воздушного пространства, в том числе посадки (взлета): _____

планируемое время начала – ____ час. ____ мин.

планируемое время окончания – ____ час. ____ мин.

Результат предоставления муниципальной услуги прошу (нужное отметить):

выдать через многофункциональный центр;

вручить лично;

направить по электронной почте (указывается адрес электронной почты) _____;

сообщить по телефону либо факсимильным сообщением о готовности к получению (указывается телефонный код и номер телефона, либо факса) _____;

направить почтовым отправлением по адресу: _____.

Приложение:

- 1) _____;
- 2) _____;
- 3) _____;
- 4) _____;
- 5) _____.

В соответствии с требованиями статьи 9 Федерального закона от 27.07.2006 № 152-ФЗ «О персональных данных» подтверждаю свое согласие на обработку моих персональных данных, необходимых для предоставления муниципальной услуги.

Обязуюсь соблюдать законодательство Российской Федерации в сфере использования воздушного пространства Российской Федерации и деятельности в области авиации, обеспечить безопасность полетов и использовать воздушное пространство при наличии соответствующего разрешения на использование воздушного пространства у уполномоченного органа Единой системы организации воздушного движения Российской Федерации, а также осуществлять посадку (взлет) воздушного судна при наличии согласия в письменной форме землепользователей, землевладельцев, арендаторов, собственников земельных участков на которых расположены площадки, сведения о которых не опубликованы в документах аэронавигационной информации.

« ____ » _____ 20__ г.

(подпись)

(Ф.И.О. (последнее – при наличии))

АДМИНИСТРАЦИЯ
ПЕТРОПАВЛОВСК-КАМЧАТСКОГО ГОРОДСКОГО ОКРУГА

ПОСТАНОВЛЕНИЕ

06.11.2020 г. № 1994

О внесении изменения в постановление администрации Петропавловск-Камчатского городского округа от 05.07.2019 № 1429 «О Межведомственной комиссии по профилактике правонарушений в Петропавловск-Камчатском городском округе»

В связи с кадровыми изменениями
ПОСТАНОВЛЯЮ:

1. Внести в состав Межведомственной комиссии по профилактике правонарушений в Петропавловск-Камчатском городском округе, утвержденный постановлением администрации Петропавловск-Камчатского городского округа от 05.07.2019 № 1429, изменение, изложив его в редакции согласно приложению.

2. Управлению делами администрации Петропавловск-Камчатского городского округа опубликовать настоящее постановление в газете «Град Петра и Павла» и разместить на официальном сайте администрации Петропавловск-Камчатского городского округа в информационно-телекоммуникационной сети «Интернет».

3. Настоящее постановление вступает в силу после дня его официального опубликования.

4. Контроль за исполнением настоящего постановления возложить на заместителя Главы администрации Петропавловск-Камчатского городского округа – начальника Контрольного управления администрации Петропавловск-Камчатского городского округа.

Глава
Петропавловск-Камчатского городского округа
К.В. Брызгин

Приложение
к постановлению администрации
Петропавловск-Камчатского
городского округа
от 06.11.2020 № 1994

Приложение 1
к постановлению администрации
Петропавловск-Камчатского
городского округа
от 05.07.2019 № 1429

Состав Межведомственной комиссии по профилактике правонарушений в Петропавловск-Камчатском городском округе

Председатель:

Сашенков А.А. – заместитель Главы администрации Петропавловск-Камчатского городского округа – начальник Контрольного управления администрации Петропавловск-Камчатского городского округа.

Заместители председателя:

Красовский Н.В. – начальник Управления Министерства внутренних дел Российской Федерации по городу Петропавловску-Камчатскому (по согласованию);

Ковнацкий А.С. – начальник Управления по обеспечению безопасности жизнедеятельности населения администрации Петропавловск-Камчатского городского округа.

Секретарь:

Латий И.Г.* – главный специалист-эксперт отдела профилактической работы и антитеррористической защищенности Управления по обеспечению безопасности жизнедеятельности населения администрации Петропавловск-Камчатского городского округа;

Члены:

Воровский А.В. – заместитель председателя Городской Думы Петропавловск-Камчатского городского округа – председатель Комитета по местному самоуправлению и социальной политике, депутат по избирательному округу № 5 (по согласованию);

Горина В.А. – начальник отдела по внутренней политике и организационной работе Управления делами администрации Петропавловск-Камчатского городского округа;

Гусейнов Р.В. оглы – депутат Городской Думы Петропавловск-Камчатского городского округа по единому муниципальному избирательному округу (по согласованию);

Петренко А.В. – руководитель Управления дорожного хозяйства, транспорта и благоустройства администрации Петропавловск-Камчатского городского округа;

Смирнов С.И. – депутат Городской Думы Петропавловск-Камчатского городского округа по единому муниципальному избирательному округу (по согласованию);

Слепова Н.В. – и. о. начальника Управления культуры, спорта и молодежной политики администрации Петропавловск-Камчатского городского округа;

Солошенко Д.А. – командир Местной общественной организации «Народная дружина Петропавловск-Камчатского городского округа» (по согласованию);

Федорцова О.А. – заместитель директора краевого государственного казенного учреждения «Центр занятости населения города Петропавловска-Камчатского» (по согласованию);

Францис Н.В. – заместитель начальника Управления образования администрации Петропавловск-Камчатского городского округа;

Шулегина М.С. – начальник федерального казенного учреждения «Уголовно-исполнительная инспекция Управления Федеральной службы исполнения наказаний России по Камчатскому краю» (по согласованию);

Яковенко Д.О. – консультант правового отдела Управления делами администрации Петропавловск-Камчатского городского округа.

* В период отсутствия Латий И.Г. (отпуск, командировка, временная нетрудоспособность) обязанности секретаря Межведомственной комиссии по профилактике правонарушений в Петропавловск-Камчатском городском округе возлагаются на консультанта отдела профилактической работы и антитеррористической защищенности Управления по обеспечению безопасности жизнедеятельности населения администрации Петропавловск-Камчатского городского округа Гордеева А.Е.

АДМИНИСТРАЦИЯ
ПЕТРОПАВЛОВСК-КАМЧАТСКОГО ГОРОДСКОГО ОКРУГА

ПОСТАНОВЛЕНИЕ

03.11.2020 г. № 1916

О внесении изменений в постановление администрации Петропавловск-Камчатского городского округа от 19.05.2014 № 1136 «О схеме размещения нестационарных торговых объектов на территории Петропавловск-Камчатского городского округа»

В соответствии с Федеральным законом от 28.12.2009 № 381-ФЗ «Об основах государственного регулирования торговой деятельности в Российской Федерации», приказом Министерства экономического развития и торговли Камчатского края от 23.05.2014 № 290-П «О Порядке разработки и утверждения органами местного самоуправления муниципальных образований в Камчатском крае схемы размещения нестационарных торговых объектов», на основании протокола заседания Комиссии по размещению нестационарных объектов общественного питания, торговли и бытового обслуживания на территории Петропавловск-Камчатского городского округа от 06.10.2020 № 77 ПОСТАНОВЛЯЮ:

1. Внести в схему размещения нестационарных торговых объектов на территории Петропавловск-Камчатского городского округа, утвержденную постановлением администрации Петропавловск-Камчатского городского округа от 19.05.2014 № 1136, следующие изменения:

1.1 в столбце четвертом строки двести сорок первой цифры «34,00» заменить цифрами «19,00»;

1.2 в столбце четвертом строки двести семьдесят пятой цифры «140,00» заменить цифрами «73,10»;

1.3 в столбце четвертом строки двести девяносто третьей цифры «100,00» заменить цифрами «69,00»;

1.4 в столбце четвертом строки триста двадцать первой цифры «240,00» заменить цифрами «99,00»;

1.5 в столбце четвертом строки пятьсот пятьдесят шестой цифры «46,86» заменить цифрами «28,00»;

- 1.6 дополнить строками шестьсот восьмой – шестьсот десятой согласно приложению.
2. Управлению делами администрации Петропавловск-Камчатского городского округа опубликовать настоящее постановление в газете «Град Петра и Павла» и разместить на официальном сайте администрации Петропавловск-Камчатского городского округа в информационно-телекоммуникационной сети «Интернет».
3. Настоящее постановление вступает в силу после дня его официального опубликования.
4. Управлению экономического развития и имущественных отношений администрации Петропавловск-Камчатского городского округа в течение 10 дней со дня вступления в силу настоящего постановления направить в Министерство экономического развития и торговли Камчатского края схему размещения нестационарных торговых объектов на территории Петропавловск-Камчатского городского округа в электронном виде.
5. Контроль за исполнением настоящего постановления возложить на заместителя Главы администрации Петропавловск-Камчатского городского округа – начальника Управления экономического развития и имущественных отношений администрации Петропавловск-Камчатского городского округа.

**Глава
Петропавловск-Камчатского городского округа
К.В. Брызгин**

**Приложение
к постановлению администрации
Петропавловск-Камчатского
городского округа
от 03.11.2020 № 1916**

608.	в районе проспекта Рыбаков, на расстоянии 12,5 метров от северного угла гаражно-строительного кооператива 167, расположенного по адресу проспект Рыбаков, 37а, на расстоянии 10,5 метров от восточного угла гаражно-строительного кооператива 167, расположенного по адресу проспект Рыбаков, 37а, на расстоянии 15,2 метра от северного угла ТЦ «Автодом», расположенного по адресу проспект Рыбаков, 37	83,70	земельный участок государственной собственности, не прошедший разграничение	универсальный	павильон	круглогодичное
609.	в районе улицы Восточное шоссе, на расстоянии 44, 53 метра от дома № 5	30,00	земельный участок государственной собственности, не прошедший разграничение	универсальный	павильон	круглогодичное
610.	в районе Космического проезда, на расстоянии 52 метров от юго-западного угла многоквартирного жилого дома, расположенного по адресу: проезд Космический, дом № 18, на расстоянии 62 метров от юго-западного угла многоквартирного жилого дома, расположенного по адресу: проезд Космический, дом № 20, на расстоянии 41 метра от северо-западного угла многоквартирного жилого дома, расположенного по адресу: проезд Космический, дом № 16	140,00	земельный участок государственной собственности, не прошедший разграничение	универсальный	павильон	круглогодичное

ЗАКЛЮЧЕНИЕ

о результатах публичных слушаний по проекту

Наименование проекта	«Проект планировки территории и проект межевания территории квартала № 3 планировочного подрайона 3.2.8. Жилой район – «Моховая» Северного городского планировочного района в Петропавловск-Камчатском городском округе»
Дата оформления заключения о результатах публичных слушаний	02.11.2020
Реквизиты протокола публичных слушаний	№ 14 от 26.10.2020
Информация об организаторе публичных слушаний	Организационный комитет по проведению публичных слушаний, в составе, утвержденном постановлением администрации Петропавловск-Камчатского городского округа от 13.07.2018 № 1507 «О создании организационного комитета по организации и проведению публичных слушаний по проектам генеральных планов, проектам планировки территории, проектам межевания территории, проектам, предусматривающим внесение изменений в один из указанных утвержденных документов»
Сроки проведения публичных слушаний	02.10.2020 – 06.11.2020
Формы оповещения	На официальных сайтах Городской Думы Петропавловск-Камчатского городского округа и администрации Петропавловск-Камчатского городского округа, дополнительно на информационных стендах: ул. Советская, дом 22, ул. Ленинградская, дом 74/1 (Служба «одного окна»), КГКУ «Многофункциональный центр предоставления государственных и муниципальных услуг в Камчатском крае» адреса: улица Савченко, дом № 23, улица Пограничная, дом № 17, а также в иных местах (автобусная остановка «Детский дом № 4»).
Место проведения публичных слушаний	город Петропавловск-Камчатский, улица Советская, дом 22, кабинет № 101 здания Управления архитектуры, градостроительства и земельных отношений администрации Петропавловск-Камчатского городского округа.
Экспозиция проведена (период работы) по адресу	с 09.10.2020 по 26.10.2020 по адресу: город Петропавловск-Камчатский, улица Советская, дом 22, в холле Управления архитектуры, градостроительства и земельных отношений администрации Петропавловск-Камчатского городского округа (этаж 3)
Публичные слушания состоялись (дата, время) по адресу	26.10.2020 в 14 ⁴⁵ часов по адресу: город Петропавловск-Камчатский, Советская, дом 22, кабинет № 101 здания Управления архитектуры, градостроительства и земельных отношений администрации Петропавловск-Камчатского городского округа

Информационные материалы представлены	Проект планировки территории и проект межевания территории квартала № 3 планировочного подрайона 3.2.8. Жилой район – «Моховая» Северного городского планировочного района в Петропавловск-Камчатском городском округе
Количество участников публичных слушаний, которые приняли участие в публичных слушаниях	2
Предложения и замечания граждан, являющихся участниками публичных слушаний и постоянно проживающих на территории, в пределах которой проводятся публичные слушания по обсуждаемому проекту, поступившие:	
1) в период работы экспозиции:	Не поступали
2) во время проведения публичных слушаний:	Не поступали
Предложения и замечания иных участников публичных слушаний по проекту, поступившие:	
1) в период работы экспозиции:	Не поступали
2) во время проведения публичных слушаний:	Не поступали

№ п/п	Предложения и замечания участников публичных слушаний, постоянно проживающих на территории, в пределах которой проводятся публичные слушания по обсуждаемому проекту, содержащиеся в протоколе	Предложения и замечания иных участников публичных слушаний по обсуждаемому проекту, содержащиеся в протоколе	Аргументированные рекомендации организатора публичных слушаний
1	Не поступали	Не поступали	–

Выводы о результатах публичных слушаний:
Рекомендовать Главе Петропавловск-Камчатского городского округа принять решение об утверждении проекта планировки территории и проекта межевания территории квартала № 3 планировочного подрайона 3.2.8. Жилой район – «Моховая» Северного городского планировочного района в Петропавловск-Камчатском городском округе с учетом протокола и заключения о результатах публичных слушаний.

**Организатор публичных слушаний
О.Н. Белоусова**

ЗАКЛЮЧЕНИЕ

о результатах публичных слушаний по проекту

Наименование проекта	«Проект планировки территории и проект межевания территории квартала № 4 планировочного подрайона 3.2.8. Жилой район – «Моховая» Северного городского планировочного района в Петропавловск-Камчатском городском округе»
Дата оформления заключения о результатах публичных слушаний	02.11.2020
Реквизиты протокола публичных слушаний	№ 15 от 26.10.2020
Информация об организаторе публичных слушаний	Организационный комитет по проведению публичных слушаний, в составе, утвержденном постановлением администрации Петропавловск-Камчатского городского округа от 13.07.2018 № 1507 «О создании организационного комитета по организации и проведению публичных слушаний по проектам генеральных планов, проектам планировки территории, проектам межевания территории, проектам, предусматривающим внесение изменений в один из указанных утвержденных документов»
Сроки проведения публичных слушаний	02.10.2020 – 06.11.2020
Формы оповещения	На официальных сайтах Городской Думы Петропавловск-Камчатского городского округа и администрации Петропавловск-Камчатского городского округа, дополнительно на информационных стендах: ул. Советская, дом 22, ул. Ленинградская, дом 74/1 (Служба «одного окна»), КГКУ «Многофункциональный центр предоставления государственных и муниципальных услуг в Камчатском крае» адреса: улица Савченко, дом № 23, улица Пограничная, дом № 17, а также в иных местах (автобусные остановки «Детский дом № 4»; «ул. Арсеньева»; «ул. Даурская»).
Место проведения публичных слушаний	город Петропавловск-Камчатский, улица Советская, дом 22, кабинет № 101 здания Управления архитектуры, градостроительства и земельных отношений администрации Петропавловск-Камчатского городского округа.
Экспозиция проведена (период работы) по адресу	с 09.10.2020 по 26.10.2020 по адресу: город Петропавловск-Камчатский, улица Советская, дом 22, в холле Управления архитектуры, градостроительства и земельных отношений администрации Петропавловск-Камчатского городского округа (этаж 3)
Публичные слушания состоялись (дата, время) по адресу	26.10.2020 в 15 ³⁰ часов по адресу: город Петропавловск-Камчатский, Советская, дом 22, кабинет № 101 здания Управления архитектуры, градостроительства и земельных отношений администрации Петропавловск-Камчатского городского округа
Информационные материалы представлены	Проект планировки территории и проект межевания территории квартала № 4 планировочного подрайона 3.2.8. Жилой район – «Моховая» Северного городского планировочного района в Петропавловск-Камчатском городском округе

Количество участников публичных слушаний, которые приняли участие в публичных слушаниях	1
Предложения и замечания граждан, являющихся участниками публичных слушаний и постоянно проживающих на территории, в пределах которой проводятся публичные слушания по обсуждаемому проекту, поступившие:	
1) в период работы экспозиции:	Не поступали
2) во время проведения публичных слушаний:	Не поступали
Предложения и замечания иных участников публичных слушаний по проекту, поступившие:	
1) в период работы экспозиции:	Не поступали
2) во время проведения публичных слушаний:	Не поступали

№ п/п	Предложения и замечания участников публичных слушаний, постоянно проживающих на территории, в пределах которой проводятся публичные слушания по обсуждаемому проекту, содержащиеся в протоколе	Предложения и замечания иных участников публичных слушаний по обсуждаемому проекту, содержащиеся в протоколе	Аргументированные рекомендации организатора публичных слушаний
1	Не поступали	Не поступали	–

Выводы о результатах публичных слушаний:

Рекомендовать Главе Петропавловск-Камчатского городского округа принять решение об утверждении проекта планировки территории и проекта межевания территории квартала № 4 планировочного подрайона 3.2.8. Жилой район – «Моховая» Северного городского планировочного района в Петропавловск-Камчатском городском округе с учетом протокола и заключения о результатах публичных слушаний.

Организатор публичных слушаний
О.Н. Белоусова

ЗАКЛЮЧЕНИЕ

о результатах публичных слушаний по проекту

Наименование проекта	«Проект межевания территории части квартала № 4 планировочного подрайона 3.2.5. Жилой район – «Северо-Восток» (в границах улицы Академика Королева) Северного городского планировочного района в Петропавловск-Камчатском городском округе»
Дата оформления заключения о результатах публичных слушаний	02.11.2020
Реквизиты протокола публичных слушаний	№ 16 от 26.10.2020
Информация об организаторе публичных слушаний	Организационный комитет по проведению публичных слушаний, в составе, утвержденном постановлением администрации Петропавловск-Камчатского городского округа от 13.07.2018 № 1507 «О создании организационного комитета по организации и проведению публичных слушаний по проектам генеральных планов, проектам планировки территории, проектам межевания территории, проектам, предусматривающим внесение изменений в один из указанных утвержденных документов»
Сроки проведения публичных слушаний	02.10.2020 – 06.11.2020
Формы оповещения	На официальных сайтах Городской Думы Петропавловск-Камчатского городского округа и администрации Петропавловск-Камчатского городского округа, дополнительно на информационных стендах: ул. Советская, дом 22, ул. Ленинградская, дом 74/1 (Служба «одного окна»), КГКУ «Многофункциональный центр предоставления государственных и муниципальных услуг в Камчатском крае» адреса: улица Савченко, дом № 23, улица Пограничная, дом № 17, а также в иных местах (автостанция «Строительный рынок»).
Место проведения публичных слушаний	город Петропавловск-Камчатский, улица Советская, дом 22, кабинет № 101 здания Управления архитектуры, градостроительства и земельных отношений администрации Петропавловск-Камчатского городского округа.
Экспозиция проведена (период работы) по адресу	с 09.10.2020 по 26.10.2020 по адресу: город Петропавловск-Камчатский, улица Советская, дом 22, в холле Управления архитектуры, градостроительства и земельных отношений администрации Петропавловск-Камчатского городского округа (этаж 3)
Публичные слушания состоялись (дата, время) по адресу	26.10.2020 в 16 ¹⁵ часов по адресу: город Петропавловск-Камчатский, Советская, дом 22, кабинет № 101 здания Управления архитектуры, градостроительства и земельных отношений администрации Петропавловск-Камчатского городского округа
Информационные материалы представлены	Проект межевания территории части квартала № 4 планировочного подрайона 3.2.5. Жилой район – «Северо-Восток» (в границах улицы Академика Королева) Северного городского планировочного района в Петропавловск-Камчатском городском округе
Количество участников публичных слушаний, которые приняли участие в публичных слушаниях	1

Предложения и замечания граждан, являющихся участниками публичных слушаний и постоянно проживающих на территории, в пределах которой проводятся публичные слушания по обсуждаемому проекту, поступившие:	
1) в период работы экспозиции:	Не поступали
2) во время проведения публичных слушаний:	Не поступали
Предложения и замечания иных участников публичных слушаний по проекту, поступившие:	
1) в период работы экспозиции:	Не поступали
2) во время проведения публичных слушаний:	Не поступали

№ п/п	Предложения и замечания участников публичных слушаний, постоянно проживающих на территории, в пределах которой проводятся публичные слушания по обсуждаемому проекту, содержащиеся в протоколе	Предложения и замечания иных участников публичных слушаний по обсуждаемому проекту, содержащиеся в протоколе	Аргументированные рекомендации организатора публичных слушаний
1	Не поступали	Не поступали	–

Выводы о результатах публичных слушаний:

Рекомендовать Главе Петропавловск-Камчатского городского округа принять решение об утверждении проекта межевания территории части квартала № 4 планировочного подрайона 3.2.5. Жилой район – «Северо-Восток» (в границах улицы Академика Королева) Северного городского планировочного района в Петропавловск-Камчатском городском округе с учетом протокола и заключения о результатах публичных слушаний.

Организатор публичных слушаний
О.Н. Белоусова

РЕКОМЕНДАЦИИ

публичных слушаний по вопросу «Проект бюджета Петропавловск-Камчатского городского округа на 2021 год и плановый период 2022-2023 годов»

г. Петропавловск-Камчатский

от 30 октября 2020 года

Участники публичных слушаний, рассмотрев проект решения Городской Думы Петропавловск-Камчатского городского округа «О бюджете Петропавловск-Камчатского городского округа на 2021 год и плановый период 2022-2023 годов» приняли решение РЕКОМЕНДОВАТЬ:

1. Администрации Петропавловск-Камчатского городского округа:

1.1 учесть предложения, поступившие в процессе публичных слушаний, по которым участниками публичных слушаний принято решение о включении предложений в проект решения Городской Думы Петропавловск-Камчатского городского округа «О бюджете Петропавловск-Камчатского городского округа на 2021 год и плановый период 2022-2023 годов»;

1.2 внести (при необходимости) изменения в проект решения Городской Думы Петропавловск-Камчатского городского округа «О бюджете Петропавловск-Камчатского городского округа на 2021 год и плановый период 2022-2023 годов» в части устранения технических ошибок или технических правок;

1.3 внести проект решения Городской Думы Петропавловск-Камчатского городского округа «О бюджете Петропавловск-Камчатского городского округа на 2021 год и плановый период 2022-2023 годов» на рассмотрение и утверждение в Городскую Думу Петропавловск-Камчатского городского округа;

1.4 опубликовать результаты публичных слушаний в газете «Град Петра и Павла» и разместить на официальном сайте администрации Петропавловск-Камчатского городского округа и Городской Думы Петропавловск-Камчатского городского округа в информационно-телекоммуникационной сети «Интернет».

2. Городской Думе Петропавловск-Камчатского городского округа:

Рассмотреть на сессии Городской Думы Петропавловск-Камчатского городского округа проект решения Городской Думы Петропавловск-Камчатского городского округа «О бюджете Петропавловск-Камчатского городского округа на 2021 год и плановый период 2022-2023 годов».

Председатель публичных слушаний
И.П. Слепченко

Секретарь публичных слушаний
Л.И. Саляхова

ПРОТОКОЛ № 1

О рассмотрении заявок и допуска заявителей к участию в аукционе на право заключения договора на размещение нестационарного объекта

г. Петропавловск-Камчатский

06.11.2020 г.

Аукционная комиссия в составе:

Председатель:

Д.И. Самахов – заместитель начальника Управления экономического развития и имущественных отношений администрации Петропавловск-Камчатского городского округа;

Заместитель председателя:

И.Я. Фролова – ведущий консультант отдела развития торговли, потребительского рынка, предпринимательской и инвестиционной деятельности Управления экономического развития и имущественных отношений администрации Петропавловск-Камчатского городского округа;

Секретарь:

К.Н. Козырева – ведущий инспектор отдела развития торговли, потребительского рынка, предпринимательской и инвестиционной деятельности Управления экономического развития и имущественных отношений администрации Петропавловск-Камчатского городского округа;

Члены Комиссии:

Н.А. Пырина – главный специалист-эксперт отдела развития торговли, потребительского рынка, предпринимательской и инвестиционной деятельности Управления экономического развития и имущественных отношений администрации Петропавловск-Камчатского городского округа (аукционист);

К.И. Герман – специалист первого разряда отдела развития торговли, потребительского рынка, предпринимательской и инвестиционной деятельности Управления экономического развития и имущественных отношений администрации Петропавловск-Камчатского городского округа;

Ю.С. Кульчина – ведущий консультант отдела муниципальных закупок и бухгалтерского учета Управления экономического развития и имущественных отношений администрации Петропавловск-Камчатского городского округа;

М.А. Штейн – главный специалист-эксперт юридического отдела Управления экономического развития и имущественных отношений администрации Петропавловск-Камчатского городского округа;

Ю.В. Карпенко – ведущий консультант отдела стратегического планирования, экономического анализа и мониторинга Управления экономического развития и имущественных отношений администрации Петропавловск-Камчатского городского округа.

Вынесены на рассмотрение вопросы:

1. Об окончании приема и регистрации заявок.
2. Рассмотрение документов претендентов и решение вопроса о допуске к участию в аукционе.

По первому вопросу принято решение:

1. Установить на момент окончания приема и регистрации документов было подано заявок – 3 (три);
2. Количество отозванных заявок – 0 (ноль).

По второму вопросу:

Рассмотрев заявления и приложенные к ним документы, поданные претендентами для участия в аукционе на право заключения договоров на размещение нестационарных торговых объектов, расположенных по адресам согласно таблице.

№ Лота	Адрес расположения нестационарного торгового объекта	Ф.И.О. (наименование организации) претендента на заключение договора	Специализация нестационарного объекта	Номер строки в соответствии со Схемой размещения нестационарных торговых объектов
№ 1	в районе улицы Виталия Кручины, дом № 15	_____	павильон	32
№ 2	в районе улицы Тундровой, дом № 45	_____	павильон	113
№ 3	в районе улицы Дальневосточной, на расстоянии 50 метров от жилого дома № 32, рядом с земельным участком 41:01:0010115:69	_____	павильон	467
№ 4	в районе улицы Ленинградской, на расстоянии примерно 3 метров от границы земельного участка с кадастровым номером 41:01:0010122:28, на расстоянии 5 метров от павильона «Ральф»	_____	павильон	530
№ 5	в районе улицы Ленинградской, в границах земельного участка с кадастровым номером 41:01:0010122:28, на расстоянии примерно 8 метров от угла павильона «Ральф»	_____	павильон	538
№ 6	в районе улицы Ленинградской, в границах земельного участка с кадастровым номером 41:01:0010122:28, на расстоянии примерно 11 метров от угла павильона «Ральф»	_____	павильон	539
№ 7	в районе улицы Кавказской, на расстоянии 50 метров от угла дома № 32, на расстоянии 14,5 метров от автомобильной дороги	Общество с ограниченной ответственностью «Триумф» в лице генерального директора Маракулина Данила Сергеевича	павильон	585
№ 8	в районе проспекта Рыбаков, дом № 2, на расстоянии 16 метров от центрального входа в почтовое отделение, на расстоянии 27 метров от левого угла почтового отделения, на расстоянии 24 метров от правого угла почтового отделения	Индивидуальный предприниматель Рябухина Анна Андреевна; Индивидуальный предприниматель Керимов Илкин Фикрет оглы	павильон	603

Принято решение:

1. Установить, что на участие в аукционе на право заключение договора на размещение нестационарного объекта, подано три заявки, а также документы согласно перечню, указанному в информационном сообщении.

Документы участников аукциона представлены и оформлены надлежащим образом, в соответствии с Приказом от 15.04.2019 № 70/19 «Об утверждении Положения о проведении открытого аукциона на право заключения договора на размещение нестационарного торгового объекта общественного питания, торговли и бытового обслуживания на территории Петропавловск-Камчатского городского округа».

2. Допустить к участию в открытом аукционе и признать участниками аукциона:

- Общество с ограниченной ответственностью «Триумф» в лице генерального директора Маракулина Данила Сергеевича Лот № 7, номер строки в соответствии со Схемой размещения нестационарных торговых объектов 585;

- индивидуального предпринимателя Рябухину Анну Андреевну Лот № 8, номер строки в соответствии со Схемой размещения нестационарных торговых объектов 603;

- индивидуального предпринимателя Керимова Илкина Фикрета оглы Лот № 8, номер строки в соответствии со Схемой размещения нестационарных торговых объектов 603.

**Заместитель начальника
Управления экономического развития
и имущественных отношений администрации
Петропавловск-Камчатского городского округа
Д.И. Самахов**

ОПОВЕЩЕНИЕ

о проведении публичных слушаний

На публичные слушания представляется: Проект межевания территории части планировочного подрайона 3.3.4. Северный коммунально-промышленный узел – «Крутобереговский» (в границах улицы Производственная, проспекта Содружества) Северного городского планировочного района Петропавловск-Камчатского городского округа.

Перечень информационных материалов по проекту публичных слушаний:

Чертеж проекта межевания территории части планировочного подрайона 3.3.4. Северный коммунально-промышленный узел – «Крутобереговский» (в границах улицы Производственная, проспекта Содружества) Северного городского планировочного района Петропавловск-Камчатского городского округа.

Информационные материалы по проекту публичных слушаний представлены на экспозиции по адресу: город Петропавловск-Камчатский, улица Советская, дом 22, в холле Управления архитектуры, градостроительства и земельных отношений администрации Петропавловск-Камчатского городского округа (этаж 3).

Оповещение дополнительно распространено на информационных стендах: около здания на улице Советская, дом 22; в Службе «одного окна» на улице Ленинградская, дом 74/1; в КГКУ «Многофункциональный центр предоставления государственных и муниципальных услуг в Камчатском крае» адреса: улица Савченко, дом № 23, улица Пограничная, дом № 17, а также в иных местах (автобусная остановка «Новый выставочный центр»).

Экспозиция открыта: с 13.11.2020 по 30.11.2020.

Часы работы: понедельник – четверг с 9⁰⁰ до 17⁰⁰ часов, пятница с 9⁰⁰ до 16⁰⁰ часов (перерыв с 13⁰⁰ до 14⁰⁰ часов).

В ходе работы экспозиции проводится консультирование посетителей экспозиции, распространение информационных материалов о проекте, подлежащем рассмотрению на публичных слушаниях.

Публичные слушания состоятся: 30.11.2020 в 16⁰⁰ часов по адресу: город Петропавловск-Камчатский, улица Советская, дом 22, кабинет № 101 здания Управления архитектуры, градостроительства и земельных отношений администрации Петропавловск-Камчатского городского округа.

Время начала регистрации участников: в 15³⁰ часов (не позднее чем за 30 минут до начала публичных слушаний).

В период публичных слушаний участники публичных слушаний имеют право представить свои предложения и замечания по обсуждаемому проекту посредством:

1) записи в книге (журнале) учета посетителей экспозиции проекта, подлежащего рассмотрению на публичных слушаниях;

2) в письменной форме в адрес организатора публичных слушаний;

3) в письменной или устной форме в ходе проведения публичных слушаний.

Контакты организатора публичных слушаний: Организационный комитет, адрес: город Петропавловск-Камчатский, улица Советская, дом 22, телефон (4152) 30-31-00 (доб. 32-50), факс (4152) 30-25-96.

Информационные материалы по: Проекту межевания территории части планировочного подрайона 3.3.4. Северный коммунально-промышленный узел – «Крутобереговский» (в границах улицы Производственная, проспекта Содружества) Северного городского планировочного района Петропавловск-Камчатского городского округа: «<http://www.pkgo.ru/>», раздел: О городе/Градостроительство/Правила землепользования и застройки Петропавловск-Камчатского городского округа, и на сайте Городской Думы Петропавловск-Камчатского городского округа в информационно-телекоммуникационной сети «Интернет» по адресу: «<http://www.duma.pkgo.ru/>».

ОПОВЕЩЕНИЕ

о проведении публичных слушаний

На публичные слушания представляется: Проект межевания территории части квартала № 10 планировочного подрайона 1.2.4. Многофункциональный жилой – промышленный район «Зеркальный» (в районе улиц Ленинградская, Пограничная) Центрального городского планировочного района в Петропавловск-Камчатском городском округе.

Перечень информационных материалов по проекту публичных слушаний:

Чертеж проекта межевания территории части квартала № 10 планировочного подрайона 1.2.4. Многофункциональный жилой – промышленный район «Зеркальный» (в районе улиц Ленинградская, Пограничная) Центрального городского планировочного района в Петропавловск-Камчатском городском округе.

Информационные материалы по проекту публичных слушаний представлены на экспозиции по адресу: город Петропавловск-Камчатский, улица Советская, дом 22, в холле Управления архитектуры, градостроительства и земельных отношений администрации Петропавловск-Камчатского городского округа (этаж 3).

Оповещение дополнительно распространено на информационных стендах: около здания на улице Советская, дом 22; в Службе «одного окна» на улице Ленинградская, дом 74/1; в КГКУ «Многофункциональный центр предоставления государственных и муниципальных услуг в Камчатском крае» адреса: улица Савченко, дом № 23, улица Пограничная, дом № 17, а также в иных местах (здание аптеки «Здоровье»).

Экспозиция открыта: с 13.11.2020 по 30.11.2020.

Часы работы: понедельник – четверг с 9⁰⁰ до 17⁰⁰ часов, пятница с 9⁰⁰ до 16⁰⁰ часов (перерыв с 13⁰⁰ до 14⁰⁰ часов).

В ходе работы экспозиции проводится консультирование посетителей экспозиции, распространение информационных материалов о проекте, подлежащем рассмотрению на публичных слушаниях.

Публичные слушания состоятся: 30.11.2020 в 11¹⁵ часов по адресу: город Петропавловск-Камчатский, улица Советская, дом 22, кабинет № 101 здания Управления архитектуры, градостроительства и земельных отношений администрации Петропавловск-Камчатского городского округа.

Время начала регистрации участников: в 10⁴⁵ часов (не позднее чем за 30 минут до начала публичных слушаний).

В период публичных слушаний участники публичных слушаний имеют право представить свои предложения и замечания по обсуждаемому проекту посредством:

1) записи в книге (журнале) учета посетителей экспозиции проекта, подлежащего рассмотрению на публичных слушаниях;

2) в письменной форме в адрес организатора публичных слушаний;

3) в письменной или устной форме в ходе проведения публичных слушаний.

Контакты организатора публичных слушаний: Организационный комитет, адрес: город Петропавловск-Камчатский, улица Советская, дом 22, телефон (4152) 30-31-00 (доб. 32-50), факс (4152) 30-25-96.

Информационные материалы по: Проекту межевания территории части квартала № 10 планировочного подрайона 1.2.4. Многофункциональный жилой – промышленный район «Зеркальный» (в районе улиц Ленинградская, Пограничная) Центрального городского планировочного района в Петропавловск-Камчатском городском округе: «<http://www.pkgo.ru/>», раздел: О городе/Градостроительство/Правила землепользования и застройки Петропавловск-Камчатского городского округа, и на сайте Городской Думы Петропавловск-Камчатского городского округа в информационно-телекоммуникационной сети «Интернет» по адресу: «<http://www.duma.pkgo.ru/>».

ОПОВЕЩЕНИЕ о проведении публичных слушаний

На публичные слушания представляется: Проект решения на отклонение от предельных параметров разрешенного строительства объекта капитального строительства «Термическая утилизация биологических и медицинских отходов; крематорий домашних животных» на земельном участке с кадастровым номером 41:01:0010104:231 в части уменьшения минимального процента застройки в границах земельного участка до величины 1% согласно чертежу градостроительного плана земельного участка от 29.07.2020 № ру 41-301-000-109.

Перечень информационных материалов по проекту публичных слушаний:

1. Градостроительный план земельного участка от 29.07.2020 № ру 41-301-000-109;
2. Схема неблагоприятных факторов с предполагаемой схемой размещения объектов.

Информационные материалы по проекту публичных слушаний представлены на экспозиции по адресу: город Петропавловск-Камчатский, улица Советская, дом 22, в здании Управления архитектуры, градостроительства и земельных отношений администрации Петропавловск-Камчатского городского округа (этаж 1).

Оповещение дополнительно распространено на информационных стендах: около здания на улице Советская, дом 22; в Службе «одного окна» на улице Ленинградская, дом 74/1; а также в иных местах, расположенных на территории, в отношении которой подготовлен соответствующий проект (в границах земельного участка с кадастровым номером 41:01:0010104:231). А также в информационно-телекоммуникационной сети «Интернет» по адресам: «<http://www.pkgo.ru/>», раздел: Новости/Публичные слушания, общественные обсуждения, и на сайте Городской Думы Петропавловск-Камчатского городского округа в информационно-телекоммуникационной сети «Интернет» по адресу: «<http://www.duma.pkgo.ru/>».

Экспозиция открыта: с 06.11.2020 по 17.11.2020.

Часы работы: понедельник – четверг с 9⁰⁰ до 17³⁰ часов, пятница с 9⁰⁰ до 16⁰⁰ часов (перерыв с 13⁰⁰ до 14⁰⁰ часов).

В ходе работы экспозиции проводится консультирование посетителей экспозиции, распространение информационных материалов о проекте, подлежащем рассмотрению на публичных слушаниях.

Публичные слушания состоятся: 17.11.2020 в 15³⁰ часов по адресу: город Петропавловск-Камчатский, улица Советская, дом 22, каб. 101 здания Управления архитектуры, градостроительства и земельных отношений администрации Петропавловск-Камчатского городского округа.

Время начала регистрации участников: в 15⁰⁰ часов (не позднее чем за 30 минут до начала публичных слушаний).

В период публичных слушаний участники публичных слушаний имеют право представить свои предложения и замечания по обсуждаемому проекту посредством:

- 1) записи в книге (журнале) учета посетителей экспозиции проекта, подлежащего рассмотрению на публичных слушаниях;
- 2) в письменной форме в адрес организатора публичных слушаний;
- 3) в письменной или устной форме в ходе проведения публичных слушаний.

Контакты организатора публичных слушаний: Адрес: город Петропавловск-Камчатский, улица Советская, дом 22, телефон 8(4152) 30-31-00 (доб. 33-50, 32-68), факс (4152) 30-25-96.

ОПОВЕЩЕНИЕ о проведении публичных слушаний

На публичные слушания представляется: Проект решения на отклонение от предельных параметров разрешенной реконструкции объекта капитального строительства «Реконструкция здания магазина № 10 по ул. Волочаевская, № 1а в г. Петропавловск-Камчатском» на земельном участке с кадастровым номером 41:01:0010116:17974 в части уменьшения отступов от восточной, западной и северной границ земельного участка с 5 метров до 2,5 метров согласно чертежу градостроительного плана земельного участка от 25.09.2020 № ру 41-301-000-144.

Перечень информационных материалов по проекту публичных слушаний:

1. Градостроительный план земельного участка от 25.09.2020 № ру 41-301-000-144;
2. Схема размещения на градостроительном плане земельного участка с кадастровым номером 41:01:0010116:17974 объекта капитального строительства «Реконструкция здания магазина № 10».

Информационные материалы по проекту публичных слушаний представлены на экспозиции по адресу: город Петропавловск-Камчатский, улица Советская, дом 22, в здании Управления архитектуры, градостроительства и земельных отношений администрации Петропавловск-Камчатского городского округа (этаж 1).

Оповещение дополнительно распространено на информационных стендах: около здания на улице Советская, дом 22; в Службе «одного окна» на улице Ленинградская, дом 74/1; а также в иных местах, расположенных на территории, в отношении которой подготовлен соответствующий проект (в границах земельного участка с кадастровым номером 41:01:0010116:17974). А также в информационно-телекоммуникационной сети «Интернет» по адресам: «<http://www.pkgo.ru/>», раздел: Новости/Публичные слушания, общественные обсуждения, и на сайте Городской Думы Петропавловск-Камчатского городского округа в информационно-телекоммуникационной сети «Интернет» по адресу: «<http://www.duma.pkgo.ru/>».

Экспозиция открыта: с 06.11.2020 по 17.11.2020.

Часы работы: понедельник – четверг с 9⁰⁰ до 17³⁰ часов, пятница с 9⁰⁰ до 16⁰⁰ часов (перерыв с 13⁰⁰ до 14⁰⁰ часов).

В ходе работы экспозиции проводится консультирование посетителей экспозиции, распространение информационных материалов о проекте, подлежащем рассмотрению на публичных слушаниях.

Публичные слушания состоятся: 17.11.2020 в 14³⁰ часов по адресу: город Петропавловск-Камчатский, улица Советская, дом 22, каб. 101 здания Управления архитектуры, градостроительства и земельных отношений администрации Петропавловск-Камчатского городского округа.

Время начала регистрации участников: в 14⁰⁰ часов (не позднее чем за 30 минут до начала публичных слушаний).

В период публичных слушаний участники публичных слушаний имеют право представить свои предложения и замечания по обсуждаемому проекту посредством:

- 1) записи в книге (журнале) учета посетителей экспозиции проекта, подлежащего рассмотрению на публичных слушаниях;
- 2) в письменной форме в адрес организатора публичных слушаний;
- 3) в письменной или устной форме в ходе проведения публичных слушаний.

Контакты организатора публичных слушаний: Адрес: город Петропавловск-Камчатский, улица Советская, дом 22, телефон 8(4152) 30-31-00 (доб. 33-50, 32-68), факс (4152) 30-25-96.

ИНФОРМАЦИОННОЕ СООБЩЕНИЕ

Управление архитектуры, градостроительства и земельных отношений администрации Петропавловск-Камчатского городского округа с целью исполнения решения Петропавловск-Камчатского городского суда от 27.09.2018 по делу № 2-5714/2018 и освобождению незаконно занимаемой территории кадастрового квартала 41:01:0010122, расположенной между земельными участками с кадастровыми номерами 41:01:0010122:106 и 41:01:0010122:404 по ул. Радиосвязи в г. Петропавловск-Камчатский, информирует о планируемом сносе (демонтаже) незаконно возведенного ограждения (деревянный забор) установленного на территории кадастрового квартала 41:01:0010122, расположенной между земельными участками с кадастровыми номерами 41:01:0010122:106 и 41:01:0010122:404 по ул. Радиосвязи в г. Петропавловск-Камчатский.

УТВЕРЖДАЮ
Заместитель Главы администрации
Петропавловск-Камчатского городского
округа – начальник Управления экономического
развития и имущественных отношений
Т.П. Кокорина


М.П.
«5» ноября 2020 года

ПРОТОКОЛ

Признания аукциона открытого по составу участников и открытого по способу подачи предложений по цене с применением метода повышения начальной цены несостоявшимся

«5» ноября 2020 года

Продавец: Управление экономического развития и имущественных отношений администрации Петропавловск-Камчатского городского округа

Оператор электронной площадки: Акционерное общество «Российский аукционный дом» (АО «РАД»)

Место проведения аукциона: Электронная площадка АО «Российский аукционный дом». Lot-online.ru

Дата и время начала проведения аукциона: 6 ноября 2020 года, 08 часов 00 минут по московскому времени.

В присутствии комиссии продавца в составе:

Председатель комиссии:	Кокорина Тамара Петровна	Заместитель Главы администрации Петропавловск-Камчатского городского округа – начальник Управления
Секретарь комиссии:	Ярмолович Ольга Игоревна	Консультант отдела имущественных отношений
Члены комиссии:	Котмина Екатерина Александровна	Заместитель начальника Управления
	Кайкова Екатерина Сергеевна	Начальник отдела имущественных отношений
	Батунова Валентина Васильевна	Советник общего отдела

Предмет аукциона:

нежилые помещения поз. 1-6 цокольного этажа в здании жилого дома, площадью 106,1 квадратных метров, цокольный этаж, кадастровый номер 41:01:0010127:4029, адрес объекта: Камчатский край, город Петропавловск-Камчатский, улица Океанская, дом 86. (далее- Имущество). Имущество находится в собственности

Начальная цена Имущество – 572 056.00 руб. (пятьсот семьдесят две тысячи пятьдесят шесть рублей 00 копеек).



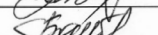

Шаг аукциона – 28 602.80 руб. (двадцать восемь тысяч шестьсот два рубля 80 копеек)

Аукцион объявлен в соответствии с Федеральным законом от 21 декабря 2001 года №178-ФЗ «О приватизации государственного и муниципального имущества», постановлением Правительства Российской Федерации от 12 декабря 2002 года №585 «Об утверждении Положения об организации продажи государственного или муниципального имущества на аукционе и Положения об организации продажи находящихся в государственной или муниципальной собственности акций открытых акционерных обществ на специализированном аукционе», Постановление Правительства РФ от 27.08.2012 N 860 «Об организации и проведении продажи государственного или муниципального имущества в электронной форме».

Решение комиссии продавца:

Согласно протоколу определения участников аукциона от 01.11.2020 на участие в аукционе, Объявленном Продавцом на 06.11.2020 года по продаже Имущества, заявок не поступило, в связи с чем, аукцион признан несостоявшимся.

Подписи членов комиссии:

Котмина Екатерина Александровна	
Ярмолович Ольга Игоревна	
Кайкова Екатерина Сергеевна	
Батунова Валентина Васильевна	

ГЛАВА
ПЕТРОПАВЛОВСК-КАМЧАТСКОГО ГОРОДСКОГО ОКРУГА

ПОСТАНОВЛЕНИЕ

От 05.11.2020 г. № 50

О назначении публичных слушаний по проекту планировки территории и проекту межевания территории части квартала № 2 планировочного подрайона 3.2.6. Жилой район – «Пограничный» Северного городского планировочного района в Петропавловск-Камчатском городском округе

Руководствуясь статьей 28 Федерального закона от 06.10.2003 № 131-ФЗ «Об общих принципах организации местного самоуправления в Российской Федерации», статьей 28 Федерального закона от 13.07.2015 № 212-ФЗ «О свободном порте Владивосток», статьей 46 Градостроительного кодекса Российской Федерации, статьей 22 Устава Петропавловск-Камчатского городского округа, Решением Городской Думы Петропавловск-Камчатского городского округа от 28.04.2014 № 211-нд «О публичных слушаниях в Петропавловск-Камчатском городском округе», в целях выделения элементов планировочной структуры, границ зон планируемого размещения объектов капитального строительства, определения местоположения границ земельных участков, предназначенных для размещения объектов капитального строительства и линейных объектов

ПОСТАНОВЛЯЮ:

1. Провести по инициативе Главы Петропавловск-Камчатского городского округа публичные слушания по проекту планировки территории и проекту межевания территории части квартала № 2 планировочного подрайона 3.2.6. Жилой район – «Пограничный» Северного городского планировочного района в Петропавловск-Камчатском городском округе согласно приложению 1 к настоящему постановлению (далее – публичные слушания).

2. Назначить проведение публичных слушаний на 23.11.2020 в 15¹⁵ часов по адресу: город Петропавловск-Камчатский, улица Ленинская, дом 14, в актовом зале № 404 здания администрации Петропавловск-Камчатского городского округа.

3. Организатором публичных слушаний определить организационный комитет по проведению публичных слушаний в составе, утвержденном постановлением администрации Петропавловск-Камчатского городского округа от 13.07.2018 № 1507 «О создании организационного комитета по организации и проведению публичных слушаний по проектам генеральных планов, проектам планировки территории, проектам межевания территории, проектам, предусматривающим внесение изменений в один из указанных утвержденных документов» (далее – оргкомитет).

4. Оргкомитету организовать:

4.1 размещение проекта планировки территории и проекта межевания территории части квартала № 2 планировочного подрайона 3.2.6. Жилой район – «Пограничный» Северного городского планировочного района в Петропавловск-Камчатском городском округе, на официальных сайтах Городской Думы Петропавловск-Камчатского городского округа и администрации Петропавловск-Камчатского городского округа в информационно-телекоммуникационной сети «Интернет»;

4.2 в течение всего периода размещения на официальных сайтах Городской Думы Петропавловск-Камчатского городского округа и администрации Петропавловск-Камчатского городского округа в информационно-телекоммуникационной сети «Интернет» проведение экспозиции такого проекта по адресу: город Петропавловск-Камчатский, улица Советская, дом 22, в холле Управления архитектуры, градостроительства и земельных отношений администрации Петропавловск-Камчатского городского округа (этаж 3);

4.3 в период работы экспозиции в месте проведения экспозиции, в дни и часы посещения экспозиции, указанные в оповещении о начале публичных слушаний, консультирование посетителей экспозиции, распространение печатных информационных материалов о проекте, подлежащем рассмотрению на публичных слушаниях;

4.4 размещение информации о дате, времени, месте проведения публичных слушаний на официальных сайтах Городской Думы Петропавловск-Камчатского городского округа и администрации Петропавловск-Камчатского городского округа в информационно-телекоммуникационной сети «Интернет».

5. Установить порядок учета предложений и замечаний по проекту планировки территории и проекту межевания территории части квартала № 2 планировочного подрайона 3.2.6. Жилой район – «Пограничный» Северного городского планировочного района в Петропавловск-Камчатском городском округе, а также участия граждан в его обсуждении согласно приложению 2 к настоящему постановлению.

6. Управлению архитектуры, градостроительства и земельных отношений администрации Петропавловск-Камчатского городского округа в течение 10 рабочих дней со дня окончания публичных слушаний направить Главе Петропавловск-Камчатского городского округа проект планировки территории и проект межевания территории части квартала № 2 планировочного подрайона 3.2.6. Жилой район – «Пограничный» Северного городского планировочного района в Петропавловск-Камчатском городском округе; протокол публичных слушаний по проекту планировки территории и проекту межевания территории части квартала № 2 планировочного подрайона 3.2.6. Жилой район – «Пограничный» Северного городского планировочного района в Петропавловск-Камчатском городском округе; заключение о результатах публичных слушаний, а также таблицу поступивших предложений и замечаний.

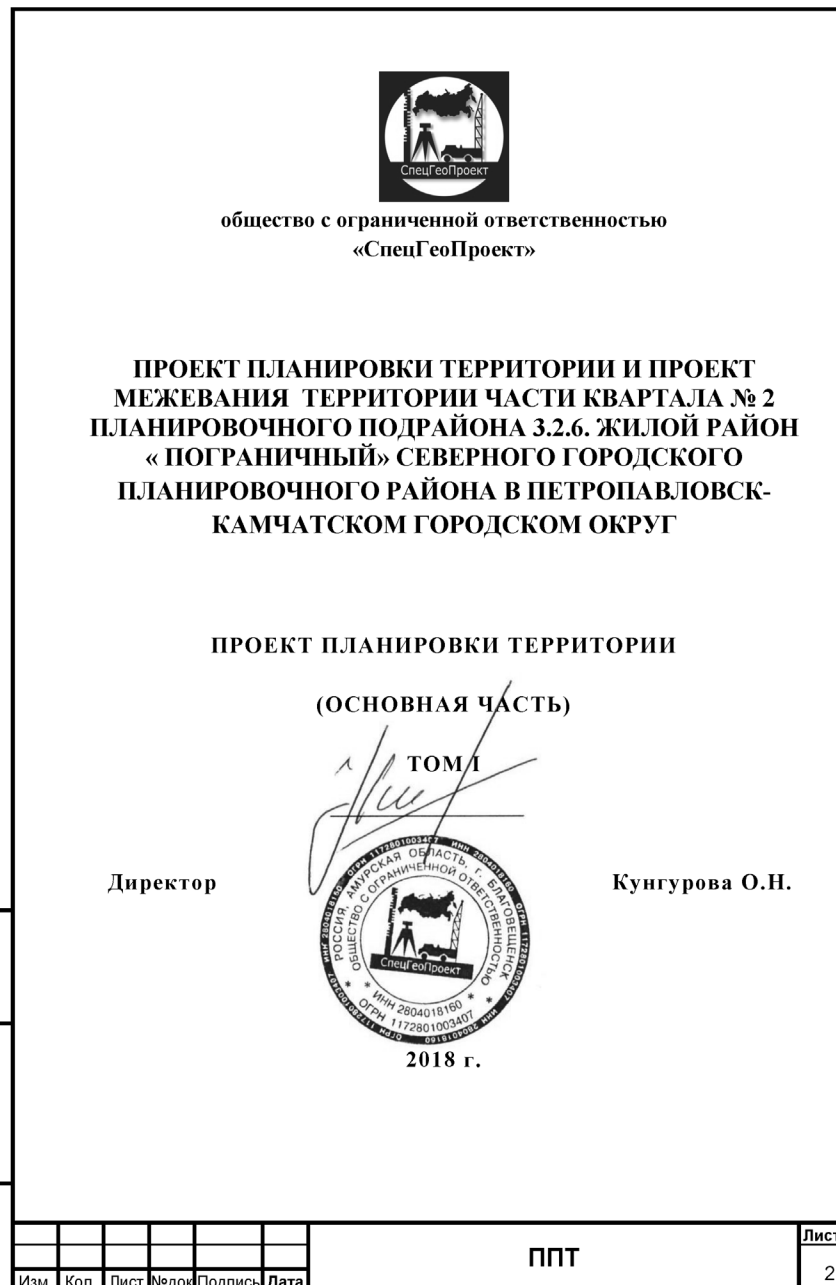
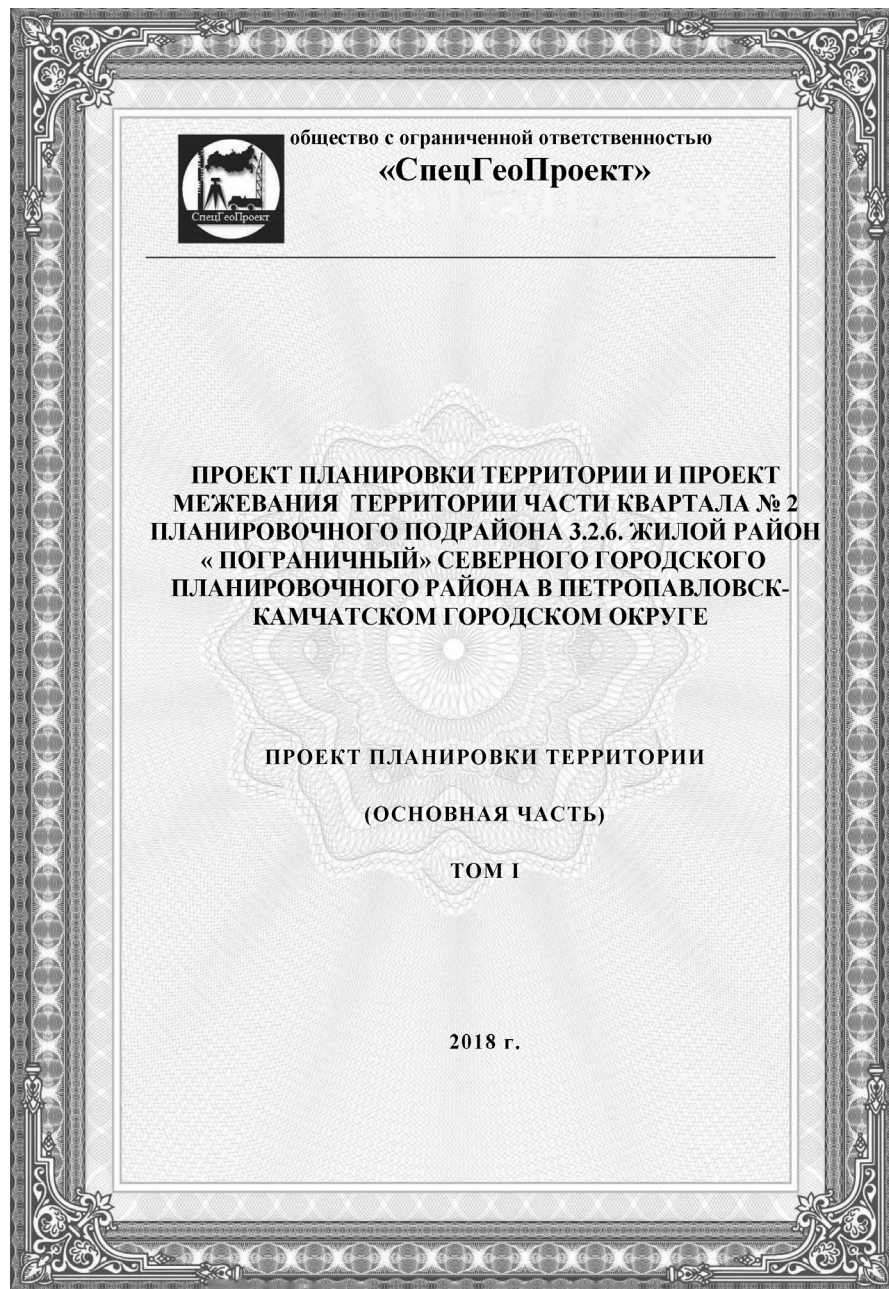
7. Организационно-техническое и информационное обеспечение проведения публичных слушаний, включая информирование граждан, постоянно проживающих на территории, в отношении которой подготовлен проект планировки территории и проект межевания территории, правообладателей находящихся в границах этой территории земельных участков и (или) расположенных на них объектов капитального строительства, а также правообладателей помещений, являющихся частью указанных объектов капитального строительства, осуществляет администрация Петропавловск-Камчатского городского округа.

8. Управлению делами администрации Петропавловск-Камчатского городского округа опубликовать настоящее постановление в газете «Град Петра и Павла».

Глава
Петропавловск-Камчатского городского округа
К.В. Брызгин

Приложение 1
к постановлению Главы
Петропавловск-Камчатского
городского округа
от 05.11.2020 № 50

Проект планировки территории
и проект межевания территории части квартала № 2
планировочного подрайона 3.2.6. Жилой район –
«Пограничный» Северного городского планировочного района
в Петропавловск-Камчатском городском округе



Изм.	Кол.	Лист	№ док	Подпись	Дата	ППТ	Лист 2

СОСТАВ ДОКУМЕНТАЦИИ ПО ПЛАНИРОВКЕ ТЕРРИТОРИИ

Обозначение	Наименование	Примечание
ТОМ I	Основная часть проекта планировки территории	
РАЗДЕЛ 1	Положение о размещении площадного объекта	
РАЗДЕЛ 2	Графическая часть: -Чертеж красных линий; -Чертеж планировки территории	
ТОМ II	Материалы по обоснованию проекта планировки	
РАЗДЕЛ 1	Пояснительная записка	
РАЗДЕЛ 2	Приложение	
РАЗДЕЛ 3	Графическая часть: -Карта расположения элементов планировочной структуры, схема объектов капитального строительства; -Схема организации движения транспорта и улично-дорожной сети; -Схема вертикальной планировки территории, инженерной подготовки и инженерной защиты территории; -Схема границ зон с особыми условиями использования территории, зон подверженных риску возникновения чрезвычайных ситуаций; -Схема инженерной инфраструктуры -Вариант планировочного решения застройки территории; -поперечные профили улиц и дорог.	

Изм.	Кол.	Лист	Недок	Подпись	Дата	Содержание	ООО «СпецГеоПроект»		
Нач.отд.								Стадия	Лист
Составил							ППТ	3	19
Н.контролер									

I. Положение о характеристиках планируемого размещения объектов капитального строительства

I. Характеристика объекта градостроительной деятельности.
1.1 Общие данные

Проектная документация по подготовке проекта планировки территории части квартала № 2 планировочного подрайона 3.2.6. Жилой район «Пограничный» Северного городского планировочного района в Петропавловск-Камчатском городском округе выполняется в рамках контракта, заключенного между Управлением архитектуры, градостроительства и земельных отношений администрации Петропавловск-Камчатского городского округа – муниципальным учреждением и ООО «СпецГеоПроект» № 570 от 27 августа 2018г на основании:

1.Постановления администрации Петропавловск-Камчатского городского округа от 26.02.2018 № 304 «О принятии решения о подготовке проекта планировки территории и проекта межевания территории части квартала № 2 планировочного подрайона 3.2.6. Жилой район «Пограничный» Северного городского планировочного района в Петропавловск-Камчатском городском округе»;

При разработке проекта использован отчет:

- Технический отчет по результатам инженерно-геодезических изысканий, шифр 2018.570-08 ИГДИ, выполненный отделом инженерных изысканий ООО «СпецГеоПроект». Полевые работы проводились в августе 2018 г.;

Вид строительства - новое строительство.

В административном отношении участок работ по проекту планировки территории части квартала № 2 планировочного подрайона 3.2.6. Жилой район «Пограничный» Северного городского планировочного района в Петропавловск-Камчатском городском округе расположен в городе Петропавловск-Камчатский. Ориентировочная площадь для разработки проекта планировки территории составляет 12,4 га.

При разработке проекта планировки территории были использованы следующие нормативно-правовые документы:

Список использованного материала
Федеральный Закон Российской Федерации от 29.12.2004 № 190-ФЗ Градостроительный кодекс Российской Федерации;

Изм.	Кол.	Лист	Недок	Подпись	Дата	Содержание	ООО «СпецГеоПроект»		
Нач.отд.								Стадия	Лист
Составил							ППТ	3	19
Н.контролер									

Содержание

I. Положение о характеристиках планируемого размещения объектов капитального строительства.....	5
1. Характеристика объекта градостроительной деятельности.	5
1.1 Общие данные.....	5
1.2. Характеристика планируемого размещения объектов капитального строительства.....	8
II. Положение об очередности планируемого развития территории.....	9
2. Этапы планируемого развития территории.....	9
3. Современное использование территории. Состояние застройки (жилого и нежилого фондов), уровень развития инженерной и транспортной инфраструктур.....	10
4. Современная экологическая ситуация.....	11
5. Оценка реализации действующей градостроительной документации. ...	12
6. Наличие объектов историко-культурного и природного наследия, особо охраняемых природных территорий, проектов, зон их охраны, мероприятия по сохранению культурного наследия.	13
III. ПЕРЕЧЕНЬ КООРДИНАТ ХАРАКТЕРНЫХ ТОЧЕК КРАСНЫХ ЛИНИЙ.....	14
IV. Графическая часть	
1.Чертеж красных линий;	
2.Чертеж планировки территории.	

Изм.	Кол.	Лист	Недок	Подпись	Дата	Содержание	ООО «СпецГеоПроект»		
Нач.отд.								Стадия	Лист
Составил							ППТ	3	19
Н.контролер									

1. Федеральный Закон Российской Федерации от 25.10.2001 № 136-ФЗ Земельный кодекс Российской Федерации;
2. Федеральный закон от 06.10.2003 № 131-ФЗ. «Об общих принципах организации местного самоуправления в Российской Федерации»;
3. Федеральный закон от 18.06.2001 № 78-ФЗ «О землеустройстве»;
4. Федеральный закон от 24.07.2007 № 221-ФЗ «О кадастровой деятельности»;
5. Федеральный закон от 10.01.2002 № 7-ФЗ «Об охране окружающей среды» (ред. от 31.12.2017);
6. Федеральный закон от 22.07.2008 № 123-ФЗ (ред. от 29.07.2017) «Технический регламент о требованиях пожарной безопасности»;
7. Федеральный закон от 21.12.1994 № 68-ФЗ (ред. от 23.06.2016) «О защите населения и территорий от чрезвычайных ситуаций природного и техногенного характера»;
8. Постановление Правительства РФ от 12.04.2012 № 289 (ред. от 15.12.2016) «О федеральной государственной информационной системе территориального планирования»;
9. Постановление Правительства РФ от 31.03.2017 № 402 «Об утверждении Правил выполнения инженерных изысканий, необходимых для подготовки документации по планировке территории, перечня видов инженерных изысканий, необходимых для подготовки документации по планировке территории и о внесении изменений в Постановление Правительства Российской Федерации от 19 января 2006 г. № 20»;
10. РДС 30-201-98 Система нормативных документов в строительстве. Руководящий документ системы. Инструкция о порядке проектирования и установления красных линий в городах и других поселениях Российской Федерации, принятый Постановлением Госстроя Российской Федерации от 06.04.1998 № 18-30;
11. «ГКИНП-02-033-82. Инструкция по топографической съемке в масштабах 1:5000, 1:2000, 1:1000 и 1:500» (утв. ГУГК СССР 05.10.1979);
12. Приказ Минэкономразвития России от 09.01.2018 № 10 «Об утверждении Требований к описанию и отображению в документах территориального планирования объектов федерального значения, объектов регионального значения, объектов местного значения и о признании утратившим силу приказа Минэкономразвития России от 7 декабря 2016 г. № 793»;
13. Приказ Минрегиона России от 02.04.2013 № 127 «Об утверждении требований к структуре и форматам информации, составляющей

Изм.	Кол.	Лист	Недок	Подпись	Дата	Содержание	ООО «СпецГеоПроект»		
Нач.отд.								Стадия	Лист
Составил							ППТ	3	19
Н.контролер									

информационный ресурс федеральной государственной информационной системы территориального планирования»;

14. Приказ Минэкономразвития России от 11.02.2014 № 55 «О внесении изменений в требования к проекту межевания земельных участков, утвержденные приказом Минэкономразвития России от 3 августа 2011 г. № 388»;

15. СП 42.13330.2016 Градостроительство. Планировка и застройка городских и сельских поселений. Актуализированная редакция СНиП 2.07.01-89*, утвержденный приказом Министерства строительства и жилищно-коммунального хозяйства Российской Федерации от 30.12.2016 № 1034/пр, введен в действие с 01.07.2017 г.;

16. СП 47.13330.2016 Инженерные изыскания для строительства. Основные положения. Актуализированная редакция СНиП 11-02-96, утвержденный Приказом Министерства строительства и жилищно-коммунального хозяйства Российской Федерации от 30.12.2016 № 1033/пр, введен в действие с 01.07.2017 г.;

17. Постановление Правительства РФ от 31.03.2017 № 402 «Об утверждении Правил выполнения инженерных изысканий, необходимых для подготовки документации по планировке территории, перечня видов инженерных изысканий, необходимых для подготовки документации по планировке территории, и о внесении изменений в Постановление Правительства РФ от 19.01.2006 № 20»;

18. СП 11-112-2001 «Порядок разработки и состав раздела «Инженерно-технические мероприятия гражданской обороны. Мероприятия по предупреждению чрезвычайных ситуаций» градостроительной документации для территорий городских и сельских поселений, других муниципальных образований» (утв. приказом МЧС РФ от 29.10.2001 № 471 ДСП);

19. Решение Городской Думы Петропавловск-Камчатского городского округа Камчатского края от 23.03.2018 № 40-нд «Об утверждении местных нормативов градостроительного проектирования Петропавловск-Камчатского городского округа»;

20. Закон Камчатского края от 14.10.2012 № 160 «О регулировании отдельных вопросов градостроительной деятельности в Камчатском крае»;

21. Решение Городской Думы Петропавловск-Камчатского городского округа от 25.12.2019 г. № 218-нд "О внесении изменений в генеральный план Петропавловск-Камчатского городского округа, утвержденный

ППТ

Лист

7

	капитального строительства	%	кв.м.
1	Зона застройки многоэтажными жилыми домами	15,6	5742
2	Зона общественно-делового центра местного значения	6,9	3583
3	Зона размещения коммунальных предприятий по обслуживанию автотранспорта	59,7	6231

Проектные решения проекта планировки территории предусматривают озеленение территорий строительства капитальных зданий. В соответствии с градостроительными регламентами г.Петропавловска-Камчатского территория озеленения должна быть не менее 40 % от площади застройки.

II. Положение об очередности планируемого развития территории

2. Этапы планируемого развития территории

Предлагается поэтапная последовательность осуществления мероприятий, предусмотренных проектом планировки территории:

1. Проведение кадастровых работ – формирование земельных участков с постановкой их на государственный кадастровый учет.

Формирование земельных участков осуществляется в соответствии с главой 1.1 Земельного кодекса Российской Федерации. Постановка сформированных земельных участков осуществляется в соответствии с Федеральным законом от 13.07.2015 № 218-ФЗ «О государственной регистрации недвижимости».

2. Предоставление вновь сформированных земельных участков под предлагаемую проектом застройку.

Сформированные земельные участки предоставляются под застройку в соответствии с главой V.1 Земельного кодекса Российской Федерации.

3. Разработка проектной документации по строительству зданий и сооружений, а также по строительству сетей и объектов инженерного обеспечения.

Проектная документация подготавливается на основании ст. 48 Градостроительного кодекса Российской Федерации в соответствии со сводами правил, строительными нормами и правилами, техническими регламентами.

4. Строительство планируемых объектов капитального строительства и их подключение к системе инженерных коммуникаций.

ППТ

Лист

9

Решением городской Думы Петропавловск-Камчатского городского округа от 23.12.2009 № 697-р;

22. Решение Городской Думы Петропавловск-Камчатского городского округа от 12.10.2010 № 294-нд «О правилах землепользования и застройки Петропавловск-Камчатского городского округа»;

25. Действующие технические регламенты, СП, СНиП, СанПиН, иные нормативные документы.

26. Постановление от 27.12.2017 № 3200 «Об утверждении проекта планировки территории квартала №4 планировочного подрайона 3.2.5. Жилой район – «Северо-Восток» Северного городского планировочного района в Петропавловск-Камчатском городском округе»

1.2. Характеристика планируемого размещения объектов капитального строительства.

Проектом планировки территории предусмотрено обустройство сквера в южной части проектируемой территории. Для строительства сквера проектом межевания выделен земельный участок общей площадью - 3172 кв.м.

В границах проекта запланирован к строительству напорный канализационный коллектор диаметром 700 мм., площадь зоны размещения данного инженерного объекта в границах планировки составляет 6104 кв.м. Для развития транспортной инфраструктуры проектом планировки были установлены красные линии по дорогам и улицам, расположенным в границах проекта. Категории дорог и ширина в красных линиях установлены в соответствии с генеральным планом г.Петропавловск-Камчатского:

- по проспекту Карла Маркса (магистральная улица общегородского значения) ширина дороги в красных линиях предусмотрена 55,5 метров;
- Северо-Восточное шоссе (магистральная улица общегородского значения) ширина дороги в красных линиях достигает 80 метров;
- Проезд на территорию проектирования с проспекта Таранца (дорога местного значения) в красных линиях составляет 25 метров;
- по дорогам и улицам местного значения, примыкающим к главным улицам территории проектирования ширина в красных линиях - 10 м.

Плотность и параметры планируемой застройки территории

Таблица 1

№ п/п	Зона планируемого размещения объектов	Коэффициент застройки	Плотность застройки,

ППТ

Лист

8

Строительство объектов капитального строительства осуществляется на основании разрешения на строительство, порядок выдачи которого предусмотрен ст. 51 Градостроительного кодекса Российской Федерации.

5. Ввод объектов капитального строительства и инженерных коммуникаций в эксплуатацию.

Для введения в эксплуатацию объекта капитального строительства требуется получения соответствующего разрешения, порядок выдачи которого предусмотрен ст. 55 Градостроительного кодекса Российской Федерации.

3. Современное использование территории. Состояние застройки (жилого и нежилого фондов), уровень развития инженерной и транспортной инфраструктуры.

В настоящее время отведенная под строительство территория занята в основном объектами общественно-делового назначения, коммунального обслуживания, обслуживания автотранспорта, а так же среднеэтажными жилыми домами.

Экспликация зданий и сооружений.

Таблица 2

№ п/п	Наименование объекта	Площадь земельного участка, кв.м.	Площадь застройки объекта, кв.м	Виды территориальной зоны в которых расположены объекты капитального строительства	Статус объекта
1	Гаражи	10436	6231	Зона размещения коммунальных предприятий (котельные, ТЭЦ, водозаборы, очистные сооружения), предприятий по обслуживанию транспорта	сущ.
2/1	Объект незавершенного строительства	4028	625	Зона общественно-делового центра местного значения	стр.
2/2	Объект незавершенного строительства	926	331	Зона общественно-делового центра местного значения	стр.
2/3	Объект незавершенного строительства	1500	392	Зона общественно-делового центра местного значения	стр.
3	Нежилое здание. Кафе «Колесо»	1587	402	Зона общественно-делового центра местного значения	сущ.
4/1	Многочетный жилой дом №2/2	7191	1200	Зона застройки многоэтажными жилыми домами	сущ.

ППТ

Лист

10

4/2	Многоквартирный жилой дом №2/1	4051	1152	Зона застройки многоэтажными жилыми домами	сущ.
4/3	Многоквартирный жилой дом №2	8240	1497	Зона застройки многоэтажными жилыми домами	сущ.
5	Объекты капитального строительства, планируемые (расчетный срок). сквер	3172	По проекту	Зона застройки многоэтажными жилыми домами	планируемый
6	Объект незавершенного строительства.	2178	1065	Зона застройки многоэтажными жилыми домами	стр.
7	Насосная станция	579	28	Зона застройки многоэтажными жилыми домами	сущ.
8	Нежилое здание. Кафе «Граница»	435	240	Зона общественно-делового центра местного значения	сущ.
9	Нежилое здание. Торговый павильон.	139	41	Зона общественно-делового центра местного значения	сущ.
10	Нежилое здание. КНС	1400	72	Зона общественно-делового центра местного значения	сущ.

Общественный транспорт представлен автобусами и такси. Все здания на проектируемой территории оснащены системами водоснабжения, водоотведения, электропитания, теплоснабжения. Тротуары имеют освещение.

4. Современная экологическая ситуация

Экологическая ситуация в Петропавловске-Камчатском достаточно стабильная. Воздух отравляют в основном автомобилисты и две местные тепловые электрические станции. В городе проживает всего 183 тысячи жителей.

В целях охраны атмосферного воздуха в местах проживания населения устанавливается санитарно-защитная зона (СЗЗ). Размер СЗЗ определяется на основании расчетов рассеивания загрязняющих веществ в атмосферном воздухе и в соответствии с санитарной классификацией.

Согласно официального запроса в Агентство Ветеринарии Камчатского края – биотермические ямы и скотомогильники в Петропавловск-Камчатском городском округе, не зарегистрированы (приложение 2).

ППТ

Лист

11

6. Наличие объектов историко-культурного и природного наследия, особо охраняемых природных территорий, проектов, зон их охраны, мероприятия по сохранению культурного наследия.

Согласно официальному ответу Службы охраны объектов культурного наследия Камчатского края, участок проектирования расположен вне зоны охраны объектов культурного наследия (приложение 3).

Согласно официальному ответу Министерства природных ресурсов и экологии Камчатского края, особо охраняемые природные территории регионального и местного значения, запасы полезных ископаемых, числящихся на государственном балансе, а также прогнозные ресурсы и объекты лицензирования на участке проектирования отсутствуют (приложение 4).

Технико-экономические показатели

Основные показатели проекта

Таблица 3

№ п/п	Наименование показателя	Единица измерения	Современное состояние	Расчетный срок
1. ТЕРРИТОРИЯ				
1.1.	Территория в границах проекта планировки	га	12,4	12,4
1.2.	Территория в границах красных линий в границах проекта планировки	га		12,4
2. ЗОНА ЖИЛОЙ ЗАСТРОЙКИ				
2.1	Зона застройки многоэтажными жилыми домами	кв.м.	36 746	36 746
3. СОЦИАЛЬНАЯ ИНФРАСТРУКТУРА				
3.1.	Зона общественно-делового центра местного значения	кв.м.	-	51 992
3.2.	Зона размещения коммунальных предприятий по обслуживанию автотранспорта	кв.м.	-	10 436

ППТ

Лист

13

5. Оценка реализации действующей градостроительной документации.

Проектируемое функциональное использование территории выполнено в соответствии с генеральным планом, планом землепользования и застройки г. Петропавловска-Камчатского.

Северо-восточная и южная часть проектируемого участка отведена под зону общественно-делового центра местного значения.

Зона обслуживания и коммерческой активности местного значения выделена для обеспечения правовых условий формирования местных (локальных) центров городского района с широким спектром коммерческих и обслуживающих функций.

Согласно правилам землепользования и застройки г. Петропавловск-Камчатский на данной территории возможно строительство:

- многоквартирных домов;
- объектов здравоохранения;
- объектов учебно-образовательного назначения;
- спортивно-досуговых, зрелищных объектов;
- объектов общественного питания, бытового обслуживания;
- административных зданий;
- объектов хранения автотранспорта, объектов автомобильной инфраструктуры.

На этой территории находятся объекты незавершенного строительства, кафе «Колесо», кафе «Граница», торговый павильон, объект инженерной инфраструктуры (КНС).

Южнее зоны общественно-делового центра местного значения расположена зона застройки многоэтажными жилыми домами. На территории находятся три многоквартирных дома. В территориальной зоне предусмотрено размещение предприятий местного значения на первых этажах жилых зданий, а также объектов социального обслуживания, общеобразовательного назначения, бытового обслуживания населения, объектов коммунального хозяйства. Проектом предложено в данной зоне обустройство детской площадки.

С западной стороны общественно-деловой зоны располагаются частные гаражные постройки. Существующие объекты капитального строительства находятся в зоне размещения коммунальных предприятий по обслуживанию автотранспорта.

ППТ

Лист

12

3.3.	Зоны общего пользования территории	кв.м.	-	2 400	
4. ТРАНСПОРТНАЯ ИНФРАСТРУКТУРА					
4.1.	Протяженность улично-дорожной сети - всего	м	1 000	1 678,1	
	в том числе				
	Магистральные улицы общегородского значения (транспортно-пешеходные)	м		1 137	
	улицы и дороги местного значения	м		541,1	
5. ИНЖЕНЕРНАЯ ИНФРАСТРУКТУРА					
5.1.	Протяженность сетей водоснабжения	м	1 128	1 413	
5.2.	Протяженность сетей водоотведения (бытового)	м	1 993	2 260	
5.3.	Протяженность сетей теплоснабжения	м	235	617	
5.4.	Протяженность сетей ливневой канализации	м	1 811	1 811	
5.5.	Протяженность сетей электроснабжения в том числе:				
		10 кВ	м	1 344	2 202
		0,4 кВ	м	1 752	2 148

III. ПЕРЕЧЕНЬ КООРДИНАТ ХАРАКТЕРНЫХ ТОЧЕК КРАСНЫХ ЛИНИЙ.

Проект планировки территории подготовлен в соответствии с системой координат, используемой для ведения Единого государственного реестра недвижимости.

Ведомость расчета координат устанавливаемых красных линий рассчитана в соответствии с Инструкцией о порядке проектирования и установления красных линий в городах и других поселениях Российской Федерации (РДС 30-201-98).

ППТ

Лист

14

СОСТАВ ДОКУМЕНТАЦИИ ПО МЕЖЕВАНИЮ ТЕРРИТОРИИ

Обозначение	Наименование	Примечание
ТОМ III	ПРОЕКТ МЕЖЕВАНИЯ ТЕРРИТОРИИ	
РАЗДЕЛ 1	Основная (утверждаемая) часть проекта межевания территории	
РАЗДЕЛ 2	Графическая часть: -Чертеж межевания территории (основной чертеж) М 1:1500	
РАЗДЕЛ 3	Материалы по обоснованию проекта межевания	
РАЗДЕЛ 4	Графическая часть: -Чертеж межевания территории (обоснование) М 1:1500	

ПМТ

Лист 3

**1.Основная (утверждаемая) часть проекта межевания территории
Текстовая часть (Пояснительная записка)**

Граница выполнения работ по разработке проекта планировки и проекта межевания территории части квартала №2 планировочного подрайона 3.2.6. Жилой район «Пограничный», расположена на территории городской застройки в одном кадастровом квартале 41:01:0010114 и составила площадь - 12,4 га.

Задача проекта межевания территории - образование земельных участков под существующими и проектируемыми объектами капитального строительства в соответствии с требованиями федерального, регионального законодательства и муниципальных правовых актов.

Нормативно-правовая документация:

1. Градостроительный Кодекс Российской Федерации;
2. Земельный Кодекс Российской Федерации;
3. СНиП 2.07.01-89 (в части, не противоречащей Градостроительному кодексу РФ);

4. Федеральный закон «О государственной регистрации недвижимости» от 13.07.2015 № 218-ФЗ;

5. Постановление администрации Петропавловск-Камчатского городского округа от 06.04.2016 № 452 «Об элементах планировочной структуры в границах отдельных планировочных подрайонов Петропавловск-Камчатского городского округа».

6. Постановление администрации Петропавловск-Камчатского городского округа «О принятии решения о подготовке проекта планировки территории и проекта межевания территории части квартала № 2 планировочного подрайона 3.2.6. Жилой район «Пограничный» Северного городского планировочного района в Петропавловск-Камчатском городском округе» от 26.02.2018 № 304.

7. Постановление от 27.12.2017 № 3200 «Об утверждении проекта планировки территории квартала №4 планировочного подрайона 3.2.5. Жилой район – «Северо-Восток» Северного городского планировочного района в Петропавловск-Камчатском городском округе».

В соответствии с Градостроительным кодексом Российской Федерации настоящий Проект межевания разрабатывается в целях определения местоположения границ образуемых, изменяемых земельных участков и их частей.

На свободных территориях предлагается образование земельных участков из земель, находящихся в государственной или муниципальной собственности, в порядке, предусмотренном ст. 11.3. Земельного кодекса РФ, с видом разрешенного использования, который соответствует утвержденным Правилам землепользования и застройки Петропавловск-Камчатского городского округа.

Предусмотрено образование земельных участков, которые после образования будут относиться к муниципальной собственности (участки под

ПМТ

Лист 5

Содержание

1.Основная (утверждаемая) часть проекта межевания территории5
Текстовая часть (Пояснительная записка).....5

1.2.Сведения о границах территории проектирования, содержащие перечень координат характерных точек этих границ в системе координат, используемой для ведения Единого государственного реестра недвижимости.16

1.3.Перечень координат характерных точек красных линий.17

1.4.Перечень и сведения о площади образуемых земельных участков, о виде разрешенного использования земельных участков, о способе их образования, а также перечень и сведения о площади образуемых земельных участков, которые будут отнесены к территориям общего пользования или имуществу общего пользования, в том числе в отношении которых предполагаются резервирование и (или) изъятие для государственных или муниципальных нужд 18

1.5. Каталог координат характерных точек образованных земельных участков, утвержденные ранним проектом межевания.25

2. Графические материалы27

2.1. Чертеж межевания территории (основной чертеж) М 1:150027

3. Материалы по обоснованию проекта межевания территории28

3.1. Текстовая часть (Пояснительная записка).....28

4. Графическая часть: чертеж межевания территории (обоснование) М 1:1500.....28

ПМТ

Лист 4

размещение линейных объектов инженерной инфраструктуры, площадок, проездов и т.д.).

Границы формируемых земельных участков устанавливаются с учетом сложившейся застройки, границ земельных участков, поставленных на государственный кадастровый учет к моменту проведения работ, а также с учетом параметров, определенных Правилами землепользования и застройки Петропавловск- Камчатского городского округа.

Подлежащие образованию земельные участки категории земель - земли населенных пунктов.

Согласно «Правилам землепользования и застройки Петропавловск-Камчатского городского округа» проектируемые участки расположены в территориальных зонах:

Ж-5-зона застройки многоэтажными жилыми домами;

Ц-4-зона общественно-делового центра местного значения;

К-2- зона размещения коммунальных предприятий по обслуживанию транспорта.

В градостроительных регламентах «Правил землепользования и застройки Петропавловск-Камчатского городского округа» в территориальных зонах установлены предельные (минимальные и/или максимальные) размеры земельных участков и предельные параметры разрешенного строительства, реконструкции объектов капитального строительства, а также виды разрешенного использования земельных участков и объектов капитального строительства.

Предельные (минимальные и/или максимальные) размеры земельных участков и предельные параметры разрешенного строительства территориальных зон приведены в таблице 1.

Таблица 1

зона	Предельные размеры земельных участков				Предельное количество этажей		Минимальные отступы от границ земельного участка, м	Минимальный/максимальный процент застройки в границах земельного участка
	Площадь, кв.м. (для объектов жилого назначения)		Площадь, кв.м. (для объектов в жилое назначения)		минимум	максимум		
	минимум	максимум	минимум	максимум				
Ж-5	500	25000	200	100000	5	16****	5	40/70
Ц-4	500	25000	200	1000000	1	9****	5***	30/70
К-2	-	-	Не устанавливаются		1	5	5	30/90

/***/ допустимо уменьшение значения при необходимости соблюдения существующей линии застройки;

*****/ изменение показателя в сторону увеличения количества этажей возможно при технико-экономическом обосновании.

ПМТ

Лист 6

В настоящем проекте планировки территории и проекте межевания территории части квартала №2 планировочного подрайона 3.2.6. Жилой район «Пограничный» запланировано два этапа межевания:

1 этап

- формирование вновь образуемых земельных участков с условными номерами (:ЗУ1 и :ЗУ2) и установление публичного сервитута через земельные участки с кадастровыми номерами 41:01:0010114:75 и 41:01:0010114:4449.

В проекте отражены участки (:ЗУ1(12)-:ЗУ1(15) ранее образованного многоконтурного земельного участка («Проект планировки и межевания территории для размещения линейного объекта «Напорный канализационный коллектор диаметром 700 мм», выполненный в рамках контракта № 0538300000218000035 от 18.06.2018 г ООО «Джи Динамика»).

2 этап

- образование земельного участка с условным номером :ЗУ5 путем перераспределения :ЗУ3 с землями государственная собственность на которые не разграничена.

Инд. №	Подпись и дата	Взам. инв. №
ПМТ		
		Лист 7

7	41:01:0010114:410	Земельный участок	М, по направлению на юго-восток от ориентира Почтовый адрес ориентира: Камчатский край, г Петропавловск-Камчатский, пр-кт Карла Маркса, д 2/1	10436 +/-34	Земли населенных пунктов	для строительства гаражей	31400984.76
8	41:01:0010114:436	Земельный участок	Местоположение установлено относительно ориентира, расположенного за пределами участка. Ориентир жилой дом. Участок находится примерно в 20 м, по направлению на юго-запад от ориентира Почтовый адрес ориентира: Камчатский край, г Петропавловск-Камчатский, пр-кт Карла Маркса, д 2	139 +/-4	Земли населенных пунктов	земельные участки, предназначенные для размещения объектов торгово-бытового назначения и бытового обслуживания	860608.77
9	41:01:0010114:527	Земельный участок	Местоположение установлено относительно ориентира, расположенного за пределами участка. Почтовый адрес ориентира: Камчатский край, г Петропавловск-Камчатский, ш Северо-Восточное	1500 +/-14	Земли населенных пунктов	земельные участки, предназначенные для размещения объектов торгово-бытового обслуживания	9548565
10	41:01:0010114:607	Земельный участок	Местоположение установлено относительно ориентира,	926 +/-11	Земли населенных пунктов	земельные участки объектов торгового	5733264.18

В границах данного проекта сохраняются существующие земельные участки, описание которых приведены в таблице 2.

Данные представлены с кадастрового плана территории на основании запроса от 05.09.2018, поступившего на рассмотрение 07.09.2018, сообщаем, что согласно записям Единого государственного реестра недвижимости:

Лист № раздела 1	Всего листов раздела 1: 237	Всего разделов: 8	Всего листов: 1769
05 сентября, 2018 г. № КУВИ-001/2018-7540715			
Номер кадастрового квартала: 41:01:0010114 Площадь кадастрового квартала: 579.524489407234 Га			

Таблица 2
Общие сведения об объектах недвижимости в кадастровом квартале в границах данного проекта

Номер п/п	Кадастровый номер объекта недвижимости	Вид объекта недвижимости	Адрес	Площадь или основная характеристика	Категория земель	Виды разрешенного использования	Назначение (проектируемое назначение)	Кадастровая стоимость (руб)
1	41:01:0010114:75	Земельный участок	Местоположение установлено относительно ориентира, расположенного в границах участка. Почтовый адрес ориентира: Камчатский край, г Петропавловск-Камчатский, пр-кт Карла Маркса	7770	Земли населенных пунктов	Для эксплуатации 83-х квартирного жилого дома	—	15471560.32

2	41:01:0010114:126	Земельный участок	Местоположение установлено относительно ориентира, расположенного за пределами участка. Почтовый адрес ориентира: Камчатский край, г Петропавловск-Камчатский	1400	Земли населенных пунктов	Для эксплуатации канализационно-насосной станции № 1	—	1665530
3	41:01:0010114:127	Земельный участок	Местоположение установлено относительно ориентира, расположенного за пределами участка. Почтовый адрес ориентира: Камчатский край, г Петропавловск-Камчатский	200	Земли населенных пунктов	Для эксплуатации ТП-511	—	217218
4	41:01:0010114:130	Земельный участок	Местоположение установлено относительно ориентира, расположенного в границах участка. Ориентир автостоянка. Почтовый адрес ориентира: Камчатский край, г Петропавловск-Камчатский, пр-кт Карла Маркса	960	Земли населенных пунктов	для организации стоянки личных автомобилей военнослужащих в районе пр. К. Маркса	—	2886553.6
5	41:01:0010114:277	Земельный участок	Местоположение установлено относительно ориентира, расположенного за пределами участка. Почтовый адрес ориентира: Камчатский край, г Петропавловск-Камчатский, ш Северо-Восточное	12459 +/-45	Земли населенных пунктов	Автомобильный транспорт	—	13531595.31
6	41:01:0010114:255	Земельный участок	Местоположение установлено относительно ориентира, расположенного за пределами участка. Ориентир жилой дом. Участок находится примерно в 46 м, по направлению на юго-восток от ориентира	2178 +/-16	Земли населенных пунктов	для размещения объектов торговли, общественного питания и бытового обслуживания	—	13864516.38

15	41:01:0010114: 3621	Земельный участок	Местоположение установлено относительно ориентира, расположенного за пределами участка. Почтовый адрес ориентира: Камчатский край, г Петропавловск- Камчатский, ш Северо-Восточное	4041 +/-22	Земли населенных пунктов	земельные участки объектов хранения транспорта, автомобильных комплексов, пунктов мойки автомобилей (автомоек)	1328685
16	41:01:0010114: 3701	Земельный участок	Местоположение установлено относительно ориентира, расположенного за пределами участка. Почтовый адрес ориентира: Камчатский край, г Петропавловск- Камчатский, пр-кт Карла Маркса	1967 +/-16	Земли населенных пунктов	Земельные участки объектов хранения транспорта, автомобильных комплексов, пунктов мойки автомобилей (автомоек)	12160387,4
17	41:01:0010114: 3709	Земельный участок	Местоположение установлено относительно ориентира, расположенного за пределами участка. Почтовый адрес ориентира: Камчатский край, г Петропавловск- Камчатский, пр-кт Карла Маркса	832 +/-10	Земли населенных пунктов	земельные участки объектов инженерной инфраструктуры (электростанции, подстанции, распределительные пункты, трансформаторы, центральные тепловые узлы, водопроводные и канализационные насосные станции, водозаборы, артезианские скважины, водонапорные сооружения, колодцы, локальные сооружения инженерного обеспечения, антенно- мачтовые сооружения, сооружения связи, телевидения, инженерные коммуникации и подобные объекты)	903626,88

12

21	41:01:0010114: 4761	Земельный участок	683031 Камчатский край, г Петропавловск-Камчатский, пр-кт Карла Маркса	1100 +/-12	Земли населенных пунктов	земельные участки объектов инженерной инфраструктуры (электростанции, подстанции, распределительные пункты, трансформаторы, централ ьные тепловые узлы, водопроводные и канализационные насосные станции, водозаборы, артезианские скважины, водонапорные сооружения, колодцы, локальные сооружения инженерного обеспечения, антенно- мачтовые сооружения, сооружения связи, телевидения, инженерные коммуникации и подобные объекты)	1194699
22	41:01:0010114: 4797 (Граница участка по многочлнтурн контурам - 2)	Земельный участок	Местоположение установлено относительно ориентира, расположенного за пределами участка. Почтовый адрес ориентира: Камчатский край, г Петропавловск- Камчатский, пр-кт Карла Маркса	417 +/-7	Земли населенных пунктов	Земельные участки объектов инженерной инфраструктуры (электростанции, подстанции, распределительные пункты, трансформаторы, центральные тепловые узлы, водопроводные и	452899,53

14

11	41:01:0010114: 628	Земельный участок	Местоположение установлено относительно ориентира, расположенного за пределами участка. Почтовый адрес ориентира: Камчатский край, г Петропавловск- Камчатский, ш Северо-Восточное	3225 +/-20	Земли населенных пунктов	Земельные участки объектов хранения транспорта, автомобильных комплексов, пунктов мойки автомобилей (автомоек).	19937595
12	41:01:0010114: 3597	Земельный участок	Местоположение установлено относительно ориентира, расположенного в границах участка. Почтовый адрес ориентира: Камчатский край, г Петропавловск- Камчатский, пр-кт Карла Маркса	579 +/-8	Земли населенных пунктов	Коммунальное обслуживание	698372,43
13	41:01:0010114: 3545	Земельный участок	Местоположение установлено относительно ориентира, расположенного за пределами участка. Почтовый адрес ориентира: Камчатский край, г Петропавловск- Камчатский	435 +/-7	Земли населенных пунктов	земельные участки объектов торгового назначения, в том числе рынков	2689257
14	41:01:0010114: 3620	Земельный участок	Местоположение установлено относительно ориентира, расположенного за пределами участка. Почтовый адрес ориентира: Камчатский край, г Петропавловск- Камчатский	682 +/-9	Земли населенных пунктов	земельные участки автомобильного открытого типа для временного хранения автотранспорта (гостевые автостоянки)	1991085,36

11

18	41:01:0010114: 3712	Земельный участок	Местоположение установлено относительно ориентира, расположенного за пределами участка. Почтовый адрес ориентира: 683031 Камчатский край, г Петропавловск- Камчатский, пр-кт Карла Маркса	2294 +/-17	Земли населенных пунктов	подобные объекты) земельные участки объектов спортивно- досугового и учебно- тренировочного назначения	7689166,84
19	41:01:0010114: 4512 (Граница участка по многочлнтурн контурам - 7)	Земельный участок	Камчатский край, г Петропавловск- Камчатский	9864 +/-35	Земли населенных пунктов	Земельные участки объектов инженерной инфраструктуры (электростанции, подстанции, распределительные пункты, трансформаторы, центральные тепловые узлы, водопроводные и канализационные насосные станции, водозаборы, артезианские скважины, водонапорные сооружения, колодцы, локальные сооружения инженерного обеспечения, антенно- мачтовые сооружения, сооружения связи, телевидения, инженерные коммуникации и подобные объекты)	10713191,76
20	41:01:0010114: 4449	Земельный участок	Местоположение установлено относительно ориентира, расположенного за пределами участка.	1567 +/-14	Земли населенных пунктов	земельные участки объект торговли, общественного питания и бытового обслуживания	9811151,4

13

канализационные насосные станции, водозаборы, артезианские скважины, водонапорные сооружения, колодцы, локальные сооружения инженерного обеспечения, антенно-мачтовые сооружения, сооружения связи, телевидения, инженерные коммуникации и подобные объекты)	Земельные участки многоквартирных жилых домов	8772075.91
	Земли населенных пунктов	
	4051 +/-22	
Местоположение установлено относительно ориентира, расположенного за пределами участка. Почтовый адрес ориентира: 663031 Камчатский край, г. Петропавловск-Камчатский, пр-кт Карла Маркса		
	Земельный участок	
41:01:0010114:4843		
23		

15

1.3.Перечень координат характерных точек красных линий.
Проектом планировки красные линии были установлены по:

- магистральной улице общегородского значения- пр-т Карла Маркса (ширина дорог в красных линиях предусмотрена 55,5 метров);
- магистральной улице районного значения- пр-т Таранца, (ширина дороги в красных линиях 25 м);
- улицам местного значения- (ширина дороги в красных линиях 10 м).

Ведомость расчета координат устанавливаемых красных линий рассчитана в соответствии с Инструкцией о порядке проектирования и установления красных линий в городах и других поселениях Российской Федерации (РДС 30-201-98), утверждена проектом планировки.

Координаты характерных точек красных линий определены в системе, принятой для ведения государственного кадастрового учета, МСК-41.

Ведомость расчета координат красных линий

Таблица 4

п/п	X	Y
1	566236.4601	1411408.294
2	566239.7733	1411440.119
3	566241.9293	1411439.645
-	-	-
4	566221.542	1411409.838
5	566225.084	1411443.888
-	-	-
6	565790.5301	1411441.64
7	565788.5501	1411476.69
8	565787.469	1411494.049
9	565790.8669	1411497.809
10	565882.7815	1411496.758
11	565892.815	1411482.439
12	565918.0801	1411482.332
13	565917.9436	1411496.338
14	565932.48	1411496.22
15	565934.4335	1411506.196
16	565702.8357	1411508.823
17	565696.6841	1411512.688
18	565694.1701	1411524.3
19	565693.4906	1411533.097
-	-	-
20	565683.6075	1411531.495
21	565684.2545	1411522.849
22	565686.6074	1411512.543

Инв. № Подпись и дата Взам. инв. №

ПМТ

Лист
17

1.2.Сведения о границах территории проектирования, содержащие перечень координат характерных точек этих границ в системе координат, используемой для ведения Единого государственного реестра недвижимости.

Координаты характерных точек границы территории проектирования определены в системе, принятой для ведения государственного кадастрового учета, МСК-41 и приведены в таблице 3.

Таблица 3

№ п/п	X	Y
1	2	3
1	566248.96	1411479.90
2	565842.12	1411584.77
3	565702.11	1411581.13
4	565404.16	1411495.57
5	565397.45	1411468.21
6	565378.40	1411451.48
7	565369.76	1411451.15
8	565428.33	1411247.28
9	565486.47	1411265.44
10	565485.81	1411268.43
11	565510.16	1411276.21
12	565495.57	1411323.98
13	565532.42	1411335.26
14	565527.43	1411350.17
15	565578.87	1411365.78
16	565581.96	1411354.8
17	565617.22	1411367.59
18	565610.34	1411392.38
19	565790.53	1411441.64
20	565793.01	1411402.28
21	565930.88	1411406.86
22	565927.49	1411482.51
23	565932.48	1411496.22
24	566022.55	1411483.16
25	566015.82	1411438.08
26	566236.47	1411407.93
1	566248.96	1411479.90

ПМТ

Лист
16

23	565690.2155	1411481.55
24	565677.8999	1411481.82
25	565650.5372	1411470.126
26	565658.79	1411470.13
27	565690.6	1411469.62
28	565690.5496	1411443.521
29	565689.6928	1411412.887
-	-	-
30	565457.3499	1411249.96
31	565443.037	1411300.413
32	565427.01	1411356.77
33	565422.58	1411373.93
34	565415.2998	1411402.12
35	565412.6702	1411414.63
36	565408.87	1411432.71
37	565416.3399	1411440.59
38	565423.6799	1411448.31
39	565440.8684	1411458.341
-	-	-
40	565356.5123	1411401.666
41	565407.7307	1411228.823

1.4.Перечень и сведения о площади образуемых земельных участков, о виде разрешенного использования земельных участков, о способе их образования, а также перечень и сведения о площади образуемых земельных участков, которые будут отнесены к территориям общего пользования или имуществу общего пользования, в том числе в отношении которых предполагаются резервирование и (или) изъятие для государственных или муниципальных нужд

Границы образуемых земельных участков установлены с учетом сложившейся кадастровой ситуации на момент подготовки проекта межевания территории.

Координаты характерных точек границ образуемых земельных участков определены в системе, принятой для ведения государственного кадастрового учета, МСК-41.

1 этап межевания

Сведения об образуемых земельных участках указаны в таблице 5.

Таблица 5

Инв. № Подпись и дата Взам. инв. №

ПМТ

Лист
18

Условный номер земельного участка	:ЗУ1	
Вид разрешенного использования	Для многоквартирных жилых домов	
Территориальная зона	Ж-5 Зона застройки многоэтажными жилыми домами	
Способ образования земельного участка	Земельный участок образуется из земель, государственная собственность на которые не разграничена	
Площадь земельного участка, кв.м.	9 929	
Обозначение характерных точек	координаты	
	X	Y
1	565606.2055	1411416.247
2	565549.44	1411412.43
3	565548.16	1411443.05
4	565508.57	1411429.25
5	565475.6096	1411421.186
6	565472.9398	1411420.25
7	565479.4318	1411400.545
8	565483.5	1411388.17
9	565473.44	1411379.14
10	565459.22	1411374.26
11	565453.14	1411367.55
12	565455.4499	1411358.8
13	565462.052	1411337.441
14	565463.17	1411337.77
15	565463.3756	1411337.089
16	565525.7649	1411355.168
17	565527.1799	1411350.25
18	565578.87	1411365.78
19	565581.9599	1411354.8
20	565617.22	1411367.59
21	565610.3401	1411392.38
1	565606.2055	1411416.247

ПМТ

Лист
19

При разделе образуются участки с условными номерами :ЗУ3 и :ЗУ4.

В соответствии со статьей 14 Решение Городской Думы Петропавловск-Камчатского городского округа от 12.10.2010 года №294-нд «О правилах землепользования и застройки Петропавловск-Камчатского городского округа» существует возможность установить вид разрешенного использования для:

- земельного участка с условным номером :ЗУ3- земли общего пользования, занятые площадями, набережными, скверами, бульварами, парками, аллеями, пляжами, водными объектами;

- земельного участка с условным номером :ЗУ4- объекты инженерной инфраструктуры (электростанции, подстанции, распределительные пункты, трансформаторы, центральные тепловые узлы, водопроводные и канализационные насосные станции, водозаборы, артезианские скважины, водонапорные сооружения, колодцы, локальные сооружения инженерного обеспечения, антенно-мачтовые сооружения, сооружения связи, телевидения, инженерные коммуникации и подобные объекты).

Сведения об образуемых путем раздела земельных участках указаны в таблице 6.

Таблица 6

Условный номер земельного участка	:ЗУ3	
Вид разрешенного использования (исходный)	земельные участки, предназначенные для размещения административных и офисных зданий, объектов образования, науки, здравоохранения и социального обеспечения, физической культуры и спорта, культуры, искусства, религии.	

ПМТ

Лист
21

Условный номер земельного участка	:ЗУ2	
Вид разрешенного использования	Объекты инженерной инфраструктуры (электростанции, подстанции, распределительные пункты, трансформаторы, центральные тепловые узлы, водопроводные и канализационные насосные станции, водозаборы, артезианские скважины, водонапорные сооружения, колодцы, локальные сооружения инженерного обеспечения, антенно-мачтовые сооружения, сооружения связи, телевидения, инженерные коммуникации и подобные объекты)	
Территориальная зона	Ц-4; Зона общественно-делового центра местного значения	
Способ образования земельного участка	Земельный участок образуется из земель, государственная собственность на которые не разграничена	
Площадь земельного участка, кв.м.	166	
Обозначение характерных точек	координаты	
	X	Y
1	2	3
1	565918,08	1411482,332
2	565917,9437	1411496,338
3	565932,4799	1411496,22
4	565927,49	1411482,51
1	565918,08	1411482,332

Проектом межевания территории предусмотрен раздел земельного участка с кадастровым номером 41:01:0010114:3627, площадью 4502 кв.м., вид разрешенного использования- земельные участки, предназначенные для размещения административных и офисных зданий, объектов образования, науки, здравоохранения и социального обеспечения, физической культуры и спорта, культуры, искусства, религии.

ПМТ

Лист
20

Вид разрешенного использования (планируемый)	Земельные участки общего пользования, занятые площадями, набережными, скверами, бульварами, парками, аллеями, пляжами, водными объектами	
Территориальная зона	Ж-5 Зона застройки многоэтажными жилыми домами	
Способ образования земельного участка	Земельный участок образуется путем раздела земельного участка с кадастровым номером 41:01:0010114:3627	
Площадь земельного участка, кв.м.	3172	
Обозначение характерных точек	координаты	
	X	Y
1	2	3
1	565577.4899	1411453.27
2	565575.6399	1411514.08
3	565552.0499	1411501.98
4	565547.77	1411500.41
5	565556.4601	1411481.03
6	565536.5	1411473.81
7	565523.7399	1411470.29
8	565498.73	1411461.64
9	565508.57	1411429.25
10	565548.16	1411443.05
1	565577.4899	1411453.27

Условный номер земельного участка :ЗУ4

Вид разрешенного использования (исходный) земельные участки, предназначенные для размещения административных и офисных зданий, объектов

ПМТ

Лист
22

Инва. № Подпись и дата Взам. инв. №

	образования, науки, здравоохранения и социального обеспечения, физической культуры и спорта, культуры, искусства, религии.
Вид разрешенного использования (планируемый)	Земельные участки объектов инженерной инфраструктуры (электростанции, подстанции, распределительные пункты, трансформаторы, центральные тепловые узлы, водопроводные и канализационные насосные станции, водозаборы, артезианские скважины, водонапорные сооружения, колодцы, локальные сооружения инженерного обеспечения, антенно-мачтовые сооружения, сооружения связи, телевидения, инженерные коммуникации и подобные объекты).
Территориальная зона	Ж-5 Зона застройки многоэтажными жилыми домами
Способ образования земельного участка	Земельный участок образуется путем раздела земельного участка с кадастровым номером 41:01:0010114:3627
Площадь земельного участка, кв.м.	1330
Обозначение характерных точек	координаты X Y

ПМТ

Лист
23

Инва. № Подпись и дата Взам. инв. №

	земельного участка с условным номером :ЗУ3 и землями государственная собственность на которые на разграничена	
Площадь земельного участка, кв.м.	4094	
Обозначение характерных точек	координаты	
	X	Y
1	2	3
1	565548.16	1411443.06
2	565577.49	1411453.27
3	565575.63	1411514.09
4	565552.05	1411501.98
5	565547.77	1411500.41
6	565556.46	1411481.03
7	565536.5	1411473.81
8	565523.74	1411470.29
9	565498.73	1411461.64
10	565508.57	1411429.25
11	565514.51	1411408.97
12	565537.7	1411414.51
13	565549.44	1411412.43
1	565548.16	1411443.06

1.5. Каталог координат характерных точек образованных земельных участков, утвержденные ранним проектом межевания.

Проектом межевания территории в графических материалах были учтены земельные участки, образованные в проекте межевания территории для размещения линейного объекта «Напорный канализационный коллектор диаметром 700 мм».

Сведения об образованных земельных участках

Земельные участки с условными номерами :ЗУ1(12); :ЗУ1(13); :ЗУ1(14); :ЗУ1(15) образованы из земель государственная собственность на которые не

Инва. № Подпись и дата Взам. инв. №

ПМТ

Лист
25

Инва. № Подпись и дата Взам. инв. №

1	2	3
11	565556.4601	1411481.03
12	565547.77	1411500.41
13	565538.35	1411496.95
14	565532.42	1411494.78
15	565509.3201	1411490.34
16	565495.36	1411485.18
17	565491.9699	1411483.89
18	565496.1599	1411470.11
19	565498.73	1411461.64
20	565523.7399	1411470.29
21	565536.5	1411473.81
11	565556.4601	1411481.03

2 этап межевания

Земельный участок с условным номером :ЗУ5 образован путем перераспределения земельного участка с условным номером :ЗУ3 и землями государственная собственность на которые на разграничена. Вид разрешенного использования- земли общего пользования, занятые площадями, набережными, скверами, бульварами, парками, аллеями, пляжами, водными объектами;

Таблица 8

Условный номер земельного участка	:ЗУ5
Вид разрешенного использования (планируемый)	Земельные участки общего пользования, занятые площадями, набережными, скверами, бульварами, парками, аллеями, пляжами, водными объектами
Территориальная зона	Ж-5 Зона застройки многоэтажными жилыми домами
Способ образования земельного участка	Земельный участок образуется путем перераспределения

ПМТ

Лист
24

Инва. № Подпись и дата Взам. инв. №

разграничена, вид разрешенного использования участков- коммунальное обслуживание (код 3.1), категория- земли населенных пунктов. Кадастровый номер квартала, в котором находятся образованные ЗУ -41:01:0010114

Каталог координат характерных точек образованных земельных участков

Таблица 7

Условный номер земельного участка	:ЗУ1(12)
Площадь земельного участка, кв.м.	345
Обозначение характерных точек	координаты
	X Y
1	2 3
1	565457,06 1411414,71
2	565457,67 1411418,46
3	565453,14 1411443,78
4	565441,72 1411440,98
5	565446,40 1411416,40
6	565445,73 1411410,75
1	565457,06 1411414,71

Условный номер земельного участка	:ЗУ1(13)
Площадь земельного участка, кв.м.	154
Обозначение характерных точек	координаты
	X Y
1	2 3
1	565455,45 1411358,80
2	565453,14 1411367,55
3	565459,22 1411374,26
4	565450,63 1411371,31
5	565449,00 1411375,82
6	565443,11 1411373,57
7	565448,25 1411355,88
1	565455,45 1411358,80

Условный номер земельного участка	:ЗУ1(14)
Площадь земельного участка, кв.м.	953
Обозначение характерных точек	координаты
	X Y
1	2 3

Инва. № Подпись и дата Взам. инв. №

ПМТ

Лист
26

1	565443,03	1411300,40
2	565425,58	1411362,32
3	565424,29	1411367,63
4	565422,58	1411373,93
5	565430,52	1411376,38
6	565438,64	1411364,00
7	565455,28	1411303,75
8	565454,28	1411303,48
1	565443,03	1411300,40

Условный номер земельного участка		:ЗУ1(15)
Площадь земельного участка, кв.м.		228
Обозначение характерных точек	координаты	
	X	У
1	2	3
1	565469,53	1411316,01
2	565463,17	1411337,77
3	565453,35	1411334,85
4	565460,12	1411313,13
1	565469,53	1411316,01

2. Графические материалы

2.1. Чертеж межевания территории (основной чертеж) М 1:1500

На чертеже межевания территории отображены:

- 1) границы планируемых и существующих элементов планировочной структуры;
- 2) красные линии, утверждаемые в составе проекта планировки территории;
- 3) линии отступа от красных линий в целях определения мест допустимого размещения зданий, строений, сооружений;
- 4) границы образуемых и (или) изменяемых земельных участков, условные номера образуемых земельных участков, в том числе в отношении которых предполагаются их резервирование и (или) изъятие для государственных или муниципальных нужд;
- 5) границы публичных сервитутов.

ПМТ

Лист 27

И.И.И. № Подпись и дата Взам. инв. №

3. Материалы по обоснованию проекта межевания территории

3.1. Текстовая часть (Пояснительная записка)

Проектируемая территория городской застройки в кадастровом квартале 41:01:0010114 Петропавловск-Камчатского городского округа, площадью 12,4 га расположена на территории части квартала № 2 планировочного подрайона 3.2.6. Жилой район «Пограничный» Северного городского округа планировочного района в Петропавловск-Камчатском городском округе.

На проектируемой территории расположены ранее учтенные земельные участки и объекты капитального строительства. Информация на момент разработки проекта межевания была взята из выписки ЕГРН от 23.10.2018г.

В границах проектируемой территории отсутствуют особо охраняемые природные территории; территории объектов культурного наследия; лесничества, лесопарки, участковые лесничества, лесные кварталы, лесотаксационные выделы или части лесотаксационных выделов.

4. Графическая часть: чертеж межевания территории (обоснование) М 1:1500

Согласно ст.43 Градостроительного Кодекса РФ, материалы по обоснованию проекта межевания включают в себя чертеж или чертежи на которых отображаются:

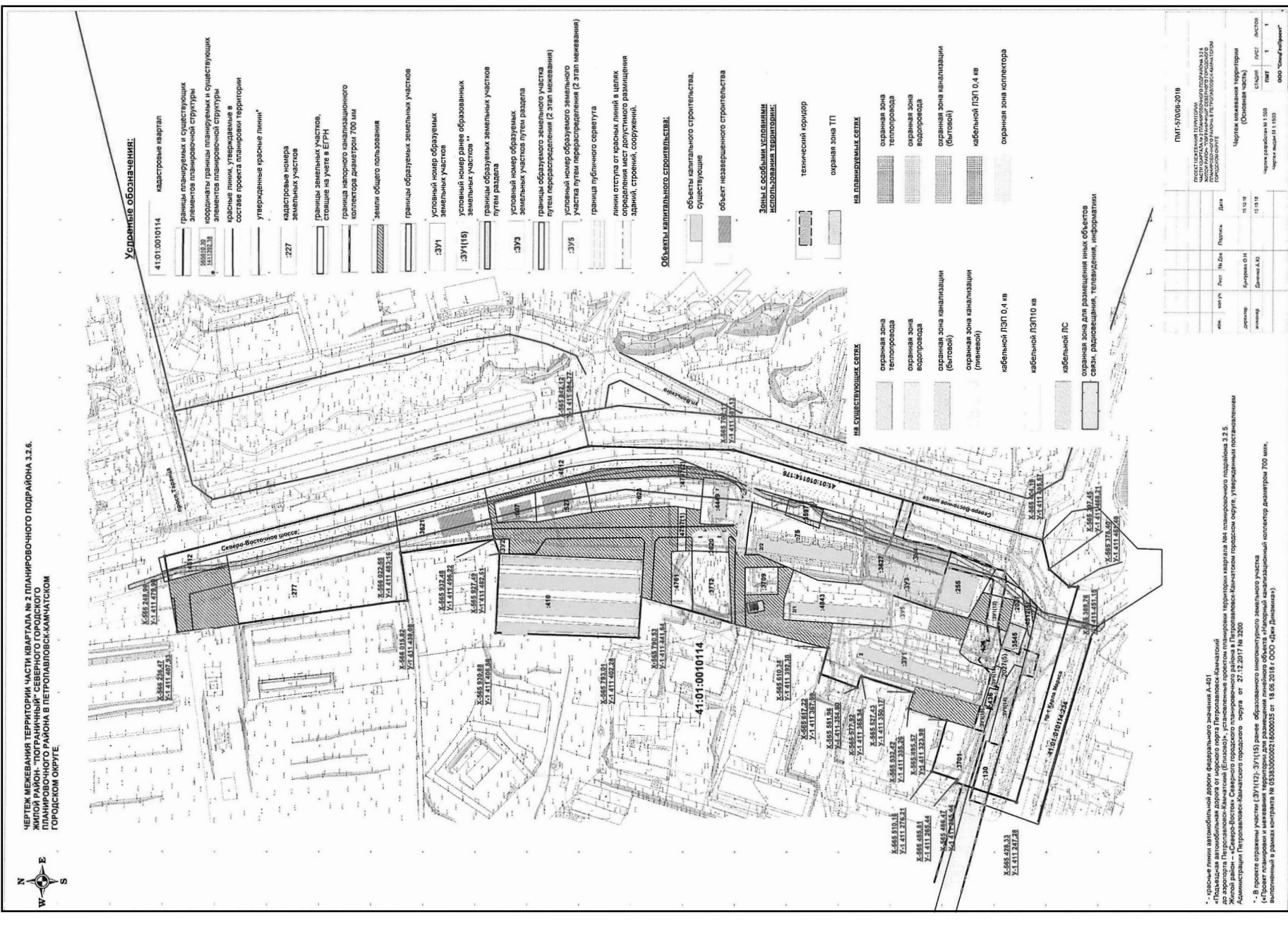
- 1) границы существующих земельных участков;
- 2) границы зон с особыми условиями использования территории;
- 3) местоположение существующих объектов капитального строительства.

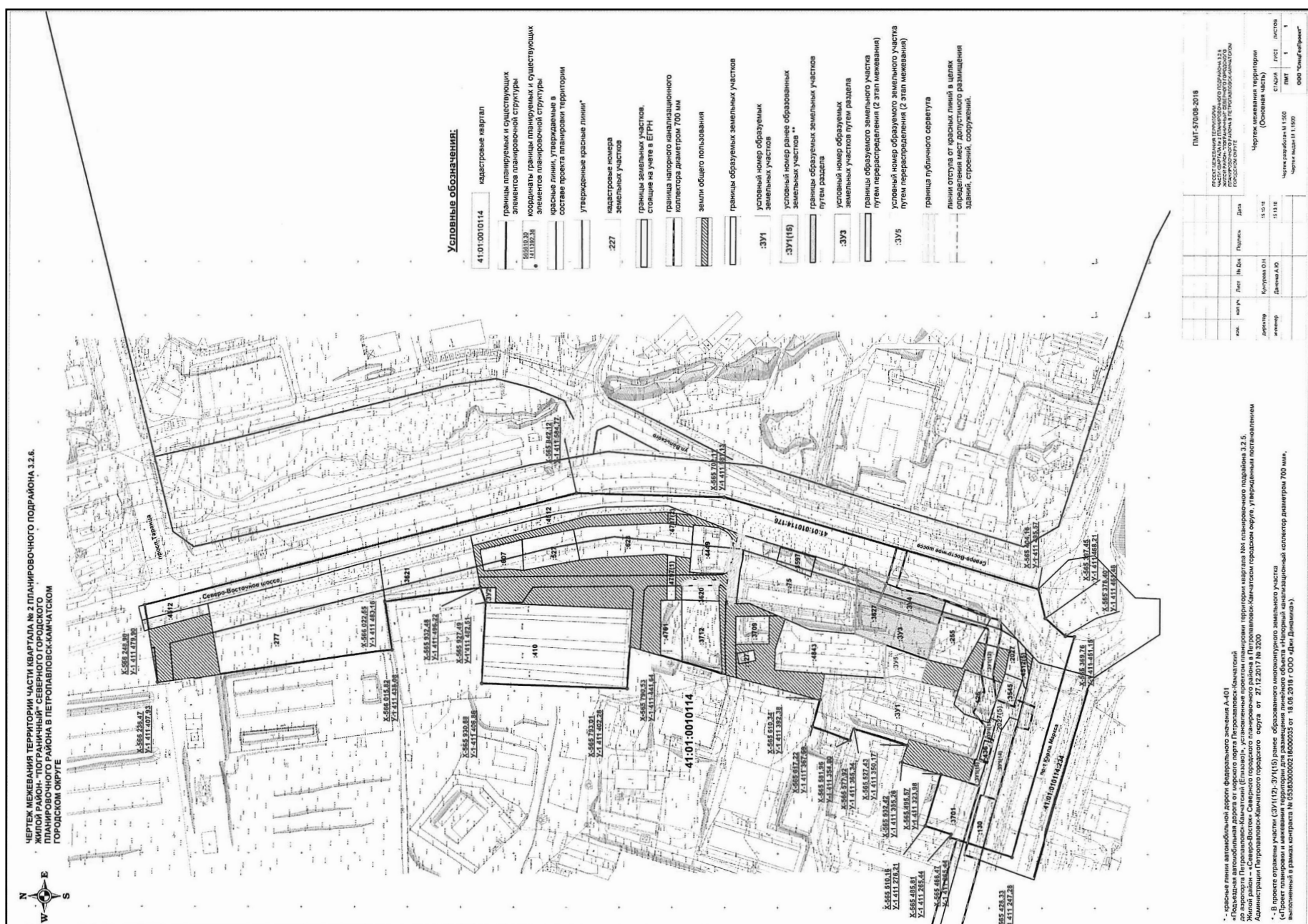
В данном проекте чертежи объединены в один чертеж.

И.И.И. № Подпись и дата Взам. инв. №

ПМТ

Лист 28





Приложение 2
к постановлению Главы
Петропавловск-Камчатского
городского округа
от 05.11.2020 № 50

**Порядок учета предложений и замечаний
по проекту планировки территории и проекту межевания
территории части квартала № 2 планировочного подрайона
3.2.6. Жилой район – «Пограничный» Северного городского
планировочного района в Петропавловск-Камчатском
городском округе, а также участия граждан
в его обсуждении**

1. Со дня опубликования постановления Главы Петропавловск-Камчатского городского округа о назначении публичных слушаний по проекту планировки территории и проекту межевания территории части квартала № 2 планировочного подрайона 3.2.6. Жилой район – «Пограничный» Северного городского планировочного района в Петропавловск-Камчатском городском округе до дня их проведения, в период размещения на официальных сайтах Городской Думы Петропавловск-Камчатского городского округа и администрации Петропавловск-Камчатского городского округа в информационно-телекоммуникационной сети «Интернет» проекта планировки территории и проекта межевания территории части квартала № 2 планировочного подрайона 3.2.6. Жилой район – «Пограничный» Северного городского планировочного района в Петропавловск-Камчатском городском округе и проведения экспозиции такого проекта участники публичных слушаний, прошедшие идентификацию в соответствии с частью 9 статьи 9 Решения Городской Думы Петропавловск-Камчатского городского округа от 28.04.2014 № 211-нд «О публичных слушаниях в Петропавловск-Камчатском городском округе», вправе вносить предложения и замечания, касающиеся такого проекта:

1.1 в письменной или устной форме в ходе проведения публичных слушаний;
1.2 в письменной форме организатору публичных слушаний по адресу 683000, город Петропавловск-Камчатский, улица Советская, дом 22, кабинет 105, понедельник – четверг с 09.00 до 17.00 часов, пятница с 09.00 до 16.00 часов (перерыв с 13.00 до 14.00 часов);
1.3 посредством записи в книге (журнале) учета посетителей экспозиции проекта, подлежащего рассмотрению на публичных слушаниях.

2. Предложения и замечания, внесенные участниками публичных слушаний, подлежат регистрации организатором, а также обязательному рассмотрению организатором публичных слушаний. Предложения и замечания не рассматриваются в случае выявления факта предоставления участником публичных слушаний недостоверных сведений.

3. Все предложения и замечания участников публичных слушаний с разделением на предложения и замечания граждан, являющихся участниками публичных слушаний и постоянно проживающих на территории, в пределах которой проводятся публичные слушания, и предложения, и замечания иных участников публичных слушаний, указываются в протоколе публичных слушаний.

4. Содержание внесенных предложений и замечаний участников публичных слушаний с разделением на предложения и замечания граждан, являющихся участниками публичных слушаний и постоянно проживающих на территории, в пределах которой проводятся публичные слушания, предложения и замечания иных участников публичных слушаний указываются в заключении о результатах публичных слушаний.

В случае внесения несколькими участниками публичных слушаний одинаковых предложений и замечаний допускается обобщение таких предложений и замечаний.

ГЛАВА
ПЕТРОПАВЛОВСК-КАМЧАТСКОГО ГОРОДСКОГО ОКРУГА

ПОСТАНОВЛЕНИЕ

От 05.11.2020 г. № 51

**О назначении публичных слушаний
по проекту внесения изменений в проект
межевания территории части квартала № 10
планировочного подрайона 3.2.2. Жилой район –
«Мишенный» (в границах улиц Ватутина, Тельмана,
50 лет Октября) Северного городского планировочного
района в Петропавловск-Камчатском городском округе,
утвержденный постановлением администрации
Петропавловск – Камчатского городского округа
от 12.07.2019 № 1508**

Руководствуясь статьей 28 Федерального закона от 06.10.2003 № 131-ФЗ «Об общих принципах организации местного самоуправления в Российской Федерации», статьей 28 Федерального закона от 13.07.2015 № 212-ФЗ «О свободном порте Владивосток», статьей 46 Градостроительного кодекса Российской Федерации, статьей 22 Устава Петропавловск-Камчатского городского округа, Решением Городской Думы Петропавловск-Камчатского городского округа от 28.04.2014 № 211-нд «О публичных слушаниях в Петропавловск-Камчатском городском округе», в целях определения местоположения границ образуемых и изменяемых земельных участков

ПОСТАНОВЛЯЮ:

1. Провести по инициативе Главы Петропавловск-Камчатского городского округа публичные слушания по проекту внесения изменений в проект межевания территории части квартала № 10 планировочного подрайона 3.2.2. Жилой район – «Мишенный» (в границах улиц Ватутина, Тельмана, 50 лет Октября) Северного городского планировочного района в Петропавловск-Камчатском городском округе, утвержденный постановлением администрации Петропавловск-Камчатского городского округа от 12.07.2019 № 1508 согласно приложению 1 к настоящему постановлению (далее – публичные слушания).

2. Назначить проведение публичных слушаний на 23.11.2020 в 16⁰⁰ часов по адресу: город Петропавловск-Камчатский, улица Советская, дом 22, кабинет № 101 здания Управления архитектуры, градостроительства и земельных отношений администрации Петропавловск-Камчатского городского округа.

3. Организатором публичных слушаний определить организационный комитет по проведению публичных слушаний в составе, утвержденном постановлением администрации Петропавловск-Камчатского городского округа от 13.07.2018 № 1507 «О создании организационного комитета по организации и проведению публичных слушаний по проектам генеральных планов, проектам планировки территории, проектам межевания территории, проектам, предусматривающим внесение изменений в один из указанных утвержденных документов» (далее – оргкомитет).

4. Оргкомитету организовать:

4.1 размещение проекта внесения изменений в проект межевания территории части квартала № 10 планировочного подрайона 3.2.2. Жилой район – «Мишенный» (в границах улиц Ватутина, Тельмана, 50 лет Октября) Северного городского планировочного района в Петропавловск-Камчатском городском округе, утвержденный постановлением администрации Петропавловск-Камчатского городского округа от 12.07.2019 № 1508, на официальных сайтах Городской Думы Петропавловск-Камчатского городского округа и администрации Петропавловск-Камчатского городского округа в информационно-телекоммуникационной сети «Интернет»;

4.2 в течение всего периода размещения на официальных сайтах Городской Думы Петропавловск-Камчатского городского округа и администрации Петропавловск-Камчатского городского округа в информационно-телекоммуникационной сети «Интернет» проведение экспозиции такого проекта по адресу: город Петропавловск-Камчатский, улица Советская, дом 22, в холле

Управления архитектуры, градостроительства и земельных отношений администрации Петропавловск-Камчатского городского округа (этаж 3);

4.3 в период работы экспозиции в месте проведения экспозиции, в дни и часы посещения экспозиции, указанные в оповещении о начале публичных слушаний, консультирование посетителей экспозиции, распространение печатных информационных материалов о проекте, подготавливаемом рассмотрению на публичных слушаниях;

4.4 размещение информации о дате, времени, месте проведения публичных слушаний на официальных сайтах Городской Думы Петропавловск-Камчатского городского округа и администрации Петропавловск-Камчатского городского округа в информационно-телекоммуникационной сети «Интернет».

5. Установить порядок учета предложений и замечаний по проекту внесения изменений в проект межевания территории части квартала № 10 планировочного подрайона 3.2.2. Жилой район – «Мишенный» (в границах улиц Ватутина, Тельмана, 50 лет Октября) Северного городского планировочного района в Петропавловск-Камчатском городском округе, утвержденный постановлением администрации Петропавловск-Камчатского городского округа от 12.07.2019 № 1508, а также участия граждан в его обсуждении согласно приложению 2 к настоящему постановлению.

6. Управлению архитектуры, градостроительства и земельных отношений администрации Петропавловск-Камчатского городского округа в течение 10 рабочих дней со дня окончания публичных слушаний направить Главе Петропавловск-Камчатского городского округа проект внесения изменений в проект межевания территории части квартала № 10 планировочного подрайона 3.2.2. Жилой район – «Мишенный» (в границах улиц Ватутина, Тельмана, 50 лет Октября) Северного городского планировочного района в Петропавловск-Камчатском городском округе, утвержденный постановлением администрации Петропавловск-Камчатского городского округа от 12.07.2019 № 1508; протокол публичных слушаний по проекту внесения изменений в проект межевания территории части квартала № 10 планировочного подрайона 3.2.2. Жилой район – «Мишенный» (в границах улиц Ватутина, Тельмана, 50 лет Октября) Северного городского планировочного района в Петропавловск-Камчатском городском округе, утвержденный постановлением администрации Петропавловск-Камчатского городского округа от 12.07.2019 № 1508, заключение о результатах публичных слушаний, а также таблицу поступивших предложений и замечаний.

7. Организационно-техническое и информационное обеспечение проведения публичных слушаний, включая информирование граждан, постоянно проживающих на территории, в отношении которой подготовлен проект межевания территории, правообладателей находящихся в границах этой территории земельных участков и (или) расположенных на них объектов капитального строительства, а также правообладателей помещений, являющихся частью указанных объектов капитального строительства, осуществляет администрация Петропавловск-Камчатского городского округа.

8. Управлению делами администрации Петропавловск-Камчатского городского округа опубликовать настоящее постановление в газете «Град Петра и Павла».

**Глава
Петропавловск-Камчатского городского округа
К.В. Брызгин**

**Приложение 1
к постановлению Главы
Петропавловск-Камчатского
городского округа
от 05.11.2020 № 51**

Проект внесения изменений в проект межевания территории части квартала № 10 планировочного подрайона 3.2.2. Жилой район – «Мишенный» (в границах улиц Ватутина, Тельмана, 50 лет Октября) Северного городского планировочного района в Петропавловск-Камчатском городском округе, утвержденный постановлением администрации Петропавловск-Камчатского городского округа от 12.07.2019 № 1508

В проект межевания территории части квартала № 10 планировочного подрайона 3.2.2. Жилой район - «Мишенный» (в границах улиц Ватутина, Тельмана, 50 лет Октября) Северного городского планировочного района в Петропавловск-Камчатском городском округе, утвержденный постановлением администрации Петропавловск-Камчатского городского округа от 12.07.2019 г. № 1508 вносятся изменения на основании постановления администрации Петропавловск-Камчатского городского округа от 19.05.2020 г. № 861.

1. Абзац 7 раздела 1.3 изложить в следующей редакции:
В проекте межевания территории части квартала № 10 планировочного подрайона 3.2.2. Жилой район - «Мишенный» (в границах улиц Ватутина, Тельмана, 50 лет Октября) Северного городского планировочного района в Петропавловск-Камчатском городском округе, сформировано три вновь образуемых земельных участка с условными номерами :ЗУ1, :ЗУ2, :ЗУ3 (приложение 2.1).

2. Абзац 8 раздела 1.3 изложить в следующей редакции:
В данном проекте межевания предусмотрена этапность образования земельных участков:
-1 этап: земельные участки с условными номерами :ЗУ1 и :ЗУ2 образовать путем перераспределения земельных участков с кадастровыми номерами 41:01:0010118:14529 (находящийся в частной собственности) и 41:01:0010118:14504 (находящийся в государственной собственности) с целью исключения вклинивания, вкрапливания между существующими земельными участками, согласно подпункту 2 пункта 1 статьи 39.28 Земельного Кодекса Российской Федерации. Земельный участок с условным номером :ЗУ2 не будет предоставлен на условиях аренды, в собственность или на ином праве, поэтому предельные (минимальные и/или максимальные) размеры данного земельного участка не устанавливаются (пункт 3 части 14 статьи 14 «Правил землепользования и застройки Петропавловск-Камчатского городского округа»);
-2 этап: земельный участок с условным номером :ЗУ3 образовать путем объединения земельных участков с кадастровыми номерами 41:01:0010118:14503, 41:01:0010118:14530 и земельного участка с условным номером :ЗУ2, после постановки его на государственный кадастровый учет (приложение 2.3).

3. Абзац 9 раздела 1.3 исключить.
4. Абзац 10 раздела 1.3 исключить.
5. Абзац 11 раздела 1.3 исключить.
6. Абзац 12 раздела 1.3 исключить.
7. Таблицу 3 раздела 1.3 исключить.
8. Раздел 1.4 изложить в следующей редакции:

1.4 Перечень, сведения о площади и виде разрешенного использования образуемых земельных участков, в том числе возможные способы их образования

Перечень, сведения о площади и виде разрешенного использования

Изм.	Кол.уч.	Лист	Недек.	Подп.	Дата	203/20-ПМТ	Лист
							2

образуемых земельных участков и возможные способы их образования приведены в таблице 3.

Таблица 3
Перечень, сведения о площади и виде разрешенного использования образуемых земельных участков, в том числе возможные способы их образования / Координаты характерных точек границ образуемых земельных участков

Условный номер земельного участка	:ЗУ1		
Вид разрешенного использования	Земельные участки объектов торгового назначения, в том числе рынков		
Функциональная зона	Общественно-деловая зона		
Территориальная зона:	Ц4 – зона общественно-делового центра местного значения		
Способ образования земельного участка	Земельный участок образуется путем перераспределения земельных участков с кадастровыми номерами 41:01:0010118:14529 и 41:01:0010118:14504		
Площадь земельного участка	2097 кв.м		
№	Координаты		
	X	Y	
	2	3	
1	564179,41	1411241,56	
2	564203,17	1411266,79	
3	564204,16	1411267,81	
4	564223,46	1411287,61	
5	564200,79	1411309,80	
6	564179,74	1411289,97	
7	564155,29	1411265,12	
8	564178,39	1411242,47	
1	564179,41	1411241,56	

9. Раздел 1.5 изложить в следующей редакции:


1.5. Перечень, сведения о площади и виде разрешенного использования образуемых земельных участков, которые будут отнесены к территориям общего пользования или имуществу общего пользования, в том числе в отношении которых предполагаются резервирование и (или) изъятие для государственных или муниципальных нужд


2020

**ОБЩЕСТВО С ОГРАНИЧЕННОЙ ОТВЕТСТВЕННОСТЬЮ
«ТОПОГРАФИЧЕСКОЕ БЮРО»**

**ПРОЕКТ ВНЕСЕНИЯ ИЗМЕНЕНИЙ
В
ПРОЕКТ МЕЖЕВАНИЯ ТЕРРИТОРИИ
части квартала № 10 планировочного подрайона 3.2.2.
Жилой район - «Мишенный» (в границах улиц Ватутина,
Тельмана, 50 лет Октября)
Северного городского планировочного района
в Петропавловск-Камчатском городском округе
, утвержденный постановлением администрации
Петропавловск-Камчатского городского округа
от 12.07.2019 № 1508**

**Экз. №1
Шифр: 203/20-ПМТ**

Директор ООО «Топографическое бюро»  **И.Г.Яковлев**



**г.Петропавловск-Камчатский
2020 год**

Перечень, сведения о площади и виде разрешенного использования образуемых земельных участков которые будут отнесены к территориям общего пользования или имуществу общего пользования, в том числе в отношении которых предполагаются резервирование и (или) изъятие для государственных или муниципальных нужд приведены в таблице 4.

Таблица 4

Перечень, сведения о площади и виде разрешенного использования образуемых земельных участков, в том числе возможные способы их образования / Координаты характерных точек границ образуемых земельных участков

Условный номер земельного участка	:ЗУ2	
Вид разрешенного использования	Земельные участки объектов автомобильной инфраструктуры (дороги, мосты, остановки)	
Функциональная зона	Общественно-деловая зона	
Территориальная зона:	Ц4 – зона общественно-делового центра местного значения	
Способ образования земельного участка	Земельный участок образуется в результате перераспределения земельных участков с кадастровыми номерами 41:01:0010118:14529 и 41:01:0010118:14504	
Площадь земельного участка	3 кв.м	
№	Координаты	
	X	Y
1	2	3
1	564200,79	1411309,80
2	564223,46	1411287,61
3	564223,60	1411287,76
1	564200,79	1411309,80

Условный номер земельного участка	:ЗУ3	
Вид разрешенного использования	Земельные участки объектов автомобильной инфраструктуры (дороги, мосты, остановки)	
Функциональная зона	Общественно-деловая зона	
Территориальная зона:	Ц4 – зона общественно-делового центра местного значения	
Способ образования земельного участка	Земельный участок образуется путем объединения земельных	

2020

Площадь земельного участка		349 кв.м
Обозначение характерных точек границ	Координаты	
	X	Y
1	2	3
1	564205,23	1411264,91
2	564206,11	1411265,87
3	564231,03	1411293,04
4	564206,39	1411315,07
5	564200,79	1411309,80
6	564223,46	1411287,61
7	564204,16	1411267,81
8	564203,17	1411266,79
1	564205,23	1411264,91

участков с кадастровыми номерами 41:01:0010118:14503, 41:01:0010118:14530 и земельного участка с условным номером :ЗУ2 (после постановки его на ГКУ)

10. Раздел 1.6 изложить в следующей редакции:

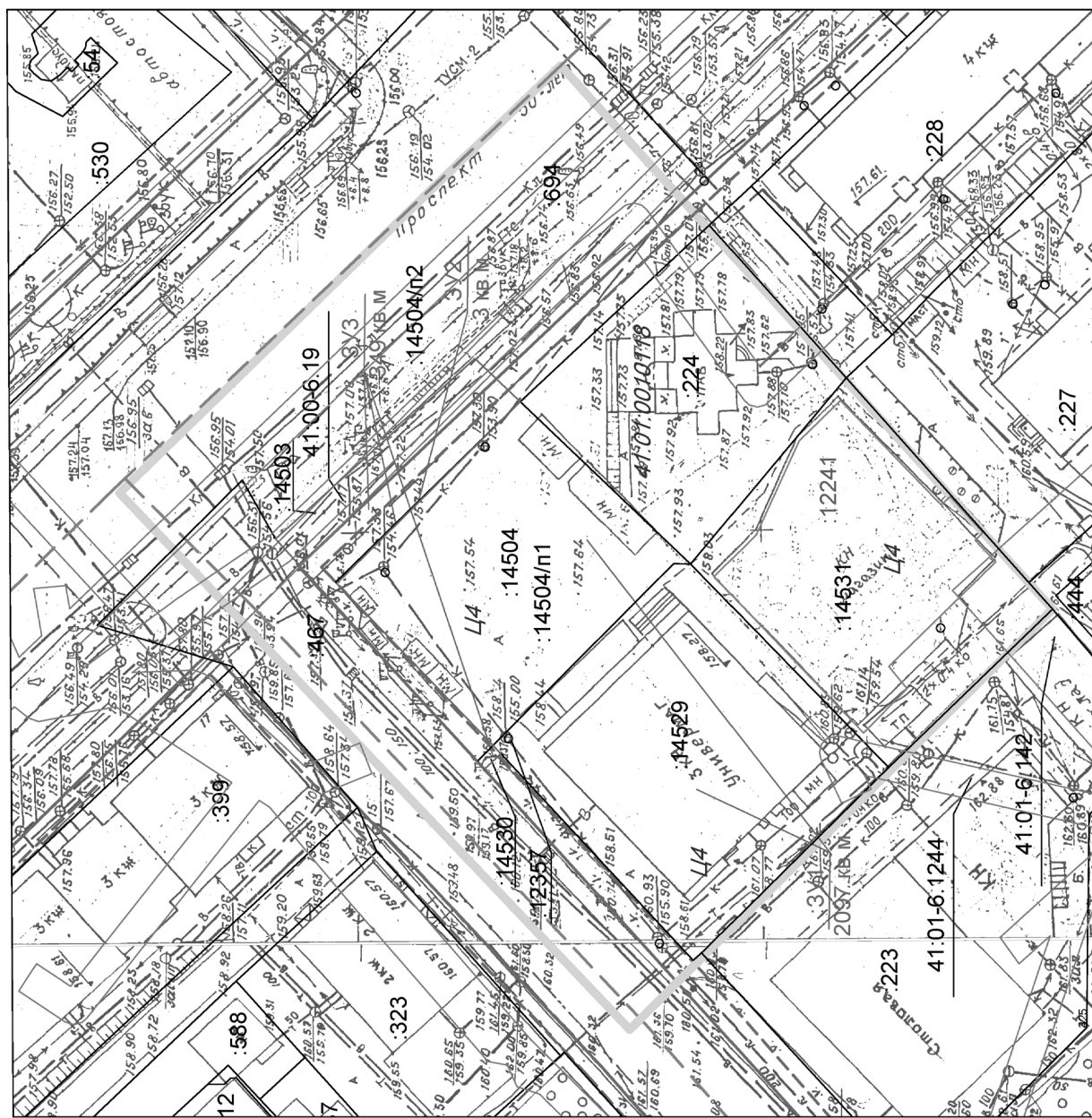
1.6 Заключение

В результате планировки территории части квартала № 10 планировочного подрайона 3.2.2. Жилой район «Мишенный» (в границах улиц Ватутина, Тельмана, 50 лет Октября) Северного городского планировочного района в Петропавловск-Камчатском городском округе, выделено три вновь образуемых земельных участка с условными номерами :ЗУ1, :ЗУ2, :ЗУ3 (приложение 2.1). Перечень, координаты, сведения о площади и виде разрешенного использования вновь образуемых земельных участков и возможные способы их образования приведены в таблицах 3,4.

11. Раздел 2.1 изложить в следующей редакции:

2020

Приложение 2.1



- УСЛОВНЫЕ ОБОЗНАЧЕНИЯ:**
- граница проекта межевания территории
 - установленные красные линии
 - линии отступа от красных линий
 - ось дороги
 - граница образуемого земельного участка
 - граница существующего земельного участка
 - граница существующего квартала
 - кадастровый номер земельного участка
 - кадастровый номер существующего земельного участка (здания, сооружения, охранной зоны)
 - условное обозначение уничтожаемого земельного участка
 - условное обозначение образуемого земельного участка
 - охранные зоны

2020/20-ПМТ Приложение 2.1		дата		подпись		лист		лист	
части квартала № 10 планировочного подрайона 3.2.2. Жилой район «Мишенный» (в границах улиц Ватутина, Тельмана, 50 лет Октября) Северного городского планировочного района в Петропавловск-Камчатском городском округе						1		1	
Схема проекта внесения изменений								ООО "Топографическое бюро"	
Масштаб 1:500									

Приложение 2
к постановлению Главы
Петропавловск-Камчатского
городского округа
от 05.11.2020 № 51

**Порядок учета предложений и замечаний
по проекту внесения изменений в проект межевания
территории части квартала № 10 планировочного
подрайона 3.2.2. Жилой район – «Мишенный»
(в границах улиц Ватутина, Тельмана, 50 лет Октября)
Северного городского планировочного района
в Петропавловск-Камчатском городском округе,
утвержденный постановлением администрации
Петропавловск-Камчатского городского округа
от 12.07.2019 № 1508, а также участия
граждан в его обсуждении**

1. Со дня опубликования постановления Главы Петропавловск-Камчатского городского округа о назначении публичных слушаний по проекту внесения изменений в проект межевания территории части квартала № 10 планировочного подрайона 3.2.2. Жилой район – «Мишенный» (в границах улиц Ватутина, Тельмана, 50 лет Октября) Северного городского планировочного района в Петропавловск-Камчатском городском округе, утвержденный постановлением администрации Петропавловск-Камчатского городского округа от 12.07.2019 № 1508 до дня их проведения, в период размещения на официальных сайтах Городской Думы Петропавловск-Камчатского городского округа и администрации Петропавловск-Камчатского городского округа в информационно-телекоммуникационной сети «Интернет» проекта внесения изменений в проект межевания территории части квартала № 10 планировочного подрайона 3.2.2. Жилой район – «Мишенный» (в границах улиц Ватутина, Тельмана, 50 лет Октября) Северного городского планировочного района в Петропавловск-Камчатском городском округе, утвержденный постановлением администрации Петропавловск-Камчатского городского округа от 12.07.2019 № 1508 и проведения экспозиции такого проекта участники публичных слушаний, прошедшие идентификацию в соответствии с частью 9 статьи 9 Решения Городской Думы Петропавловск-Камчатского городского округа от 28.04.2014 № 211-нд «О публичных слушаниях в Петропавловск-Камчатском городском округе», вправе вносить предложения и замечания, касающиеся такого проекта:

1.1 в письменной или устной форме в ходе проведения публичных слушаний;
1.2 в письменной форме организатору публичных слушаний по адресу 683000, город Петропавловск-Камчатский, улица Советская, дом 22, кабинет 105, понедельник – четверг с 09.00 до 17.00 часов, пятница с 09.00 до 16.00 часов (перерыв с 13.00 до 14.00 часов);
1.3 посредством записи в книге (журнале) учета посетителей экспозиции проекта, подлежащего рассмотрению на публичных слушаниях.

2. Предложения и замечания, внесенные участниками публичных слушаний, подлежат регистрации организатором, а также обязательному рассмотрению организатором публичных слушаний. Предложения и замечания не рассматриваются в случае выявления факта предоставления участником публичных слушаний недостоверных сведений.

3. Все предложения и замечания участников публичных слушаний с разделением на предложения и замечания граждан, являющихся участниками публичных слушаний и постоянно проживающих на территории, в пределах которой проводятся публичные слушания, и предложения, и замечания иных участников публичных слушаний, указываются в протоколе публичных слушаний.

4. Содержание внесенных предложений и замечаний участников публичных слушаний с разделением на предложения и замечания граждан, являющихся участниками публичных слушаний и постоянно проживающих на территории, в пределах которой проводятся публичные слушания, и предложения и замечания иных участников публичных слушаний указываются в заключении о результатах публичных слушаний.

В случае внесения несколькими участниками публичных слушаний одинаковых предложений и замечаний допускается обобщение таких предложений и замечаний.

АДМИНИСТРАЦИЯ
ПЕТРОПАВЛОВСК-КАМЧАТСКОГО ГОРОДСКОГО ОКРУГА

ПОСТАНОВЛЕНИЕ

03.11.2020 г. № 1917

**Об утверждении проекта межевания
территории квартала № 21, части квартала № 20,
части квартала № 22 планировочного подрайона
3.2.2. Жилой район – «Мишенный» Северного
городского планировочного района (в границах улиц
Владивостокская, Зеркальная и Туристический
проезд) в Петропавловск-Камчатском
городском округе в части**

В соответствии со статьей 46 Градостроительного кодекса Российской Федерации, статьей 11.9, статьей 39.28 Земельного кодекса Российской Федерации, местными нормативами градостроительного проектирования Петропавловск-Камчатского городского округа, утвержденными Решением Городской Думы Петропавловск-Камчатского городского округа от 23.03.2018 № 40-нд, с учетом протокола публичных слушаний по рассмотрению проекта межевания территории от 30.12.2019, заключения о результатах публичных слушаний от 10.01.2020

ПОСТАНОВЛЯЮ:

1. Проект межевания территории квартала № 21, части квартала № 20, части квартала № 22 планировочного подрайона 3.2.2. Жилой район – «Мишенный» Северного городского планировочного района (в границах улиц Владивостокская, Зеркальная и Туристический проезд) в Петропавловск-Камчатском городском округе утвердить согласно приложению за исключением части, предусмотренной пунктом 2 настоящего постановления.

2. Проект межевания территории квартала № 21, части квартала № 20, части квартала № 22 планировочного подрайона 3.2.2. Жилой район – «Мишенный» Северного городского планировочного района (в границах улиц Владивостокская, Зеркальная и Туристический проезд) в Петропавловск-Камчатском городском округе (далее – ПМТ) в части, предусматривающей образование земельных участков с условными номерами :ЗУ2, :ЗУ5, :ЗУ20, отклонить и направить на доработку:

2.1 в связи с отсутствием оснований для образования земельного участка с условным номером :ЗУ2 в соответствии с подпунктом 2 пункта 1 статьи 39.28 Земельного кодекса РФ в предусмотренных ПМТ границах;

2.2 для учета действующей градостроительной ситуации при определении границ земельных участков с условными номерами :ЗУ5; :ЗУ20.

3. Управлению делами администрации Петропавловск-Камчатского городского округа в течение семи дней со дня принятия настоящего постановления опубликовать его в газете «Град Петра и Павла» и разместить на официальном сайте администрации Петропавловск-Камчатского городского округа в информационно-телекоммуникационной сети «Интернет».

4. Настоящее постановление вступает в силу после дня его официального опубликования.

5. Контроль за исполнением настоящего постановления возложить на руководителя Управления архитектуры, градостроительства и земельных отношений администрации Петропавловск-Камчатского городского округа.

Глава
Петропавловск-Камчатского городского округа
К.В. Брызгин



ОБЩЕСТВО С ОГРАНИЧЕННОЙ ОТВЕТСТВЕННОСТЬЮ
«ТОПОГРАФИЧЕСКОЕ БЮРО»

ПРОЕКТ МЕЖЕВАНИЯ ТЕРРИТОРИИ

квартала № 21, части квартала № 20, части квартала № 22
планировочного подрайона 3.2.2. Жилой район "Мишенный"
Северного городского планировочного района (в границах улиц
Владивостокская, Зеркальная и Туристический проезд)
в Петропавловск-Камчатском городском округе

Экз. № ___

Шифр: 306/18-ПМТ

Директор ООО «Топографическое бюро»

И.Г.Яковлев

г.Петропавловск-Камчатский

2018 год

Содержание

№	Раздел	Стр
1	Пояснительная записка	3
1.1	Основание для подготовки проекта межевания территории	3
1.2	Сведения об используемых материалах	3
1.3	Характеристика территории	4
1.4	Перечень, сведения о площади и виде разрешенного использования образуемых земельных участков, в том числе возможные способы их образования	13
1.5	Заключение	26
2	Графические приложения	28
2.1	Чертеж межевания территории	
2.2	Копия Постановления Администрации ПКГО	
2.3	Копия ответа по красным линиям от Управление архитектуры, градостроительства и земельных отношений Администрации ПКГО	
2.4	Копия выписок из ЕГРН об объекте недвижимости	

Имя № подл.	Имя	Кол. у ч	Лист	№д о к	Подп.	Дата	Лист

1. ПОЯСНИТЕЛЬНАЯ ЗАПИСКА

1.1 Основание для подготовки проекта межевания территории

Основанием для производства работ на объекте «Проект межевания территории квартала № 21, части квартала № 20, части квартала № 22 планировочного подрайона 3.2.2. Жилой район - "Мишенный" Северного городского планировочного района (в границах улиц Владивостокская, Зеркальная и Туристический проезд) в Петропавловск-Камчатском городском округе» послужил Договор № 306 от 30.07.2018 г. с ООО «Топографическое бюро» и постановление Администрации Петропавловск-Камчатского городского округа № 1403 от 05.07.2018 г. (Приложение 2.2).

Проект межевания территории – это документация по планировке территории. Готовится применительно к застроенным и подлежащим застройке территориям, расположенным в границах элементов планировочной структуры. Проект межевания территории разрабатывается в целях определения местоположения границ, образуемых и изменяемых земельных участков. Подготовка проекта регламентируется статьей 43 Градостроительного кодекса РФ от 29.12.2004 N 190 ФЗ.

1.2 Сведения об использованных материалах

При разработке проекта межевания использовались следующие документы:

- Градостроительный Кодекс Российской Федерации РФ от 29.12.2004 N 190 ФЗ;
- Земельный Кодекс Российской Федерации;
- Решение Городской Думы ПКГО от 23.03.2018 № 40-нд «Об утверждении местных нормативов градостроительного проектирования Петропавловск-Камчатского городского округа»;
- Решение Городской Думы ПКГО от 23.12.2009 № 697-р «О корректировке генерального плана ПКГО и утверждении его в новой редакции»;
- Решение Городской Думы ПКГО от 12.10.2010 № 294-нд «О правилах землепользования и застройки ПКГО»;
- Постановление Правительства РФ от 31 марта 2017 г. № 402 "Об утверждении Правил выполнения инженерных изысканий, необходимых для подготовки документации по планировке территории, перечня видов инженерных изысканий, необходимых для подготовки документации по планировке территории, и о внесении изменений в постановление Правительства Российской Федерации от 19 января 2006 г. N 20"
- Постановление Администрации ПКГО от 05.07.2018 г. № 1403 «О принятии решения о подготовке проекта межевания территории квартала № 21, части квартала № 20, части квартала № 22 планировочного подрайона 3.2.2. Жилой район - "Мишенный" Северного городского планировочного района (в границах улиц Владивостокская, Зеркальная и Туристический проезд) в Петропавловск-Камчатском городском округе» (приложение 2.2).

Изм.	Колуч.	Лист	№док	П о д п .	Дата	306/18-ПМТ	Лист	3
------	--------	------	------	-----------	------	------------	------	---

1.3 Характеристика территории

Территория, в отношении которой подготовлен проект межевания расположена в центральной части г. Петропавловска-Камчатского, в районе улиц Зеркальной и Владивостокской. Проект межевания территории разработан в границе территории квартала № 21, части квартала № 20, части квартала № 22 планировочного подрайона 3.2.2. Жилой район - "Мишенный" Северного городского планировочного района (в границах улиц Владивостокская, Зеркальная и Туристический проезд) в Петропавловск-Камчатском городском округе. Площадь территории в границах проекта межевания – 15,22 га. Координаты территории, в отношении которой подготовлен Проект межевания приведены в таблице 1.

Таблица 1

Координаты характерных точек границ территории

№	X (м)	Y (м)
1	563364,02	1412341,26
2	563334,19	1412349,33
3	563301,43	1412363,15
4	563287,70	1412370,06
5	563331,46	1412311,33
6	563375,21	1412253,11
7	563450,99	1412152,27
8	563495,02	1412093,67
9	563532,42	1412043,90
10	563558,85	1412009,07
11	563579,05	1411981,85
12	563625,47	1411920,16
13	563690,23	1411843,02
14	563738,12	1411786,02
15	563770,22	1411747,82
16	563793,22	1411720,44
17	563828,14	1411691,52
18	563857,84	1411666,92
19	563824,25	1411746,56
20	563819,00	1411758,77
21	563784,40	1411832,39
22	563730,18	1411912,77
23	563725,34	1411920,48
24	563754,06	1411944,36
25	563771,27	1411959,49
26	563774,76	1411965,49
27	563783,00	1411972,46
28	563800,41	1411987,81
29	563826,94	1412007,35

Изм.	Колуч.	Лист	№док	П о д п .	Дата	306/18-ПМТ	Лист	4
------	--------	------	------	-----------	------	------------	------	---

30	563835,07	1412019,51
31	563860,78	1412034,67
32	563869,89	1412041,37
33	563885,45	1412054,46
34	563865,74	1412080,04
35	563849,20	1412101,11
36	563832,60	1412122,43
37	563825,20	1412133,73
38	563808,15	1412153,85
39	563783,44	1412187,68
40	563775,59	1412198,99
41	563759,55	1412222,05
42	563749,22	1412235,57
43	563736,26	1412247,23
44	563726,53	1412252,92
45	563715,38	1412255,87
46	563707,46	1412255,49
47	563694,89	1412253,26
48	563689,83	1412252,88
49	563683,62	1412256,48
50	563645,76	1412297,24
51	563618,51	1412326,57
52	563616,43	1412329,10
53	563610,88	1412335,85
54	563609,71	1412337,28
55	563575,77	1412378,55
56	563546,12	1412414,62
57	563540,03	1412422,01
58	563525,29	1412413,85
59	563515,66	1412405,35
60	563498,64	1412391,61
61	563482,19	1412377,83
62	563471,27	1412368,19
63	563465,60	1412361,05
64	563459,64	1412351,71
65	563456,84	1412346,37
66	563454,17	1412340,34
67	563416,20	1412334,05
68	563375,58	1412338,01

В границах разрабатываемого проекта межевания территории объекты культурного наследия, границы лесничеств, лесопарков, участковых лесничеств, лесных кварталов, лесотаксационных выделов или частей лесотаксационных выделов отсутствуют.

Территория, в отношении которой подготовлен настоящий проект межевания находится в границах Петропавловск-Камчатского городского округа.

Изм.	Колуч.	Лист	№док	П о д п .	Дата	306/18-ПМТ	Лист	5
------	--------	------	------	-----------	------	------------	------	---

Категория земель формируемых земельных участков – земли населенных пунктов.

В градостроительных регламентах «Правил землепользования и застройки Петропавловск-Камчатского городского округа» в территориальных зонах установлены предельные (минимальные и/или максимальные) размеры земельных участков и предельные параметры разрешенного строительства, реконструкции объектов капитального строительства, а также виды разрешенного использования земельных участков и объектов капитального строительства.

Предельные (минимальные и/или максимальные) размеры земельных участков и предельные параметры разрешенного строительства территориальных зон Ж4, Ж5, С5 и Ц4 показаны в таблице 2.

Таблица 2

Предельные (минимальные и/или максимальные) размеры земельных участков и предельные параметры разрешенного строительства

Зона	Предельные размеры земельных участков				Предельное количество этажей		Минимальные отступы от границ земельного участка, м	Минимальный/Максимальный процент застройки в границах земельного участка
	площадь, кв. м. /для объектов жилого назначения/		площадь, кв. м. /для объектов иного назначения/		миним. ум	максим. ум		
	минимум м	максимум м	минимум м	максимум м				
Ж4	160	25000	200	150000	1	9	3-5**	20/60
Ж5	500	25000	200	100000	5	16****	5	40/70
С5	-	-	300	100000	1	5	Не устанавливаются *****	20/60
Ц4	500	25000	200	1000000	1	9****	5***	30/70

В проекте межевания территории квартала № 21, части квартала № 20, части квартала № 22 планировочного подрайона 3.2.2. Жилой район - "Мишенный" Северного городского планировочного района (в границах улиц Владивостокская, Зеркальная и Туристический проезд) в Петропавловск-Камчатском городском округе, сформировано двадцать два вновь образуемых земельных участка с условными номерами :ЗУ1, :ЗУ2, :ЗУ3, :ЗУ4, :ЗУ5, :ЗУ6, :ЗУ7, :ЗУ8, :ЗУ9, :ЗУ10, :ЗУ11, :ЗУ12, :ЗУ13, :ЗУ14, :ЗУ15, :ЗУ16, :ЗУ17, :ЗУ18, :ЗУ19, :ЗУ20, :ЗУ21, :ЗУ22 (приложение 2.1).

Земельный участок с условным номером :ЗУ2 образован путем перераспределения земельного участка с кадастровым номером 41:01:0010118:1 и земель, государственная собственность на которые не разграничена (:Т/п1), согласно подпункту 2 пункта 1 статьи 39.28 Земельный Кодекс Российской Федерации.

Земельный участок с условным номером :ЗУ7 образован путем перераспределения земельного участка с кадастровым номером

Изм.	Колуч.	Лист	№док	П о д п .	Дата	306/18-ПМТ	Лист	6
------	--------	------	------	-----------	------	------------	------	---

41:01:0010118:17 и земель, государственная собственность на которые не разграничена (:Т/п2), согласно подпункту 2 пункта 1 статьи 39.28 Земельный Кодекс Российской Федерации.

Земельные участки с условными номерами :ЗУ1, :ЗУ3, :ЗУ4, :ЗУ5, :ЗУ6, :ЗУ8, :ЗУ9, :ЗУ10, :ЗУ11, :ЗУ12, :ЗУ13, :ЗУ14, :ЗУ15, :ЗУ16, :ЗУ17, :ЗУ18, :ЗУ19, :ЗУ20 образованы из земель, государственная собственность на которые не разграничена.

Предельные (минимальные и/или максимальные) размеры земельных участков с условными номерами :ЗУ3 и :ЗУ6 определяются в соответствии с техническими регламентами, региональными и местными нормативами градостроительного проектирования в зависимости от назначения и вместимости объектов, а также с учетом существующей градостроительной ситуации (подпункт 2 пункта 14 статьи 14 Решения Городской Думы ПКГО от 12.10.2010 № 294-нд «О правилах землепользования и застройки ПКГО»).

На земельном участке с кадастровым номером 41:01:0010118:501 расположены многоквартирные жилые дома. Под каждый многоквартирный жилой дом образован индивидуальный земельный участок (:501:ЗУ21 и :501:ЗУ22) путем деления земельного участка с кадастровым номером 41:01:0010118:501 с соблюдением предельных (минимальных и/или максимальных) размеров земельных участков и предельных параметров разрешенного строительства, реконструкции объектов капитального строительства.

В границах данного проекта сохраняются существующие земельные участки, описание которых приведено в таблице 3.

Таблица 3

**Перечень и сведения о площади существующих земельных участков
Номер кадастрового квартала 41:01:0010118**

№ п/п	№ земельного участка	целевое назначение земельного участка	адрес объекта	площадь, кв. м
1	:10	Для эксплуатации здания сувенирной фабрики	Камчатский край, г.Петропавловск-Камчатский, ул. Зеркальная	3715
2	:12	Для эксплуатации административного здания	Камчатский край, г.Петропавловск-Камчатский	5809
3	:18	для эксплуатации здания и складских помещений	Камчатский край, г.Петропавловск-Камчатский	1028

Изм.	Колуч	Лист	№док	П о д п .	Дата	Лист
						7
306/18-ПМТ						

13	:650	земельные участки, предназначенные для размещения производственных и административных зданий, строений, сооружений промышленности, коммунального хозяйства, материально-технического, продовольственного снабжения, сбыта и заготовок	Камчатский край, г.Петропавловск-Камчатский, ул. Зеркальная	1050
14	:652	земельные участки, предназначенные для размещения автомобильных дорог, полос отвода автомобильных дорог	Камчатский край, г.Петропавловск-Камчатский, ул. Владивостокская	240
15	:691	земельные участки объектов автомобильной инфраструктуры (дороги, улицы, проспекты, шоссе, проезды, переулки, мосты, остановки)	Камчатский край, г.Петропавловск-Камчатский, ул. Зеркальная	37544
16	694	земельные участки объектов автомобильной инфраструктуры (дороги, улицы, проспекты, шоссе, проезды, переулки, мосты, остановки)	Камчатский край, г.Петропавловск-Камчатский, пр-кт 50 лет Октября	45336
17	:8923	земельные участки объектов хранения транспорта, автозаправочных комплексов, пунктов мойки автомобилей (автомоек)	Камчатский край, г.Петропавловск-Камчатский	331
18	:8927	земельные участки объектов автомобильной инфраструктуры (дороги, улицы, проспекты, шоссе, проезды, переулки, мосты, остановки)	Камчатский край, г.Петропавловск-Камчатский	6063
19	:9120	земельные участки автостоянок открытого типа для временного хранения автотранспорта (гостевые автостоянки)	Камчатский край, г.Петропавловск-Камчатский	200
20	:12686	блокированных жилых домов	Камчатский край, г.Петропавловск-Камчатский	1033

Изм.	Колуч	Лист	№док	П о д п .	Дата	Лист
						9
306/18-ПМТ						

4	:334	для эксплуатации здания ТП-190 ул. Зеркальная	Камчатский край, г.Петропавловск-Камчатский, ул.Зеркальная, д.49	62
5	:356	для эксплуатации здания ТП-108 Туристический проезд	Камчатский край, г.Петропавловск-Камчатский, проезд Туристический, д. 25	75
6	:380	для размещения административных и офисных зданий, объектов образования, науки, здравоохранения и социального обеспечения, физической культуры и спорта, культуры, искусства, религии	Камчатский край, г.Петропавловск-Камчатский, ул.Зеркальная, д.49	3256
7	:404	земельные участки: многоквартирных жилых домов	Камчатский край, г.Петропавловск-Камчатский, проезд Туристический, д. 22	621
8	:466	крытая автостоянка (встроено-пристроенная, наземная, подземная), открытая автостоянка	Камчатский край, г.Петропавловск-Камчатский, проезд Туристический, д. 20	933
9	:501	под блокированную жилищную застройку	Камчатский край, г.Петропавловск-Камчатский, ул.Зеркальная, д.52	2320
10	:590	здание котельной и склада	Камчатский край, г.Петропавловск-Камчатский, ул. Владивостокская, д. 43/1	3332
11	:607	для эксплуатации здания склады	Камчатский край, г.Петропавловск-Камчатский, ул.Зеркальная, д. 62	2071
12	:641	земельные участки, предназначенные для размещения объектов торговли, общественного питания и бытового обслуживания	Камчатский край, г.Петропавловск-Камчатский, ул.Владивостокская	113

Изм.	Колуч	Лист	№док	П о д п .	Дата	Лист
						8
306/18-ПМТ						

21	:12702	земельные участки общего пользования, занятые площадями, набережными, скверами, бульварами, парками, аллеями, пляжи, водными объектами	Камчатский край, г.Петропавловск-Камчатский, ул.Зеркальная	21115
22	:12703	земельные участки религиозных объектов	Камчатский край, г.Петропавловск-Камчатский, ул.Зеркальная	1095
23	:12704	земельные участки религиозных объектов	Камчатский край, г.Петропавловск-Камчатский, ул.Зеркальная	8168
24	:13148	земельные участки спортивно-досуговых объектов	Камчатский край, г.Петропавловск-Камчатский, ул.Зеркальная	1308
25	:13491	земельные участки, предназначенные для размещения объектов торговли, общественного питания и бытового обслуживания	Камчатский край, г.Петропавловск-Камчатский, ул. Владивостокская	330
26	:13492	земельные участки, предназначенные для размещения объектов торговли, общественного питания и бытового обслуживания	Камчатский край, г.Петропавловск-Камчатский, ул. Владивостокская	1010
27	:14041(1)	земельные участки общего пользования, занятые площадями, набережными, скверами, бульварами, парками, аллеями, пляжами, водными объектами	Камчатский край, г.Петропавловск-Камчатский, ул.Зеркальная	1189
28	:14041(2)	земельные участки общего пользования, занятые площадями, набережными, скверами, бульварами, парками, аллеями, пляжами, водными объектами	Камчатский край, г.Петропавловск-Камчатский, ул.Зеркальная	1189

Изм.	Колуч	Лист	№док	П о д п .	Дата	Лист
						10
306/18-ПМТ						

29	:14197	земельные участки, предназначенные для размещения производственных и административных зданий, строений, сооружений промышленности, коммунального хозяйства, материально-технического, продовольственного снабжения, сбыта и заготовок	Камчатский край, г.Петропавловск-Камчатский, ул.Зеркальная	843
30	:14198(1)	земельные участки, предназначенные для размещения производственных и административных зданий, строений, сооружений промышленности, коммунального хозяйства, материально-технического, продовольственного снабжения, сбыта и заготовок	Камчатский край, г.Петропавловск-Камчатский, ул.Зеркальная	200
31	:14198(2)	земельные участки, предназначенные для размещения производственных и административных зданий, строений, сооружений промышленности, коммунального хозяйства, материально-технического, продовольственного снабжения, сбыта и заготовок	Камчатский край, г.Петропавловск-Камчатский, ул.Зеркальная	200

Изм.	Колуч.	Лист	№док	П о д п .	Дата	306/18-ПМТ	Лист
							11

инициатором и направляется одновременно с документами, необходимыми для принятия решения о подготовке документации по планировке территории, лицу, принимающему решение о подготовке документации по планировке территории. Задание на выполнение инженерных изысканий утверждается указанным лицом одновременно с принятием указанного решения.

Постановление Администрации ПКГО от 05.07.2018 г. № 1403 «О принятии решения о подготовке проекта межевания территории квартала № 21, части квартала № 20, части квартала № 22 планировочного подрайона 3.2.2. Жилой район - "Мишенный" Северного городского планировочного района (в границах улиц Владивостокская, Зеркальная и Туристический проезд) в Петропавловск-Камчатском городском округе» утверждено без проекта задания на выполнение инженерных изысканий.

Материалов инженерных изысканий, размещенных в информационных системах обеспечения градостроительной деятельности, федеральной государственной информационной системе территориального планирования, государственном фонде материалов и данных инженерных изысканий, Едином государственном фонде данных о состоянии окружающей среды, ее загрязнении, схемах комплексного использования и охраны водных объектов и государственном водном реестре, достаточно для разработки данного проекта межевания. Выполнение дополнительных инженерных изысканий, необходимых для подготовки данной документации по планировке территории, не потребовалось.

Границы образуемых земельных участков установлены с учетом сложившейся кадастровой ситуации на момент подготовки проекта межевания территории.

Координаты характерных точек границы образуемых земельных участков определены в системе, принятой для ведения государственного кадастрового учета, МСК-41 и приведены в таблице 4.

1.4 Перечень, сведения о площади и виде разрешенного использования образуемых земельных участков, в том числе возможные способы их образования

Перечень, сведения о площади и виде разрешенного использования образуемых земельных участков и возможные способы их образования приведены в таблице 4.

Таблица 4

Перечень, сведения о площади и виде разрешенного использования образуемых земельных участков, в том числе возможные способы их образования / Координаты характерных точек границ образуемых земельных участков

Условный номер земельного участка:	:ЗУ1
Вид разрешенного использования:	Земельные участки религиозных объектов

Изм.	Колуч.	Лист	№док	П о д п .	Дата	306/18-ПМТ	Лист
							13

32	:14385	Земельный участок объектов инженерной инфраструктуры (электростанции, подстанции, распределительные пункты, трансформаторы, центральные тепловые узлы, водопроводные и канализационные насосные станции, водозаборы, артезианские скважины, водонапорные сооружения, колодцы, локальные сооружения инженерного обеспечения, антенно-мачтовые сооружения, сооружения связи, телевидения, инженерные коммуникации и подобные объекты).	Камчатский край, г.Петропавловск-Камчатский, в северном городском планировочном районе	605
33	41:01:0000000:42	земельные участки объектов автомобильной инфраструктуры (дороги, улицы, проспекты, шоссе, проезды, переулки, мосты, остановки)	Камчатский край, г.Петропавловск-Камчатский, ул. Владивостокская	33843
34	:17	для эксплуатации здания прибороремонтного завода	Камчатский край, г.Петропавловск-Камчатский, ул. Зеркальная, д.47	4571

Доступ к земельным участкам, находящихся в границах данного проекта межевания осуществляется через земли общего пользования и через земельные участки с кадастровыми номерами 41:01:0010118:694, 41:01:0010118:691 и 41:01:0000000:42 – магистральные улицы и дороги городского значения.

В границах данного проекта межевания существуют стоящие на государственном кадастровом учете Охранные зоны:

- охранный зона линий и сооружений связи и линий и сооружений радиодиффузии с кадастровым номером 41:00-6.2;
- охранный зона инженерных коммуникаций с кадастровым номером 41:01-6.375;
- охранный зона инженерных коммуникаций с кадастровым номером 41:01-6.614;
- охранный зона инженерных коммуникаций с кадастровым номером 41:01-6.721;
- охранный зона инженерных коммуникаций с кадастровым номером 41:01-6.758.

Согласно Постановления Правительства РФ от 31 марта 2017 г. № 402, проект задания на выполнение инженерных изысканий составляется

Изм.	Колуч.	Лист	№док	П о д п .	Дата	306/18-ПМТ	Лист
							12

Территориальная зона:	C5 – зона размещения объектов религиозного назначения	
Функциональная зона	Общественно-деловая зона	
Способ образования земельного участка:	Земельный участок образуется из земель, государственная собственность на которые не разграничена	
Площадь земельного участка:	1362 кв. м	
Обозначение характерных точек границ	Координаты	
	X	Y
1	2	3
н1	563404,31	1412283,33
1	563403,52	1412284,37
2	563387,79	1412308,57
3	563381,44	1412307,86
н2	563374,01	1412317,93
н3	563353,05	1412303,33
н4	563379,91	1412264,84
н1	563404,31	1412283,33

Условный номер земельного участка:	:ЗУ2	
Вид разрешенного использования:	Земельные участки, предназначенные для размещения объектов торговли, общественного питания и бытового обслуживания	
Территориальная зона:	Ж4 – зона смешанной жилой застройки	
Функциональная зона	Жилая зона	
Способ образования земельного участка:	Земельный участок образуется путем перераспределения земельного участка с кадастровым номером 41:01:0010118:1 и земель, государственная собственность на которые не разграничена (:Т/П1)	
Площадь земельного участка:	434 кв. м	
Обозначение характерных точек границ	Координаты	
	X	Y
1	2	3
1	563500,51	1412361,86
н5	563503,10	1412363,92
н42	563499,72	1412370,79
н43	563493,46	1412377,67
н7	563473,24	1412361,35
5	563475,11	1412359,26
6	563484,00	1412348,34
7	563487,25	1412351,00
1	563500,51	1412361,86

Условный номер земельного участка:	:ЗУ3
------------------------------------	------

Изм.	Колуч.	Лист	№док	П о д п .	Дата	306/18-ПМТ	Лист
							14

Вид разрешенного использования:	Земельные участки объектов инженерной инфраструктуры (электростанции, подстанции, распределительные пункты, трансформаторы, центральные тепловые узлы, водопроводные и канализационные насосные станции, водозаборы, артезианские скважины, водонапорные сооружения, колодцы, локальные сооружения инженерного обеспечения, антенно-мачтовые сооружения связи, телевидения, инженерные коммуникации и подобные объекты)	
Территориальная зона:	Ж4 – зона смешанной жилой застройки	
Функциональная зона:	Жилая зона	
Способ образования земельного участка:	Земельный участок образуется из земель, государственная собственность на которые не разграничена	
Площадь земельного участка:	82 кв. м	
Обозначение характерных точек границ	Координаты	
	X	Y
1	2	3
н8	563537,42	1412346,17
н9	563546,37	1412353,18
н10	563541,55	1412358,89
н11	563532,88	1412351,57
н8	563537,42	1412346,17

Условный номер земельного участка:	:ЗУ4	
Вид разрешенного использования:	Земельные участки многоквартирных жилых домов	
Территориальная зона:	Ж4 – зона смешанной жилой застройки	
Функциональная зона:	Жилая зона	
Способ образования земельного участка:	Земельный участок образуется из земель, государственная собственность на которые не разграничена	
Площадь земельного участка:	1200 кв. м	
Обозначение характерных точек границ	Координаты	
	X	Y
1	2	3
н12	563546,76	1412363,29
3	563520,75	1412395,49
н13	563518,73	1412398,06
н6	563498,01	1412381,34
н14	563526,29	1412346,00

Изм.	Колуч	Лист	№док	Подп.	Дата	306/18-ПМТ	Лист 15
------	-------	------	------	-------	------	------------	---------

1	2	3
1	563608,90	1411989,96
2	563600,52	1411999,44
3	563592,89	1411992,71
4	563600,90	1411982,89
1	563608,90	1411989,96

Условный номер земельного участка:	:ЗУ7	
Вид разрешенного использования:	Для эксплуатации здания прибороремонтного завода	
Территориальная зона:	Ц4 – зона общественно-делового центра местного значения	
Функциональная зона:	Общественно-деловая зона	
Способ образования земельного участка:	Земельный участок образуется путем перераспределения земельного участка с кадастровым номером 41:01:0010118:17 и земель, государственная собственность на которые не разграничена (:Т/п1)	
Площадь земельного участка:	5485 кв. м	

Обозначение характерных точек границ	Координаты	
	X	Y
1	2	3
1	563641,35	1412032,16
2	563640,96	1412035,21
3	563640,07	1412042,24
4	563631,05	1412053,53
н19	563614,51	1412111,51
5	563594,37	1412094,58
6	563589,32	1412090,25
7	563585,15	1412086,66
8	563566,98	1412071,06
9	563554,25	1412059,56
10	563544,06	1412047,57
11	563586,62	1412000,39
12	563618,87	1412029,38
13	563624,14	1412023,33
14	563625,46	1412024,49
15	563628,59	1412020,93
1	563641,35	1412032,16

Условный номер земельного участка:	:ЗУ8	
Вид разрешенного использования:	Земельные участки объектов бытового обслуживания населения	
Территориальная зона:	Ц4 – зона общественно-делового центра местного значения	
Функциональная зона:	Общественно-деловая зона	

Изм.	Колуч	Лист	№док	Подп.	Дата	306/18-ПМТ	Лист 17
------	-------	------	------	-------	------	------------	---------

н11	563532,88	1412351,57
н10	563541,55	1412358,89
н12	563546,76	1412363,29

Условный номер земельного участка:	:ЗУ5	
Вид разрешенного использования:	Земельные участки многоквартирных жилых домов	
Территориальная зона:	Ж4 – зона смешанной жилой застройки	
Функциональная зона:	Жилая зона	
Способ образования земельного участка:	Земельный участок образуется из земель, государственная собственность на которые не разграничена	
Площадь земельного участка:	1904 кв. м	
Обозначение характерных точек границ	Координаты	
	X	Y
1	2	3
4	563588,66	1412311,43
н63	563556,57	1412351,15
н64	563524,80	1412325,62
3	563560,27	1412292,48
н62	563562,66	1412290,04
4	563588,66	1412311,43

Условный номер земельного участка:	:ЗУ6	
Вид разрешенного использования:	Земельные участки объектов инженерной инфраструктуры (электростанции, подстанции, распределительные пункты, трансформаторы, центральные тепловые узлы, водопроводные и канализационные насосные станции, водозаборы, артезианские скважины, водонапорные сооружения, колодцы, локальные сооружения инженерного обеспечения, антенно-мачтовые сооружения связи, телевидения, инженерные коммуникации и подобные объекты)	
Территориальная зона:	Ц4 – зона общественно-делового центра местного значения	
Функциональная зона:	Общественно-деловая зона	
Способ образования земельного участка:	Земельный участок образуется из земель, государственная собственность на которые не разграничена	
Площадь земельного участка:	132 кв. м	
Обозначение характерных точек границ	Координаты	
	X	Y

Изм.	Колуч	Лист	№док	Подп.	Дата	306/18-ПМТ	Лист 16
------	-------	------	------	-------	------	------------	---------

Способ образования земельного участка:	Земельный участок образуется из земель, государственная собственность на которые не разграничена	
Площадь земельного участка:	235 кв. м	

Обозначение характерных точек границ	Координаты	
	X	Y
1	2	3
н20	563763,88	1411952,98
н21	563757,73	1411962,94
н22	563752,36	1411965,06
н23	563746,16	1411962,32
н48	563745,24	1411954,45
1	563754,08	1411944,37
н20	563763,88	1411952,98

Условный номер земельного участка:	:ЗУ9	
Вид разрешенного использования:	Земельные участки зданий и сооружений котельных	
Территориальная зона:	Ц4 – зона общественно-делового центра местного значения	
Функциональная зона:	Общественно-деловая зона	
Способ образования земельного участка:	Земельный участок образуется из земель, государственная собственность на которые не разграничена	
Площадь земельного участка:	1712 кв. м	

Обозначение характерных точек границ	Координаты	
	X	Y
1	2	3
1	563835,07	1412019,51
н24	563828,61	1412027,61
н25	563791,47	1412038,79
4	563780,32	1412028,96
3	563772,85	1412022,39
2	563798,67	1411993,71
н27	563802,10	1411989,05
3	563826,94	1412007,35
1	563835,07	1412019,51

Условный номер земельного участка:	:ЗУ10	
Вид разрешенного использования:	Земельные участки отдельно стоящих многоквартирных и двухквартирных домов (согласно пункту 3 части 14 статьи 14 «Правилам землепользования и застройки Петропавловск-Камчатского городского округа»)	

Изм.	Колуч	Лист	№док	Подп.	Дата	306/18-ПМТ	Лист 18
------	-------	------	------	-------	------	------------	---------

Территориальная зона:	Ц4 – зона общественно-делового центра местного значения	
Функциональная зона	Общественно-деловая зона	
Способ образования земельного участка:	Земельный участок образуется из земель, государственная собственность на которые не разграничена	
Площадь земельного участка:	905 кв. м	
Обозначение характерных точек границ	Координаты	
	X	Y
1	2	3
n28	563779,61	1412088,98
n29	563748,15	1412128,34
n30	563735,89	1412112,36
1	563741,91	1412105,18
2	563764,54	1412078,19
n28	563779,61	1412088,98

Условный номер земельного участка:	:3У11	
Вид разрешенного использования:	Земельные участки многоквартирных жилых домов	
Территориальная зона:	Ж5 – зона застройки многоэтажными жилыми домами	
Функциональная зона	Жилая зона	
Способ образования земельного участка:	Земельный участок образуется из земель, государственная собственность на которые не разграничена	
Площадь земельного участка:	2833 кв. м	
Обозначение характерных точек границ	Координаты	
	X	Y
1	2	3
n31	563885,45	1412054,46
n32	563826,81	1412129,94
n33	563805,70	1412111,79
n34	563860,78	1412034,67
n35	563869,89	1412041,37
n31	563885,45	1412054,46

Условный номер земельного участка:	:3У12	
Вид разрешенного использования:	Земельные участки отдельно стоящих многоквартирных и двухквартирных домов (согласно пункту 3 части 14 статьи 14 «Правил землепользования и застройки Петропавловск-Камчатского городского округа»)	
Территориальная зона:	Ц4 – зона общественно-делового центра местного значения	
Функциональная зона	Общественно-деловая зона	

Изм.	Колуч	Лист	Недоп	П о д п .	Дата	Лист
						19
306/18-ПМТ						

n14	563818,32	1412135,09
n15	563759,01	1412210,63
n16	563738,78	1412194,25
3	563745,64	1412185,59
4	563751,66	1412178,47
n15	563800,38	1412119,46
n14	563818,32	1412135,09

Условный номер земельного участка:	:3У15	
Вид разрешенного использования:	Земельные участки многоквартирных жилых домов	
Территориальная зона:	Ж4 – зона смешанной жилой застройки	
Функциональная зона	Жилая зона	
Способ образования земельного участка:	Земельный участок образуется из земель, государственная собственность на которые не разграничена	
Площадь земельного участка:	1181 кв. м	
Обозначение характерных точек границ	Координаты	
	X	Y
1	2	3
n40	563768,01	1412143,25
1	563745,49	1412173,24
2	563739,50	1412180,32
n48	563719,44	1412164,15
n49	563725,21	1412157,03
n29	563748,15	1412128,34
n40	563768,01	1412143,25

Условный номер земельного участка:	:3У16	
Вид разрешенного использования:	Земельные участки многоквартирных жилых домов	
Территориальная зона:	Ж4 – зона смешанной жилой застройки	
Функциональная зона	Жилая зона	
Способ образования земельного участка:	Земельный участок образуется из земель, государственная собственность на которые не разграничена	
Площадь земельного участка:	756 кв. м	
Обозначение характерных точек границ	Координаты	
	X	Y
1	2	3
1	563685,39	1412237,27
n50	563669,26	1412258,85
n51	563646,18	1412241,28
n52	563653,85	1412231,73
n53	563662,14	1412223,01
2	563670,83	1412225,47

Изм.	Колуч	Лист	Недоп	П о д п .	Дата	Лист
						21
306/18-ПМТ						

Способ образования земельного участка:	Земельный участок образуется из земель, государственная собственность на которые не разграничена	
Площадь земельного участка:	1000 кв. м	
Обозначение характерных точек границ	Координаты	
	X	Y
1	2	3
n36	563799,43	1412064,16
n28	563779,61	1412088,98
2	563764,54	1412078,19
n37	563755,31	1412070,70
n38	563778,20	1412044,16
n36	563799,43	1412064,16

Условный номер земельного участка:	:3У13	
Вид разрешенного использования:	Земельные участки многоквартирных жилых домов	
Территориальная зона:	Ж4 – зона смешанной жилой застройки	
Функциональная зона	Жилая зона	
Способ образования земельного участка:	Земельный участок образуется из земель, государственная собственность на которые не разграничена	
Площадь земельного участка:	1232 кв. м	
Обозначение характерных точек границ	Координаты	
	X	Y
1	2	3
n39	563798,43	1412105,54
n40	563768,01	1412143,25
n29	563748,15	1412128,34
n28	563779,61	1412088,98
n39	563798,43	1412105,54

Условный номер земельного участка:	:3У14	
Вид разрешенного использования:	Земельные участки многоквартирных жилых домов	
Территориальная зона:	Ж4 – зона смешанной жилой застройки	
Функциональная зона	Жилая зона	
Способ образования земельного участка:	Земельный участок образуется из земель, государственная собственность на которые не разграничена	
Площадь земельного участка:	2408 кв. м	
Обозначение характерных точек границ	Координаты	
	X	Y
1	2	3

Изм.	Колуч	Лист	Недоп	П о д п .	Дата	Лист
						20
306/18-ПМТ						

1	563685,39	1412237,27
---	-----------	------------

Условный номер земельного участка:	:3У17	
Вид разрешенного использования:	Земельные участки многоквартирных жилых домов	
Территориальная зона:	Ж4 – зона смешанной жилой застройки	
Функциональная зона	Жилая зона	
Способ образования земельного участка:	Земельный участок образуется из земель, государственная собственность на которые не разграничена	
Площадь земельного участка:	1334 кв. м	
Обозначение характерных точек границ	Координаты	
	X	Y
1	2	3
n52	563653,85	1412231,73
n51	563646,18	1412241,28
n54	563624,24	1412268,49
1	563601,36	1412250,44
2	563632,04	1412215,02
3	563651,13	1412229,39
n52	563653,85	1412231,73

Условный номер земельного участка:	:3У18	
Вид разрешенного использования:	Земельные участки многоквартирных жилых домов	
Территориальная зона:	Ж4 – зона смешанной жилой застройки	
Функциональная зона	Жилая зона	
Способ образования земельного участка:	Земельный участок образуется из земель, государственная собственность на которые не разграничена	
Площадь земельного участка:	1153 кв. м	
Обозначение характерных точек границ	Координаты	
	X	Y
1	2	3
n50	563669,26	1412258,85
n55	563652,13	1412280,24
n56	563613,35	1412281,67
n54	563624,24	1412268,49
n51	563646,18	1412241,28
n50	563669,26	1412258,85

Условный номер земельного участка:	:3У19	
Вид разрешенного использования:	Земельные участки многоквартирных жилых домов	
Территориальная зона:	Ж4 – зона смешанной жилой застройки	

Изм.	Колуч	Лист	Недоп	П о д п .	Дата	Лист
						22
306/18-ПМТ						

Функциональная зона	Жилая зона	
Способ образования земельного участка:	Земельный участок образуется из земель, государственная собственность на которые не разграничена	
Площадь земельного участка:	918 кв. м	
Обозначение характерных точек границ	Координаты	
	X	Y
1	2	3
н57	563624,59	1412311,15
н58	563615,66	1412322,70
н59	563606,69	1412332,40
2	563603,26	1412329,58
1	563603,96	1412328,73
4	563588,66	1412311,43
н60	563601,10	1412296,71
н61	563636,62	1412295,60
н57	563624,59	1412311,15

Условный номер земельного участка:	:3У20	
Вид разрешенного использования:	Земельные участки многоквартирных жилых домов	
Территориальная зона:	Ж4 – зона смешанной жилой застройки	
Функциональная зона	Жилая зона	
Способ образования земельного участка:	Земельный участок образуется из земель, государственная собственность на которые не разграничена	
Площадь земельного участка:	1745 кв. м	
Обозначение характерных точек границ	Координаты	
	X	Y
1	2	3
н54	563624,24	1412268,49
н56	563610,56	1412285,04
н60	563603,47	1412293,91
4	563588,66	1412311,43
н62	563562,66	1412290,04
1	563601,36	1412250,44
н54	563624,24	1412268,49

Условный номер земельного участка:	:501:3У21	
Вид разрешенного использования:	Под блокированную жилищную застройку	
Территориальная зона:	Ж4 – зона смешанной жилой застройки	
Функциональная зона	Жилая зона	

Изм.	Колуч.	Лист	№ док.	П о д п .	Дата	306/18-ПМТ	Лист 23
------	--------	------	--------	-----------	------	------------	---------

Таблица 5
Координаты красных линий в границах территории квартала № 21, части квартала № 20, части квартала № 22 планировочного подрайона 3.2.2. Жилой район - "Мишенный" Северного городского планировочного района (в границах улиц Владивостокская, Зеркальная и Туристический проезд) в Петропавловск-Камчатском городском округе

№	X (м)	Y (м)
1	563809,45	1411731,61
2	563800,72	1411751,01
3	563791,68	1411781,62
4	563766,36	1411824,33
5	563702,32	1411919,43
6	563687,35	1411946,06
7	563682,24	1411955,16
8	563676,92	1411966,50
9	563652,50	1412018,61
10	563624,58	1412083,65
11	563617,12	1412113,81
12	563543,63	1412049,33
13	563608,96	1411969,53
14	563809,45	1411731,61
15	563613,84	1412127,11
16	563604,03	1412171,49
17	563599,59	1412186,68
18	563593,22	1412199,02
19	563584,27	1412211,94
20	563565,46	1412231,87
21	563521,48	1412274,47
22	563479,84	1412312,07
23	563472,22	1412315,58
24	563416,78	1412313,03
25	563370,40	1412318,34
26	563336,02	1412332,12
27	563353,05	1412303,33
28	563379,91	1412264,84
29	563463,06	1412152,24
30	563506,12	1412094,93
31	563535,61	1412059,08
32	563613,84	1412127,11
33	563741,05	1411933,54
34	563714,92	1411977,99
35	563725,36	1411973,47
36	563757,73	1411962,94
37	563770,60	1411958,90
38	563781,51	1411971,20
39	563730,29	1411986,55

Изм.	Колуч.	Лист	№ док.	П о д п .	Дата	306/18-ПМТ	Лист 25
------	--------	------	--------	-----------	------	------------	---------

Способ образования земельного участка:	Земельный участок образуется путем деления земельного участка с кадастровым номером 41:01:0010118:501	
Площадь земельного участка:	1090 кв. м	
Обозначение характерных точек границ	Координаты	
	X	Y
1	2	3
1	563603,96	1412328,73
2	563603,26	1412329,58
н65	563573,99	1412364,38
н63	563556,57	1412351,15
4	563588,66	1412311,43
1	563603,96	1412328,73

Условный номер земельного участка:	:501:3У22	
Вид разрешенного использования:	Под блокированную жилищную застройку	
Территориальная зона:	Ж4 – зона смешанной жилой застройки	
Функциональная зона	Жилая зона	
Способ образования земельного участка:	Земельный участок образуется путем деления земельного участка с кадастровым номером 41:01:0010118:501.	
Площадь земельного участка:	1230 кв. м	
Обозначение характерных точек границ	Координаты	
	X	Y
1	2	3
н65	563573,99	1412364,38
5	563539,24	1412405,69
6	563536,30	1412409,18
3	563520,75	1412395,49
н63	563556,57	1412351,15
н65	563573,99	1412364,38

В данном проекте межевания предусмотрены красные линии.

- В соответствии со Схемой транспортной инфраструктуры Генерального плана Петропавловск-Камчатского Городского округа, рассматриваемая территория располагается в границах красных линий магистральной улицы городского значения: ул. Владивостокская, проезд Туристический, магистральной дороги городского значения ул. Зеркальная и автодороги местного значения.

- Согласно письму от Управление архитектуры, градостроительства и земельных отношений администрации Петропавловск-Камчатского городского округа № 010801/6290/18 от 24.09.2018 (Приложение 2.3).

Координаты красных линий, предусмотренные в данном проекте межевания приведены в таблице 5.

Изм.	Колуч.	Лист	№ док.	П о д п .	Дата	306/18-ПМТ	Лист 24
------	--------	------	--------	-----------	------	------------	---------

40	563714,52	1411994,47
41	563704,27	1412002,42
42	563689,00	1412034,99
43	563662,62	1412096,42
44	563653,24	1412128,39
45	563637,95	1412200,39
46	563632,04	1412215,02
47	563601,49	1412250,56
48	563562,66	1412290,04
49	563524,80	1412325,62
50	563503,19	1412345,82
51	563471,57	1412358,76
52	563473,24	1412361,35
53	563515,03	1412395,08
54	563563,56	1412328,26
55	563600,09	1412282,29
56	563645,75	1412280,15
57	563649,22	1412278,28
58	563672,65	1412249,01
59	563681,32	1412245,06
60	563690,37	1412245,28
61	563714,54	1412248,55
62	563723,83	1412245,90
63	563731,53	1412241,32
64	563743,49	1412230,28
65	563807,61	1412148,74
66	563854,22	1412089,30
67	563879,89	1412053,73
68	563647,79	1412295,05
69	563608,17	1412296,49
70	563575,51	1412337,34
71	563522,03	1412410,97

1.5 Заключение

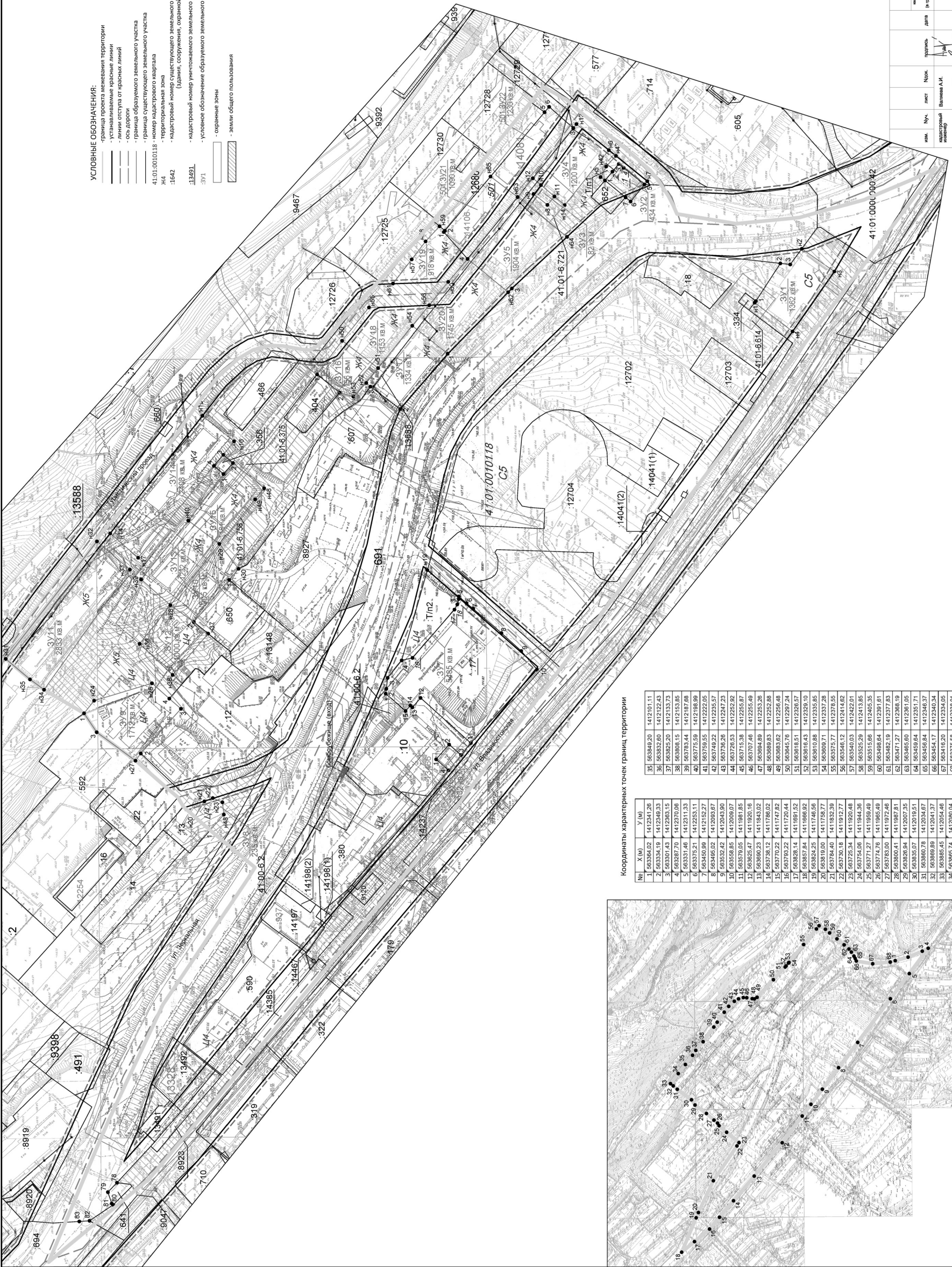
В результате планировки территории квартала № 21, части квартала № 20, части квартала № 22 планировочного подрайона 3.2.2. Жилой район - "Мишенный" Северного городского планировочного района (в границах улиц Владивостокская, Зеркальная и Туристический проезд) в Петропавловск-Камчатском городском округе, сформировано двадцать два вновь образуемых земельных участка с условными номерами :3У1, :3У2, :3У3, :3У4, :3У5, :3У6, :3У7, :3У8, :3У9, :3У10, :3У11, :3У12, :3У13, :3У14, :3У15, :3У16, :3У17, :3У18, :3У19, :3У20, :501:3У21, :501:3У22 (приложение 2.1). Перечень, координаты, сведения о площади и виде разрешенного использования вновь образуемых земельных участков и возможные способы их образования приведены в таблице 4.

В границах данного проекта межевания предусмотрены красные линии, координаты которых приведены в таблице 5.

Изм.	Колуч.	Лист	№ док.	П о д п .	Дата	306/18-ПМТ	Лист 26
------	--------	------	--------	-----------	------	------------	---------

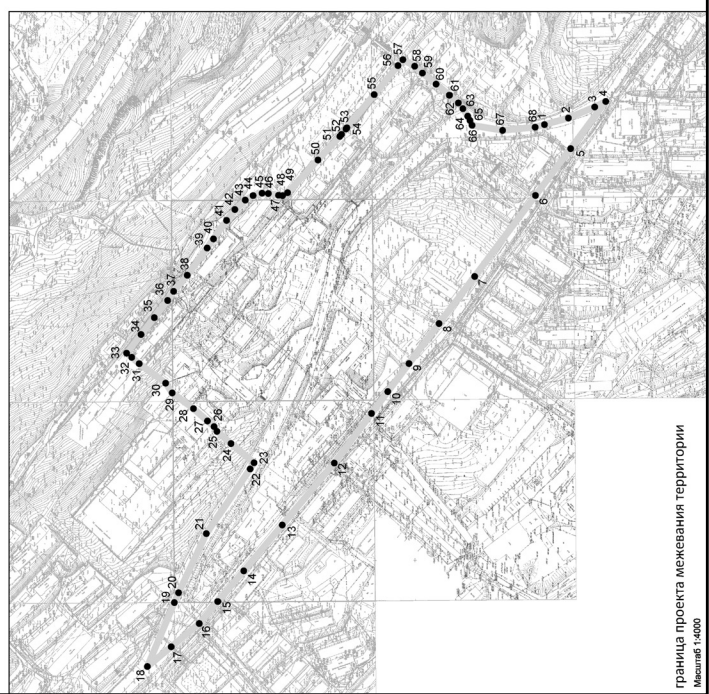
Приложение 2

- УСЛОВНЫЕ ОБОЗНАЧЕНИЯ:**
- граница проекта межевания территории
 - устанавливаемые красные линии
 - ось дороги
 - граница образуемого земельного участка
 - граница существующего земельного участка
 - 41.01.0010118 - номер кадастрового квартала
 - территория в охр. зоне
 - кадастровый номер существующего земельного участка (здания, сооружения, охранной зоны)
 - условное обозначение образуемого земельного участка
 - охранные зоны
 - земли общего пользования



Координаты характерных точек границ территории

№	X (м)	Y (м)
1	563849.20	1412101.11
2	563834.19	1412249.33
3	563825.20	1412133.73
4	563827.70	1412370.06
5	563831.46	1412311.33
6	563875.21	1412253.11
7	563849.99	1412152.27
8	563846.02	1412093.87
9	563852.42	1412043.90
10	563858.85	1412009.07
11	563870.05	1411981.85
12	563826.47	1411920.16
13	563860.23	1411843.02
14	563878.12	1411786.02
15	563870.22	1411747.82
16	563879.22	1411720.44
17	563898.14	1411691.52
18	563857.84	1411668.92
19	563824.25	1411746.56
20	563819.00	1411738.77
21	563844.40	1411632.39
22	563840.18	1411612.77
23	563874.06	1411620.48
24	563874.06	1411644.36
25	563871.27	1411689.49
26	563874.76	1411685.49
27	563873.00	1411677.46
28	563860.41	1411687.81
29	563859.94	1412007.35
30	563860.07	1412019.51
31	563860.78	1412034.87
32	563868.89	1412041.37
33	563865.45	1412054.46
34	563865.74	1412080.04
35	563849.20	1412101.11
36	563832.60	1412122.43
37	563825.20	1412133.73
38	563808.15	1412153.85
39	563883.44	1412181.68
40	563875.59	1412198.99
41	563859.55	1412222.05
42	563849.22	1412235.57
43	563838.26	1412247.23
44	563826.53	1412252.92
45	563815.38	1412255.87
46	563807.48	1412255.49
47	563804.89	1412253.26
48	563809.83	1412252.86
49	563803.62	1412254.46
50	563845.76	1412267.24
51	563818.51	1412326.57
52	563816.43	1412329.10
53	563809.71	1412337.28
54	563809.71	1412337.28
55	563875.77	1412378.55
56	563846.12	1412414.82
57	563840.03	1412422.01
58	563825.29	1412413.85
59	563815.66	1412405.35
60	563808.64	1412391.61
61	563871.27	1412377.63
62	563865.60	1412361.05
63	563865.60	1412361.05
64	563858.84	1412351.71
65	563858.84	1412349.37
66	563816.20	1412334.05
67	563816.20	1412334.05
68	563875.58	1412339.01



№	И.п.	Ф.п.	М.п.	Подпись	Дата
	Иванов	Иванов	Иванов		
№	И.п.	Ф.п.	М.п.	Подпись	Дата
	Иванов	Иванов	Иванов		
№	И.п.	Ф.п.	М.п.	Подпись	Дата
	Иванов	Иванов	Иванов		

308/6-ПМТ		Приложение 2.1	
карта № 21, часть квартала № 20, часть квартала № 22, расположенного в границах территории, образуемой проектом межевания территории, кадастровый номер территории 41.01.0010118		Лист 1	
Чертёж межевания территории		Лист 1	
Масштаб 1:100		ООО «Специализированный проект»	
Исполнитель: Валеева А.И.		Масштаб 1:100	
Генеральный директор: Герасимов П.В.			
Директор: Яковлев И.Г.			

ИНФОРМАЦИЯ О ПОМЕЩЕНИЯХ**принадлежащих АО «Единая городская недвижимость»
и предлагаемых к продаже, а также к сдаче в аренду по состоянию на 01 ноября 2020 года****Акционерное общество «Единая городская недвижимость»
сообщает о наличии объектов недвижимости, предлагаемых к продаже по рыночной стоимости:**

№	Адрес	Наименование объекта	Общая площадь	Примечание	Ориентировочная стоимость объектов с НДС*
1	г. Петропавловск-Камчатский, ул. Лермонтова, д. 14а	нежилые помещения первого этажа в жилом доме	68,3 кв.м.	Имеется отдельный вход.	2 170 000 рублей
2	г. Петропавловск-Камчатский, ул. Лермонтова, д. 24а	нежилые помещения цокольного этажа в жилом доме	122,4 кв.м.	Имеется отдельный вход.	2 000 000 рублей
3	г. Петропавловск-Камчатский, ул. Горького, д. 16	нежилые помещения цокольного этажа в жилом доме	81,4 кв. м.	Имеется отдельный вход	2 780 000 рублей

ПРИМЕЧАНИЕ:

Рыночная стоимость объектов недвижимого имущества определена на основании соответствующих отчетов об оценке рыночной стоимости.
По вопросам предоставления заявлений на заключение договоров купли-продажи просьба обращаться по адресу: г. Петропавловск-Камчатский, ул. Кирдищева, д. 4, район «БАМ», офис АО «Единая городская недвижимость» (телефон для справок: 27-40-72).

**Акционерное общество «Единая городская недвижимость»
сообщает о наличии объектов недвижимости, предлагаемых в аренду по рыночной стоимости:**

№	Адрес	Наименование объекта	Общая площадь (кв.м.)	Примечание	Ориентировочная стоимость арендной платы в месяц с НДС*
1	г. Петропавловск-Камчатский, пр. 50 лет Октября, д. 35	Нежилые помещения первого этажа	80,7 кв.м.	Имеется отдельный вход.	92 300 рублей
2	г. Петропавловск-Камчатский, ул. Автомобилистов, д. 1	Нежилые помещения цокольного этажа	30,8 кв.м.	Имеется отдельный вход в цокольный этаж. Рядом с дорогой.	20 100 рублей
		Нежилые помещения цокольного этажа	59,9 кв.м.	Имеется отдельный вход в цокольный этаж. Рядом с дорогой.	30 500 рублей
3	г. Петропавловск-Камчатский, ул. Горького, д. 16	Нежилые помещения цокольного этажа в жилом доме	81,4 кв.м.	Имеется отдельный вход.	31 000 рублей
4	г. Петропавловск-Камчатский, ул. Тушканова, д. 7	Нежилые помещения цокольного этажа	245,8 кв.м.	Состояние удовлетворительное. Имеется отдельный вход.	77 000 рублей
5	г. Петропавловск-Камчатский, ул. Ленинградская, д. 72	Нежилые помещения первого этажа	134 кв.м.	Состояние удовлетворительное. Вход через подъезд.	77 000 рублей
6	г. Петропавловск-Камчатский, ул. Ленинградская, д. 74/1	Подвальное помещение в административном здании	246,26 кв.м.	Имеется отдельный вход. Состояние удовлетворительное.	103 500 рублей
7	г. Петропавловск-Камчатский, ул. Петропавловское шоссе, д. 35	Нежилые помещения первого этажа в здании	1 031,23 кв.м.	Имеется отдельный вход.	156 руб. 1 кв.м. 456 руб. 1 кв.м.
		Нежилые помещения второго этажа в здании	878,90 кв.м.	Имеется отдельный вход.	312 руб. 1 кв.м. 156 руб. 1 кв.м.
8	г. Петропавловск-Камчатский, ул. Лермонтова, д. 24а	Нежилые помещения цокольного этажа в жилом доме	122,4 кв.м.	Имеется отдельный вход.	10 651,74 рубль
9	г. Петропавловск-Камчатский, ул. Океанская, д. 111	Нежилые помещения цокольного этажа	142,5 кв.м.	Имеется отдельный вход.	23 830,28 рублей
10	г. Петропавловск-Камчатский, ул. Петропавловское шоссе, д. 23	Нежилые помещения цокольного этажа	45,3 кв.м.	Имеется отдельный вход.	19 348,54 рублей
11	г. Петропавловск-Камчатский, ул. Ленинградская, д. 74	Нежилые помещения цокольного этажа	106,2 кв.м.	Планируется к освобождению. Имеется отдельный вход. Состояние удовлетворительное.	
12	г. Петропавловск-Камчатский, пр. 50 лет Октября, д. 9/5	Нежилые помещения цокольного этажа	66,0 кв.м.	Планируется к освобождению. Имеется отдельный вход. Состояние удовлетворительное.	

К сведению предпринимателей и юридических лиц: АО «Единая городская недвижимость» предлагает в аренду открытую площадку по адресу: ул. Ленинградская, д. 74/1, рядом «Центром муниципальных услуг». Общая площадь территории 3333 кв.м.

Актуальную информацию о пустующих помещениях Вы можете узнать на официальном сайте Общества в сети интернет: www.oaogpn.ru

ПРИМЕЧАНИЕ:

Ставка арендной платы за один квадратный метр устанавливается на основании отчета об оценке рыночной стоимости арендной платы. Коммунальные и эксплуатационные расходы не включены в ставку арендной платы и оплачиваются арендатором самостоятельно на основании договоров с поставщиками соответствующих услуг.

* Обращаем внимание, что указанная в настоящем сообщении арендная плата, а также стоимость объектов недвижимости носит исключительно информационный характер и не является публичной офертой в соответствии с п.2 ст. 437 Гражданского кодекса РФ.

По вопросам предоставления заявлений на заключение договоров аренды просьба обращаться по адресу: г. Петропавловск-Камчатский, ул. Кирдищева, д.4, район «БАМ», офис АО «Единая городская недвижимость» (телефон для справок: 27-40-72).

СПИСОК**свободных помещений АО «Дирекция по эксплуатации зданий»,
предлагаемых в аренду на 03.11.2020 г.****Акционерное общество «Дирекция по эксплуатации зданий» сообщает о наличии
свободных помещений, предлагаемых в аренду в г. Петропавловске-Камчатском по следующим адресам:**

Адрес:	Наименование объекта	№ кабинета	Площадь	Арендная плата в месяц	Описание объекта
пр. 50 лет Октября, 17	нежилые помещения поз. № 29 третьего этажа коммерческого центра		14.4	14 906.59	Помещение свободного назначения. Оплата: аренда + электроэнергия.
пр. 50 лет Октября, 4	нежилые помещения третьего этажа поз. № 6 в здании общежития	304	19.2	17 411.33	Помещение свободного назначения. Оплата: аренда + электроэнергия.
пр. 50 лет Октября, 4	нежилые помещения третьего этажа поз. № 4 в здании общежития	306	18.9	17 527.48	Помещение свободного назначения. Оплата: аренда + электроэнергия.
пр. 50 лет Октября, 4	нежилое помещение пятого этажа поз. 3 в здании	512	38.5	34 534.50	Помещение свободного назначения. Оплата: аренда + электроэнергия.
пр. 50 лет Октября, 4	неж. помещ. 26 пятого этажа в здании	525	18.6	17 967.60	Помещение свободного назначения. Оплата: аренда + электроэнергия.
ул. Ленинградская, 100	неж. помещ. поз. 25 подвала в здании Дома Быта «Камчатка»	018	14.3	16 404.39	Оплата: аренда + электроэнергия.
ул. Ленинградская, 100	нежилое помещение второго этажа поз. № 42 в здании «Дома быта»	киоск	7.4	9020.60	Киоск в фойе 2 этажа. Аренда + электроэнергия.
ул. Ленинградская, 100	нежилые помещения второго этажа часть поз. № 10	222	9.5	5 317.34	Оплата: аренда + электроэнергия. Складское, со стеллажами
ул. Ленинградская, 100	нежилые помещения второго этажа часть поз. № 8 (офис № 1)	223	7.95	11 416.20	Меблированный мини-офис. Аренда: все включено.
ул. Ленинградская, 100	нежилые помещения третьего этажа поз. №№ 38 в здании «Дома быта»	307	35.2	45 043.33	Оплата: аренда + электроэнергия.

Адрес:	Наименование объекта	№ кабинета	Площадь	Арендная плата в месяц	Описание объекта
ул. Ленинградская, 100	нежилые помещения четвертого этажа поз. №№ 40-43 в здании «Дома быта»	403	38.3	41969.52	Помещение свободного назначения с ремонтом. Оплата: аренда + электроэнергия. С водой. Состоит из двух кабинетов.
ул. Ленинградская, 100	нежилое помещения четвертого этажа в здании ДБ «Камчатка» (состояние: в ремонте по 31.01.2021 г., заключение предварительного договора аренды)	404 мини салоны №№ 1-6	от 12,0 до 20,0	от 1150,0 руб/кв.м.	Помещение под услуги красоты. Аренда все включено. Дизайнерский ремонт. С водой.
ул. Ленинградская, 100	поз. 25 четвертого этажа в здании ДБ «Камчатка»	405 офис № 1	9.25	12 140.63	Меблированный мини-офис. Аренда: все включено.
ул. Ленинградская, 100	часть нежилого помещения поз. 25 четвертого этажа общей площадью 177,6 кв.м.	405 офис № 2	8.73	11458.13	Меблированный мини-офис. Аренда: все включено.
ул. Ленинградская, 100	поз. 25 четвертого этажа в здании ДБ «Камчатка»	405 офис № 5	13.35	16 500.60	Меблированный мини-офис. Аренда: все включено.
ул. Ленинградская, 100	часть нежилого помещения поз. 25 четвертого этажа общей площадью 177,6 кв.м.	405 офис № 6	13.4	16562.40	Меблированный мини-офис. Аренда: все включено.
ул. Ленинградская, 100	поз. 25 четвертого этажа в здании ДБ «Камчатка»	406/2 офис № 8	5.36	7 035.00	Меблированный мини-офис. Аренда: все включено.
ул. Ленинградская, 100	поз. 25 четвертого этажа в здании ДБ «Камчатка»	406/2 офис № 12	6.52	8 557.50	Меблированный мини-офис. Аренда: все включено.
ул. Ленинградская, 100	поз. 25 четвертого этажа в здании ДБ «Камчатка»	406/2 офис № 15	6.65	8 728.13	Меблированный мини-офис. Аренда: все включено.
ул. Ленинградская, 100	нежилое помещения поз. 35 пятого этажа в здании ДБ «Камчатка»	502	14.2	12 240.40	Оплата: аренда + электроэнергия.
ул. Ленинградская, 100	нежилое помещения поз. 35 пятого этажа в здании ДБ «Камчатка»	514	30.4	34 374.19	Оплата: аренда + электроэнергия.
ул. Ленинградская, 100	нежилое помещения четвертого этажа в здании ДБ «Камчатка»	518	20.1	19 445.34	Помещения свободного назначения с водой и вентиляцией (без окна)
ул. Ленинградская, 100	торговый павильон № 2	павильон	14.23	31 163.70	Стоимость за 1 павильон в месяц. Оплата: аренда + электроэнергия.
Бохняка, 18	нежилое помещения поз. 49, 67-69 первого этажа в здании общежития		114.7	105 294.60	Оплата: аренда + коммунальные услуги + эксплуатационные услуги. В помещении имеется оборудованный сан.узел. ОТДЕЛЬНЫЙ ВХОД
Циолковского, 25	нежилые помещения поз. 30-32 подвала в здании торгового центра		40.2	24 803.40	Оплата: аренда + коммунальные услуги. В помещении имеется оборудованный сан.узел
Циолковского, 25	торговый павильон № 11	павильон	14.23	29 029.20	Стоимость за 1 павильон в месяц. Оплата: аренда + электроэнергия.
Циолковского, 25	торговый павильон № 14 /торговый павильон № 15/ торговый павильон № 16/ торговый павильон № 17/ торговый павильон № 18	павильон	14.23	20 000.00	Стоимость за 1 павильон в месяц. Оплата: аренда + электроэнергия.
Циолковского, 25	торговый павильон № 19	павильон	14.23	20 000.00	Оплата: аренда + электроэнергия. Есть подвод воды
Ленинская, 38	нежилое помещения поз. 1, 2, 3, 4, 5 первого этажа административного здания	108	87.4	60 480.80	Оплата: все включено, с водой.
Ленинская, 38	нежилое помещения поз. 52, 53 первого этажа административного здания	109	8.7	4 750.20	Оплата: все включено
Ленинская, 38	нежилые помещения поз. № 46, 47, 48 второго этажа административного здания	210	37	33 115.00	Оплата: все включено
Ленинская, 38	нежилые помещения поз. № 64 второго этажа административного здания	212	36	32 220.00	Оплата: все включено
Ленинская, 38	часть нежилого помещения поз. № 35, 36 четвертого этажа в административном здании	414	35.5	31 772.50	Оплата: все включено
Ленинская, 38	часть нежилого помещения поз. № 56, поз. № 4, 5 четвертого этажа в административном здании	419	16.73	15 257.76	Оплата: все включено
Ленинская, 38	часть нежилого помещения поз. 56 четвертого этажа в административном здании	421	17.99	16 406.88	Оплата: все включено
Ленинская, 38	часть нежилого помещения поз. 55, поз. 3, четвертого этажа административном здании	427	16.57	15 111.84	Оплата: все включено
Ленинская, 38	нежилые помещения поз. 3 подвала в административном здании	подвал	33.8	11 356.80	Оплата: все включено
Ленинская, 38	нежилые помещения поз. 4 подвала в административном здании	подвал	33.4	11 222.40	Оплата: все включено
Владивостокская, 29	нежилое помещения поз. 2 первого этажа в здании общежития		19.3	16 926.10	Оплата: аренда включает коммунальные услуги и эксплуатационные услуги – отдельно электроэнергия.
Тельмана, 26	нежилые помещения поз. 1, 2 цокольного этажа в жилом доме		33.4	6 379.40	Помещение с отдельным входом, в помещении имеется подвод воды и канализация. Оплата: аренда + электроэнергия
ул. Семена Удалого	земельный участок		от 1 до 5000 кв.м.	договорная	Сдается в аренду часть земельного участка. По соглашению возможно строительство на земельном участке, размещение объектов.
ул. Семена Удалого	здание КТП (площадью 60, 2 кв.м.)		60.2	30 521.40	Производственная база на земельном участке, центр города, большая территория. В оплату включены коммунальные и эксплуатационные расходы, за исключением электроэнергии
ул. Пограничная, д. 49В	нежилое помещения второго этажа		135.7	28 497.00	Помещение возможно использовать под склад или производство
ул. Пограничная, д. 49В	здание		90.3	23 297.00	Отдельно стоящее 2-х этажное здание, помещения свободного назначения, возможно использовать под производство, либо склад.
ул. Пограничная, д. 49В	земельный участок		от 1 до 3000 м.кв	договорная	Сдается в аренду часть земельного участка. Контролируемая территория, пропускная система. По соглашению возможно строительство на земельном участке, размещение объектов.

Обращаем Ваше внимание, что указанная арендная плата носит исключительно информационный характер и не при каких условиях не является публичной офертой, определяемой положениями ст. 437 Гражданского кодекса Российской Федерации. Для получения подробной информации о размере арендной платы и особенностях помещений, а также для предоставления заявлений на аренду свободных помещений, просим Вас обращаться по адресу г. Петропавловск-Камчатский, пр. 50 лет Октября, 4, 4 этаж Коммерческий отдел тел. 8-924-781-4475, 26-68-14, 26-12-65, 26-25-00.

Газета «Град Петра и Павла»

Газета зарегистрирована Управлением Федеральной службы по надзору в сфере связи, информационных технологий и массовых коммуникаций по Камчатскому краю (свидетельство о регистрации ПИ № ТУ41-00301 от 18 июля 2017 г.)

Территория распространения:
Петропавловск-Камчатский городской округ

Газета распространяется бесплатно

Учредитель (соучредители):

администрация Петропавловск-Камчатского городского округа и Городская Дума Петропавловск-Камчатского городского округа

Издатель:

Управление делами администрации Петропавловск-Камчатского городского округа (683000, г. Петропавловск-Камчатский, ул. Ленинская, д. 14)

Адрес редакции:

683000, г. Петропавловск-Камчатский, ул. Ленинская, 14, тел. 8 (4152) 303-100, доб. 1180, 1181, 1182. E-mail: grad@pkgo.ru

Главный редактор: БУШЕЛЕВ В.Г.

Газета «Град Петра и Павла» выходит 4-6 раз в месяц. Тираж 1000 экземпляров. Объем 9 п.л. Газета отпечатана в типографии им. П. Ключкова

Адрес:

г. Петропавловск-Камчатский, ул. Вулканная, 61А, тел. 25-89-83
Номер подписан в печать в 15.00 час. 6.11.20
По графику: в 15.00 час. 6.11.20