

Условные обозначения:

- граница проекта межевания территории
- граница планируемого элемента планировочной структуры
- 41:01:0010116:178 граница и кадастровый номер существующего земельного участка, учтенного в ЕГРН
- 41:01:0010116 граница и номер кадастрового квартала
- 41:01:0000000:2025 граница и кадастровый номер сооружения, учтенного в ЕГРН
- 41:01:0010116:815 граница и кадастровый номер здания, строения, учтенного в ЕГРН
- 41:01:0010116:184Ау1 граница и условные обозначения образуемой части земельного участка
- 41:01:0010116:3У1 граница и условные обозначения образуемого земельного участка



Изм.	Кол.уч.	Лист	Издок.	Подп.	Дата	Документация по подготовке проекта планировки территории, содержащего проект межевания территории линейного объекта «Реконструкция самотечного главного коллектора от 8 км (камеры на перекрестке дорог Молчанова - Кавказская) до приемной камеры очистных сооружений «Чавыча»	Стадия	Лист	Листов
Выполнил	Морцагин М.Г.				08.2023		Проект межевания территории.	П	1
Проверил	Морцагин М.Г.				08.2023	Графическая часть			
						Чертеж межевания, масштаб 1:1000	ИП Морцагин М.Г.		

Условные обозначения:

- граница проекта межевания территории
- граница планируемого элемента планировочной структуры
- 41:01:0010116:178 граница и кадастровый номер существующего земельного участка, учтенного в ЕГРН
- 41:01:0010116 граница и номер кадастрового квартала
- 41:01:0000000:2025 граница и кадастровый номер сооружения, учтенного в ЕГРН
- 41:01:0010116:815 граница и кадастровый номер здания, строения, учтенного в ЕГРН
- 41:01:0010116:184/чзп1 граница и условное обозначения образуемой части земельного участка
- 41:01:0010116:3У1 граница и условное обозначения образуемого земельного участка

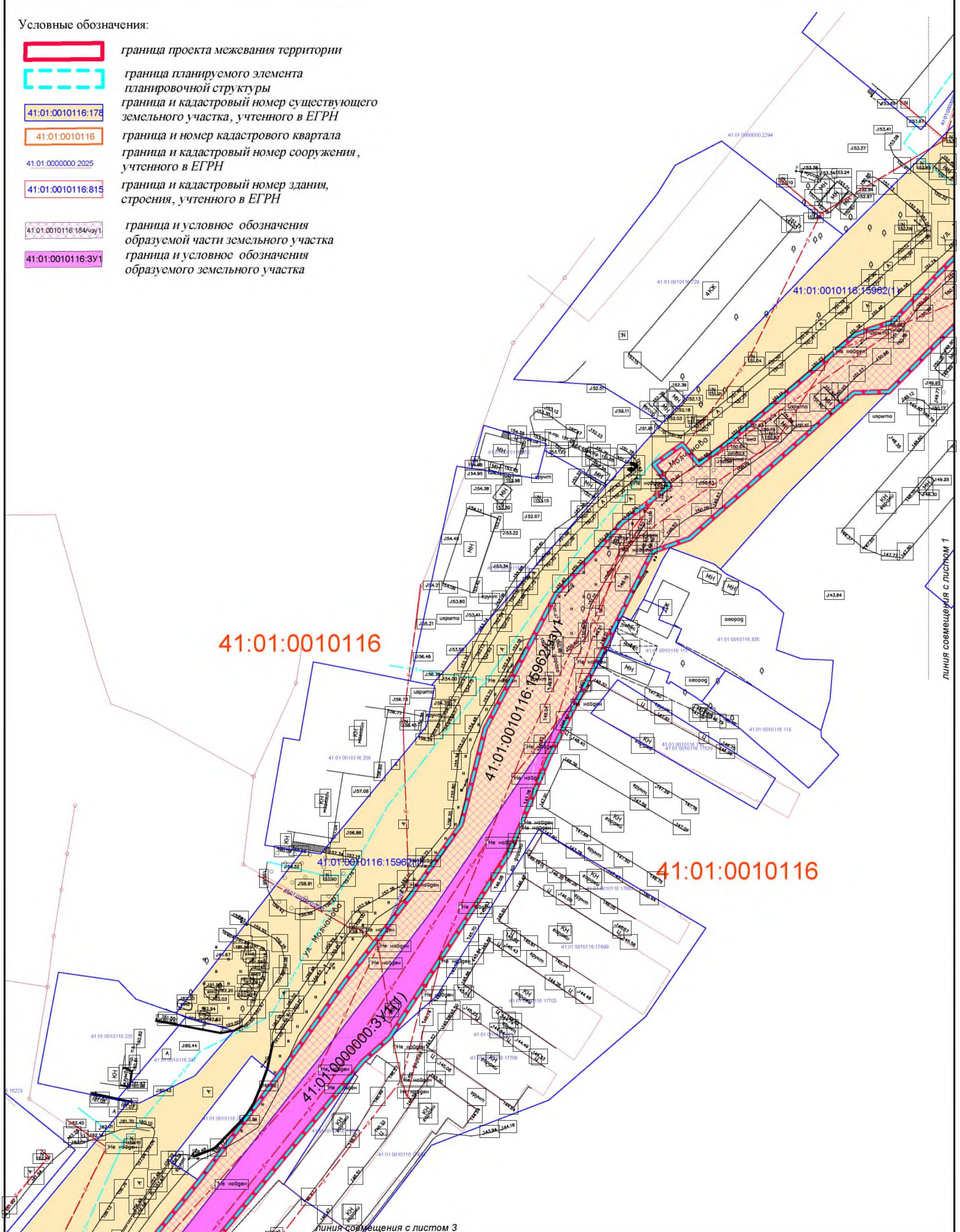
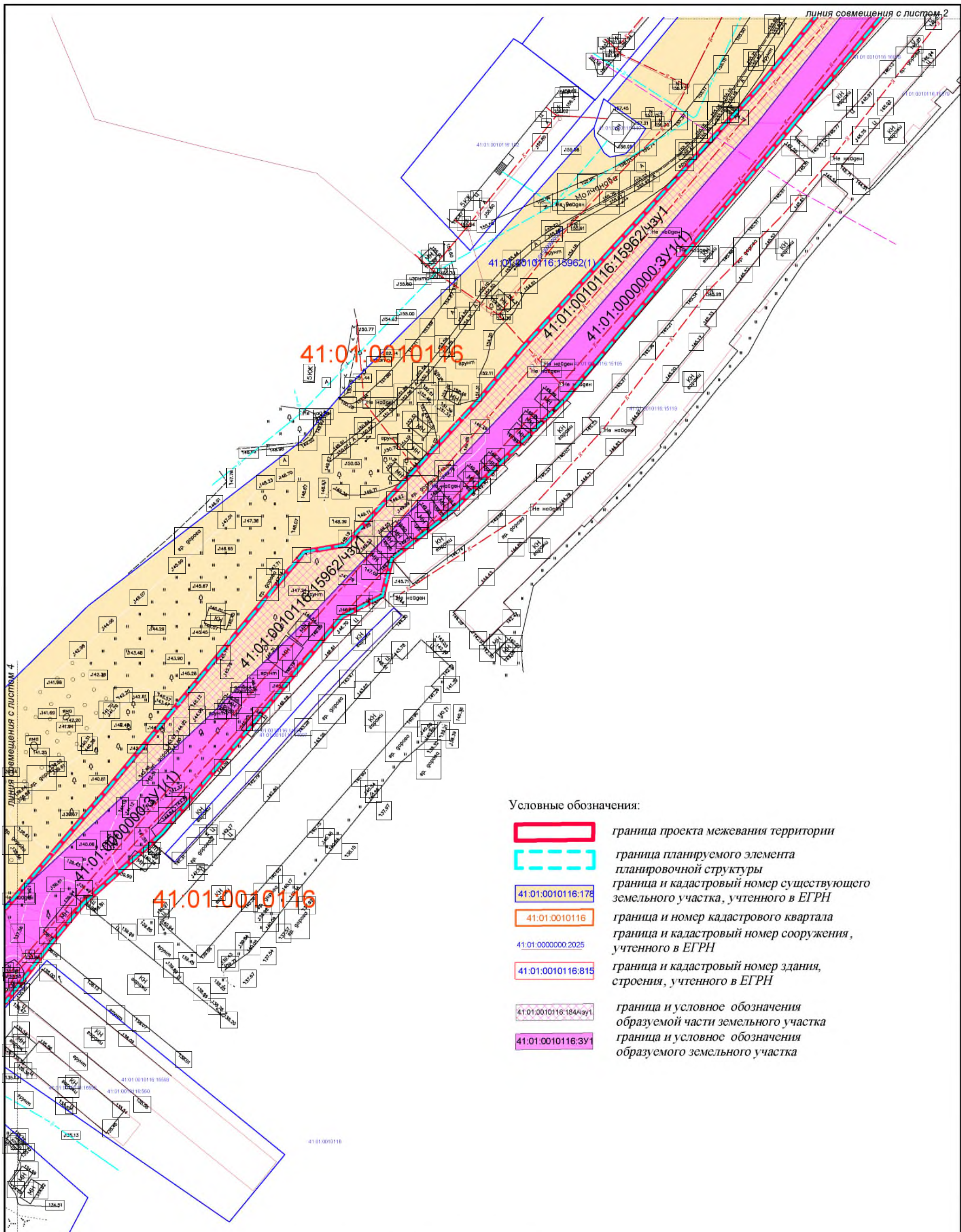


Схема листов

Изм.	Кол.уч.	Лист	Подп.	Дата	Документация по подготовке проекта планировки территории, содержащего проект межевания территории линейного объекта «Реконструкция самотечного главного коллектора от 8 км (камеры на перекрестке дорог Молчанова - Кавказская) до приемной камеры очистных сооружений «Чавыча»					
Выполнил	Морцагин М.Г.			08.2023	Проект межевания территории.			Стадия	Лист	Листов
Проверил	Морцагин М.Г.			08.2023	Графическая часть			П	2	9
						Чертеж межевания, масштаб 1:1000		ИП Морцагин М.Г.		

линия совмещения с листом 1

линия совмещения с листом 3



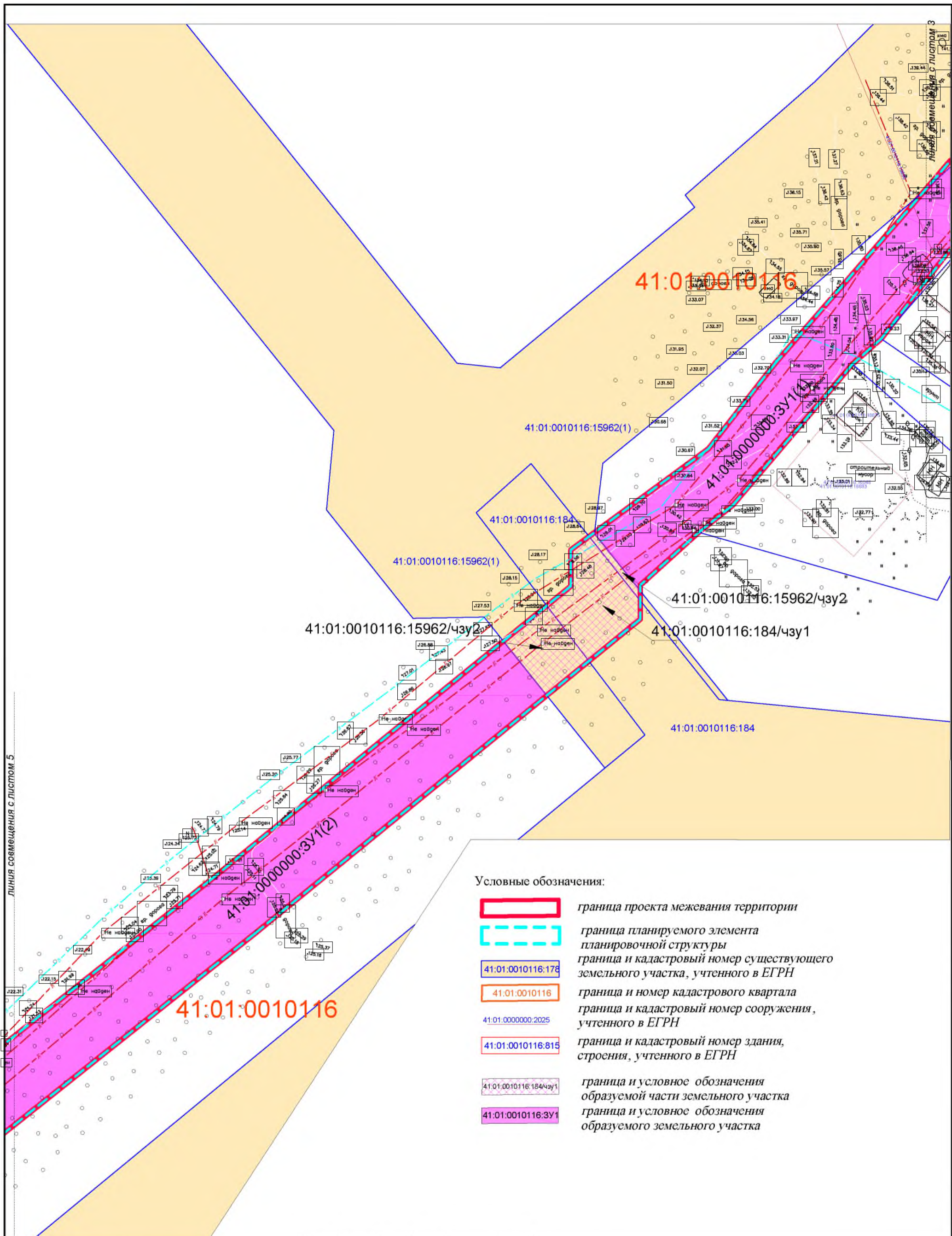
Условные обозначения:

- граница проекта межевания территории
- граница планируемого элемента планировочной структуры
- 41:01:0010116:178 граница и кадастровый номер существующего земельного участка, учтенного в ЕГРН
- 41:01:0010116 граница и номер кадастрового квартала
- 41:01:0000000:2025 граница и кадастровый номер сооружения, учтенного в ЕГРН
- 41:01:0010116:815 граница и кадастровый номер здания, строения, учтенного в ЕГРН
- 41:01:0010116:184/изу1 граница и условные обозначения образуемой части земельного участка
- 41:01:0010116:3У1 граница и условные обозначения образуемого земельного участка



Схема листов

						Документация по подготовке проекта планировки территории, содержащего проект межевания территории линейного объекта «Реконструкция самотечного главного коллектора от 8 км (камеры на перекрестке дорог Молчанова - Кавказская) до приемной камеры очистных сооружений «Чавыча»			
Изм.	Кол.уч.	Лист	№ док.	Подп.	Дата				Проект межевания территории.
		Выполнил	Морцагин М.Г.		08.2023	Графическая часть	П	3	9
		Проверил	Морцагин М.Г.		08.2023				
Чертеж межевания, масштаб 1:1000							ИП Морцагин М.Г.		



Линия совмещения с листом 5

Условные обозначения:

- граница проекта межевания территории
- граница планируемого элемента планировочной структуры
- граница и кадастровый номер существующего земельного участка, учтенного в ЕГРН
- граница и номер кадастрового квартала
- граница и кадастровый номер сооружения, учтенного в ЕГРН
- граница и кадастровый номер здания, строения, учтенного в ЕГРН
- граница и условные обозначения образуемой части земельного участка
- граница и условные обозначения образуемого земельного участка

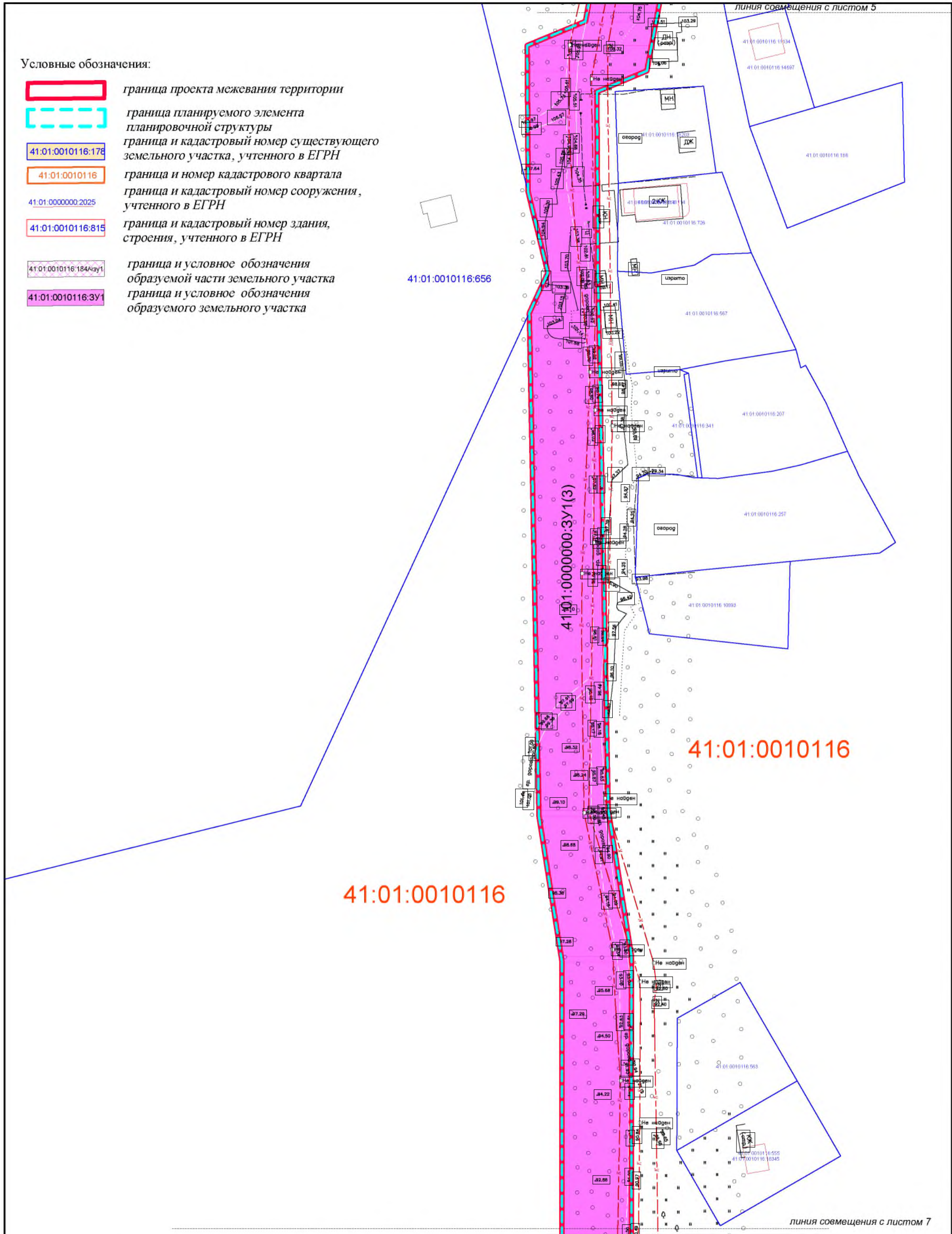


Схема листов

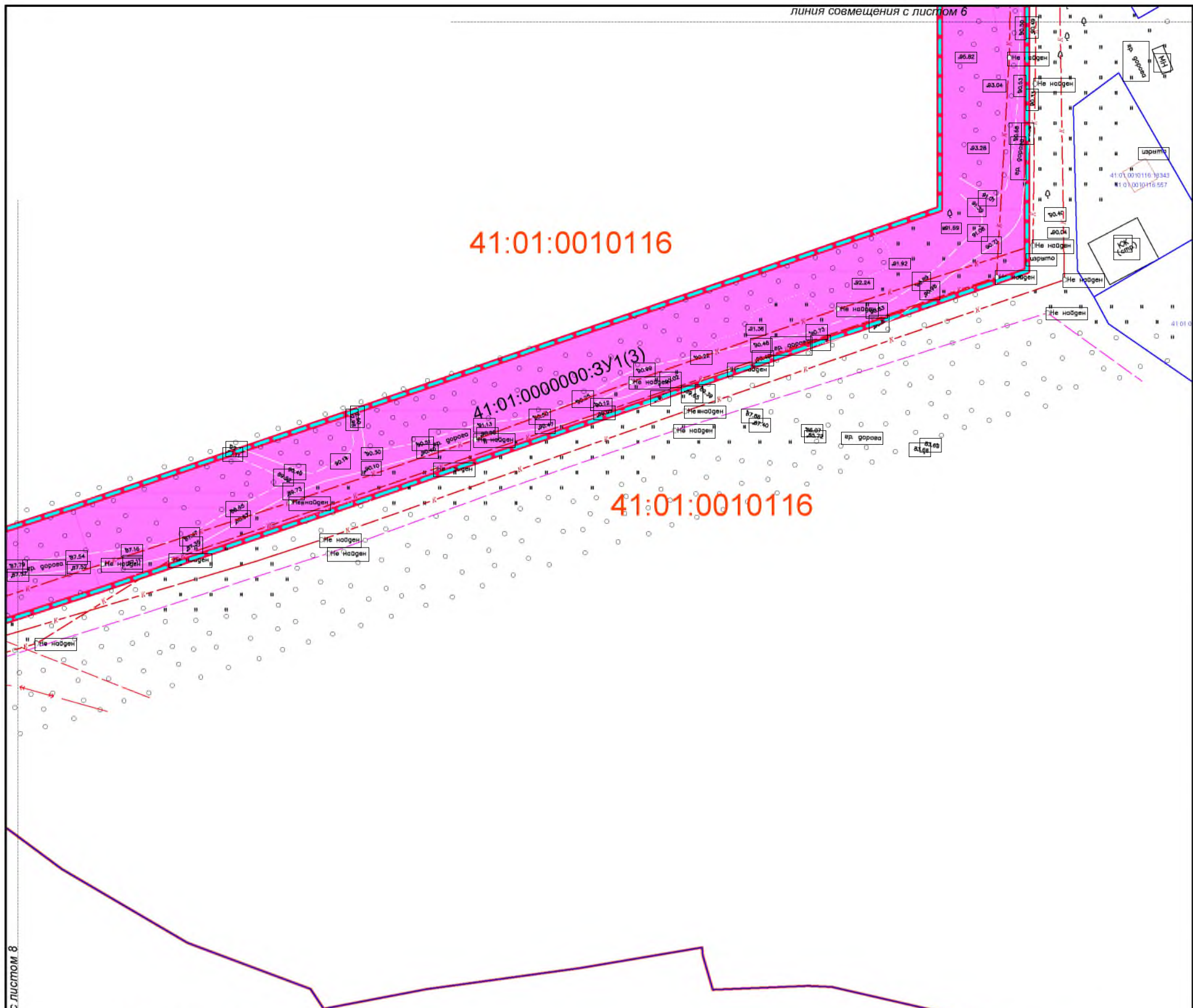
						Документация по подготовке проекта планировки территории, содержащего проект межевания территории линейного объекта «Реконструкция самотечного главного коллектора от 8 км (камеры на перекрестке дорог Молчанова - Кавказская) до приемной камеры очистных сооружений «Чавыча»		
Изм.	Кол.уч.	Лист	Недок.	Подп.	Дата	Проект межевания территории.		Стадия
						Графическая часть		Лист
								Листов
						П	4	9
Чертеж межевания, масштаб 1:1000						ИП Морщагин М.Г.		

Условные обозначения:

- граница проекта межевания территории
- граница планируемого элемента планировочной структуры
- 41:01:0010116:178 граница и кадастровый номер существующего земельного участка, учтенного в ЕГРН
- 41:01:0010116 граница и номер кадастрового квартала
- 41:01:0000000:2025 граница и кадастровый номер сооружения, учтенного в ЕГРН
- 41:01:0010116:815 граница и кадастровый номер здания, строения, учтенного в ЕГРН
- 41:01:0010116:184/куз1 граница и условное обозначения образуемой части земельного участка
- 41:01:0010116:ЗУ1 граница и условное обозначения образуемого земельного участка



						Документация по подготовке проекта планировки территории, содержащего проект межевания территории линейного объекта «Реконструкция самотечного главного коллектора от 8 км (камеры на перекрестке дорог Молчанова - Кавказская) до приемной камеры очистных сооружений «Чавыча»			
Изм.	Кол.уч.	Лист	Издок.	Подп.	Дата	Проект межевания территории. Графическая часть	Стадия	Лист	Листов
							П	6	9
						Чертеж межевания, масштаб 1:1000			
						ИП Морщагин М.Г.			



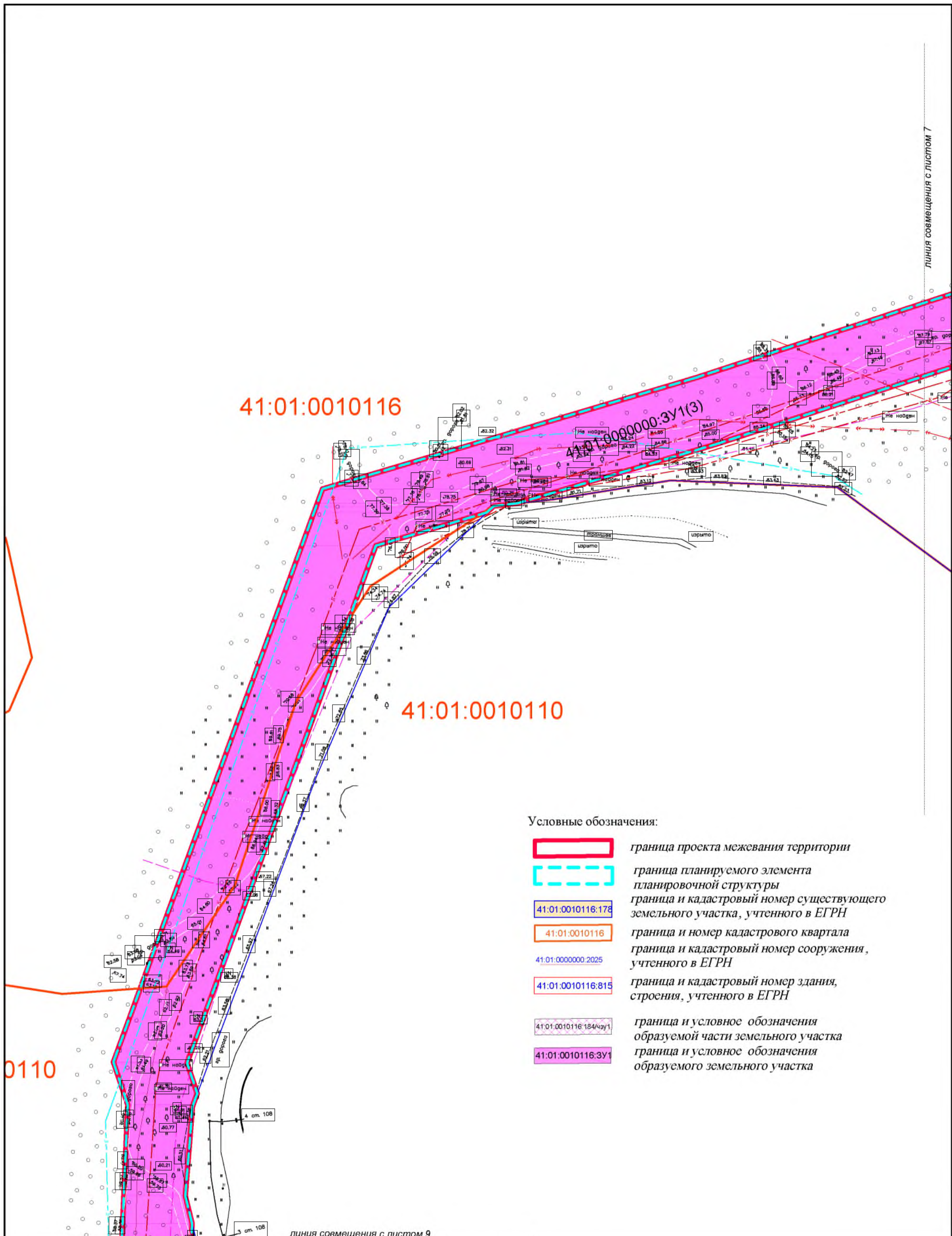
Условные обозначения:

- граница проекта межевания территории
- граница планируемого элемента планировочной структуры
- 41:01:0010116:178 граница и кадастровый номер существующего земельного участка, учтенного в ЕГРН
- 41:01:0010116 граница и номер кадастрового квартала
- 41:01:0000000:2025 граница и кадастровый номер сооружения, учтенного в ЕГРН
- 41:01:0010116:815 граница и кадастровый номер здания, строения, учтенного в ЕГРН
- 41:01:0010116:184Чу1 граница и условное обозначения образуемой части земельного участка
- 41:01:0010116:3У1 граница и условное обозначения образуемого земельного участка

линия совмещения с листом 8



							Документация по подготовке проекта планировки территории, содержащего проект межевания территории линейного объекта «Реконструкция самотечного главного коллектора от 8 км (камеры на перекрестке дорог Молчанова - Кавказская) до приемной камеры очистных сооружений «Чавыча»			
Изм.	Кол.уч.	Лист	Недок.	Подп.	Дата	Проект межевания территории.		Стадия	Лист	Листов
		Морщагин М.Г.			08.2023	Графическая часть		П	7	9
		Морщагин М.Г.			08.2023					
Чертеж межевания, масштаб 1:1000							ИП Морщагин М.Г.			



Условные обозначения:

- граница проекта межевания территории
- граница планируемого элемента планировочной структуры
- 41:01:0010116:178 граница и кадастровый номер существующего земельного участка, учтенного в ЕГРН
- 41:01:0010116 граница и номер кадастрового квартала
- 41:01:0000000:2025 граница и кадастровый номер сооружения, учтенного в ЕГРН
- 41:01:0010116:815 граница и кадастровый номер здания, строения, учтенного в ЕГРН
- 41:01:0010116:184/чз/ч1 граница и условное обозначения образуемой части земельного участка
- 41:01:0010116:3У1 граница и условное обозначения образуемого земельного участка

0110

линия совмещения с листом 9

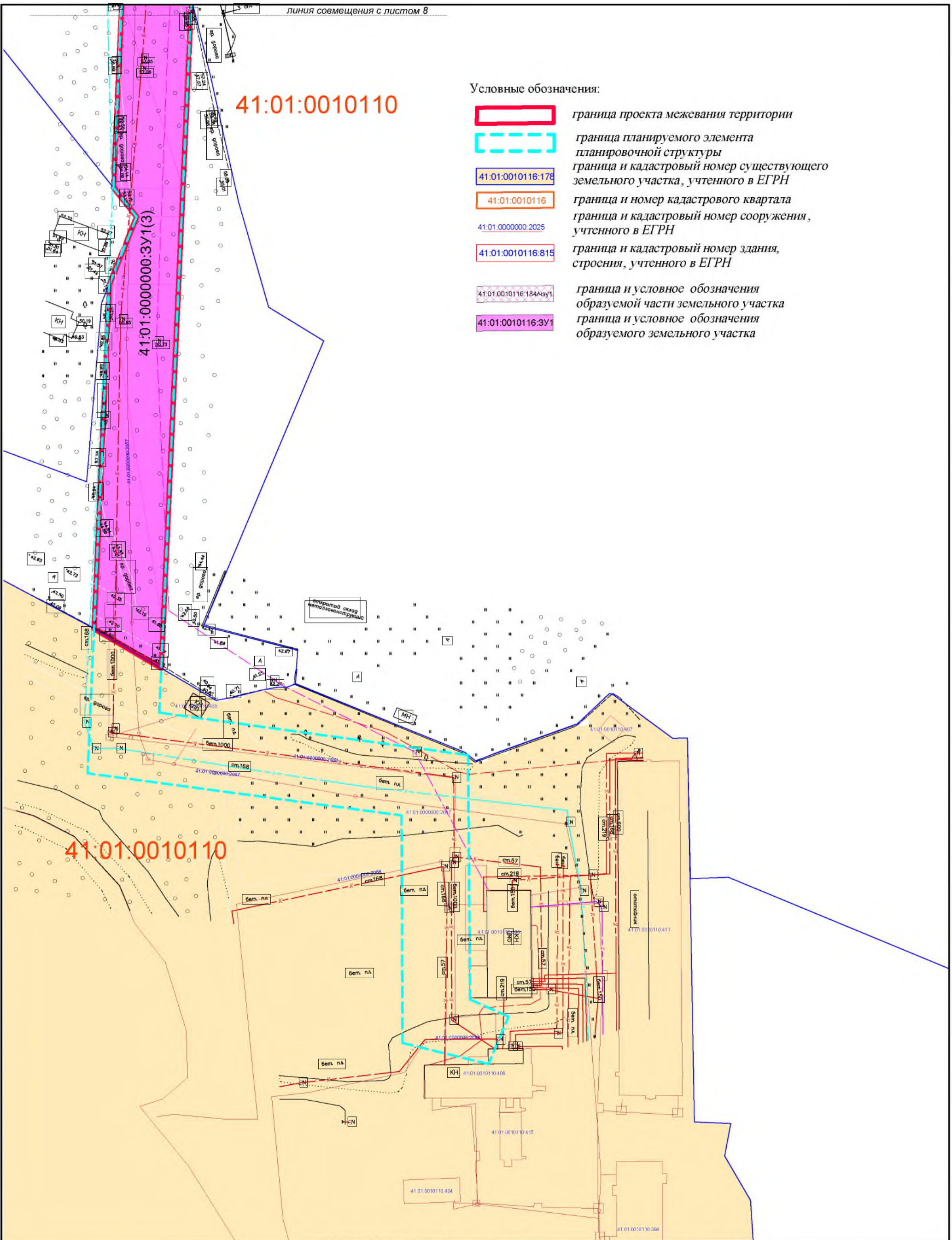


						Документация по подготовке проекта планировки территории, содержащего проект межевания территории линейного объекта «Реконструкция самотечного главного коллектора от 8 км (камеры на перекрестке дорог Молчанова - Кавказская) до приемной камеры очистных сооружений «Чавыча»			
Изм.	Кол.уч.	Лист	Недок.	Подп.	Дата	Проект межевания территории. Графическая часть	Стадия	Лист	Листов
							П	8	9
						Чертеж межевания, масштаб 1:1000			
						ИП Морщагин М.Г.			

41:01:0010110

Условные обозначения:

- граница проекта межевания территории
- граница планируемого элемента планировочной структуры
- 41:01:0010116:178 граница и кадастровый номер существующего земельного участка, учтенного в ЕГРН
- 41:01:0010116 граница и номер кадастрового квартала
- 41:01:0000000:2025 граница и кадастровый номер сооружения, учтенного в ЕГРН
- 41:01:0010116:815 граница и кадастровый номер здания, строения, учтенного в ЕГРН
- 41:01:0010116:184/чзп1 граница и условное обозначения образуемой части земельного участка
- 41:01:0010116:3У1 граница и условное обозначения образуемого земельного участка



41:01:0010110

41:01:0000000:3У1(3)



Схема листов

						Документация по подготовке проекта планировки территории, содержащего проект межевания территории линейного объекта «Реконструкция самотечного главного коллектора от 8 км (камеры на перекрестке дорог Молчанова - Кавказская) до приемной камеры очистных сооружений «Чавыча»			
Изм.	Кол.уч.	Лист	Издок.	Подп.	Дата	Проект межевания территории. Графическая часть	Стадия	Лист	Листов
Выполнил	Морцагин М.Г.				08.2023		П	9	9
Проверил	Морцагин М.Г.				08.2023				
						Чертеж межевания, масштаб 1:1000			
						ИП Морцагин М.Г.			