



ГАЗЕТА ПЕТРОПАВЛОВСК-КАМЧАТСКОГО ГОРОДСКОГО ОКРУГА

ГОРОДСКАЯ ДУМА
ПЕТРОПАВЛОВСК-КАМЧАТСКОГО ГОРОДСКОГО ОКРУГА

РЕШЕНИЕ

от 30.10.2019 № 523-р
23-я сессия

г. Петропавловск-Камчатский

О принятии решения о внесении изменения в Решение Городской Думы Петропавловск-Камчатского городского округа от 27.12.2013 № 173-нд «О бюджетном процессе в Петропавловск-Камчатском городском округе»

Рассмотрев проект решения о внесении изменения в Решение Городской Думы Петропавловск-Камчатского городского округа от 27.12.2013 № 173-нд «О бюджетном процессе в Петропавловск-Камчатском городском округе», внесенный Главой Петропавловск-Камчатского городского округа Иваненко В.Ю., в соответствии со статьей 28 Устава Петропавловск-Камчатского городского округа Городская Дума Петропавловск-Камчатского городского округа

РЕШИЛА:

1. Принять Решение о внесении изменения в Решение Городской Думы Петропавловск-Камчатского городского округа от 27.12.2013 № 173-нд «О бюджетном процессе в Петропавловск-Камчатском городском округе».

2. Направить принятое Решение Главе Петропавловск-Камчатского городского округа для подписания и обнародования.

*Председатель Городской Думы
Петропавловск-Камчатского городского округа
Г.В. Монахова*

ГОРОДСКАЯ ДУМА
ПЕТРОПАВЛОВСК-КАМЧАТСКОГО ГОРОДСКОГО ОКРУГА

РЕШЕНИЕ

от 01.11.2019 № 197-нд

О внесении изменения в Решение Городской Думы Петропавловск-Камчатского городского округа от 27.12.2013 № 173-нд «О бюджетном процессе в Петропавловск-Камчатском городском округе»

*Принято Городской Думой
Петропавловск-Камчатского городского округа
(решение от 30.10.2019 № 523-р)*

1. Часть 3 статьи 27 изложить в следующей редакции:

«3. Проект решения о внесении изменений в бюджет городского округа на текущий финансовый год (текущий финансовый год и плановый период) рассматривается Городской Думой в первоочередном порядке, за исключением случая, когда на сессию Городской Думы внесен проект решения о внесении изменений в Прогнозный план приватизации муниципального имущества (при таком условии проект решения о внесении изменений в Прогнозный план приватизации муниципального имущества рассматривается перед рассмотрением проекта решения о внесении изменений в бюджет городского округа на текущий финансовый год (текущий финансовый год и плановый период)).».

2. Настоящее Решение вступает в силу после дня его официального опубликования.

*Глава
Петропавловск-Камчатского городского округа
В.Ю. Иваненко*

ГОРОДСКАЯ ДУМА
ПЕТРОПАВЛОВСК-КАМЧАТСКОГО ГОРОДСКОГО ОКРУГА

РЕШЕНИЕ

от 30.10.2019 № 525-р
23-я сессия

г. Петропавловск-Камчатский

О принятии решения о внесении изменений в Решение Городской Думы Петропавловск-Камчатского городского округа от 28.04.2014 № 211-нд «О публичных слушаниях в Петропавловск-Камчатском городском округе»

Рассмотрев проект решения о внесении изменений в Решение Городской Думы Петропавловск-Камчатского городского округа от 28.04.2014 № 211-нд «О публичных слушаниях в Петропавловск-Камчатском городском округе», внесенный Главой Петропавловск-Камчатского городского округа Иваненко В.Ю., в соответствии со статьей 28 Устава Петропавловск-Камчатского городского округа Городская Дума Петропавловск-Камчатского городского округа

РЕШИЛА:

1. Принять Решение о внесении изменений в Решение Городской Думы Петропавловск-Камчатского городского округа от 28.04.2014 № 211-нд «О публичных слушаниях в Петропавловск-Камчатском городском округе».

2. Направить принятое Решение Главе Петропавловск-Камчатского городского округа для подписания и обнародования.

*Председатель Городской Думы
Петропавловск-Камчатского городского округа
Г.В. Монахова*

ГОРОДСКАЯ ДУМА
ПЕТРОПАВЛОВСК-КАМЧАТСКОГО ГОРОДСКОГО ОКРУГА

РЕШЕНИЕ

от 01.11.2019 № 199-нд

О внесении изменений в Решение Городской Думы Петропавловск-Камчатского городского округа от 28.04.2014 № 211-нд «О публичных слушаниях в Петропавловск-Камчатском городском округе»

*Принято Городской Думой
Петропавловск-Камчатского городского округа
(решение от 30.10.2019 № 525-р)*

1. Часть 2 статьи 8 изложить в следующей редакции:

«2. по вопросам, установленным пунктами 1-4 части 2 статьи 2 настоящего Решения, оргкомитет в течение 10 рабочих дней со дня окончания публичных слушаний оформляет итоговый документ, установленный частью 1 настоящей статьи, протокол публичных слушаний, проект муниципального правового акта, доработанный с учетом принятых в ходе публичных слушаний рекомендаций, заключений и иных документов, установленных частью 1 настоящей статьи, пояснительную записку, обосновывающую необходимость принятия муниципального правового акта, включающую характеристику его целей и основных положений, и предложения об отмене, изменении и дополнении действующих муниципальных правовых актов в развитие данного проекта муниципального правового акта, а также таблицу поступивших предложений и замечаний по форме согласно приложению 2 к настоящему Решению (в случае проведения публичных слушаний по проекту бюджета городского округа и отчету о его исполнении таблица поступивших предложений и замечаний оформляется по форме согласно приложению 3 к настоящему Решению).».

2. в пункте 3 части 17 статьи 9 слова «не менее 2 и не более 4» заменить словами «не менее 1 и не более 3».

3. Наименование приложения 3 изложить в следующей редакции:

«Таблица поступивших предложений и замечаний на публичных слушаниях по проекту бюджета городского округа и отчету о его исполнении».

4. Приложение 6 изложить в редакции согласно приложению к настоящему Решению.

5. Настоящее Решение вступает в силу после дня его официального опубликования.

*Глава
Петропавловск-Камчатского городского округа
В.Ю. Иваненко*

*Приложение
к Решению Городской Думы
Петропавловск-Камчатского
городского округа
от 01.11.2019 № 199-нд*

*«Приложение 6
к Решению Городской Думы
Петропавловск-Камчатского
городского округа
от 28.04.2014 № 211-нд
«О публичных слушаниях
в Петропавловск-Камчатском
городском округе»*

Заключение о результатах публичных слушаний по проекту

(наименование проекта)

- Дата оформления заключения о результатах публичных слушаний:
- Реквизиты протокола публичных слушаний:
- Информация об организаторе публичных слушаний:
- Сроки проведения публичных слушаний:
- Формы оповещения:
- Место проведения публичных слушаний:
- Экспозиция проведена _____ (период работы) по адресу:
- Публичные слушания состоялись _____ (дата, время) по адресу:
- Информационные материалы представлены:

10. Количество участников публичных слушаний, которые приняли участие в публичных слушаниях _____.

11. Предложения и замечания граждан, являющихся участниками публичных слушаний и постоянно проживающих на территории, в пределах которой проводятся публичные слушания по обсуждаемому проекту, поступившие:

1) в период работы экспозиции:

2) во время проведения публичных слушаний:

12. Предложения и замечания иных участников публичных слушаний по проекту, поступившие:

1) в период работы экспозиции:

2) во время проведения публичных слушаний:

№ п/п	Предложения и замечания участников публичных слушаний, постоянно проживающих на территории, в пределах которой проводятся публичные слушания по обсуждаемому проекту, содержащиеся в протоколе	Предложения и замечания иных участников публичных слушаний по обсуждаемому проекту, содержащиеся в протоколе	Аргументированные рекомендации организатора публичных слушаний

13. Выводы по результатам публичных слушаний:

Организатор публичных слушаний _____
».

ГОРОДСКАЯ ДУМА
ПЕТРОПАВЛОВСК-КАМЧАТСКОГО ГОРОДСКОГО ОКРУГА

РЕШЕНИЕ

от 30.10.2019 № 526-р
23-я сессия

г. Петропавловск-Камчатский

О принятии решения о признании утратившими силу отдельных решений Городской Думы Петропавловск-Камчатского городского округа

Рассмотрев проект решения о признании утратившими силу отдельных решений Городской Думы Петропавловск-Камчатского городского округа, внесенный Главой Петропавловск-Камчатского городского округа Иваненко В.Ю., в соответствии со статьей 28 Устава Петропавловск-Камчатского городского округа Городская Дума Петропавловск-Камчатского городского округа

РЕШИЛА:

1. Принять Решение о признании утратившими силу отдельных решений Городской Думы Петропавловск-Камчатского городского округа.

2. Направить принятое Решение Главе Петропавловск-Камчатского городского округа для подписания и обнародования.

*Председатель Городской Думы
Петропавловск-Камчатского городского округа
Г.В. Монахова*

ГОРОДСКАЯ ДУМА
ПЕТРОПАВЛОВСК-КАМЧАТСКОГО ГОРОДСКОГО ОКРУГА

РЕШЕНИЕ

от 01.11.2019 № 200-нд

О признании утратившими силу отдельных решений Городской Думы Петропавловск-Камчатского городского округа

*Принято Городской Думой
Петропавловск-Камчатского городского округа
(решение от 30.10.2019 № 526-р)*

1. Признать утратившими силу следующие Решения Городской Думы Петропавловск-Камчатского городского округа:

1) от 02.09.2014 № 254-нд «О порядке организации использования, охраны, защиты и воспроизводства лесов в Петропавловск-Камчатском городском округе»;

2) от 25.12.2014 № 293-нд «О внесении изменения в Решение Городской Думы Петропавловск-Камчатского городского округа от 02.09.2014 № 254-нд «О порядке организации использования, охраны, защиты и воспроизводства лесов в Петропавловск-Камчатском городском округе»;

3) от 02.03.2016 № 393-нд «О внесении изменений в Решение Городской Думы Петропавловск-Камчатского городского округа от 02.09.2014 № 254-нд «О порядке организации использования, охраны, защиты и воспроизводства лесов в Петропавловск-Камчатском городском округе»;

4) от 21.12.2016 № 534-нд «О внесении изменения в Решение Городской Думы Петропавловск-Камчатского городского округа от 02.09.2014 № 254-нд «О порядке организации использования, охраны, защиты и воспроизводства лесов в Петропавловск-Камчатском городском округе»;

5) от 16.05.2018 № 71-нд «О внесении изменений в Решение Городской Думы Петропавловск-Камчатского городского округа от 02.09.2014 № 254-нд «О порядке организации использования, охраны, защиты и воспроизводства лесов в Петропавловск-Камчатском городском округе»;

6) от 28.06.2019 № 179-нд «О внесении изменений в Решение Городской Думы Петропавловск-Камчатского городского округа от 02.09.2014 № 254-нд «О порядке организации использования, охраны, защиты и воспроизводства лесов в Петропавловск-Камчатском городском округе».

2. Настоящее Решение вступает в силу после дня его официального опубликования.

*Глава
Петропавловск-Камчатского городского округа
В.Ю. Иваненко*

ГОРОДСКАЯ ДУМА
ПЕТРОПАВЛОВСК-КАМЧАТСКОГО ГОРОДСКОГО ОКРУГА

РЕШЕНИЕ

от 30.10.2019 № 527-р

23-я сессия

г. Петропавловск-Камчатский

О принятии решения о внесении изменения в Решение Городской Думы Петропавловск-Камчатского городского округа от 05.07.2016 № 453-нд «О порядке управления и распоряжения имуществом, находящимся в собственности Петропавловск-Камчатского городского округа»

Рассмотрев проект решения о внесении изменения в Решение Городской Думы Петропавловск-Камчатского городского округа от 05.07.2016 № 453-нд «О порядке управления и распоряжения имуществом, находящимся в собственности Петропавловск-Камчатского городского округа», внесенный Главой Петропавловск-Камчатского городского округа Иваненко В.Ю., в соответствии со статьей 28 Устава Петропавловск-Камчатского городского округа Городская Дума Петропавловск-Камчатского городского округа

РЕШИЛА:

1. Принять Решение о внесении изменения в Решение Городской Думы Петропавловск-Камчатского городского округа от 05.07.2016 № 453-нд «О порядке управления и распоряжения имуществом, находящимся в собственности Петропавловск-Камчатского городского округа».

2. Направить принятое Решение Главе Петропавловск-Камчатского городского округа для подписания и обнародования.

*Председатель Городской Думы
Петропавловск-Камчатского городского округа
Г.В. Монахова*

ГОРОДСКАЯ ДУМА
ПЕТРОПАВЛОВСК-КАМЧАТСКОГО ГОРОДСКОГО ОКРУГА

РЕШЕНИЕ

от 01.11.2019 № 201-нд

О внесении изменения в Решение Городской Думы Петропавловск-Камчатского городского округа от 05.07.2016 № 453-нд «О порядке управления и распоряжения имуществом, находящимся в собственности Петропавловск-Камчатского городского округа»

*Принято Городской Думой
Петропавловск-Камчатского городского округа
(решение от 30.10.2019 № 527-р)*

1. Часть 11 статьи 14 исключить.

2. Настоящее Решение вступает в силу после дня его официального опубликования.

*Глава
Петропавловск-Камчатского городского округа
В.Ю. Иваненко*

ГОРОДСКАЯ ДУМА
ПЕТРОПАВЛОВСК-КАМЧАТСКОГО ГОРОДСКОГО ОКРУГА

РЕШЕНИЕ

от 30.10.2019 № 528-р

23-я сессия

г. Петропавловск-Камчатский

О принятии решения о внесении изменений в Решение Городской Думы Петропавловск-Камчатского городского округа от 28.02.2012 № 468-нд «О порядке присвоения муниципальным организациям имен известных граждан, получивших широкое признание жителей Петропавловск-Камчатского городского округа в связи с их трудовой, служебной, творческой или общественной деятельностью или внесших значительный вклад в его развитие»

Рассмотрев проект решения о внесении изменений в Решение Городской Думы Петропавловск-Камчатского городского округа от 28.02.2012 № 468-нд «О порядке присвоения муниципальным организациям имен известных граждан, получивших широкое признание жителей Петропавловск-Камчатского городского округа в связи с их трудовой, служебной, творческой или общественной деятельностью или внесших значительный вклад в его развитие», разработанный рабочей группой, созданной решением Городской Думы Петропавловск-Камчатского городского округа от 28.08.2019 № 482-р, и внесенный председателем Городской Думы Петропавловск-Камчатского городского округа Монаховой Г.В., в соответствии со статьей 28 Устава Петропавловск-Камчатского городского округа Городская Дума Петропавловск-Камчатского городского округа

РЕШИЛА:

1. Принять Решение о внесении изменений в Решение Городской Думы Петропавловск-Камчатского городского округа от 28.02.2012 № 468-нд «О порядке присвоения муниципальным организациям имен известных граждан, получивших широкое признание жителей Петропавловск-Камчатского городского округа в связи с их трудовой, служебной, творческой или общественной деятельностью или внесших значительный вклад в его развитие».

2. Прекратить деятельность рабочей группы, созданной решением Городской Думы Петропавловск-Камчатского городского округа от 28.08.2019 № 482-р «О протесте прокурора города Петропавловск-Камчатского от 28.06.2019 № 7/42-07-04-19 на Решение Городской Думы Петропавловск-Камчатского городского округа от 28.02.2012 № 468-нд «О порядке присвоения муниципальным организациям имен известных граждан, получивших широкое признание жителей Петропавловск-Камчатского городского округа в связи с их трудовой, служебной, творческой или общественной деятельностью или внесших значительный вклад в его развитие», в связи с выполнением возложенных на нее задач.

3. Направить принятое Решение Главе Петропавловск-Камчатского городского округа для подписания и обнародования.

*Председатель Городской Думы
Петропавловск-Камчатского городского округа
Г.В. Монахова*

ГОРОДСКАЯ ДУМА
ПЕТРОПАВЛОВСК-КАМЧАТСКОГО ГОРОДСКОГО ОКРУГА

РЕШЕНИЕ

от 01.11.2019 № 202-нд

О внесении изменений в Решение Городской Думы Петропавловск-Камчатского городского округа от 28.02.2012 № 468-нд

«О порядке присвоения муниципальным организациям имен известных граждан, получивших широкое признание жителей Петропавловск-Камчатского городского округа в связи с их трудовой, служебной, творческой или общественной деятельностью

или внесших значительный вклад в его развитие»

Принято Городской Думой Петропавловск-Камчатского городского округа
(решение от 30.10.2019 № 528-р)

1. Наименование изложить в следующей редакции:

«О порядке присвоения муниципальным организациям имен известных граждан, получивших широкое признание жителей Петропавловск-Камчатского городского округа или внесших значительный вклад в его развитие».

2. в разделе 1:

1) в пункте 1.1 слова «в связи с их трудовой, служебной, творческой или общественной деятельностью» исключить;

2) в пункте 1.2 слова «в связи с их трудовой, служебной, творческой или общественной деятельностью» исключить;

3) в пункте 1.3 слова «прижизненно и посмертно» заменить словами «прижизненно или посмертно».

3. в разделе 2:

1) абзац четвертый пункта 2.2 дополнить словами «или об особых заслугах перед городским округом»;

2) в абзаце пятом пункта 2.2 слова «, или членов семьи гражданина (родители, супруги, дети, братья, сестры), в случае, если присвоение муниципальной организации имени известного гражданина производится посмертно» исключить;

3) в пункте 2.3:

слова «в связи с их трудовой, творческой или общественной деятельностью» исключить;

слово «Петропавловск-Камчатского» исключить;

4) в абзаце втором пункта 2.6 слово «комиссии» заменить словом «Комиссии»;

5) абзац третий пункта 2.6 изложить в следующей редакции:

«Решение Комиссии оформляется протоколом и должно содержать мотивированный вывод о возможности (невозможности) присвоения муниципальной организации имени известного гражданина.

Решение Комиссии подписывается председателем и секретарем Комиссии и направляется Главе Петропавловск-Камчатского городского округа в срок, указанный в пункте 2.5 настоящего Решения.»;

6) пункт 2.7 изложить в следующей редакции:

«2.7. Решение Комиссии является основанием для принятия решения о присвоении муниципальной организации имени известного гражданина либо для направления инициаторам ходатайства уведомления об отказе в удовлетворении ходатайства с приложением копии решения Комиссии.

Соответствующее решение принимается Главой Петропавловск-Камчатского городского округа в четырехдневный срок со дня получения решения Комиссии.

В случае отказа в удовлетворении ходатайства Глава Петропавловск-Камчатского городского округа в трехдневный срок со дня принятия такого решения направляет инициаторам ходатайства уведомление об отказе в удовлетворении ходатайства с приложением копии решения Комиссии.

Решение о присвоении муниципальной организации имени известного гражданина оформляется в форме постановления администрации Петропавловск-Камчатского городского округа. Постановления администрации Петропавловск-Камчатского городского округа о присвоении муниципальной организации имени известного гражданина в трехдневный срок со дня его издания Главой Петропавловск-Камчатского городского округа направляется инициаторам ходатайства.

Постановление администрации Петропавловск-Камчатского городского округа о присвоении муниципальной организации имени известного гражданина подлежит размещению на официальном сайте администрации городского округа в информационно-телекоммуникационной сети Интернет.»;

7) в пункте 2.8 слово «Комиссии» заменить словами «Главы Петропавловск-Камчатского городского округа».

4. Настоящее Решение вступает в силу после дня его официального опубликования.

Глава

Петропавловск-Камчатского городского округа
В.Ю. Иваненко

«6) замещение нанимателем должностей муниципальной службы в органах местного самоуправления городского округа не менее 9 лет на дату подачи заявления;»;

2) в абзаце второй части 3 слово «дополнительным» заменить словами «дополнительным четвертым».

2. в части 2 статьи 3:

1) пункт 4 дополнить словами: «, полученную не ранее, чем за 30 календарных дней до даты подачи заявления в службу «одного окна» или уполномоченный орган;»;

2) пункт 5 дополнить словами: «, полученные не ранее, чем за 30 календарных дней до даты подачи заявления в службу «одного окна» или уполномоченный орган;»;

3) в пункте 8 слова «(стаж муниципальной службы)» заменить словами «(период замещения должностей муниципальной службы в органах местного самоуправления городского округа)»;

4) в пункте 9 слова «родственные отношения с ним» заменить словами «состав семьи нанимателя»;

5) дополнить пунктом 11 следующего содержания:

«11) справка о неполучении нанимателем и членами семьи нанимателя единовременной субсидии муниципальным служащим городского округа на приобретение жилой площади (предоставляется муниципальными служащими).».

3. Настоящее Решение вступает в силу после дня его официального опубликования.

Глава

Петропавловск-Камчатского городского округа
В.Ю. Иваненко

ГОРОДСКАЯ ДУМА
ПЕТРОПАВЛОВСК-КАМЧАТСКОГО ГОРОДСКОГО ОКРУГА

РЕШЕНИЕ

от 30.10.2019 № 530-р

23-я сессия

г. Петропавловск-Камчатский

О принятии решения о внесении изменений в Решение Городской Думы Петропавловск- Камчатского городского округа от 06.05.2013 № 71-нд «О порядке предоставления жилых помещений муниципального специализированного жилищного фонда в Петропавловск- Камчатском городском округе»

Рассмотрев проект решения о внесении изменений в Решение Городской Думы Петропавловск-Камчатского городского округа от 06.05.2013 № 71-нд «О порядке предоставления жилых помещений муниципального специализированного жилищного фонда в Петропавловск-Камчатском городском округе», внесенный Главой Петропавловск-Камчатского городского округа Иваненко В.Ю., в соответствии со статьей 28 Устава Петропавловск-Камчатского городского округа Городская Дума Петропавловск-Камчатского городского округа

РЕШИЛА:

1. Принять Решение о внесении изменений в Решение Городской Думы Петропавловск-Камчатского городского округа от 06.05.2013 № 71-нд «О порядке предоставления жилых помещений муниципального специализированного жилищного фонда в Петропавловск-Камчатском городском округе».

2. Направить принятое Решение Главе Петропавловск-Камчатского городского округа для подписания и обнародования.

Председатель Городской Думы

Петропавловск-Камчатского городского округа
Г.В. Монахова

ГОРОДСКАЯ ДУМА
ПЕТРОПАВЛОВСК-КАМЧАТСКОГО ГОРОДСКОГО ОКРУГА

РЕШЕНИЕ

от 01.11.2019 № 204-нд

О внесении изменений в Решение Городской Думы Петропавловск-Камчатского городского округа от 16.05.2013 № 71-нд «О порядке предоставления жилых помещений муниципального специализированного жилищного фонда в Петропавловск- Камчатском городском округе»

Принято Городской Думой
Петропавловск-Камчатского городского округа
(решение от 30.10.2019 № 530-р)

1. Подпункт 1.6.6 изложить в следующей редакции:

«1.6.6 выписка из Единого государственного реестра недвижимости (далее – ЕГРН) о правах гражданина и членов его семьи на имеющиеся у них объекты недвижимого имущества на территории городского округа, в том числе на ранее существовавшие фамилию, имя, отчество в случае их изменения (при наличии), полученная не ранее, чем за 30 календарных дней до даты подачи заявления в службу «одного окна», а также документы, подтверждающие наличие либо отсутствие в собственности у гражданина и членов его семьи (кроме членов семьи, рожденных после 01.03.2000) объектов недвижимого имущества на территории городского округа, права на которые не зарегистрированы в ЕГРН, в том числе на ранее существовавшие фамилию, имя, отчество в случае их изменения, полученные не ранее, чем за 30 календарных дней до даты подачи заявления в службу «одного окна».»;

2. в пункте 1.7:

1) подпункт 1.7.3 изложить в следующей редакции:

«1.7.3 выписка из ЕГРН о правах гражданина и членов его семьи на имеющиеся у них объекты недвижимого имущества на территории городского округа, в том числе на ранее существовавшие фамилию, имя, отчество в случае их изменения (при наличии), полученная не ранее, чем за 30 календарных дней до даты подачи заявления в службу «одного окна», а также документы, подтверждающие наличие либо отсутствие в собственности у гражданина и членов его семьи (кроме членов семьи, рожденных после 01.03.2000) объектов недвижимого имущества на территории городского округа, права на которые не зарегистрированы в ЕГРН, в том числе на ранее существовавшие фамилию, имя, отчество в случае их изменения, полученные не ранее, чем за 30 календарных дней до даты подачи заявления в службу «одного окна».»;

2) дополнить абзацем восьмым следующего содержания:

«Документы, предусмотренные подпунктами 1.7.1–1.7.3 и 1.7.5, представляются в Управление в течение 3 месяцев со дня заключения договора найма жилого помещения маневренного фонда гражданами, указанными в подпункте 4.1.3 настоящего Решения.».

3. Подпункт 1.8.2 изложить в следующей редакции:

«1.8.2 в случае обращения гражданина с заявлением о предоставлении жилого помещения маневренного фонда:

- издает приказ Управления о предоставлении гражданину жилого помещения маневренного фонда и заключает договор найма жилого помещения маневренного фонда;

- уведомляет в письменном виде гражданина об отказе в предоставлении жилого помещения маневренного фонда при непредставлении документов, указанных в пункте 1.7 настоящего Решения, за исключением случая, установленного абзацем восьмым пункта 1.7.».

4. в подпункте 1.9.3 слова «орган, осуществляющий принятие на учет» заменить словом «Управление», слова «органа, осуществляющего принятие на учет» заменить словом «Управления».

5. Пункт 1.15 изложить в следующей редакции:

«1.15. в случае, если жилое помещение находится в оперативном управлении муниципальной организации, хозяйственном ведении муниципального унитарного предприятия, решение

ГОРОДСКАЯ ДУМА
ПЕТРОПАВЛОВСК-КАМЧАТСКОГО ГОРОДСКОГО ОКРУГА

РЕШЕНИЕ

от 30.10.2019 № 529-р

23-я сессия

г. Петропавловск-Камчатский

О принятии решения о внесении изменений в Решение Городской Думы Петропавловск- Камчатского городского округа от 02.09.2014 № 247-нд «О порядке принятия решений о приватизации служебных жилых помещений муниципального жилищного фонда»

Рассмотрев проект решения о внесении изменений в Решение Городской Думы Петропавловск-Камчатского городского округа от 02.09.2014 № 247-нд «О порядке принятия решений о приватизации служебных жилых помещений муниципального жилищного фонда», внесенный Главой Петропавловск-Камчатского городского округа Иваненко В.Ю., в соответствии со статьей 28 Устава Петропавловск-Камчатского городского округа Городская Дума Петропавловск-Камчатского городского округа

РЕШИЛА:

1. Принять Решение о внесении изменений в Решение Городской Думы Петропавловск-Камчатского городского округа от 02.09.2014 № 247-нд «О порядке принятия решений о приватизации служебных жилых помещений муниципального жилищного фонда».

2. Направить принятое Решение Главе Петропавловск-Камчатского городского округа для подписания и обнародования.

Председатель Городской Думы

Петропавловск-Камчатского городского округа
Г.В. Монахова

ГОРОДСКАЯ ДУМА
ПЕТРОПАВЛОВСК-КАМЧАТСКОГО ГОРОДСКОГО ОКРУГА

РЕШЕНИЕ

от 01.11.2019 № 203-нд

О внесении изменений в Решение Городской Думы Петропавловск-Камчатского городского округа от 02.09.2014 № 247-нд «О порядке принятия решений о приватизации служебных жилых помещений муниципального жилищного фонда»

Принято Городской Думой
Петропавловск-Камчатского городского округа
(решение от 30.10.2019 № 529-р)

1. в статье 2:

1) пункт 6 части 2 статьи 2 изложить в следующей редакции:

о предоставлении работнику данного учреждения, предприятия служебного жилого помещения или жилого помещения в общежитии принимается руководителем соответствующего учреждения, предприятия по согласованию с Управлением. Процедура согласования с Управлением не должна превышать 10 календарных дней.

Предоставление закрепленного за муниципальным учреждением, муниципальным унитарным предприятием жилого помещения осуществляется работнику, принятому на учет граждан, нуждающихся в предоставлении жилого помещения специализированного жилищного фонда, в соответствии с абзацем вторым подпункта 1.8.1 настоящего Решения, с учетом требований пункта 1.12 настоящего Решения.»

6. в пункте 2.5 слова «муниципальной должности» заменить словами «выборной должности».

7. Пункт 2.6 изложить в следующей редакции:

«2.6. Прекращение трудовых отношений, увольнение со службы, прекращение пребывания на выборной должности являются основанием прекращения договора найма служебного жилого помещения.»

Руководитель соответствующего органа местного самоуправления, муниципального учреждения, муниципального унитарного предприятия уведомляет Управление о прекращении трудовых отношений, пребывания на выборной должности, увольнении со службы в течение 3 рабочих дней со дня наступления указанных событий.»

8. Пункт 3.5 изложить в следующей редакции:

«3.5. Прекращение трудовых отношений, увольнение со службы, прекращение пребывания на выборной должности, окончание обучения являются основанием прекращения договора найма жилого помещения в общежитии.»

Руководитель соответствующего органа местного самоуправления, муниципального учреждения, муниципального унитарного предприятия уведомляет Управление о прекращении трудовых отношений, пребывания на выборной должности, увольнении со службы, окончании обучения в течении 3 рабочих дней со дня наступления указанных событий.»

9. Подпункт 4.1.3 изложить в следующей редакции:

«4.1.3 граждан, у которых единственные жилые помещения стали непригодными для проживания в результате чрезвычайных обстоятельств (авария, опасное природное явление, катастрофа, стихийное или иное бедствие, в том числе пожар);»

10. Подпункт 4.6.4 дополнить абзацем третьим следующего содержания:

«Основанием для расторжения договора найма жилого помещения маневренного фонда с гражданами, указанными в подпункте 4.1.3 настоящего Решения, является непредставление ими документов, предусмотренных пунктом 1.7, в течение 3 месяцев со дня заключения договора найма жилого помещения маневренного фонда.»

11. Настоящее Решение вступает в силу после дня его официального опубликования.

Глава

Петропавловск-Камчатского городского округа
В.Ю. Иваненко

ГОРОДСКАЯ ДУМА
ПЕТРОПАВЛОВСК-КАМЧАТСКОГО ГОРОДСКОГО ОКРУГА

РЕШЕНИЕ

от 30.10.2019 № 531-р
23-я сессия

г. Петропавловск-Камчатский

О принятии решения о внесении изменений в Решение Городской Думы Петропавловск-Камчатского городского округа от 06.03.2013 № 41-нд «О порядке приватизации имущества, находящегося в муниципальной собственности Петропавловск-Камчатского городского округа»

Рассмотрев проект решения о внесении изменений в Решение Городской Думы Петропавловск-Камчатского городского округа от 06.03.2013 № 41-нд «О порядке приватизации имущества, находящегося в муниципальной собственности Петропавловск-Камчатского городского округа», внесенный Главой Петропавловск-Камчатского городского округа Иваненко В.Ю., в соответствии со статьей 72 Устава Петропавловск-Камчатского городского округа Городская Дума Петропавловск-Камчатского городского округа

РЕШИЛА:

1. Принять Решение о внесении изменений в Решение Городской Думы Петропавловск-Камчатского городского округа от 06.03.2013 № 41-нд «О порядке приватизации имущества, находящегося в муниципальной собственности Петропавловск-Камчатского городского округа».

2. Направить принятое Решение Главе Петропавловск-Камчатского городского округа для подписания и обнародования.

Председатель Городской Думы
Петропавловск-Камчатского городского округа
Г.В. Монахова

ГОРОДСКАЯ ДУМА
ПЕТРОПАВЛОВСК-КАМЧАТСКОГО ГОРОДСКОГО ОКРУГА

РЕШЕНИЕ

от 01.11.2019 № 205-нд

О внесении изменений в Решение Городской Думы Петропавловск-Камчатского городского округа от 06.03.2013 № 41-нд «О порядке приватизации имущества, находящегося в муниципальной собственности Петропавловск-Камчатского городского округа»

Принято Городской Думой
Петропавловск-Камчатского городского округа
(решение от 30.10.2019 № 531-р)

1. в абзаце восьмом пункта 3 части 1 статьи 2 слово «Решение.» заменить словом «Решение»;

2. в абзаце первом пункта 3 статьи 3 слова «органов администрации Петропавловск-Камчатского городского округа» заменить словами «органов администрации городского округа».

3. Абзац третий части 3 статьи 4 изложить в следующей редакции:

«В случае, если 1 из таких показателей деятельности этого унитарного предприятия, как среднесписочная численность или доход от осуществления предпринимательской деятельности, определяемый в порядке, установленном законодательством Российской Федерации о налогах и сборах, за предшествующие приватизации 3 календарных года, не превышает предельное значение, установленное в соответствии с Федеральным законом от 24.07.2007 № 209-ФЗ «О развитии малого и среднего предпринимательства в Российской Федерации» для субъектов малого предпринимательства, приватизация имущественного комплекса унитарного предприятия может быть осуществлена также путем его преобразования в общество с ограниченной ответственностью.»

4. в статье 6:

1) часть 3 дополнить пунктом 16 следующего содержания:

«16) размер и порядок выплаты вознаграждения юридическому лицу, которое в соответствии с подпунктом 8.1 пункта 1 статьи 6 Федерального закона от 21.12.2001 № 178-ФЗ «О приватизации государственного и муниципального имущества» осуществляет функции продавца муниципального имущества и (или) которому решением органа местного самоуправления поручено организовать от имени собственника продажу приватизируемого муниципального имущества.»;

2) пункт 5 части 9 изложить в следующей редакции:

«5) имя физического лица или наименование юридического лица – участника продажи, который предложил наиболее высокую цену за такое имущество по сравнению с предложениями других участников продажи, или участника продажи, который сделал предпоследнее предложение о цене такого имущества в ходе продажи.»;

5. Пункт 2 части 1 статьи 8 изложить в следующей редакции:

«2) совершать сделки (несколько взаимосвязанных сделок), цена которых превышает 5 процентов балансовой стоимости активов указанного унитарного предприятия на дату утверждения его последнего балансового отчета или более чем в 10 раз превышает установленный федеральным законом минимальный размер уставного фонда муниципального унитарного предприятия, а также сделки (несколько взаимосвязанных сделок), связанные с возможностью отчуждения прямо или косвенно имущества, стоимость которого превышает 5 процентов балансовой стоимости активов указанного унитарного предприятия на дату утверждения его последнего балансового отчета или более чем в 10 раз превышает установленный федеральным законом минимальный размер уставного фонда муниципального унитарного предприятия.»;

6. в части 1 статьи 11 слова «собственности субъектов Российской Федерации» исключить.

7. Настоящее Решение вступает в силу после дня его официального опубликования.

Глава

Петропавловск-Камчатского городского округа
В.Ю. Иваненко

ГОРОДСКАЯ ДУМА
ПЕТРОПАВЛОВСК-КАМЧАТСКОГО ГОРОДСКОГО ОКРУГА

РЕШЕНИЕ

от 30.10.2019 № 535-р
23-я сессия

г. Петропавловск-Камчатский

О назначении публичных слушаний по вопросу «О внесении изменений в Устав Петропавловск-Камчатского городского округа»

Рассмотрев проект решения о назначении публичных слушаний по вопросу «О внесении изменений в Устав Петропавловск-Камчатского городского округа», внесенный председателем Городской Думы Петропавловск-Камчатского городского округа Монаховой Г.В., руководствуясь статьей 28 Федерального закона от 06.10.2003 № 131-ФЗ «Об общих принципах организации местного самоуправления в Российской Федерации», статьями 22, 28 Устава Петропавловск-Камчатского городского округа и Решением Городской Думы Петропавловск-Камчатского городского округа от 28.04.2014 № 211-нд «О публичных слушаниях в Петропавловск-Камчатском городском округе», Городская Дума Петропавловск-Камчатского городского округа

РЕШИЛА:

1. Провести по инициативе Городской Думы Петропавловск-Камчатского городского округа публичные слушания по вопросу «О внесении изменений в Устав Петропавловск-Камчатского городского округа» и вынести на публичные слушания проект решения Городской Думы Петропавловск-Камчатского городского округа «О внесении изменений в Устав Петропавловск-Камчатского городского округа» согласно приложению 1 к настоящему решению.

2. Назначить публичные слушания на 18.11.2019 в 14⁰⁰ часов в зале № 429 здания администрации Петропавловск-Камчатского городского округа (улица Ленинская, дом 14).

3. Утвердить организационный комитет по проведению публичных слушаний в следующем составе:

председатель организационного комитета -
Воровский А.В. – заместитель председателя Городской Думы Петропавловск-Камчатского городского округа, председатель Комитета по местному самоуправлению и социальной политике;
заместитель председателя организационного комитета -
Брызгин К.В. – заместитель Главы администрации Петропавловск-Камчатского городского округа – руководитель Управления делами администрации Петропавловск-Камчатского городского округа;

члены организационного комитета:
Гаспарин А.А. – заместитель начальника правового отдела Управления делами администрации Петропавловск-Камчатского городского округа;

Голубева А.В. – советник юридического отдела управления организационно-правового обеспечения работы аппарата Городской Думы;

Ерофеева Т.Е. – начальник юридического отдела управления организационно-правового обеспечения работы аппарата Городской Думы;

Иванков Т.П. – начальник отдела по обеспечению деятельности органов и депутатских объединений Городской Думы управления по обеспечению деятельности органов Городской Думы и информационного обеспечения работы аппарата Городской Думы;

Тур Е.А. – заместитель руководителя Управления делами администрации Петропавловск-Камчатского городского округа.

4. Установить порядок учета предложений по проекту решения Городской Думы Петропавловск-Камчатского городского округа «О внесении изменений в Устав Петропавловск-Камчатского городского округа» и участия граждан в его обсуждении согласно приложению 2 к настоящему решению.

5. Организационному комитету в срок, не превышающий 10 рабочих дней со дня окончания публичных слушаний, передать окончательный вариант рекомендаций публичных слушаний, протокол публичных слушаний, таблицу поступивших и принятых предложений, проект решения Городской Думы Петропавловск-Камчатского городского округа «О внесении изменений в Устав Петропавловск-Камчатского городского округа», а также пояснительную записку председателю Городской Думы Петропавловск-Камчатского городского округа.

6. Разместить информацию о предстоящих публичных слушаниях на официальных сайтах Городской Думы Петропавловск-Камчатского городского округа и администрации Петропавловск-Камчатского городского округа в информационно-телекоммуникационной сети «Интернет».

7. Направить настоящее решение в газету «Град Петра и Павла» для официального опубликования.

Председатель Городской Думы
Петропавловск-Камчатского городского округа
Г.В. Монахова

Приложение 1
к решению Городской Думы
Петропавловск-Камчатского
городского округа
от 30.10.2019 № 535

ГОРОДСКАЯ ДУМА
ПЕТРОПАВЛОВСК-КАМЧАТСКОГО ГОРОДСКОГО ОКРУГА

РЕШЕНИЕ

от _____ № _____-нд

О внесении изменений в Устав Петропавловск-Камчатского городского округа

Принято Городской Думой
Петропавловск-Камчатского городского округа
(решение от _____ № _____-р)

1. Часть 2 статьи 28:

1) дополнить пунктом 70 следующего содержания:
«70) определение порядка принятия решения о применении к депутату мер ответственности, предусмотренных частью 7.3-1 статьи 40 Федерального закона «Об общих принципах организации местного самоуправления в Российской Федерации»;»;

2) дополнить пунктом 71 следующего содержания:
«71) принятие решения о применении к депутату мер ответственности, предусмотренных частью 7.3-1 статьи 40 Федерального закона «Об общих принципах организации местного самоуправления в Российской Федерации»;».

2. в части 5 статьи 33 слова «Федеральным законом от 07.05.2013 № 79-ФЗ «О запрете отдельными категориями лиц открывать и иметь счета (вклады), хранить наличные денежные средства и ценности в иностранных банках, расположенных за пределами территории Российской Федерации, владеть и (или) пользоваться иностранными финансовыми инструментами» заменить словами «Федеральным законом от 07.05.2013 № 79-ФЗ «О запрете отдельным

категориям лиц открывать и иметь счета (вклады), хранить наличные денежные средства и ценности в иностранных банках, расположенных за пределами территории Российской Федерации, владеть и (или) пользоваться иностранными финансовыми инструментами», если иное не предусмотрено Федеральным законом «Об общих принципах организации местного самоуправления в Российской Федерации».

3. Пункт 13 части 1 статьи 40 изложить в следующей редакции:

«13) возглавляет и координирует деятельность по предупреждению чрезвычайных ситуаций в границах городского округа и ликвидации их последствий, принимает решения об отнесении возникших чрезвычайных ситуаций к чрезвычайным ситуациям муниципального характера, о проведении эвакуационных мероприятий в чрезвычайных ситуациях, утверждает план действий по предупреждению и ликвидации чрезвычайных ситуаций на территории городского округа;».

4. Пункт 13 части 1 статьи 48 изложить в следующей редакции:

«13) осуществляет подготовку и содержание в готовности необходимых сил и средств для защиты населения и территории городского округа от чрезвычайных ситуаций, а также подготовку населения в области защиты от чрезвычайных ситуаций; организует проведение эвакуационных мероприятий в чрезвычайных ситуациях; осуществляет информирование населения о чрезвычайных ситуациях; осуществляет финансирование мероприятий в области защиты населения и территорий от чрезвычайных ситуаций; создает резервы финансовых и материальных ресурсов для ликвидации чрезвычайных ситуаций; организует и проводит аварийно-спасательные и другие неотложные работы, а также поддерживает общественный порядок при их проведении; при недостаточности собственных сил и средств обращается за помощью к органам исполнительной власти Камчатского края; содействует устойчивому функционированию организаций в чрезвычайных ситуациях; создает при органах местного самоуправления постоянно действующие органы управления, специально уполномоченные на решение задач в области защиты населения и территорий от чрезвычайных ситуаций; вводит режим повышенной готовности или чрезвычайной ситуации для соответствующих органов управления и сил единой государственной системы предупреждения и ликвидации чрезвычайных ситуаций; участвует в создании, эксплуатации и развитии системы обеспечения вызова экстренных оперативных служб по единому номеру «112»; создает и поддерживает в постоянной готовности муниципальные системы оповещения и информирования населения о чрезвычайных ситуациях; осуществляет сбор информации в области защиты населения и территорий от чрезвычайных ситуаций и обмен такой информацией, обеспечивают, в том числе с использованием комплексной системы экстренного оповещения населения об угрозе возникновения или о возникновении чрезвычайных ситуаций, своевременное оповещение населения об угрозе возникновения или о возникновении чрезвычайных ситуаций; разрабатывает план действий по предупреждению и ликвидации чрезвычайных ситуаций на территории городского округа;».

Глава

Петропавловск-Камчатского городского округа
В.Ю. Иваненко

Приложение 2
к решению Городской Думы
Петропавловск-Камчатского
городского округа
от 30.10.2019 № 535-р

**Порядок учета предложений по проекту решения
Городской Думы Петропавловск-Камчатского городского округа
«О внесении изменений в Устав Петропавловск-Камчатского
городского округа» и участия граждан в его обсуждении**

1. Граждане вправе подать свои предложения по проекту решения Городской Думы Петропавловск-Камчатского городского округа «О внесении изменений в Устав Петропавловск-Камчатского городского округа» (далее – проект решения) в организационный комитет и участвовать в его обсуждении при проведении публичных слушаний.

2. Предложения по проекту решения Городской Думы Петропавловск-Камчатского городского округа «О внесении изменений в Устав Петропавловск-Камчатского городского округа» направляются в организационный комитет со дня официального опубликования решения о назначении публичных слушаний по проекту решения до окончания проведения публичных слушаний.

Предложения принимаются по адресу: 683000, город Петропавловск-Камчатский, улица Ленинская, дом 14, кабинет № 315, понедельник – четверг с 9⁰⁰ до 17³⁰ часов, пятница с 9⁰⁰ до 16⁰⁰ часов (перерыв с 13⁰⁰ до 14⁰⁰ часов).

3. при участии в публичных слушаниях граждане должны соблюдать порядок проведения публичных слушаний, установленный Решением Городской Думы Петропавловск-Камчатского городского округа от 28.04.2014 № 211-нд «О публичных слушаниях в Петропавловск-Камчатском городском округе».

4. при проведении публичных слушаний для организации прений председатель публичных слушаний предоставляет слово участникам публичных слушаний в порядке поступления их предложений.

5. по окончании прений председатель публичных слушаний ставит на голосование каждое предложение, поступившее от участников публичных слушаний. Предложения принимаются простым большинством голосов от числа зарегистрированных участников публичных слушаний.

Предложения, не относящиеся к тексту обсуждаемого проекта решения, на голосование не ставятся.

Участники вправе снять свои предложения и (или) присоединиться к предложениям, выдвинутым другими участниками публичных слушаний.

6. Поступившие предложения подлежат рассмотрению для решения вопроса о необходимости их учета при подготовке окончательного варианта рекомендаций публичных слушаний.

ГОРОДСКАЯ ДУМА
ПЕТРОПАВЛОВСК-КАМЧАТСКОГО ГОРОДСКОГО ОКРУГА

РЕШЕНИЕ

от 30.10.2019 № 536-р
23-я сессия

г. Петропавловск-Камчатский

**О принятии решения о внесении изменений
в Решение Городской Думы Петропавловск-
Камчатского городского округа от 31.10.2013
№ 141-нд «О порядке внесения проектов
муниципальных нормативных правовых актов
на рассмотрение Городской Думы Петропавловск-
Камчатского городского округа»**

Рассмотрев проект решения о внесении изменений в Решение Городской Думы Петропавловск-Камчатского городского округа от 31.10.2013 № 141-нд «О порядке внесения проектов муниципальных нормативных правовых актов на рассмотрение Городской Думы Петропавловск-Камчатского городского округа», внесенный председателем Городской Думы Петропавловск-Камчатского городского округа Монаховой Г.В., руководствуясь статьей 46 Федерального закона от 06.10.2003 № 131-ФЗ «Об общих принципах организации местного самоуправления в Российской Федерации», в соответствии со статьей 59 Устава Петропавловск-Камчатского городского округа Городская Дума Петропавловск-Камчатского городского округа

РЕШИЛА:

1. Принять Решение о внесении изменений в Решение Городской Думы Петропавловск-Камчатского городского округа от 31.10.2013 № 141-нд «О порядке внесения проектов муниципальных нормативных правовых актов на рассмотрение Городской Думы Петропавловск-Камчатского городского округа».

2. Направить принятое Решение Главе Петропавловск-Камчатского городского округа для подписания и обнародования.

Председатель Городской Думы
Петропавловск-Камчатского городского округа
Г.В. Монахова

ГОРОДСКАЯ ДУМА
ПЕТРОПАВЛОВСК-КАМЧАТСКОГО ГОРОДСКОГО ОКРУГА

РЕШЕНИЕ

от 01.11.2019 № 209-нд

**О внесении изменений в Решение
Городской Думы Петропавловск-Камчатского
городского округа от 31.10.2013 № 141-нд «О порядке
внесения проектов муниципальных нормативных
правовых актов на рассмотрение Городской Думы
Петропавловск-Камчатского городского округа»**

Принято Городской Думой
Петропавловск-Камчатского городского округа
(решение от 30.10.2019 № 536-р)

1. в части 2 статьи 2:

1) в пункте 6 слова «зон с особыми условиями использования территории,» исключить, слово «предъявляемым» заменить словом «предъявляемыми»;

2) дополнить пунктом 7 следующего содержания:

«7) в случае если вносится проект решения об утверждении генерального плана Петропавловск-Камчатского городского округа (далее – генеральный план городского округа) либо о внесении изменений в генеральный план городского округа, если такими изменениями предусмотрено установление или изменение границ городского округа, к нему должны быть приложены подготовленные в электронной форме текстовое и графическое описание местоположения границ населенных пунктов, перечень координат характерных точек границ таких населенных пунктов, оформленные в соответствии с требованиями, предъявляемыми к документам, направляемым в регистрационный орган для внесения сведений в Единый государственный реестр недвижимости.»

2. Настоящее Решение вступает в силу после дня его официального опубликования.

Глава

Петропавловск-Камчатского городского округа
В.Ю. Иваненко

ГОРОДСКАЯ ДУМА
ПЕТРОПАВЛОВСК-КАМЧАТСКОГО ГОРОДСКОГО ОКРУГА

РЕШЕНИЕ

от 30.10.2019 № 539-р
23-я сессия

г. Петропавловск-Камчатский

**О внесении изменения в перечень
наказов избирателей Петропавловск-
Камчатского городского округа на 2018 год,
поступивших депутатам Городской Думы
Петропавловск-Камчатского городского округа,
утвержденный решением Городской Думы
Петропавловск-Камчатского городского округа
от 28.12.2017 № 88-р**

Заслушав информацию заместителя председателя Городской Думы Петропавловск-Камчатского городского округа – председателя Комитета по местному самоуправлению и социальной политике Воробьева А.В., в соответствии с Решением Городской Думы Петропавловск-Камчатского городского округа от 26.06.2013 № 90-нд «О порядке регулирования отношений, связанных с формированием, финансовым обеспечением наказов избирателей в Петропавловск-Камчатском городском округе и контролем за их выполнением» Городская Дума Петропавловск-Камчатского городского округа

РЕШИЛА:

1. Внести в перечень наказов избирателей Петропавловск-Камчатского городского округа на 2018 год, поступивших депутатам Городской Думы Петропавловск-Камчатского городского округа, утвержденный решением Городской Думы Петропавловск-Камчатского городского округа от 28.12.2017 № 88-р (далее – перечень), изменение согласно приложению к настоящему решению.

2. Направить настоящее решение Главе Петропавловск-Камчатского городского округа.

3. Направить настоящее решение в газету «Град Петра и Павла» для опубликования и разместить на официальном сайте Городской Думы Петропавловск-Камчатского городского округа в информационно-телекоммуникационной сети «Интернет».

Председатель Городской Думы
Петропавловск-Камчатского городского округа
Г.В. Монахова

Приложение
к решению Городской Думы
Петропавловск-Камчатского
городского округа
от 30.10.2019 № 539-р

**Изменение в перечень наказов избирателей
Петропавловск-Камчатского городского округа
на 2018 год, поступивших депутатам Городской Думы
Петропавловск-Камчатского городского округа**

1. Строку тринадцатую изложить в следующей редакции:

12.	Березенко А.В. Зикратов А.В. Рясная В.И.	Приобретение и установка подвесных потолков типа «Армстронг» по каркасу из оцинкованного профиля со сменой светильников с люминесцентными лампами на светодиодные с частичной заменой электропроводки в муниципальном бюджетном общеобразовательном учреждении «Средняя школа № 2» Петропавловск-Камчатского городского округа	398 000	Управление образования администрации Петропавловск-Камчатского городского округа
		Приобретение и установка полов из фанеры с покраской и заменой плинтусов в кабинете № 25 в муниципальном бюджетном общеобразовательном учреждении «Средняя школа № 2» Петропавловск-Камчатского городского округа	102 000	
		Оплата курсов повышения квалификации, участия в конференции и командировочных расходов для проезда на курсы повышения квалификации сотрудников муниципального автономного общеобразовательного учреждения «Средняя школа № 3 имени А.С. Пушкина» Петропавловск-Камчатского городского округа	120 000	
		Приобретение мебели для муниципального автономного общеобразовательного учреждения «Средняя школа № 3 имени А.С. Пушкина» Петропавловск-Камчатского городского округа	80 000	

Приобретение игрового оборудования для муниципального автономного дошкольного образовательного учреждения «Детский сад № 1 комбинированного вида»	100 000	
Приобретение декоративного ограждения прогулочных площадок для муниципального бюджетного дошкольного образовательного учреждения «Детский сад № 10 комбинированного вида»	100 000	
Приобретение оргтехники для муниципального бюджетного дошкольного образовательного учреждения «Детский сад № 26 общеразвивающего вида»	100 000	
Выполнение ремонтных работ в музыкальном зале муниципального бюджетного дошкольного образовательного учреждения «Детский сад № 9 общеразвивающего вида»	250 000	
Оплата проезда участникам хореографических коллективов муниципального автономного учреждения культуры «Городской дом культуры «СРВ»	250 000	Управление культуры, спорта и молодежной политики администрации Петропавловск-Камчатского городского округа

».

ГОРОДСКАЯ ДУМА
ПЕТРОПАВЛОВСК-КАМЧАТСКОГО ГОРОДСКОГО ОКРУГА

РЕШЕНИЕ

от 30.10.2019 № 550-р

23-я сессия

г. Петропавловск-Камчатский

О принятии решения о внесении изменений в Решение Городской Думы Петропавловск-Камчатского городского округа от 28.08.2013 № 122-нд «О гарантиях и компенсациях для лиц, являющихся работниками организаций, финансируемых из бюджета Петропавловск-Камчатского городского округа»

Рассмотрев проект решения о внесении изменений в Решение Городской Думы Петропавловск-Камчатского городского округа от 28.08.2013 № 122-нд «О гарантиях и компенсациях для лиц, являющихся работниками организаций, финансируемых из бюджета Петропавловск-Камчатского городского округа», разработанный рабочей группой, созданной решением Городской Думы Петропавловск-Камчатского городского округа от 26.06.2019 № 477-р, и внесенный председателем Городской Думы Петропавловск-Камчатского городского округа Монаховой Г.В., в соответствии со статьей 28 Устава Петропавловск-Камчатского городского округа Городская Дума Петропавловск-Камчатского городского округа

РЕШИЛА:

1. Принять Решение о внесении изменений в Решение Городской Думы Петропавловск-Камчатского городского округа от 28.08.2013 № 122-нд «О гарантиях и компенсациях для лиц, являющихся работниками организаций, финансируемых из бюджета Петропавловск-Камчатского городского округа».

2. Прекратить деятельность рабочей группы, созданной решением Городской Думы Петропавловск-Камчатского городского округа от 26.06.2019 № 477-р «О создании рабочей группы по разработке проекта решения Городской Думы Петропавловск-Камчатского городского округа «О внесении изменений в Решение Городской Думы Петропавловск-Камчатского городского округа от 28.08.2013 № 122-нд «О гарантиях и компенсациях для лиц, являющихся работниками организаций, финансируемых из бюджета Петропавловск-Камчатского городского округа», в связи с выполнением возложенных на нее задач.

3. Направить принятое Решение Главе Петропавловск-Камчатского городского округа для подписания и обнародования.

*Председатель Городской Думы
Петропавловск-Камчатского городского округа
Г.В. Монахова*

ГОРОДСКАЯ ДУМА
ПЕТРОПАВЛОВСК-КАМЧАТСКОГО ГОРОДСКОГО ОКРУГА

РЕШЕНИЕ

от 01.11.2019 № 210-нд

О внесении изменений в Решение Городской Думы Петропавловск-Камчатского городского округа от 28.08.2013 № 122-нд «О гарантиях и компенсациях для лиц, являющихся работниками организаций, финансируемых из бюджета Петропавловск-Камчатского городского округа»

*Принято Городской Думой
Петропавловск-Камчатского городского округа
(решение от 30.10.2019 № 550-р)*

1. в статье 6:

1) в части 1:

в предложении третьем абзаца первого слова «в организациях, финансируемых» заменить словами «в организации, финансируемой»;

абзац второй изложить в следующей редакции:

«Отъезд к месту использования отпуска может производиться в нерабочее время (в период ежедневного отдыха) в день, непосредственно предшествующий отпуску, или в 1 из выходных, нерабочих праздничных дней перед отпуском, а возвращение – в 1 из выходных, нерабочих праздничных дней, предшествующих выходу работника на работу.»;

2) часть 3 изложить в следующей редакции:

«3. Оплата стоимости проезда работника к месту использования отпуска и обратно включает обязательные сборы за услуги, взимаемые при оформлении билетов.»;

3) в части 4:

дополнить пунктом 5 следующего содержания:

«5) примерная стоимость проезда, которая рассчитывается на основании представленных копий проездных документов или справки о стоимости проезда транспортной организации либо организации, осуществляющей продажу проездных документов, или распечатанного на бумажном носителе снимка экрана (скриншот) страницы официального сайта транспортной организации либо организации, осуществляющей продажу проездных документов, с указанием даты и времени его получения и адреса интернет-страницы.»;

в предложении первом абзаца одиннадцатого слова «установленные абзацем третьим настоящей части и» заменить словами «установленные абзацем третьим и пунктом 5 настоящей части, а также»;

4) абзац второй части 5 изложить в следующей редакции:

«Для расчета работник обязан в течение 5 рабочих дней со дня выхода на работу из отпуска представить отчет о произведенных расходах с приложением подлинников проездных

и перевозочных документов (билетов, багажных квитанций, других транспортных документов), подтверждающих расходы работника и членов его семьи.

В случае возвращения членов семьи работника из места использования отпуска позднее выхода работника на работу, для расчета работник обязан представить отчет о произведенных расходах с приложением подлинников проездных и перевозочных документов (билетов, багажных квитанций, других транспортных документов), подтверждающих расходы членов его семьи, в течение 5 рабочих дней со дня возвращения членов семьи работника.»;

5) в предложении втором части 10 слово «сдвигается» заменить словом «переносится».

2. в статье 7:

1) предложение второе абзаца первого части 4 изложить в следующей редакции:

«Право на оплату стоимости проезда и стоимости провоза багажа возникает после снятия работника и членов его семьи с регистрационного учета по месту жительства (пребывания) на территории Камчатского края, но не ранее 1 года до дня прекращения срока трудового договора и сохраняется в течение 1 года со дня прекращения трудового договора.»;

2) часть 7 изложить в следующей редакции:

«7. Оплата стоимости переезда осуществляется при предоставлении следующих документов: 1) заявления о компенсации расходов, связанных с переездом, с указанием счета, открытого в кредитной организации или филиале кредитной организации, и полных реквизитов этой организации;

2) документов, удостоверяющих личность заявителя, личности переехавших вместе с ним членов его семьи, а также позволяющих установить возраст указанных лиц;

3) документов, удостоверяющих брачные и (или) родственные отношения заявителя с членами его семьи;

4) трудовой книжки или выписки из трудовой книжки работника либо копии трудового договора; 5) трудовой книжки супруги (супруга), справки налоговых органов об отсутствии информации из Единого государственного реестра индивидуальных предпринимателей о том, что супруг (супруга) является индивидуальным предпринимателем;

6) документов, подтверждающих стоимость проезда по фактическим расходам, в том числе электронных проездных документов (маршрут/квитанций электронных билетов), посадочных талонов и документов, подтверждающих произведенную оплату перевозки (чек контрольно-кассовой техники, слипы, чеки электронных терминалов, иные документы), – при проезде воздушным транспортом, а также электронных проездных документов, электронных контрольных купонов и документов, подтверждающих произведенную оплату перевозки, – при проезде железнодорожным транспортом;

7) документов на провоз багажа в пределах территории Российской Федерации; 8) адресного листка убытия (для лиц, зарегистрированных по месту пребывания, – поквартирная карточка с отметкой о выбытии с места пребывания) или документов, удостоверяющих личность работника (личности членов его семьи), с отметкой о снятии с регистрационного учета по прежнему месту жительства или месту жительства в Камчатском крае.»;

3) часть 8 изложить в следующей редакции:

«8. Документы, указанные в части 7 настоящей статьи, представляются работником в организацию, финансируемую из бюджета городского округа, лично либо почтовым отправлением с уведомлением о вручении.

Документы, указанные в части 7 настоящей статьи, представляются работником в подлинниках, лично, при этом документы, указанные в пунктах 2 – 5 и 8 части 7 настоящей статьи, представляются одновременно с их копиями. Специалист организации, принимающий документы, в день их представления сличает копии документов с их подлинниками, после чего подлинники документов возвращает заявителю.

В случае направления документов, указанных в части 7 настоящей статьи, посредством почтового отправления, работником направляются нотариально заверенные копии документов, указанных в пунктах 2 – 5 и 8 части 7 настоящей статьи.

При непредставлении указанных в пункте 6 части 7 настоящей статьи проездных документов, подтверждающих переезд, расходы по оплате стоимости проезда компенсируются по наименьшей стоимости проезда кратчайшим путем на основании справок, выданных соответствующими транспортными организациями, осуществляющими перевозки.».

3. Настоящее Решение вступает в силу после дня его официального опубликования.

*Глава
Петропавловск-Камчатского городского округа
В.Ю. Иваненко*

ГОРОДСКАЯ ДУМА
ПЕТРОПАВЛОВСК-КАМЧАТСКОГО ГОРОДСКОГО ОКРУГА

РЕШЕНИЕ

от 30.10.2019 № 551-р

23-я сессия

г. Петропавловск-Камчатский

О делегировании депутатов Городской Думы Петропавловск-Камчатского городского округа в составы советов директоров (наблюдательных советов) акционерных обществ, 100 процентов акций которых находятся в собственности Петропавловск-Камчатского городского округа

В связи с необходимостью делегирования депутатов Городской Думы Петропавловск-Камчатского городского округа в составы советов директоров (наблюдательных советов) акционерных обществ, 100 процентов акций которых находятся в собственности Петропавловск-Камчатского городского округа, в соответствии с Решением Городской Думы Петропавловск-Камчатского городского округа от 25.12.2008 № 94-нд «О порядке управления находящимися в собственности Петропавловск-Камчатского городского округа акциями акционерных обществ и осуществления полномочий органов управления акционерного общества в случае, если в собственности Петропавловск-Камчатского городского округа находится 100 процентов акций акционерного общества», со статьей 60 Решения Городской Думы Петропавловск-Камчатского городского округа от 13.07.2018 № 82-нд «О Регламенте Городской Думы Петропавловск-Камчатского городского округа» Городская Дума Петропавловск-Камчатского городского округа

РЕШИЛА:

1. Делегировать депутатов Городской Думы Петропавловск-Камчатского городского округа (далее – депутат) в составы советов директоров (наблюдательных советов) акционерных обществ, 100 процентов акций которых находятся в собственности Петропавловск-Камчатского городского округа:

а) открытого акционерного общества «Единая городская недвижимость»:

Гусейнова Р.В. оглы – депутата по единому муниципальному избирательному округу;

Зикратова А.В. – депутата по избирательному округу № 1;

Лескова Б.А. – депутата по единому муниципальному избирательному округу;

б) акционерного общества «Молокозавод Петропавловский»:

Воровского А.В. – депутата по избирательному округу № 5;

Панова А.Г. – депутата по избирательному округу № 4;

Сайдачакова П.В. – депутата по избирательному округу № 2;

в) акционерного общества «Дирекция по эксплуатации зданий»:

Лиманова С.А. – депутата по единому муниципальному избирательному округу;

Оськина С.В. – депутата по избирательному округу № 7;

Толмачева И.Ю. – депутата по избирательному округу № 2;

г) акционерного общества «Столовая № 5»:

Зубенко Е.В. – депутата по избирательному округу № 6;

Кадачигову Д.С. – депутата по единому муниципальному избирательному округу;

Рыкову И.В. – депутата по единому муниципальному избирательному округу;

д) акционерного общества «АВТОПАРК»:

Колядка В.В. – депутата по единому муниципальному избирательному округу;

Кронова А.А. – депутата по избирательному округу № 3;

Наумова А.Б. – депутата по единому муниципальному избирательному округу.

2. Признать утратившим силу решение Городской Думы Петропавловск-Камчатского городского округа от 04.10.2017 № 25-р «О делегировании депутатов Городской Думы Петропавловск-Камчатского городского округа в состав советов директоров (наблюдательных советов) акционерных обществ, 100 процентов акций которых находятся в собственности Петропавловск-Камчатского городского округа».

3. Настоящее решение вступает в силу со дня его подписания.

*Председатель Городской Думы
Петропавловск-Камчатского городского округа
Г.В. Монахова*

ГОРОДСКАЯ ДУМА
ПЕТРОПАВЛОВСК-КАМЧАТСКОГО ГОРОДСКОГО ОКРУГА**РЕШЕНИЕ**от 30.10.2019 № 554-р
23-я сессия
г. Петропавловск-Камчатский**О результатах деятельности временной комиссии по проведению проверки Контрольно-счетной палаты Петропавловск-Камчатского городского округа на предмет использования Контрольно-счетной палатой Петропавловск-Камчатского городского округа бюджетных средств и муниципального имущества, созданной решением Городской Думы Петропавловск-Камчатского городского округа от 28.08.2019 № 478-р**

Заслушав доклад председателя временной комиссии о результатах деятельности временной комиссии по проведению проверки Контрольно-счетной палаты Петропавловск-Камчатского городского округа на предмет использования Контрольно-счетной палатой Петропавловск-Камчатского городского округа бюджетных средств и муниципального имущества, созданной решением Городской Думы Петропавловск-Камчатского городского округа от 28.08.2019 № 478-р, Воровского А.В., в соответствии со статьей 16 Решения Городской Думы Петропавловск-Камчатского городского округа от 13.07.2018 № 82-нд «О Регламенте Городской Думы Петропавловск-Камчатского городского округа» Городская Дума Петропавловск-Камчатского городского округа

РЕШИЛА:

1. Доклад о результатах деятельности временной комиссии по проведению проверки Контрольно-счетной палаты Петропавловск-Камчатского городского округа на предмет использования Контрольно-счетной палатой Петропавловск-Камчатского городского округа бюджетных средств и муниципального имущества, созданной решением Городской Думы Петропавловск-Камчатского городского округа от 28.08.2019 № 478-р (далее – временная комиссия), принять к сведению.

2. Городской Думе Петропавловск-Камчатского городского округа:

1) рекомендовать председателю Контрольно-счетной палаты Петропавловск-Камчатского городского округа упорядочить деятельность в части соблюдения положений Федерального закона от 05.04.2013 № 44-ФЗ «О контрактной системе в сфере закупок товаров, работ, услуг для обеспечения государственных и муниципальных нужд».

2) направить результаты проведенной проверки Демьяненко А.В., председателю, члену Комиссии по координации работы по противодействию коррупции в Камчатском крае Мылова С.А. и в прокуратуру города Петропавловск-Камчатского.

3. Контроль за исполнением настоящего решения возложить на заместителя председателя Городской Думы Петропавловск-Камчатского городского округа – председателя Комитета по местному самоуправлению и социальной политике Воровского А.В.

4. Прекратить деятельность временной комиссии, созданной решением Городской Думы Петропавловск-Камчатского городского округа от 28.08.2019 № 478-р «О назначении проведения проверки Контрольно-счетной палаты Петропавловск-Камчатского городского округа на предмет использования Контрольно-счетной палатой Петропавловск-Камчатского городского округа бюджетных средств и муниципального имущества», в связи с выполнением возложенных на нее задач.

5. Настоящее решение вступает в силу со дня подписания.

*Председатель Городской Думы
Петропавловск-Камчатского городского округа
Г.В. Монахова***Приложение
к решению Городской Думы
Петропавловск-Камчатского
городского округа
от 30.10.2019 № 554-р****Доклад о результатах деятельности временной комиссии**

В соответствии с решением Городской Думы Петропавловск-Камчатского городского округа от 28.08.2019 № 478-р «О назначении проведения проверки Контрольно-счетной палаты Петропавловск-Камчатского городского округа на предмет использования Контрольно-счетной палатой Петропавловск-Камчатского городского округа бюджетных средств и муниципального имущества» временной комиссией проведена проверка Контрольно-счетной палаты Петропавловск-Камчатского городского округа (далее – Контрольно-счетная палата городского округа) на предмет использования Контрольно-счетной палатой городского округа бюджетных средств и муниципального имущества (далее – проверка).

Основаниями проведения указанной проверки являлись осуществление контроля за использованием бюджетных средств и муниципального имущества, а также поступившие в адрес Городской Думы Петропавловск-Камчатского городского округа (далее – Городская Дума) жалобы (обращения) Демьяненко А.В. (вх. № ГД-00-г/58/19 от 13.08.2019, вх. № ГД-00-г/60/19 от 23.08.2019) и обращения председателя, члена Комиссии по координации работы по противодействию коррупции в Камчатском крае Мылова С.А. (вх. № ГД-00-ю/1295/19 от 22.08.2019, вх. № ГД-00-ю/1390/19 от 05.09.2019) (далее – обращения Демьяненко А.В. и Мылова С.А.).

В ходе проведения временной комиссией проверки аналогичные обращения от Демьяненко А.В. и Мылова С.А. поступили в Городскую Думу из прокуратуры города Петропавловск-Камчатского и были переданы во временную комиссию.

Обращения Демьяненко А.В. и Мылова С.А. указывали на наличие в действиях (бездействиях) Контрольно-счетной палаты Петропавловск-Камчатского городского округа признаков нарушения Федерального закона от 05.04.2013 № 44-ФЗ «О контрактной системе в сфере закупок товаров, работ, услуг, для обеспечения государственных и муниципальных нужд», а также бюджетного законодательства.

В связи с чем временной комиссией для проверки фактов, изложенных в обращениях Демьяненко А.В. и Мылова С.А., были направлены запросы в Государственную инспекцию по контролю в сфере закупок Камчатского края (исх. от 11.09.2019 № ГД-01-д/482/19, от 02.10.2019 № ГД-01-д/519/19), Контрольно-счетную палату Камчатского края (исх. от 11.09.2019 № ГД-01-д/483/19, от 07.10.2019 № ГД-01-д/532/19), Управление Федеральной антимонопольной службы по Камчатскому краю (исх. от 11.09.2019 № ГД-01-д/484/19) и Контрольно-счетную палату городского округа (для дачи разъяснений) (исх. от 11.09.2019 № ГД-01-д/481/19).

Анализируя информацию, поступившую на имя председателя временной комиссии по проведению проверки, от Государственной инспекции по контролю в сфере закупок Камчатского края (вх. № ГД-00-ю/1510/19 от 23.09.2019, № ГД-00-ю/1601/19 от 04.10.2019), Контрольно-счетной палаты Камчатского края (вх. № ГД-00-ю/1552/19 от 27.09.2019, вх. № ГД-00-ю/1643/19 от 10.10.2019), Управления Федеральной антимонопольной службы по Камчатскому краю (вх. № ГД-00-ю/1542/19 от 26.09.2019), Контрольно-счетной палаты Петропавловск-Камчатского городского округа (вх. № ГД-00-ю/1489/19 от 19.09.2019, вх. № ГД-00-ю/1595/19 от 04.10.2019) временная комиссия сообщает следующее.

Государственной инспекцией по контролю в сфере закупок Камчатского края (далее – инспекция), в пределах их компетенции, проведены выездные проверки для проверки фактов (признаков) нарушения Федерального закона от 05.04.2013 № 44-ФЗ «О контрактной системе в сфере закупок товаров, работ, услуг, для обеспечения государственных и муниципальных нужд», а также бюджетного законодательства Контрольно-счетной палатой городского округа.

По результатам проведения инспекцией выездных проверок Контрольно-счетной палаты городского округа были выявлены случаи нарушения пункта 4 части 1 статьи 93 Федерального закона от 05.04.2013 № 44-ФЗ «О контрактной системе в сфере закупок товаров, работ, услуг, для обеспечения государственных и муниципальных нужд» (далее – Федеральный закон № 44-ФЗ) в части превышения установленного совокупного годового объема закупок (далее – СГОЗ), осуществляемых на основании пункта 4 части 1 статьи 93 Федерального закона № 44-ФЗ.

Суть данных нарушений в заключении Контрольно-счетной палатой городского округа в 2018 году договоров (контрактов) на основании пункта 4 части 1 статьи 93 Федерального закона № 44-ФЗ сверх СГОЗ. Было выявлено 17 случаев совершения таких сделок на сумму от 300, 00 рублей до 89 500, 00 рублей, что превысило СГОЗ на 290 071, 95 рублей.

Иные факты и доводы, изложенные в обращениях Демьяненко А.В. и Мылова С.А., не подтвердились.

Протоколом об административном правонарушении № 51 от 30.08.2019 инспекцией было возбуждено производство об административном правонарушении, предусмотренном частью 1 статьи 7.29 Кодекса Российской Федерации об административных правонарушениях (далее – КоАП РФ), в отношении председателя Контрольно-счетной палаты городского округа Лысковича В.В.

Постановлением № 71 по делу об административном правонарушении от 05.09.2019 председатель Контрольно-счетной палаты городского округа Лыскович В.В. признан виновным в совершении административного правонарушения, предусмотренного частью 1 статьи 7.29 КоАП РФ, и на него наложено административный штраф, предусмотренный частью 1 статьи 7.29 КоАП РФ. Указанный штраф уплачен председателем Контрольно-счетной палаты городского округа досрочно.

Необходимо отметить, как следует из направленной инспекцией информации, что работу по осуществлению закупок для нужд заказчика осуществляет контрактная служба (контрактный управляющий). Вместе с тем статья 7.29 КоАП РФ предусматривает административную ответственность должностного лица, принявшего неправомерное решение о выборе способа закупки. в данном случае подтверждением факта принятия такого решения является подписание договора (контракта) и (или) платежных документов.

Кроме того, Контрольно-счетной палатой городского округа инспектору по кадрам Контрольно-счетной палаты городского округа Бесединой Ирине Олеговне (возложено исполнение обязанностей контрактного управляющего в сфере закупок, товаров, работ, услуг для нужд Контрольно-счетной палаты городского округа) – применено дисциплинарное взыскание в виде выговора (приказ от 25.09.2019 № 28-лс) и главному бухгалтеру Тороповой Анастасии Александровне (возложено исполнение обязанностей на время отсутствия контрактного управляющего) – применено дисциплинарное взыскание в виде замечания (приказ от 25.09.2019 № 27-лс).

Для недопущения подобных нарушений предусмотрена система постоянного контроля за ходом закупок в Контрольно-счетной палате городского округа, а также запланирована в 4 квартале 2019 года дополнительная учеба контрактного управляющего и главного бухгалтера Контрольно-счетной палаты городского округа о контрактной системе в сфере закупок (приказ от 25.09.2019 № 68-КСП).

ГОРОДСКАЯ ДУМА
ПЕТРОПАВЛОВСК-КАМЧАТСКОГО ГОРОДСКОГО ОКРУГА**РЕШЕНИЕ**от 30.10.2019 № 555-р
23-я сессия

г. Петропавловск-Камчатский

О внесении изменений в перечень наказов избирателей Петропавловск-Камчатского городского округа на 2019 год, поступивших депутатам Городской Думы Петропавловск-Камчатского городского округа, утвержденный решением Городской Думы Петропавловск-Камчатского городского округа от 27.06.2018 № 198-р

Заслушав информацию заместителя председателя Городской Думы Петропавловск-Камчатского городского округа – председателя Комитета по местному самоуправлению и социальной политике Воровского А.В., в соответствии с Решением Городской Думы Петропавловск-Камчатского городского округа от 26.06.2013 № 90-нд «О порядке регулирования отношений, связанных с формированием, финансовым обеспечением наказов избирателей в Петропавловск-Камчатском городском округе и контролем за их выполнением» Городская Дума Петропавловск-Камчатского городского округа

РЕШИЛА:

1. Внести в перечень наказов избирателей Петропавловск-Камчатского городского округа на 2019 год, поступивших депутатам Городской Думы Петропавловск-Камчатского городского округа, утвержденный решением Городской Думы Петропавловск-Камчатского городского округа от 27.06.2018 № 198-р (далее – перечень), изменения согласно приложению к настоящему решению.

2. Направить настоящее решение Главе Петропавловск-Камчатского городского округа для учета внесенных в перечень изменений в бюджете Петропавловск-Камчатского городского округа на 2019 год и плановый период 2020-2021 годов.

3. Направить настоящее решение в газету «Град Петра и Павла» для опубликования и разместить на официальном сайте Городской Думы Петропавловск-Камчатского городского округа в информационно-телекоммуникационной сети «Интернет».

*Председатель Городской Думы
Петропавловск-Камчатского городского округа
Г.В. Монахова***Приложение
к решению Городской Думы
Петропавловск-Камчатского
городского округа
от 30.10.2019 № 555-р****Изменения в перечень наказов избирателей Петропавловск-Камчатского городского округа на 2019 год, поступивших депутатам Городской Думы Петропавловск-Камчатского городского округа**

1. Строку восьмую изложить в следующей редакции:

7.	Гусейнов Рамазан Валимамед оглы Оськин Сергей Викторович Сароян Саргис Агасиевич	Ремонт пола в рекреации 2 этажа старшей школы (приобретение керамической плитки) в муниципальном бюджетном общеобразовательном учреждении «Средняя школа № 20» Петропавловск-Камчатского городского округа	200 000	Управление образования администрации Петропавловск-Камчатского городского округа
		Ремонт учебного класса в муниципальном автономном общеобразовательном учреждении «Средняя школа № 45» Петропавловск-Камчатского городского округ	150 000	
		Устройство спортивной площадки с установкой беспылевого покрытия для муниципального автономного дошкольного образовательного учреждения «Детский сад № 3 комбинированного вида»	200 000	
		Ремонт физкультурного зала муниципального автономного дошкольного образовательного учреждения «Детский сад № 7 комбинированного вида»	300 000	

	Приобретение оборудования для оснащения уличной спортивной площадки муниципального автономного дошкольного образовательного учреждения «Детский сад № 17 общеразвивающего вида»	200 000	
	Приобретение детских скамеек для игровых площадок муниципального автономного общеобразовательного учреждения «Начальная школа – детский сад № 52»	200 000	
	Текущий ремонт твердого покрытия на территории муниципального автономного дошкольного образовательного учреждения «Детский сад № 56 комбинированного вида»	200 000	
	Проведение учебно-тренировочных сборов в муниципальном автономном учреждении дополнительного образования «Детско-юношеская спортивная школа № 2»	50 000	

»;
2. Строку десятую изложить в следующей редакции:
«

9.	Слыщенко Константин Константинович Зикратов Александр Владимирович Рясная Виктория Ивановна	Укрепление материально-технической базы муниципального автономного дошкольного образовательного учреждения «Детский сад № 1 комбинированного вида»	50 000	Управление образования администрации Петропавловск-Камчатского городского округа	
		Укрепление материально-технической базы муниципального автономного дошкольного образовательного учреждения «Детский сад № 4 комбинированного вида»	50 000		
		Укрепление материально-технической базы муниципального бюджетного дошкольного образовательного учреждения «Детский сад № 10 комбинированного вида»	50 000		
		Изготовление мебели для кабинета психолога муниципального бюджетного дошкольного образовательного учреждения «Детский сад № 26 общеразвивающего вида»	100 000		
		Организация проведения юбилея муниципального бюджетного дошкольного образовательного учреждения «Детский сад № 26 общеразвивающего вида»	100 000		
		Укладка «мягкого» асфальта для муниципального автономного дошкольного образовательного учреждения «Детский сад № 29 комбинированного вида»	100 000		
		Укрепление материально-технической базы муниципального бюджетного дошкольного образовательного учреждения «Детский сад № 40 комбинированного вида»	50 000		
		Оформление музыкального зала муниципального бюджетного общеобразовательного учреждения «Средняя школа № 17 им. В.С. Завойко» Петропавловск-Камчатского городского округа – дошкольная ступень	150 000		
		Оплата проезда и проживания участников хореографических коллективов муниципального автономного учреждения культуры «Городской дом культуры «СРВ» на обучение за пределы Камчатского края на Всемирную танцевальную олимпиаду	330 000		Управление культуры, спорта и молодежной политики администрации Петропавловск-Камчатского городского округа
		Оплата проезда, проживания и участия коллектива Народного театра танца «Контрасты» муниципального автономного учреждения культуры «Городской дом культуры «СРВ» в III Международном фестивале-конкурсе «Серебряный дождь»	60 000		
	Ремонт и модернизация гардероба муниципального бюджетного общеобразовательного учреждения «Основная школа № 5» Петропавловск-Камчатского городского округа	210 000	Управление образования администрации Петропавловск-Камчатского городского округа		
	Приобретение занавеса в актовый зал муниципального бюджетного общеобразовательного учреждения «Средняя школа № 17 им. В.С. Завойко» Петропавловск-Камчатского городского округа	250 000			

»;
3. Строку четырнадцатую изложить в следующей редакции:
«

13.	Кондратенко Геннадий Владимирович	Разработка проектно-сметной документации для устройства вентилируемого фасада здания муниципального автономного общеобразовательного учреждения «Средняя школа № 28 имени Г.Ф. Кирдищева» Петропавловск-Камчатского городского округа	400 000	Управление образования администрации Петропавловск-Камчатского городского округа
		Укрепление материально-технической базы муниципального автономного общеобразовательного учреждения «Средняя школа № 28 имени Г.Ф. Кирдищева» Петропавловск-Камчатского городского округа	100 000	

»;

4. Строку двадцатую изложить в следующей редакции:

19.	Цыганков Юрий Александрович	Оплата расходов муниципального автономного учреждения культуры «Городской дом культуры «СРВ» на приобретение подарочной продукции в виде книг в рамках проведения мероприятий (книги С.В. Гаврилова «Такой незнакомый Петропавловск»)	319 000	Управление культуры, спорта и молодежной политики администрации Петропавловск-Камчатского городского округа
		Благоустройство территории муниципального бюджетного дошкольного образовательного учреждения «Детский сад № 45 общеразвивающего вида»	130 000	
		Проведение мероприятий для старшего поколения в муниципальном автономном учреждении культуры «Дом культуры и досуга «Апрель»	50 000	
		Укрепление материально – технической базы муниципального автономного учреждения культуры «Городской дом культуры «СРВ»	1000	

».

АДМИНИСТРАЦИЯ
ПЕТРОПАВЛОВСК-КАМЧАТСКОГО ГОРОДСКОГО ОКРУГА

ПОСТАНОВЛЕНИЕ

28.10.2019 г. № 2219

О внесении изменения в постановление администрации Петропавловск-Камчатского городского округа от 31.07.2019 № 1607 «Об определении управляющей организации для управления многоквартирным домом, в отношении которого собственниками помещений не выбран способ управления таким домом в порядке, установленном Жилищным кодексом Российской Федерации, или выбранный способ управления не реализован, не определена управляющая организация»

В связи с техническими ошибками, допущенными при подготовке постановления администрации Петропавловск-Камчатского городского округа от 31.07.2019 № 1607 «Об определении управляющей организации для управления многоквартирным домом, в отношении которого собственниками помещений не выбран способ управления таким домом в порядке, установленном Жилищным кодексом Российской Федерации, или выбранный способ управления не реализован, не определена управляющая организация»,

ПОСТАНОВЛЯЮ:

1. Внести в постановление администрации Петропавловск-Камчатского городского округа от 31.07.2019 № 1607 «Об определении управляющей организации для управления многоквартирным домом, в отношении которого собственниками помещений не выбран способ управления таким домом в порядке, установленном Жилищным кодексом Российской Федерации, или выбранный способ управления не реализован, не определена управляющая организация» изменение, исключив в пункте 1 слова «улица Курильская, дом № 22 литер А», «улица Пржевальского, дом № 21».

2. Управлению делами администрации Петропавловск-Камчатского городского округа опубликовать настоящее постановление в газете «Град Петра и Павла» и разместить на официальном сайте администрации Петропавловск-Камчатского городского округа в информационно-телекоммуникационной сети «Интернет».

3. Настоящее постановление распространяется на правоотношения, возникшие с 31.07.2019.

4. Контроль за исполнением настоящего постановления возложить на руководителя Управления коммунального хозяйства и жилищного фонда администрации Петропавловск-Камчатского городского округа

Глава
Петропавловск-Камчатского городского округа
В.Ю. Иваненко

АДМИНИСТРАЦИЯ
ПЕТРОПАВЛОВСК-КАМЧАТСКОГО ГОРОДСКОГО ОКРУГА

ПОСТАНОВЛЕНИЕ

29.10.2019 г. № 2231

О принятии решения о подготовке проекта внесения изменений в проект межевания территории части квартала № 6 планировочного подрайона 3.2.3. Жилой район – «Совхозные поля» (в районе улиц Звездная, Академика Королева) Северного городского планировочного района в Петропавловск-Камчатском городском округе, утвержденный постановлением администрации Петропавловск-Камчатского городского округа от 30.04.2019 № 913

Руководствуясь статьями 45, 46 Градостроительного кодекса Российской Федерации, Уставом Петропавловск-Камчатского городского округа

ПОСТАНОВЛЯЮ:

1. Принять решение о подготовке проекта внесения изменений в проект межевания территории части квартала № 6 планировочного подрайона 3.2.3. Жилой район – «Совхозные поля» (в районе улиц Звездная, Академика Королева) Северного городского планировочного района в Петропавловск-Камчатском городском округе, утвержденный постановлением администрации Петропавловск-Камчатского городского округа от 30.04.2019 № 913 (далее – проект внесения изменений в документацию по планировке территории).

2. со дня опубликования решения о подготовке проекта внесения изменений в документацию по планировке территории физические или юридические лица вправе представить в Управление архитектуры, градостроительства и земельных отношений администрации

Петропавловск-Камчатского городского округа свои предложения о порядке, сроках подготовки и содержании документации по планировке территории. Предложения принимаются по адресу: город Петропавловск-Камчатский, улица Советская, дом № 22, телефон: 8 (4152) 30-31-00 (доб. 3250). Режим работы: понедельник – четверг с 09⁰⁰ до 17⁰⁰ часов, пятница с 09⁰⁰ до 16⁰⁰ часов (перерыв с 13⁰⁰ до 14⁰⁰ часов). Адрес электронной почты – uagzo@pkgo.ru.

3. Управлению делами администрации Петропавловск-Камчатского городского округа в течение трех дней со дня принятия настоящего постановления опубликовать его в газете «Град Петра и Павла» и разместить на официальном сайте администрации Петропавловск-Камчатского городского округа в информационно-телекоммуникационной сети «Интернет».

4. Контроль за исполнением настоящего постановления возложить на руководителя Управления архитектуры, градостроительства и земельных отношений администрации Петропавловск-Камчатского городского округа.

Глава
Петропавловск-Камчатского городского округа
В.Ю. Иваненко

АДМИНИСТРАЦИЯ
ПЕТРОПАВЛОВСК-КАМЧАТСКОГО ГОРОДСКОГО ОКРУГА

ПОСТАНОВЛЕНИЕ

29.10.2019 г. № 2232

О внесении изменения в постановление администрации Петропавловск-Камчатского городского округа от 31.07.2019 № 1617 «Об определении управляющей организации для управления многоквартирным домом, в отношении которого собственниками помещений не выбран способ управления таким домом в порядке, установленном Жилищным кодексом Российской Федерации, или выбранный способ управления не реализован, не определена управляющая организация»

В связи с технической ошибкой, допущенной при подготовке постановления администрации Петропавловск-Камчатского городского округа от 31.07.2019 № 1617 «Об определении управляющей организации для управления многоквартирным домом, в отношении которого собственниками помещений не выбран способ управления таким домом в порядке, установленном Жилищным кодексом Российской Федерации, или выбранный способ управления не реализован, не определена управляющая организация»,

ПОСТАНОВЛЯЮ:

1. Внести в постановление администрации Петропавловск-Камчатского городского округа от 31.07.2019 № 1617 «Об определении управляющей организации для управления многоквартирным домом, в отношении которого собственниками помещений не выбран способ управления таким домом в порядке, установленном Жилищным кодексом Российской Федерации, или выбранный способ управления не реализован, не определена управляющая организация» изменение, исключив в пункте 1 слова «улица Рябиковская, дом № 60 А».

2. Управлению делами администрации Петропавловск-Камчатского городского округа опубликовать настоящее постановление в газете «Град Петра и Павла» и разместить на официальном сайте администрации Петропавловск-Камчатского городского округа в информационно-телекоммуникационной сети «Интернет».

3. Контроль за исполнением настоящего постановления возложить на руководителя Управления коммунального хозяйства и жилищного фонда администрации Петропавловск-Камчатского городского округа.

4. Настоящее постановление вступает в силу со дня его подписания и распространяется на правоотношения, возникшие с 31.07.2019.

Глава
Петропавловск-Камчатского городского округа
В.Ю. Иваненко

АДМИНИСТРАЦИЯ
ПЕТРОПАВЛОВСК-КАМЧАТСКОГО ГОРОДСКОГО ОКРУГА

ПОСТАНОВЛЕНИЕ

31.10.2019 г. № 2243

О внесении изменения в постановление администрации Петропавловск-Камчатского городского округа от 31.07.2019 № 1608 «Об определении управляющей организации для управления многоквартирным домом, в отношении которого собственниками помещений не выбран способ управления таким домом в порядке, установленном Жилищным кодексом Российской Федерации, или выбранный способ управления не реализован, не определена управляющая организация»

В связи с техническими ошибками, допущенными при подготовке постановления администрации Петропавловск-Камчатского городского округа от 31.07.2019 № 1608 «Об определении управляющей организации для управления многоквартирным домом, в отношении которого собственниками помещений не выбран способ управления таким домом в порядке, установленном Жилищным кодексом Российской Федерации, или выбранный способ управления не реализован, не определена управляющая организация»,

ПОСТАНОВЛЯЮ:

1. Внести в постановление администрации Петропавловск-Камчатского городского округа от 31.07.2019 № 1608 «Об определении управляющей организации для управления многоквартирным домом, в отношении которого собственниками помещений не выбран способ управления таким домом в порядке, установленном Жилищным кодексом Российской Федерации, или выбранный способ управления не реализован, не определена управляющая организация» изменение, исключив в пункте 1 слова «улица Северная, дом № 1», «улица Северная, дом № 14», «улица Северная, дом № 16», «улица Северная, дом № 18», «улица Серышева, дом № 8».

2. Управлению делами администрации Петропавловск-Камчатского городского округа опубликовать настоящее постановление в газете «Град Петра и Павла» и разместить на официальном сайте администрации Петропавловск-Камчатского городского округа в информационно-телекоммуникационной сети «Интернет».

3. Настоящее постановление распространяется на правоотношения, возникшие с 31.07.2019.

4. Контроль за исполнением настоящего постановления возложить на руководителя Управления коммунального хозяйства и жилищного фонда администрации Петропавловск-Камчатского городского округа.

Глава
Петропавловск-Камчатского городского округа
В.Ю. Иваненко

АДМИНИСТРАЦИЯ
ПЕТРОПАВЛОВСК-КАМЧАТСКОГО ГОРОДСКОГО ОКРУГА

ПОСТАНОВЛЕНИЕ

01.11.2019 г. № 2247

О внесении изменения в постановление администрации Петропавловск-Камчатского городского округа от 23.07.2019 № 1563 «Об утверждении Перечня управляющих организаций для управления многоквартирным домом, расположенным на территории Петропавловск-Камчатского городского округа, в отношении которого собственниками помещений не выбран способ управления таким домом или выбранный способ управления не реализован, не определена управляющая организация»

На основании заявлений управляющих организаций Общество с ограниченной ответственностью «Управляющая компания № 1», Общество с ограниченной ответственностью «Управляющая компания ЖКХ СРВ» об исключении из Перечня управляющих организаций для управления многоквартирным домом, расположенным на территории Петропавловск-Камчатского городского округа, в отношении которого собственниками помещений не выбран способ управления таким домом или выбранный способ управления не реализован, не определена управляющая организация, заявления управляющей организации Общество с ограниченной ответственностью Управляющая компания «Высота» о включении в Перечень управляющих организаций для управления многоквартирным домом, расположенным на территории Петропавловск-Камчатского городского округа, в отношении которого собственниками помещений не выбран способ управления таким домом или выбранный способ управления не реализован, не определена управляющая организация, в соответствии с постановлением Правительства Российской Федерации от 21.12.2018 № 1616 «Об утверждении Правил определения управляющей организации для управления многоквартирным домом, в отношении которого собственниками помещений в многоквартирном доме не выбран способ управления таким домом или выбранный способ управления не реализован, не определена управляющая организация, и о внесении изменений в некоторые акты Правительства Российской Федерации»,

ПОСТАНОВЛЯЮ:

1. Внести в постановление администрации Петропавловск-Камчатского городского округа от 23.07.2019 № 1563 «Об утверждении Перечня управляющих организаций для управления многоквартирным домом, расположенным на территории Петропавловск-Камчатского городского округа, в отношении которого собственниками помещений не выбран способ управления таким домом или выбранный способ управления не реализован, не определена управляющая организация» изменение, изложив приложение в редакции согласно приложению к настоящему постановлению.

2. Управлению делами администрации Петропавловск-Камчатского городского округа опубликовать настоящее постановление в газете «Град Петра и Павла» и разместить на официальном сайте администрации Петропавловск-Камчатского городского округа в информационно-телекоммуникационной сети «Интернет».

3. Контроль за исполнением настоящего постановления возложить на руководителя Управления коммунального хозяйства и жилищного фонда администрации Петропавловск-Камчатского городского округа.

Глава
Петропавловск-Камчатского городского округа
В.Ю. Иваненко

Приложение
к постановлению администрации
Петропавловск-Камчатского
городского округа
от 01.11.2019 № 2247

Приложение
к постановлению администрации
Петропавловск-Камчатского
городского округа
от 23.07.2019 № 1563

Перечень управляющих организаций для управления многоквартирным домом, расположенным на территории Петропавловск-Камчатского городского округа, в отношении которого собственниками помещений не выбран способ управления таким домом или выбранный способ управления не реализован, не определена управляющая организация

№ п/п	Наименование управляющей организации	Идентификационный номер налогоплательщика	Дата подачи заявления о включении в перечень / дата составления протокола рассмотрения заявок на участие в конкурсе по отбору управляющей организации для управления многоквартирным домом, предусмотренным Правилами проведения органом местного самоуправления открытого конкурса по отбору управляющей организации для управления многоквартирным домом, утвержденным постановлением Правительства Российской Федерации от 06.02.2006 № 75)
1	Индивидуальный предприниматель Смагина Татьяна Григорьевна	410100515480	10.06.2019
2	Общество с ограниченной ответственностью «Управляющая компания «ЖЭК»	4101157365	10.06.2019
3	Общество с ограниченной ответственностью «Территория Комфорта»	4101179344	11.06.2019
4	Общество с ограниченной ответственностью Управляющая компания «Вектор»	4101177523	13.06.2019
5	Общество с ограниченной ответственностью Управляющая компания «Эконом ЖКХ»	4105086852	17.06.2019

№ п/п	Наименование управляющей организации	Идентификационный номер налогоплательщика	Дата подачи заявления о включении в перечень / Дата составления протокола рассмотрения заявок на участие в конкурсе по отбору управляющей организации для управления многоквартирным домом, предусмотренным Правилами проведения органом местного самоуправления открытого конкурса по отбору управляющей организации для управления многоквартирным домом, утвержденным постановлением Правительства Российской Федерации от 06.02.2006 № 76)
6	Общество с ограниченной ответственностью Управляющая компания «Платина»	4101174360	17.06.2019
7	Общество с ограниченной ответственностью Управляющая компания «Наш город»	4105041890	20.06.2019
8	Общество с ограниченной ответственностью «Управляющая компания «41 РЕГИОН»	4101173688	21.06.2019
9	Общество с ограниченной ответственностью «Управляющая компания Жилремуслуга»	4101179601	25.06.2019
10	Общество с ограниченной ответственностью «Жилищно-коммунальное ремонтно-строительное управление»	4101186422	27.06.2019
11	Общество с ограниченной ответственностью производственное предприятие – «Техноконтроль»	4101177851	27.06.2019
12	Общество с ограниченной ответственностью «Энергоресурс-М»	4101127829	28.06.2019
13	Общество с ограниченной ответственностью управляющая компания «Восток-1»	4101142425	03.07.2019
14	Общество с ограниченной ответственностью управляющая компания «Высота»	4101187779	20.09.2019

АДМИНИСТРАЦИЯ
ПЕТРОПАВЛОВСК-КАМЧАТСКОГО ГОРОДСКОГО ОКРУГА

ПОСТАНОВЛЕНИЕ

01.11.2019 г. № 2248

Об утверждении Положения о проведении инвентаризации имущества казны Петропавловск-Камчатского городского округа

В соответствии с Федеральным законом от 06.10.2003 № 131-ФЗ «Об общих принципах организации местного самоуправления в Российской Федерации», Гражданским кодексом Российской Федерации, Решением Городской Думы Петропавловск-Камчатского городского округа от 05.07.2016 № 453-нд «О порядке управления и распоряжения имуществом, находящимся в собственности Петропавловск-Камчатского городского округа» в целях проверки фактического наличия, состояния, учета и упорядочения имущества казны Петропавловск-Камчатского городского округа

ПОСТАНОВЛЯЮ:

1. Утвердить Положение о проведении инвентаризации муниципального имущества казны Петропавловск-Камчатского городского округа согласно приложению.
2. Управлению делами администрации Петропавловск-Камчатского городского округа опубликовать настоящее постановление в газете «Град Петра и Павла» и разместить на официальном сайте администрации Петропавловск-Камчатского городского округа в информационно-телекоммуникационной сети «Интернет».
3. Настоящее постановление вступает в силу после дня его официального опубликования.
4. Контроль за исполнением настоящего постановления возложить на руководителей органов администрации Петропавловск-Камчатского городского округа, уполномоченных на ведение реестра муниципального имущества.

Глава
Петропавловск-Камчатского городского округа
В.Ю. Иваненко

Приложение
к постановлению администрации
Петропавловск-Камчатского
городского округа
от 01.11.2019 № 2248

Положение о проведении инвентаризации имущества казны Петропавловск-Камчатского городского округа

1. Общие положения

1.1. Настоящее Положение о проведении инвентаризации имущества казны Петропавловск-Камчатского городского округа (далее – Положение) устанавливает особенности инвентаризации имущества казны Петропавловск-Камчатского городского округа (далее – имущество казны, имущество).

1.2. Инвентаризация имущества казны проводится в соответствии с Федеральным законом от 06.12.2011 № 402-ФЗ «О бухгалтерском учете», Федеральным законом от 06.10.2003 № 131-ФЗ «Об общих принципах организации местного самоуправления в Российской Федерации», приказом Министерства финансов Российской Федерации от 01.12.2010 № 157н «Об утверждении Единого плана счетов бухгалтерского учета для органов государственной власти (государственных органов), органов местного самоуправления, органов управления государственными внебюджетными фондами, государственных академий наук, государственных (муниципальных) учреждений и Инструкции по его применению», настоящим Положением.

1.3. Инвентаризации подлежат имущество казны, не закрепленное за муниципальными унитарными предприятиями и муниципальными учреждениями (далее – объект казны), независимо от его местонахождения, а именно:

- 1.3.1 недвижимое имущество;
- 1.3.2 акции, доли (вклады) в уставном (складочном) капитале хозяйственных обществ или товариществ;

1.3.3 движимое имущество.

1.4. Основными целями инвентаризации являются: выявление фактического наличия имущества; сопоставление фактического наличия имущества с данными бухгалтерского учета; проверка полноты отражения в учете обязательств.

2. Особенности проведения инвентаризаций имущества казны Петропавловск-Камчатского городского округа

2.1. Инвентаризация объектов казны проводится в виде:

- плановой инвентаризации;
- внеплановой инвентаризации.

Плановая инвентаризация проводится на основании приказов органов администрации Петропавловск-Камчатского городского округа, уполномоченных на ведение реестра муниципального имущества в соответствии с Решением Городской Думы Петропавловск-Камчатского городского округа от 05.07.2016 № 453-нд «О порядке управления и распоряжения имуществом, находящимся в собственности Петропавловск-Камчатского городского округа» (далее – Уполномоченный орган по ведению реестра имущества казны) не реже одного раза в пять лет.

2.2. Дату начала и дату окончания проведения инвентаризации (далее – период), состав инвентаризационной комиссии (далее – Инвентаризационная комиссия) и график проведения инвентаризации определяется приказом Уполномоченного органа по ведению реестра имущества казны.

Инвентаризация имущества, производится на основании данных учета имущества, составляющего казну и реестр муниципального имущества.

2.3. Внеплановая инвентаризация проводится на основании приказа Уполномоченного органа по ведению реестра имущества казны в следующих случаях:

- обнаружение факта причинения ущерба объекту казны, в том числе в результате стихийного бедствия, пожара или других чрезвычайных ситуаций, вызванных экстремальными условиями;
- выявление фактов незаконных действий в отношении объекта казны;
- иные случаи, предусмотренные, законодательством Российской Федерации, нормативными правовыми актами Петропавловск-Камчатского городского округа.

2.4. Сведения о фактическом наличии имущества казны записываются в инвентаризационные описи и акты о результатах инвентаризации (далее – акт инвентаризации) в соответствии с Приказом Минфина России от 30.03.2015 № 52н «Об утверждении форм первичных учетных документов и регистров бухгалтерского учета, применяемых органами государственной власти (государственными органами), органами местного самоуправления, органами управления государственными внебюджетными фондами, государственными (муниципальными) учреждениями, и Методических указаний по их применению».

В случае если в период проведения инвентаризации обнаружены ошибки в инвентаризационных описях, лица, их обнаружившее, должно незамедлительно в простой письменной форме сообщить об этом председателю Инвентаризационной комиссии.

Инвентаризационная комиссия осуществляет проверку выявленных ошибок и, в случае их подтверждения, производит исправление выявленных ошибок в соответствии с законодательством Российской Федерации до даты окончания проведения инвентаризации.

3. Инвентаризационная комиссия

3.1. Инвентаризационная комиссия при проведении инвентаризации имущества казны осуществляет:

- сверку данных имущества казны, находящегося в реестре, с фактическим наличием имущества казны;
- осмотр имущества казны, и заносит в акты инвентаризации полное их наименование, назначение, основные технические или эксплуатационные показатели;
- проверку наличия правоустанавливающих документов на имущество казны;
- иные действия, связанные с проведением инвентаризации имущества казны, предусмотренные законодательством Российской Федерации.

В случае выявления объектов имущества казны, не подлежащих дальнейшей эксплуатации и восстановление которых не представляется возможным, Инвентаризационная комиссия указывает в акте инвентаризации статус объекта казны.

Инвентаризационная комиссия обеспечивает точность и правильность оформления инвентаризационных описей и актов инвентаризации.

3.2. Данные по объектам казны отражаются в инвентаризационных описях.

3.3. Оценка выявленных инвентаризацией неучтенных объектов казны при необходимости проводится в соответствии с законодательством об оценочной деятельности.

3.4. при выявлении использования объектов инвентаризации без надлежаще оформленных прав Инвентаризационная комиссия отражает данную информацию в инвентаризационных описях.

3.5. при инвентаризации движимого имущества в инвентаризационной описи указывается местонахождение данного имущества.

4. Подведение итогов инвентаризаций имущества и принятие по ним решений

4.1. Инвентаризационная комиссия не позднее 15 календарных дней после окончания инвентаризации проводит заседания по итогам инвентаризации, анализирует выявленные расхождения, а также предлагает руководителю Уполномоченного органа по ведению реестра имущества казны, способы урегулирования обнаруженных расхождений.

4.2. Заседание Инвентаризационной комиссии оформляется протоколом.

4.3. Протокол заседания Инвентаризационной комиссии вместе с инвентаризационными описями и актами инвентаризации (далее – документы), не позднее 5 рабочих дней после заседания Инвентаризационной комиссии представляются руководителю Уполномоченного органа по ведению реестра имущества казны на рассмотрение.

4.4. в течении 14 календарных дней, руководитель Уполномоченного органа по ведению реестра имущества казны рассматривает документы, указанные в пункте 4.3 настоящего Положения, издает приказ, который должен содержать указания соответствующим отделам Уполномоченного органа по ведению реестра имущества казны об устранении расхождений, выявленных инвентаризацией.

4.5. Выявленные при инвентаризации расхождения между фактическим наличием объектов казны и данными регистров бухгалтерского учета отражаются в бухгалтерском учете не позднее 01 декабря года следующего за годом завершения инвентаризации.

4.6. Все вопросы, не урегулированные настоящим Положением, регулируются нормативными правовыми актами Российской Федерации, нормативными правовыми актами Камчатского края, нормативными правовыми актами Петропавловск-Камчатского городского округа.

ПРОТОКОЛ № 1

О рассмотрении заявок и допуска заявителей к участию в аукционе на право заключения договора на размещение нестационарного объекта на территории Петропавловск-Камчатского городского округа

г. Петропавловск-Камчатский

29.10.2019

Аукционная комиссия в составе:

Председатель – Д.Н. Кузьмин, заместитель начальника Управления экономического развития и имущественных отношений администрации Петропавловск-Камчатского городского округа;

Заместитель председателя – Д.И. Самахов, начальник отдела развития торговли, потребительского рынка, предпринимательской и инвестиционной деятельности Управления экономического развития и имущественных отношений администрации Петропавловск-Камчатского городского округа;

Секретарь – Н.А. Пырина, главный специалист – эксперт отдела развития торговли, потребительского рынка, предпринимательской и инвестиционной деятельности Управления экономического развития и имущественных отношений администрации Петропавловск-Камчатского городского округа;

Члены Комиссии:

Ю.В. Литвиненко, консультант отдела развития торговли, потребительского рынка, предпринимательской и инвестиционной деятельности Управления экономического развития и имущественных отношений администрации Петропавловск-Камчатского городского округа;

А.А. Караваева, исполняющий обязанности начальника отдела муниципальных закупок и бухгалтерского учета Управления экономического развития и имущественных отношений администрации Петропавловск-Камчатского городского округа;

М.А. Штейн, главный специалист – эксперт юридического отдела Управления экономического развития и имущественных отношений администрации Петропавловск-Камчатского городского округа;

Н.А. Буденко, главный специалист – эксперт отдела стратегического планирования, экономического анализа и мониторинга Управления экономического развития и имущественных отношений администрации Петропавловск-Камчатского городского округа.

Вынесены на рассмотрение вопросы:

1. об окончании приема и регистрации заявок.
2. Рассмотрение документов претендентов и решение вопроса о допуске к участию в аукционе.

По первому вопросу принято решение:

1. Установить на момент окончания приема и регистрации документов было подано заявок – 1 (одна);
2. Количество отозванных заявок – 0 (ноль).

По второму вопросу:

Рассмотрев заявления и приложенные к ним документы, поданные претендентом для участия в аукционе на право заключения договоров на размещение нестационарных торговых объектов, расположенных по адресам согласно таблице.

№ Лота	Адрес расположения нестационарного торгового объекта	Ф.И.О. (наименование организации) претендента на заключение договора	Специализация нестационарного объекта	Номер строки в соответствии со Схемой размещения нестационарных торговых объектов
№ 1	в районе улицы Войцешка, дом № 7	_____	универсальный	38
№ 2	в районе улицы Академика Королева, дом № 41/1, на расстоянии 5 метров от павильона «Моховской хлеб», на расстоянии 1,5 метров от павильона «Пресса-Табак»	индивидуальный предприниматель Рябухина Анна Андреевна	специализированный	377
№ 3	в районе улицы Карбышева, в 70 метрах на северо-запад от угла дома № 12 по улице Карбышева, на расстоянии 13 метров от ограждения автостоянки, на расстоянии 25 метров по направлению на юго-восток от павильона	_____	специализированный (общественное питание)	391
№ 4	в районе улицы Дальневосточной, на расстоянии 50 метров от жилого дома № 32, рядом с земельным участком 41:01:0010115:69	_____	универсальный	467

Принято решение:

1. Установить, что на участие в аукционе на право заключения договора на размещение нестационарного объекта, подана единственная заявка, а также документы согласно перечню, указанному в информационном сообщении.

Документы участника аукциона представлены и оформлены надлежащим образом, в соответствии с Приказом от 15.04.2019 № 70/19 «Об утверждении Положения о проведении открытого аукциона на право заключения договора на размещение нестационарного торгового объекта общественного питания, торговли и бытового обслуживания на территории Петропавловск-Камчатского городского округа».

2. Допустить к участию в открытом аукционе и признать участником аукциона:

- индивидуального предпринимателя Рябухину Анну Андреевну, Лот № 2, номер строки в соответствии со Схемой размещения нестационарных торговых объектов 377.

**Заместитель начальника
Управления экономического развития
и имущественных отношений администрации
Петропавловск-Камчатского городского округа
Д.Н. Кузьмин**

ПРОТОКОЛ № 2

О результатах аукциона на право заключения договора на размещение нестационарного объекта

г. Петропавловск-Камчатский

31.10.2019

1. Дата и время проведения аукциона: 31.10.2019 в 15:00 часов.
2. Место проведения аукциона: – г. Петропавловск-Камчатский, ул. Ленинская, дом 12, каб. 451.

3. Организатор аукциона – Управление экономического развития и имущественных отношений администрации Петропавловск-Камчатского городского округа.

4. Аукционная комиссия в составе:

Председатель – Д.Н. Кузьмин, заместитель начальника Управления экономического развития и имущественных отношений администрации Петропавловск-Камчатского городского округа;
Заместитель председателя – Д.И. Самахов, начальник отдела развития торговли, потребительского рынка, предпринимательской и инвестиционной деятельности Управления экономического развития и имущественных отношений администрации Петропавловск-Камчатского городского округа;

Секретарь – Н.А. Пырина, главный специалист – эксперт отдела развития торговли, потребительского рынка, предпринимательской и инвестиционной деятельности Управления экономического развития и имущественных отношений администрации Петропавловск-Камчатского городского округа;

Члены Комиссии:

Ю.В. Литвиненко, консультант отдела развития торговли, потребительского рынка, предпринимательской и инвестиционной деятельности Управления экономического развития и имущественных отношений администрации Петропавловск-Камчатского городского округа;

А.А. Караваева, исполняющий обязанности начальника отдела муниципальных закупок и бухгалтерского учета Управления экономического развития и имущественных отношений администрации Петропавловск-Камчатского городского округа;

М.А. Штейн, главный специалист – эксперт юридического отдела Управления экономического развития и имущественных отношений администрации Петропавловск-Камчатского городского округа;

Н.А. Буденко, главный специалист – эксперт отдела стратегического планирования, экономического анализа и мониторинга Управления экономического развития и имущественных отношений администрации Петропавловск-Камчатского городского округа.

5. Аукционист: Д.И. Самахов.

6. Номер лота: 1, 2, 3, 4.

7. Предмет торгов: право заключения договора на размещение нестационарного торгового объекта.

8. Местоположение нестационарного объекта согласно таблице 1:

Таблица 1

№ Лота	Адрес расположения нестационарного торгового объекта	Ф.И.О. (наименование организации) претендента на заключение договора	Специализация нестационарного объекта
№ 1	в районе улицы Войцешка, дом № 7	_____	универсальный

№ Лота	Адрес расположения нестационарного торгового объекта	Ф.И.О. (наименование организации) претендента на заключение договора	Специализация нестационарного объекта
№ 2	в районе улицы Академика Королева, дом № 41/1, на расстоянии 5 метров от павильона «Моховской хлеб», на расстоянии 1,5 метров от павильона «Пресса – Табак»	Индивидуальный предприниматель Рябухина Анна Андреевна	специализированный
№ 3	в районе улицы Карбышева, в 70 метрах на северо-запад от угла дома № 12 по улице Карбышева, на расстоянии 13 метров от ограждения автостоянки, на расстоянии 25 метров по направлению на юго-восток от павильона	_____	специализированный (общественное питание)
№ 4	в районе улицы Дальневосточной, на расстоянии 50 метров от жилого дома № 32, рядом с земельным участком 41:01:0010115:69	_____	универсальный

9. Годовой размер платы, шаг аукциона, указанные в Извещении о проведении аукциона, согласно таблице 2:

Таблица 2

Номер лота	Годовой размер платы (руб.)	Шаг аукциона
1.	40781,14	2039,06
2.	10645,52	532,28
3.	163124,55	8156,23
4.	412550,55	20627,53

10. Участнику аукциона присвоен регистрационный номер, согласно протоколу регистрации участников аукциона на право заключения договоров на размещение нестационарного объекта.

10.1 Участники:

10.1.1 на лот № 1 заявки от участников не поступили.

В связи с этим в соответствии с требованиями Гражданского кодекса Российской Федерации, Решением Городской Думы Петропавловск-Камчатского городского округа от 27.12.2013 № 164-нд «О порядке создания условий для обеспечения жителей Петропавловск-Камчатского городского округа услугами связи, общественного питания, торговли и бытового обслуживания» по лоту № 1 признать аукцион несостоявшимся.

10.1.2 на лот № 2 поступила 1 заявка от участника:

К аукциону допущен один участник аукциона – индивидуальный предприниматель Рябухина Анна Андреевна (далее – единственный участник аукциона).

В соответствии с требованиями Гражданского кодекса Российской Федерации, Решением Городской Думы Петропавловск-Камчатского городского округа от 27.12.2013 № 164-нд «О порядке создания условий для обеспечения жителей Петропавловск-Камчатского городского округа услугами связи, общественного питания, торговли и бытового обслуживания» по лоту № 2 признать аукцион несостоявшимся и право на заключение договора на размещение нестационарного объекта признать за единственным участником аукциона: индивидуальным предпринимателем Рябухиной Анной Андреевной, по начальной цене права на заключение договора на размещение нестационарного объекта в размере 10645,52 рублей.

10.1.3 на лот № 3 заявки от участников не поступили:

В связи с этим в соответствии с требованиями Гражданского кодекса Российской Федерации, Решением Городской Думы Петропавловск-Камчатского городского округа от 27.12.2013 № 164-нд «О порядке создания условий для обеспечения жителей Петропавловск-Камчатского городского округа услугами связи, общественного питания, торговли и бытового обслуживания» по лоту № 3 признать аукцион несостоявшимся;

10.1.4 на лот № 4 заявки от участников не поступили:

В связи с этим в соответствии с требованиями Гражданского кодекса Российской Федерации, Решением Городской Думы Петропавловск-Камчатского городского округа от 27.12.2013 № 164-нд «О порядке создания условий для обеспечения жителей Петропавловск-Камчатского городского округа услугами связи, общественного питания, торговли и бытового обслуживания» по лоту № 3 признать аукцион несостоявшимся.

**Заместитель начальника
Управления экономического развития
и имущественных отношений администрации
Петропавловск-Камчатского городского округа
Д.Н. Кузьмин**

ОПОВЕЩЕНИЕ

о проведении публичных слушаний

На публичные слушания представляется: Проект межевания территории части квартала № 1 планировочного подрайона 1.2.3. Микрорайон смешанной жилой застройки – «Вилейский» Центрального городского планировочного района в Петропавловск-Камчатском городском округе.

Перечень информационных материалов по проекту публичных слушаний:

1. Чертеж проекта межевания территории части квартала № 1 планировочного подрайона 1.2.3. Микрорайон смешанной жилой застройки – «Вилейский» Центрального городского планировочного района в Петропавловск-Камчатском городском округе.

Информационные материалы по проекту публичных слушаний представлены на экспозиции по адресу: город Петропавловск-Камчатский, улица Советская, дом 22, в холле Управления архитектуры, градостроительства и земельных отношений администрации Петропавловск-Камчатского городского округа (этаж 3).

Оповещение дополнительно распространено на информационных стендах на улице Советская, дом 22, на улице Ленинградская, дом 74/1.

Экспозиция открыта: с 08.11.2019 по 25.11.2019.

Часы работы: понедельник – четверг с 9⁰⁰ до 17⁰⁰ часов, пятница с 9⁰⁰ до 16⁰⁰ часов (перерыв с 13⁰⁰ до 14⁰⁰ часов).

В ходе работы экспозиции проводится консультирование посетителей экспозиции, распространение информационных материалов о проекте, подлежащем рассмотрению на публичных слушаниях.

Публичные слушания состоятся: 25.11.2019 в 14³⁰ часов по адресу: город Петропавловск-Камчатский, улица Советская, дом 22, кабинет № 101 здания Управления архитектуры, градостроительства и земельных отношений администрации Петропавловск-Камчатского городского округа.

Время начала регистрации участников: в 14⁰⁰ часов (не позднее чем за 30 минут до начала публичных слушаний).

В период публичных слушаний участники публичных слушаний имеют право представить свои предложения и замечания по обсуждаемому проекту посредством:

1) записи в книге (журнале) учета посетителей экспозиции проекта, подлежащего рассмотрению на публичных слушаниях;

2) в письменной форме в адрес организатора публичных слушаний;

3) в письменной или устной форме в ходе проведения публичных слушаний.

Контакты организатора публичных слушаний: Организационный комитет, адрес: город Петропавловск-Камчатский, улица Советская, дом 22, телефон (4152) 30-31-00 (доб. 32-50), факс (4152) 30-25-96.

Информационные материалы по: Проекту межевания территории части квартала № 1 планировочного подрайона 1.2.3. Микрорайон смешанной жилой застройки – «Вилейский» Центрального городского планировочного района в Петропавловск-Камчатском городском округе: «<http://www.pkgo.ru/>» раздел новости/публичные слушания, и на сайте Городской Думы Петропавловск-Камчатского городского округа.

ГЛАВА
ПЕТРОПАВЛОВСК-КАМЧАТСКОГО ГОРОДСКОГО ОКРУГА

ПОСТАНОВЛЕНИЕ

От 01.11.2019 г. № 132

О назначении публичных слушаний по проекту межевания территории части квартала № 5 планировочного подрайона 3.2.3. Жилой район – «Совхозные поля» Северного городского планировочного района в Петропавловск-Камчатском городском округе

Руководствуясь статьей 28 Федерального закона от 06.10.2003 № 131-ФЗ «Об общих принципах организации местного самоуправления в Российской Федерации», статьей 28 Федерального закона от 13.07.2015 № 212-ФЗ «О свободном порте Владивосток», статьей 46 Градостроительного кодекса Российской Федерации, статьей 22 Устава Петропавловск-Камчатского городского округа, Решением Городской Думы Петропавловск-Камчатского городского округа от 28.04.2014 № 211-нд «О публичных слушаниях в Петропавловск-Камчатском городском округе», в целях определения местоположения границ образуемых и изменяемых земельных участков

ПОСТАНОВЛЯЮ:

1. Провести по инициативе Главы Петропавловск-Камчатского городского округа публичные слушания по проекту межевания территории части квартала № 5 планировочного подрайона 3.2.3. Жилой район – «Совхозные поля» Северного городского планировочного района в Петропавловск-Камчатском городском округе согласно приложению 1 к настоящему постановлению (далее – публичные слушания).

2. Назначить проведение публичных слушаний на 18.11.2019 в 14³⁰ часов по адресу: город Петропавловск-Камчатский, улица Советская, дом 22, кабинет № 101 здания Управления архитектуры, градостроительства и земельных отношений администрации Петропавловск-Камчатского городского округа.

3. Организатором публичных слушаний определить организационный комитет по проведению публичных слушаний в составе, утвержденном постановлением администрации Петропавловск-Камчатского городского округа от 13.07.2018 № 1507 «О создании организационного комитета по организации и проведению публичных слушаний по проектам генеральных планов, проектам планировки территории, проектам межевания территории, проектам, предусматривающим внесение изменений в один из указанных утвержденных документов» (далее – оргкомитет).

4. Оргкомитету организовать:

4.1 размещение проекта межевания территории части квартала № 5 планировочного подрайона 3.2.3. Жилой район – «Совхозные поля» Северного городского планировочного района в Петропавловск-Камчатском городском округе, на официальных сайтах Городской Думы Петропавловск-Камчатского городского округа и администрации Петропавловск-Камчатского городского округа в информационно-телекоммуникационной сети «Интернет»;

4.2 в течение всего периода размещения на официальных сайтах Городской Думы Петропавловск-Камчатского городского округа и администрации Петропавловск-Камчатского городского округа в информационно-телекоммуникационной сети «Интернет» проведение экспозиции такого проекта по адресу: город Петропавловск-Камчатский, улица Советская, дом 22, в холле Управления архитектуры, градостроительства и земельных отношений администрации Петропавловск-Камчатского городского округа (этаж 3);

4.3 в период работы экспозиции в месте проведения экспозиции, в дни и часы посещения экспозиции, указанные в оповещении о начале публичных слушаний, консультирование посетителей экспозиции, распространение печатных информационных материалов о проекте, подлежащем рассмотрению на публичных слушаниях;

4.4 размещение информации о дате, времени, месте проведения публичных слушаний на официальных сайтах Городской Думы Петропавловск-Камчатского городского округа и администрации Петропавловск-Камчатского городского округа в информационно-телекоммуникационной сети «Интернет».

5. Установить порядок учета предложений и замечаний по проекту межевания территории части квартала № 5 планировочного подрайона 3.2.3. Жилой район – «Совхозные поля» Северного городского планировочного района в Петропавловск-Камчатском городском округе, а также участия граждан в его обсуждении согласно приложению 2 к настоящему постановлению.

6. Управлению архитектуры, градостроительства и земельных отношений администрации Петропавловск-Камчатского городского округа в течение 10 рабочих дней со дня окончания публичных слушаний направить Главе Петропавловск-Камчатского городского округа проект межевания территории части квартала № 5 планировочного подрайона 3.2.3. Жилой район – «Совхозные поля» Северного городского планировочного района в Петропавловск-Камчатском городском округе, заключение о результатах публичных слушаний, а также таблицу поступивших предложений и замечаний.

7. Организационно-техническое и информационное обеспечение проведения публичных слушаний, включая информирование граждан, постоянно проживающих на территории, в отношении которой подготовлен проект межевания территории, правообладателей находящихся в границах этой территории земельных участков и (или) расположенных на них объектов капитального строительства, а также правообладателей помещений, являющихся частью указанных объектов капитального строительства, осуществляет администрация Петропавловск-Камчатского городского округа.

8. Управлению делами администрации Петропавловск-Камчатского городского округа опубликовать настоящее постановление в газете «Град Петра и Павла».

Глава
Петропавловск-Камчатского городского округа
В.Ю. Иваненко

Приложение 1
к постановлению Главы
Петропавловск-Камчатского
городского округа
от 01.11.2019 № 132

Проект межевания территории части квартала № 5
планировочного подрайона 3.2.3. Жилой район –
«Совхозные поля» Северного городского планировочного
района в Петропавловск-Камчатском городском округе

ООО «Петропавловская кадастровая служба»

Свидетельство о допуске к работам по выполнению инженерных изысканий, которые оказывают влияние на безопасность объектов капитального строительства 01-И-№1549-2 от 12.07.2012г.
Лицензии № 41-00005Г от 09.09.2011 г. на осуществление геодезической деятельности,
№ 41-00002К от 09.09.2011г. на осуществление картографической деятельности,
выданы Управлением Росреестра по Камчатскому краю



ПРОЕКТ МЕЖЕВАНИЯ ТЕРРИТОРИИ

части квартала №5 планировочного подрайона 3.2.3. Жилой район –
«Совхозные поля» Северного городского планировочного района в
Петропавловск-Камчатском городском округе

Директор ООО «Петропавловская
кадастровая служба»

Исполнитель



В.В. Амброс

А.В. Хохлова

г. Петропавловск-Камчатский
2019г.

ПРОЕКТ МЕЖЕВАНИЯ ТЕРРИТОРИИ

части квартала №5 планировочного подрайона 3.2.3. Жилой район –
«Совхозные поля» Северного городского планировочного района в
Петропавловск-Камчатском городском округе

1. Основная (утверждаемая) часть проекта межевания территории
1.1. Текстовая часть (Пояснительная записка)

Проектируемая территория городской застройки в кадастровом квартале 41:01:0010119 Петропавловск-Камчатского городского округа с учетом существующей застройки, общей площадью 1,5 га расположена в квартале №5 планировочного подрайона 3.2.3. Жилой район – «Совхозные поля» Северного городского планировочного района в Петропавловск-Камчатском городском округе.

Задача проекта межевания территории – образование земельных участков под соответствующими и проектируемыми объектами капитального строительства в соответствии с требованиями федерального, регионального законодательства и муниципальных правовых актов.

Нормативно-правовая документация:

- Градостроительный Кодекс Российской Федерации;
- Земельный Кодекс Российской Федерации;
- СНиП 2.07.01-89 (в части, не противоречащей Градостроительному кодексу РФ);
- Федеральный закон «О государственной регистрации недвижимости» от 13.07.2015 № 218-ФЗ;
- Решение Городской Думы Петропавловск-Камчатского городского округа от 12.10.2010 № 294-нд «О Правилах землепользования и застройки Петропавловск-Камчатского городского округа»;
- Решение Городской Думы Петропавловск-Камчатского городского округа от 23.12.2009 № 697-р «О корректировке генерального плана Решение Городской Думы Петропавловск-Камчатского городского округа и утверждении его в новой редакции»;

– Постановление администрации Петропавловск-Камчатского городского округа от 07.12.2017 № 2955 «О принятии решения о подготовке проекта межевания территории части квартала №5 планировочного подрайона 3.2.3. Жилой район – «Совхозные поля» Северного городского планировочного района в Петропавловск-Камчатском городском округе.

– Постановление администрации Петропавловск-Камчатского городского округа от 06.04.2016 № 452 «Об элементах планировочной структуры в границах отдельных планировочных подрайонов Петропавловск-Камчатского городского округа».

В соответствии с Градостроительным кодексом Российской Федерации настоящий Проект межевания разрабатывается в целях определения местоположения границ образуемых, изменяемых земельных участков и их частей.

На свободных территориях предлагается образование земельных участков из земель, находящихся в государственной или муниципальной собственности, в порядке, предусмотренном ст. 11.3. Земельного кодекса РФ, с видом разрешенного использования, который соответствует утвержденным Правилам землепользования и застройки Петропавловск-Камчатского городского округа.

Границы формируемых земельных участков устанавливаются с учетом

сложившейся застройки, границ земельных участков, учтенных в ЕГРН к моменту проведения работ, а также с учетом параметров, определенных Правилами землепользования и застройки Петропавловск-Камчатского городского округа.

В планировочном районе предусмотрено образование земельных участков для многоквартирных жилых домов и элементов благоустройства.

Земельный участок с условным номером 2 (см. Таблицу 1) образуется для размещения объектов благоустройства (детской площадки) и располагается в зоне застройки многоэтажными жилыми домами (Ж5).

Для данного участка был выбран вид разрешенного использования – земельные участки детских площадок. Согласно ст. 14 Решения Городской Думы Петропавловск-Камчатского городского округа от 12.10.2010 № 140-нд от 31.10.2013 г. «О внесении изменений в Решение Городской Думы Петропавловск-Камчатского городского округа от 12.10.2010 № 294-нд «О Правилах землепользования и застройки Петропавловск-Камчатского городского округа» в границах всех территориальных зон могут размещаться имеющие основные виды разрешенного использования земельные участки: - детских площадок.

Подлежащий образованию земельный участок категории земель - земли населенных пунктов.

В соответствии с пунктом 2 правил выполнения инженерных изысканий, необходимых для подготовки документации по планировке территории, утвержденных постановлением Правительства Российской Федерации № 402 от 31.03.2017г., выполнение инженерных изысканий, необходимых для подготовки документации по планировке территории, осуществляется в случае недостаточности материалов инженерных изысканий, размещенных в информационных системах обеспечения градостроительной деятельности, федеральной государственной информационной системе территориального планирования, государственном фонде материалов и данных инженерных изысканий.

При подготовке данного проекта межевания территории использовались инженерные изыскания с целью получения материалов, необходимых для установления границ зон планируемого размещения объектов капитального строительства, уточнения их предельных параметров, установления границ земельных участков. Такими инженерными изысканиями являются актуальная аэрофотосъемка исследуемой территорией масштаба 1:2000, а также топографические планы г. Петропавловска-Камчатского, масштаба 1:500. Подготовлен Технический отчет инженерно-геодезических изысканий № б/н от 24.07.2019г.

При заключении муниципального контракта № 335 от 2019г., заказчиком не представлено задание на выполнение инженерных изысканий. Необходимость проведения каких-либо дополнительных изысканий в постановлении администрации Петропавловск-Камчатского городского округа от 07.12.2017г. № 2955 также отсутствует.

В этой связи, принимая во внимание пункт 4 правил выполнения инженерных изысканий, необходимых для подготовки документации по планировке территории, утвержденных постановлением Правительства Российской Федерации от 31.03.2017 № 402, можно сделать вывод о достаточности используемых материалов инженерных изысканий и выполнение каких-либо дополнительных инженерных изысканий по планировке территории не требуется.

1.2. Перечень и сведения о площади образуемых земельных участков, о виде разрешенного использования земельных участков, о способе их образования, а также перечень и сведения о площади образуемых земельных участков, которые будут отнесены к территориям общего пользования или имуществу общего пользования, в том числе в отношении которых предполагаются резервирование и (или) изъятие для государственных или муниципальных нужд

Таблица 1

Условный номер	Вид разрешенного использования и способ образования	Площадь, кв.м.	Территориальная зона, в которой расположен образуемый земельный участок	Функциональная зона, в которой расположен образуемый земельный участок
Образование земельных участков из земель государственной собственности, собственность которых не разграничена				
1	Земельные участки многоквартирных жилых домов	8964	Ж5	Зона застройки многоэтажными жилыми домами
2	Земельные участки детских площадок	588	Ж5	Зона застройки многоэтажными жилыми домами

1.3. Сведения о границах территории проектирования, содержащие перечень координат характерных точек этих границ в системе координат, используемой для ведения Единого государственного реестра недвижимости.

Таблица 2

Граница проекта межевания территории		
№ точки	X	Y
1	564 375,01	1 413 876,00
2	564 304,61	1 413 935,96
3	564 290,56	1 413 934,79
4	564 156,76	1 413 927,47
5	564 142,14	1 413 949,33
6	564 118,28	1 413 947,99
7	564 060,66	1 413 910,60
8	564 050,40	1 413 904,00
9	564 158,60	1 413 860,00
10	564 165,03	1 413 866,36
11	564 178,82	1 413 880,87
12	564 209,02	1 413 880,81
13	564 247,73	1 413 881,62
14	564 256,20	1 413 878,00
15	564 266,49	1 413 877,38
16	564 301,99	1 413 876,91
17	564 343,61	1 413 876,39
18	564 375,01	1 413 876,00

1.4. Координаты характерных точек красных линий

Таблица 3

Красные линии		
№ точки	X	Y
1	564 446,97	1 413 733,72
2	564 402,82	1 413 750,73
3	564 306,76	1 413 789,60
4	564 215,00	1 413 825,59
5	564 125,10	1 413 863,05
6	563 940,22	1 413 939,75
7	564 447,72	1 413 750,93
8	564 408,32	1 413 764,68
9	564 312,31	1 413 803,53
10	564 220,63	1 413 839,50
11	564 130,81	1 413 876,92
12	563 940,22	1 413 953,78
13	564 407,83	1 413 842,99
14	564 389,85	1 413 863,37
15	564 301,29	1 413 938,79
16	564 258,40	1 413 973,32
17	564 214,10	1 413 998,14
18	564 177,46	1 414 014,86
19	564 083,90	1 414 051,06
20	564 028,01	1 414 066,54
21	564 446,81	1 413 874,31
22	564 424,98	1 413 899,12
23	564 333,18	1 413 977,30
24	564 286,49	1 414 014,90
25	564 236,73	1 414 042,77
26	564 183,76	1 414 065,93

1.5. Координаты характерных точек границ образуемых земельных участков

Таблица 4

Земельный участок с условным номером 1		
№ точки	X	Y
1	564 301,99	1 413 876,91
2	564 343,61	1 413 876,39
3	564 324,82	1 413 898,47
4	564 298,26	1 413 927,62
5	564 290,56	1 413 934,79
6	564 156,76	1 413 927,47
7	564 133,72	1 413 919,78
8	564 136,31	1 413 916,58
9	564 137,78	1 413 914,77
10	564 138,13	1 413 909,47
11	564 139,07	1 413 878,69
12	564 146,71	1 413 885,90
13	564 174,46	1 413 892,72
14	564 178,82	1 413 880,87
15	564 209,00	1 413 881,00
16	564 247,73	1 413 881,62
17	564 256,20	1 413 877,96
18	564 266,49	1 413 877,38
1	564 301,99	1 413 876,91

Таблица 5

Земельный участок с условным номером 2		
№ точки	X	Y
1	564 178,82	1 413 880,87
14	564 174,46	1 413 892,72
13	564 146,71	1 413 885,90
12	564 139,07	1 413 878,69
11	564 165,03	1 413 866,36
1	564 178,82	1 413 880,87

2. Графические материалы**2.1. Чертеж межевания территории (основной чертеж) М 1:2000**

На чертеже межевания территории отображены:

- 1) границы планируемых (в случае, если подготовка проекта межевания территории осуществляется в составе проекта планировки территории) и существующих элементов планировочной структуры;
- 2) красные линии, утверждаемые в составе проекта межевания территории;
- 3) линии отступа от красных линий в целях определения мест допустимого размещения зданий, строений, сооружений;
- 4) границы образуемых (или) изменяемых земельных участков, условные номера образуемых земельных участков, в том числе в отношении которых предполагается их резервирование и (или) изъятие для государственных или муниципальных нужд;
- 5) границы зон действующих публичных сервитутов;
- 6) иные обозначения.

3. Материалы по обоснованию проекта межевания территории**3.1. Текстовая часть (Пояснительная записка)**

Территория проектирования располагается в кадастровом квартале 41:01:0010119 Петропавловск-Камчатского городского округа с учетом существующей застройки, общей площадью 1,5 га расположена в квартале №5 планировочного подрайона 3.2.3. Жилой район – «Совхозные поля» Северного городского планировочного района в Петропавловск-Камчатском городском округе.

На проектируемой территории расположены ранее учтенные земельные участки и объекты капитального строительства. Информация о текущей кадастровой ситуации на местности отражена на основании кадастрового плана территории квартала 41:01:0010119.

В границах проектируемой территории отсутствуют особо охраняемые природные территории; территории объектов культурного наследия; лесничества, лесопарки, участковые лесничества, лесные кварталы, лесотаксационные выделы или части лесотаксационных выделов.

3.2. Графическая часть: чертеж межевания территории (обоснование) М 1:2000

Согласно ст. 43 Градостроительный Кодекс Российской Федерации, материалы по обоснованию проекта межевания территории включают в себя чертежи, на которых отображаются:

- 1) границы существующих земельных участков;
- 2) границы зон с особыми условиями использования территорий;
- 3) местоположение существующих объектов капитального строительства;

Приложение 2
к постановлению Главы
Петропавловск-Камчатского
городского округа
от 01.11.2019 № 132

**Порядок учета предложений и замечаний
по проекту межевания территории части квартала № 5
планировочного подрайона 3.2.3. Жилой район –
«Совхозные поля» Северного городского планировочного
района в Петропавловск-Камчатском городском округе,
а также участия граждан в его обсуждении**

1. со дня опубликования постановления Главы Петропавловск-Камчатского городского округа о назначении публичных слушаний по проекту межевания территории части квартала № 5 планировочного подрайона 3.2.3. Жилой район – «Совхозные поля» Северного городского планировочного района в Петропавловск-Камчатском городском округе до дня их проведения, в период размещения на официальных сайтах Городской Думы Петропавловск-Камчатского городского округа и администрации Петропавловск-Камчатского городского округа в информационно-телекоммуникационной сети «Интернет» проекта межевания территории части квартала № 5 планировочного подрайона 3.2.3. Жилой район – «Совхозные поля» Северного городского планировочного района в Петропавловск-Камчатском городском округе и проведения экспозиции такого проекта участники публичных слушаний, прошедшие идентификацию в соответствии с частью 9 статьи 9 Решения Городской Думы Петропавловск-Камчатского городского округа от 28.04.2014 № 211-нд «О публичных слушаниях в Петропавловск-Камчатском городском округе», вправе вносить предложения и замечания, касающиеся такого проекта:

1.1 в письменной или устной форме в ходе проведения публичных слушаний;

1.2 в письменной форме организатору публичных слушаний по адресу 683000, город Петропавловск-Камчатский, улица Советская, дом 22, кабинет 105, понедельник – четверг с 09.00 до 17.00 часов, пятница с 09.00 до 16.00 часов (перерыв с 13.00 до 14.00 часов);

1.3 посредством записи в книге (журнале) учета посетителей экспозиции проекта, подлежащего рассмотрению на публичных слушаниях.

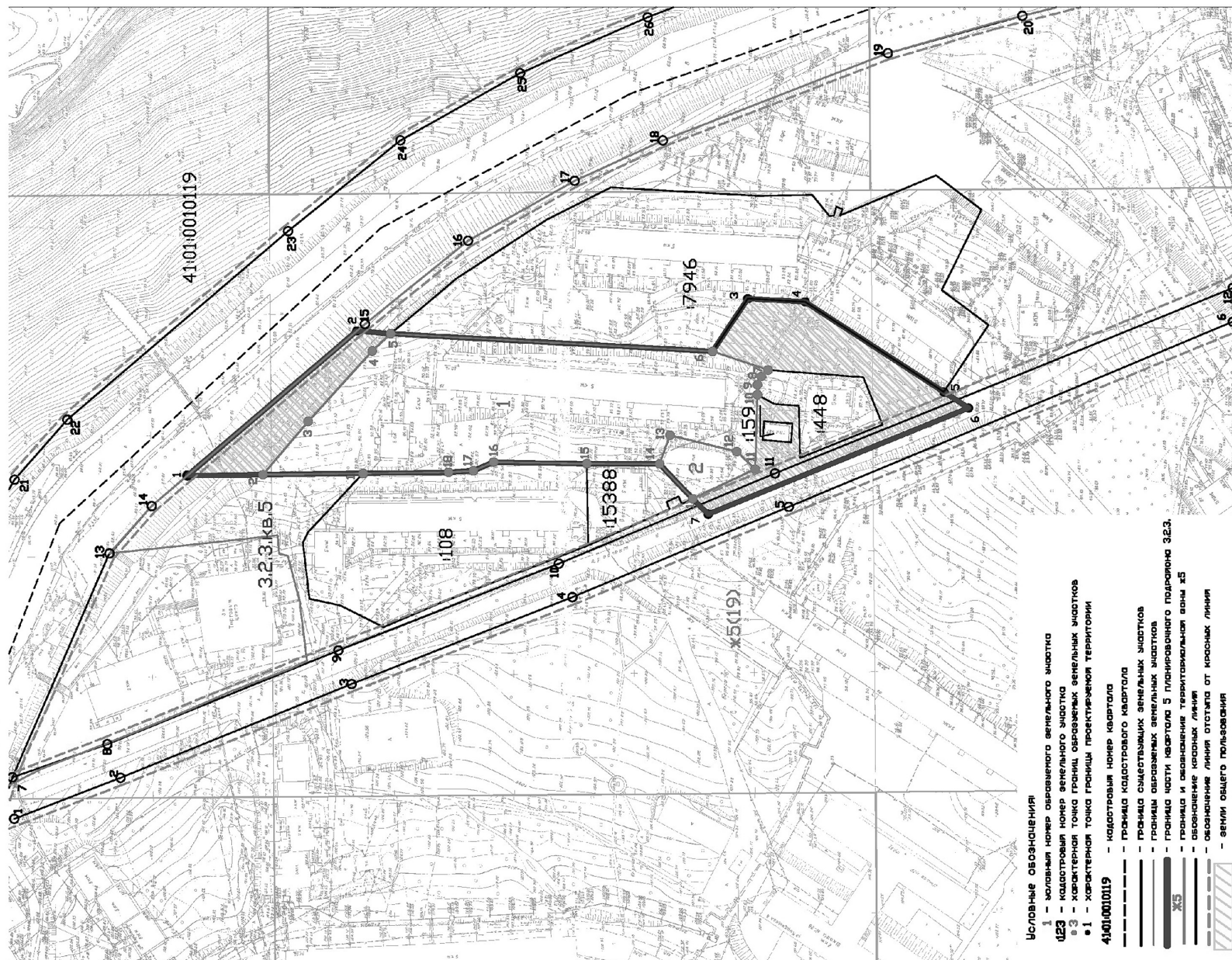
2. Предложения и замечания, внесенные участниками публичных слушаний, подлежат регистрации организатором, а также обязательному рассмотрению организатором публичных слушаний. Предложения и замечания не рассматриваются в случае выявления факта предоставления участником публичных слушаний недостоверных сведений.

3. Все предложения и замечания участников публичных слушаний с разделением на предложения и замечания граждан, являющихся участниками публичных слушаний и постоянно проживающих на территории, в пределах которой проводятся публичные слушания, и предложения, и замечания иных участников публичных слушаний, указываются в протоколе публичных слушаний.

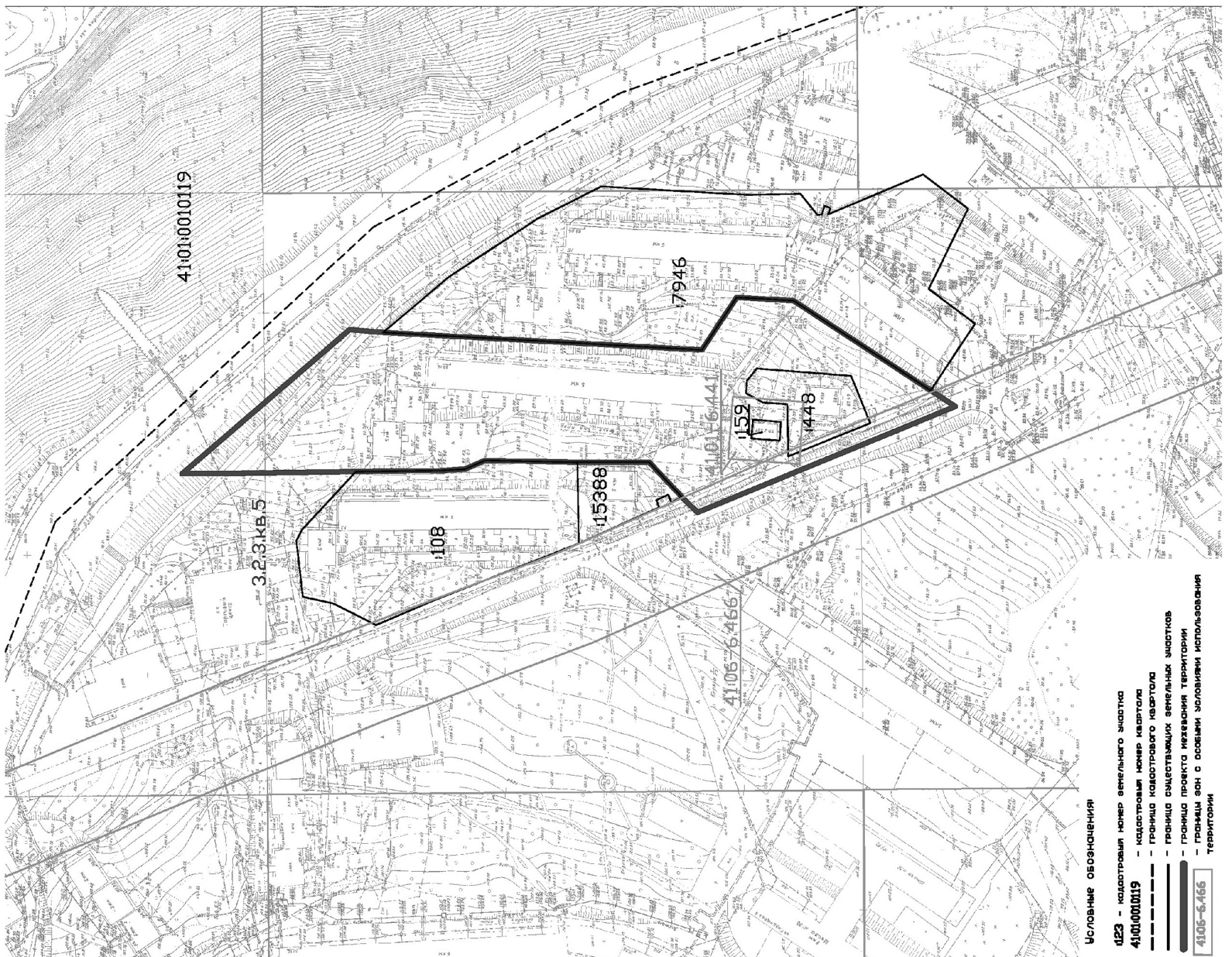
4. Содержание внесенных предложений и замечаний участников публичных слушаний с разделением на предложения и замечания граждан, являющихся участниками публичных слушаний и постоянно проживающих на территории, в пределах которой проводятся публичные слушания, и предложения и замечания иных участников публичных слушаний указываются в заключении о результатах публичных слушаний.

В случае внесения несколькими участниками публичных слушаний одинаковых предложений и замечаний допускается обобщение таких предложений и замечаний.

Проект межевания территории
части квартала 5 планировочного подрайона 3.2.3. Жилой район – «Совхозные
поля» Северного городского планировочного района в Петропавловск-
Камчатском городском округе.
Чертеж межевания территории (основной чертеж) М 1:2000



Проект межевания территории части квартала 5 планировочного подрайона 3.2.3. Жилой район – «Совхозное поле» Северного городского планировочного района в Петропавловск-Камчатском городском округе.
Чертеж межевания территории (обоснование) М 1:2000



Исходные обоснования

423 - кадастровый номер земельного участка
41:01:0010119 - кадастровый номер квартала
--- граница кадастрового квартала
--- граница существующих земельных участков
--- граница проекта межевания территории
--- граница зон с особыми условиями использования территории

ГЛАВА
ПЕТРОПАВЛОВСК-КАМЧАТСКОГО ГОРОДСКОГО ОКРУГА

ПОСТАНОВЛЕНИЕ

От 01.11.2019 г. № 133

О назначении публичных слушаний по проекту межевания территории части квартала № 7 планировочного подрайона 4.2.3. Жилой район – «Дальний» (в границах улицы Заозерная) Восточного городского планировочного района в Петропавловск-Камчатском городском округе

Руководствуясь статьей 28 Федерального закона от 06.10.2003 № 131-ФЗ «Об общих принципах организации местного самоуправления в Российской Федерации», статьей 28 Федерального закона от 13.07.2015 № 212-ФЗ «О свободном порте Владивосток», статьей 46 Градостроительного кодекса Российской Федерации, статьей 22 Устава Петропавловск-Камчатского городского округа, Решением Городской Думы Петропавловск-Камчатского городского округа от 28.04.2014 № 211-нд «О публичных слушаниях в Петропавловск-Камчатском городском округе», в целях определения местоположения границ образуемых и изменяемых земельных участков

ПОСТАНОВЛЯЮ:

1. Провести по инициативе Главы Петропавловск-Камчатского городского округа публичные слушания по проекту межевания территории части квартала № 7 планировочного подрайона 4.2.3. Жилой район – «Дальний» (в границах улицы Заозерная) Восточного городского планировочного района в Петропавловск-Камчатском городском округе согласно приложению 1 к настоящему постановлению (далее – публичные слушания).

2. Назначить проведение публичных слушаний на 18.11.2019 в 16⁰⁰ часов по адресу: город Петропавловск-Камчатский, улица Советская, дом 22, кабинет № 101 здания Управления архитектуры, градостроительства и земельных отношений администрации Петропавловск-Камчатского городского округа.

3. Организатором публичных слушаний определить организационный комитет по проведению публичных слушаний в составе, утвержденном постановлением администрации Петропавловск-Камчатского городского округа от 13.07.2018 № 1507 «О создании организационного комитета по организации и проведению публичных слушаний по проектам генеральных планов, проектам планировки территории, проектам межевания территории, проектам, предусматривающим внесение изменений в один из указанных утвержденных документов» (далее – оргкомитет).

4. Оргкомитету организовать:

4.1 размещение проекта межевания территории части квартала № 7 планировочного подрайона 4.2.3. Жилой район – «Дальний» (в границах улицы Заозерная) Восточного городского планировочного района в Петропавловск-Камчатском городском округе, на официальных сайтах Городской Думы Петропавловск-Камчатского городского округа и администрации Петропавловск-Камчатского городского округа в информационно-телекоммуникационной сети «Интернет»;

4.2 в течение всего периода размещения на официальных сайтах Городской Думы Петропавловск-Камчатского городского округа и администрации Петропавловск-

Камчатского городского округа в информационно-телекоммуникационной сети «Интернет» проведение экспозиции такого проекта по адресу: город Петропавловск-Камчатский, улица Советская, дом 22, в холле Управления архитектуры, градостроительства и земельных отношений администрации Петропавловск-Камчатского городского округа (этаж 3);

4.3 в период работы экспозиции в месте проведения экспозиции, в дни и часы посещения экспозиции, указанные в оповещении о начале публичных слушаний, консультирование посетителей экспозиции, распространение печатных информационных материалов о проекте, подлежащем рассмотрению на публичных слушаниях;

4.4 размещение информации о дате, времени, месте проведения публичных слушаний на официальных сайтах Городской Думы Петропавловск-Камчатского городского округа и администрации Петропавловск-Камчатского городского округа в информационно-телекоммуникационной сети «Интернет».

5. Установить порядок учета предложений и замечаний по проекту межевания территории части квартала № 7 планировочного подрайона 4.2.3. Жилой район – «Дальний» (в границах улицы Заозерная) Восточного городского планировочного района в Петропавловск-Камчатском городском округе, а также участия граждан в его обсуждении согласно приложению 2 к настоящему постановлению.

6. Управлению архитектуры, градостроительства и земельных отношений администрации Петропавловск-Камчатского городского округа в течение 10 рабочих дней со дня окончания публичных слушаний направить Главе Петропавловск-Камчатского городского округа проект межевания территории части квартала № 7 планировочного подрайона 4.2.3. Жилой район – «Дальний» (в границах улицы Заозерная) Восточного городского планировочного района в Петропавловск-Камчатском городском округе, заключение о результатах публичных слушаний, а также таблицу поступивших предложений и замечаний.

7. Организационно-техническое и информационное обеспечение проведения публичных слушаний, включая информирование граждан, постоянно проживающих на территории, в отношении которой подготовлен проект межевания территории, правообладателей находящихся в границах этой территории земельных участков и (или) расположенных на них объектов капитального строительства, а также правообладателей помещений, являющихся частью указанных объектов капитального строительства, осуществляет администрация Петропавловск-Камчатского городского округа.

8. Управлению делами администрации Петропавловск-Камчатского городского округа опубликовать настоящее постановление в газете «Град Петра и Павла».

Глава
Петропавловск-Камчатского городского округа
В.Ю. Иваненко

Приложение 1
к постановлению Главы
Петропавловск-Камчатского
городского округа
от 01.11.2019 № 133

Проект межевания территории части квартала № 7 планировочного подрайона 4.2.3. Жилой район – «Дальний» (в границах улицы Заозерная) Восточного городского планировочного района в Петропавловск-Камчатском городском округе

ООО «Петропавловская кадастровая служба»

Свидетельство о допуске к работам по выполнению инженерных изысканий, которые оказывают влияние на безопасность объектов капитального строительства 01-И-№1549-2 от 12.07.2012г.
Лицензия № 41-00013Ф от 27.05.2016 г. на осуществление геодезической и картографической деятельности, выдана Федеральной службой государственной регистрации, кадастра и картографии



ПРОЕКТ МЕЖЕВАНИЯ ТЕРРИТОРИИ

части квартала №7 планировочного подрайона 4.2.3. Жилой район – «Дальний» (в границах улицы Заозерная) Восточного городского планировочного района в Петропавловск-Камчатском городском округе

Директор ООО «Петропавловская
кадастровая служба»

Кадастровый инженер



В.В. Амброс

Ж.А. Бузова

г. Петропавловск-Камчатский
2019 г.

ПРОЕКТ МЕЖЕВАНИЯ ТЕРРИТОРИИ

части квартала №7 планировочного подрайона 4.2.3. Жилой район – «Дальний» (в границах улицы Заозерная) Восточного городского планировочного района в Петропавловск-Камчатском городском округе

1. Основная (утверждаемая) часть проекта межевания территории

1.1. Текстовая часть (Пояснительная записка)

Проектируемая территория городской застройки в кадастровом квартале 41:01:0010109 Петропавловск-Камчатского городского округа с учетом существующей застройки, общей площадью 1,1га расположена в части квартала №7 планировочного подрайона 4.2.3. Жилой район – «Дальний» (в границах улицы Заозерная) Восточного городского планировочного района в Петропавловск-Камчатском городском округе.

Задача проекта межевания территории – образование земельных участков под существующими и проектируемыми объектами капитального строительства в соответствии с требованиями федерального, регионального законодательства и муниципальных правовых актов.

Нормативно-правовая документация:

- Градостроительный Кодекс Российской Федерации;
- Земельный Кодекс Российской Федерации;
- СНиП 2.07.01-89* (в части, не противоречащей Градостроительному кодексу РФ);
- Федеральный закон «О государственной регистрации недвижимости» от 13.07.2017 №218-ФЗ;

- Решение Городской Думы Петропавловск-Камчатского городского округа от 12.10.2010 № 294-нд «О Правилах землепользования и застройки Петропавловск-Камчатского городского округа»;

- Решение Городской Думы Петропавловск-Камчатского городского округа от 23.12.2009 № 697-р «О корректировке генерального плана Решение Городской Думы Петропавловск-Камчатского городского округа и утверждении его в новой редакции»;

- Постановление администрации Петропавловск-Камчатского городского округа от 06.04.2016 № 452 «Об элементах планировочной структуры в границах отдельных планировочных подрайонов Петропавловск-Камчатского городского округа»;

- Постановление администрации Петропавловск-Камчатского городского округа от 05.07.2018г. № 1405 «О принятии решения о подготовке проекта межевания территории части квартала №7 планировочного подрайона 4.2.3. Жилой район – «Дальний» (в границах улицы Заозерная) Восточного городского планировочного района в Петропавловск-Камчатском городском округе.

В соответствии с Градостроительным кодексом Российской Федерации настоящий Проект межевания разрабатывается в целях определения местоположения границ образуемых, изменяемых земельных участков и их частей.

На свободных территориях предлагается образование земельных участков из земель, находящихся в государственной или муниципальной собственности, в порядке, предусмотренном ст. 11.3. Земельного кодекса РФ, с видом разрешенного использования, который соответствует утвержденным Правилам землепользования и застройки Петропавловск-Камчатского городского округа.

Границы формируемых земельных участков устанавливаются с учетом сложившейся застройки, границ земельных участков, учтенных в ЕГРН к моменту проведения работ, а также с учетом параметров, определенных Правилами землепользования и застройки ПКГО.

В границах данного проекта межевания расположен объект недвижимости склад каменный нежилой, который находится в двух территориальных зонах. Собственник данного объекта не установлен, в связи со сложившейся ситуацией, земельный участок под данным объектом образовать невозможно.

Подлежащие образованию земельные участки категории земель - земли населенных пунктов.

Действие градостроительного регламента не распространяется на земельные участки, предназначенные для размещения линейных объектов и (или) заняты линейными объектами (п.4 ст.36 ГК РФ).

Состав проекта

1. Основная (утверждаемая) часть проекта межевания территории

- 1.1. Текстовая часть (Пояснительная записка)
- 1.2. Перечень и сведения о площади образуемых земельных участков, о виде разрешенного использования земельных участков, о способе их образования, а также перечень и сведения о площади образуемых земельных участков, которые будут отнесены к территориям общего пользования или имуществу общего пользования, в том числе в отношении которых предполагаются резервирование и (или) изъятие для государственных или муниципальных нужд
- 1.3. Сведения о границах территории проектирования, содержащие перечень координат характерных точек этих границ в системе координат, используемой для ведения Единого государственного реестра недвижимости
- 1.4. Координаты характерных точек красных линий
- 1.5. Координаты характерных точек публичного сервитута
- 1.6. Координаты характерных точек границ образуемых земельных участков

2. Графические материалы

- 2.1. Чертеж межевания территории (основной чертеж) М 1:1000

3. Материалы по обоснованию проекта межевания территории

- 3.1. Текстовая часть (Пояснительная записка)
- 3.2. Графическая часть: чертеж межевания территории (обоснование) М 1:1000

В соответствии с пунктом 2 правил выполнения инженерных изысканий, необходимых для подготовки документации по планировке территории, утвержденной постановлением Правительства Российской Федерации № 402 от 31.03.2017г., выполнение инженерных изысканий, необходимых для подготовки документации по планировке территории, осуществляется в случае недостаточности материалов инженерных изысканий, размещенных в информационных системах обеспечения градостроительной деятельности, федеральной государственной информационной системе территориального планирования, государственном фонде материалов и данных инженерных изысканий.

При подготовке данного проекта межевания территории использовались инженерные изыскания с целью получения материалов, необходимых для установления границ зон планируемого размещения объектов капитального строительства, уточнения их предельных параметров, установления границ земельных участков. Такими инженерными изысканиями являются актуальная аэрофотосъемка исследуемой территорией масштаба 1:2000, а также топографические планы г. Петропавловска-Камчатского, масштаба 1:500. Подготовлен Технический отчет инженерно-геодезических изысканий № б/н от 24.07.2019г.

При заключении муниципального контракта № 341 от 17.06.2019г., заказчиком не представлено задание на выполнение инженерных изысканий. Необходимость проведения каких-либо дополнительных изысканий в постановлении администрации Петропавловск-Камчатского городского округа от 05.07.2018г. № 1405 также отсутствует.

В этой связи, принимая во внимание пункт 4 правил выполнения инженерных изысканий, необходимых для подготовки документации по планировке территории, утвержденных постановлением Правительства Российской Федерации от 31.03.2017 № 402, можно сделать вывод о достаточности используемых материалов инженерных изысканий и выполнение каких-либо дополнительных инженерных изысканий по планировке территории не требуется.

1.2. Перечень и сведения о площади образуемых земельных участков, о виде разрешенного использования земельных участков, о способе их образования, а также перечень и сведения о площади образуемых земельных участков, которые будут отнесены к территориям общего пользования или имуществу общего пользования, в том числе в отношении которых предполагаются резервирование и (или) изъятие для государственных или муниципальных нужд

Таблица 1.

Условный номер	Вид разрешенного использования и способ образования	Площадь, кв.м.	Территориальная зона, в которой расположен образуемый земельный участок	Функциональная зона, в которой расположен земельный участок
Земельные участки, образуемые из земель государственной собственности				
1	Земельные участки отдельно стоящих многоквартирных и двухквартирных домов	958	Ж1	Зона жилой застройки
2	Земельные участки отдельно стоящих многоквартирных и двухквартирных домов	1000	Ж1	Зона жилой застройки
3	Земельные участки объектов хранения и обработки сельскохозяйственной продукции	1380	Ж1	Зона жилой застройки
4	Земельные участки скверов	3751	Р2	Зона зеленых насаждений общего пользования
Публичный сервитут				
4/чз1	Публичный сервитут для прохода или проезда через земельный участок, в том числе в целях обеспечения свободного доступа граждан к водному объекту общего пользования и его береговой полосе	230	—	—

24	561 769,60	1 418 555,68
25	561 769,31	1 418 555,93
26	561 769,12	1 418 556,57
27	561 767,82	1 418 561,28
28	561 766,65	1 418 566,02
29	561 765,60	1 418 570,76
30	561 764,67	1 418 575,52
31	561 763,58	1 418 582,15
32	561 762,20	1 418 591,41
33	561 760,20	1 418 604,91
34	561 758,54	1 418 616,14
35	561 756,68	1 418 627,75
36	561 753,52	1 418 640,41
37	561 751,63	1 418 651,26
38	561 751,32	1 418 652,78
39	561 741,19	1 418 657,28
40	561 739,88	1 418 663,78
41	561 738,20	1 418 675,30
42	561 743,72	1 418 680,59
43	561 744,27	1 418 687,06
44	561 744,26	1 418 689,63

1.5. Координаты характерных точек публичного сервитута

Таблица 4

Границы публичного сервитута 4/чз1		
№ точки	X	Y
1	561 759,46	1 418 641,25
2	561 758,80	1 418 645,53
3	561 748,52	1 418 638,89
4	561 740,44	1 418 631,83
5	561 739,35	1 418 630,91
6	561 731,40	1 418 625,03
7	561 727,90	1 418 623,28
8	561 719,81	1 418 621,46
9	561 717,15	1 418 621,27
10	561 710,85	1 418 624,62
11	561 708,81	1 418 621,17
12	561 716,29	1 418 617,20
13	561 720,41	1 418 617,49
14	561 729,26	1 418 619,49
15	561 733,50	1 418 621,60
16	561 742,09	1 418 627,96
17	561 750,94	1 418 635,70
1	561 759,46	1 418 641,25

1.3. Сведения о границах территории проектирования, содержащие перечень координат характерных точек этих границ в системе координат, используемой для ведения Единого государственного реестра недвижимости.

Таблица 2

Границы проекта межевания территории		
№ точки	X	Y
1	561 776,14	1 418 552,30
2	561 768,86	1 418 579,68
3	561 758,21	1 418 649,45
4	561 752,21	1 418 688,28
5	561 686,42	1 418 607,15
6	561 663,65	1 418 582,93
7	561 662,94	1 418 516,68
8	561 673,82	1 418 505,53
9	561 727,72	1 418 533,56
10	561 738,47	1 418 542,57
11	561 742,83	1 418 545,71
12	561 753,75	1 418 548,94
13	561 773,77	1 418 552,26
1	561 776,14	1 418 552,30

1.4. Координаты характерных точек красных линий

Таблица 3

Красные линии		
№ точки	X	Y
1	561 791,67	1 418 550,09
2	561 788,21	1 418 556,92
3	561 788,13	1 418 556,94
4	561 789,01	1 418 560,63
5	561 785,98	1 418 574,66
6	561 783,64	1 418 587,38
7	561 783,04	1 418 590,63
8	561 782,14	1 418 595,55
9	561 781,31	1 418 600,04
10	561 780,48	1 418 604,52
11	561 779,69	1 418 608,20
12	561 778,50	1 418 615,51
13	561 778,06	1 418 620,87
14	561 778,56	1 418 631,25
15	561 779,20	1 418 644,57
16	561 777,46	1 418 649,62
17	561 776,84	1 418 651,98
18	561 775,37	1 418 669,32
19	561 771,67	1 418 685,57
20	561 770,50	1 418 690,71
21	561 772,09	1 418 547,06
22	561 770,53	1 418 551,94
23	561 769,81	1 418 552,68

1.6. Координаты характерных точек границ образуемых земельных участков

Таблица 5

Земельный участок с условным номером 1		
№ точки	X	Y
1	561 774,56	1 418 558,24
2	561 769,14	1 418 578,61
3	561 737,19	1 418 565,17
4	561 732,36	1 418 563,04
5	561 719,02	1 418 563,44
6	561 714,44	1 418 559,64
7	561 728,71	1 418 543,21
8	561 747,71	1 418 553,17
1	561 774,56	1 418 558,24
Земельный участок с условным номером 2		
№ точки	X	Y
1	561 768,69	1 418 578,42
2	561 759,67	1 418 619,79
3	561 747,34	1 418 616,98
4	561 750,11	1 418 602,88
5	561 747,24	1 418 598,72
6	561 735,54	1 418 576,40
7	561 733,01	1 418 575,37
8	561 737,19	1 418 565,17
1	561 768,69	1 418 578,42
Земельный участок с условным номером 3		
№ точки	X	Y
1	561 768,69	1 418 578,42
2	561 759,67	1 418 619,79
3	561 747,34	1 418 616,98
4	561 750,11	1 418 602,88
5	561 747,24	1 418 598,72
6	561 735,54	1 418 576,40
7	561 733,01	1 418 575,37
8	561 737,19	1 418 565,17
1	561 768,69	1 418 578,42
Земельный участок с условным номером 4		
№ точки	X	Y
1	561 760,56	1 418 634,03
2	561 758,20	1 418 649,45
3	561 752,21	1 418 688,28
4	561 739,61	1 418 672,74
5	561 714,65	1 418 631,08
6	561 686,20	1 418 582,82
7	561 695,40	1 418 582,82
8	561 710,17	1 418 580,87
9	561 728,01	1 418 573,34
10	561 735,54	1 418 576,40
11	561 747,24	1 418 598,72
12	561 745,02	1 418 617,68
13	561 751,98	1 418 631,90
1	561 760,56	1 418 634,03

**Порядок учета предложений и замечаний
по проекту межевания территории части квартала № 7
планировочного подрайона 4.2.3. Жилой район – «Дальний»
(в границах улицы Заозерная) Восточного городского
планировочного района в Петропавловск-Камчатском
городском округе, а также участия граждан
в его обсуждении**

- со дня опубликования постановления Главы Петропавловск-Камчатского городского округа о назначении публичных слушаний по проекту межевания территории части квартала № 7 планировочного подрайона 4.2.3. Жилой район – «Дальний» (в границах улицы Заозерная) Восточного городского планировочного района в Петропавловск-Камчатском городском округе до дня их проведения, в период размещения на официальных сайтах Городской Думы Петропавловск-Камчатского городского округа и администрации Петропавловск-Камчатского городского округа в информационно-телекоммуникационной сети «Интернет» проекта межевания территории части квартала № 7 планировочного подрайона 4.2.3. Жилой район – «Дальний» (в границах улицы Заозерная) Восточного городского планировочного района в Петропавловск-Камчатском городском округе и проведения экспозиции такого проекта участии публичных слушаний, прошедшие идентификацию в соответствии с частью 9 статьи 9 Решения Городской Думы Петропавловск-Камчатского городского округа от 28.04.2014 № 211-нд «О публичных слушаниях в Петропавловск-Камчатском городском округе», вправе вносить предложения и замечания, касающиеся такого проекта:
 - в письменной или устной форме в ходе проведения публичных слушаний;
 - в письменной форме организатору публичных слушаний по адресу 683000, город Петропавловск-Камчатский, улица Советская, дом 22, кабинет 105, понедельник – четверг с 09.00 до 17.00 часов, пятница с 09.00 до 16.00 часов (перерыв с 13.00 до 14.00 часов);
 - посредством записи в книге (журнале) учета посетителей экспозиции проекта, подлежащего рассмотрению на публичных слушаниях.
 - Предложения и замечания, внесенные участниками публичных слушаний, подлежат регистрации организатором, а также обязательному рассмотрению организатором публичных слушаний. Предложения и замечания не рассматриваются в случае выявления факта предоставления участником публичных слушаний недостоверных сведений.
 - Все предложения и замечания участников публичных слушаний с разделением на предложения и замечания граждан, являющихся участниками публичных слушаний и постоянно проживающих на территории, в пределах которой проводятся публичные слушания, и предложения, и замечания иных участников публичных слушаний, указываются в протоколе публичных слушаний.
 - Содержание внесенных предложений и замечаний участников публичных слушаний с разделением на предложения и замечания граждан, являющихся участниками публичных слушаний и постоянно проживающих на территории, в пределах которой проводятся публичные слушания, и предложения и замечания иных участников публичных слушаний указываются в заключении о результатах публичных слушаний.
- В случае внесения несколькими участниками публичных слушаний одинаковых предложений и замечаний допускается обобщение таких предложений и замечаний.

2. Графические материалы

2.1. Чертеж межевания территории (основной чертеж) М 1:1000

На чертеже межевания территории отобраны:

- границы планируемых (в случае, если подготовка проекта межевания территории осуществляется в составе проекта планировки территории) и существующих элементов планировочной структуры;
- красные линии, утверждаемые в составе проекта межевания территории;
- линии отступа от красных линий в целях определения мест допустимого размещения зданий, строений, сооружений;
- границы образуемых и (или) изменяемых земельных участков, условные номера образуемых земельных участков, в том числе в отношении которых предполагаются их резервирование и (или) изъятие для государственных или муниципальных нужд;
- границы публичных сервитутов;
- иные обозначения.

3. Материалы по обоснованию проекта межевания территории

3.1. Текстовая часть (Пояснительная записка)

Территория проектирования располагается в кадастровом квартале 41:01:0010109 Петропавловск-Камчатского городского округа с учетом существующей застройки, общей площадью 1,1 га расположена в части квартала №7 планировочного подрайона 4.2.3. Жилой район – «Дальний» (в границах улицы Заозерная) Восточного городского планировочного района в Петропавловск-Камчатском городском округе.

На проектируемой территории расположены ранее учтенные земельные участки и объекты капитального строительства. Информация о текущей кадастровой ситуации на местности отражена на основании кадастрового плана территории квартала 41:01:0010109.

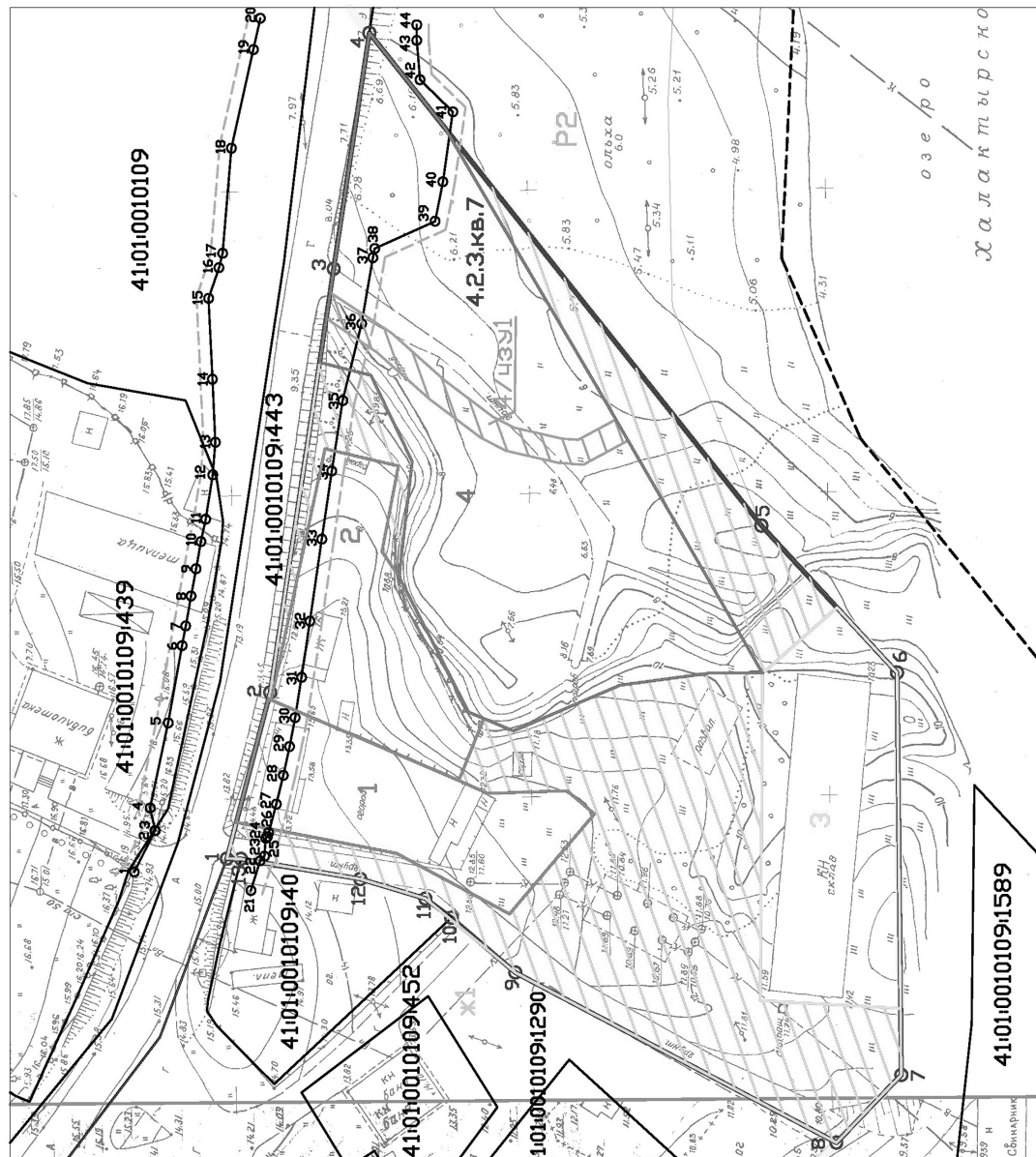
В границах проектируемой территории отсутствуют особо охраняемые природные территории; территории объектов культурного наследия; лесничества, лесопарки, участковые лесничества, лесные кварталы, лесотаксационные выделы или части лесотаксационных выделов.

3.2. Графическая часть: чертеж межевания территории (обоснование) М 1:1000

Согласно ст. 43 Градостроительный Кодекс Российской Федерации, материалы по обоснованию проекта межевания территории включают в себя чертежи, на которых отображаются:

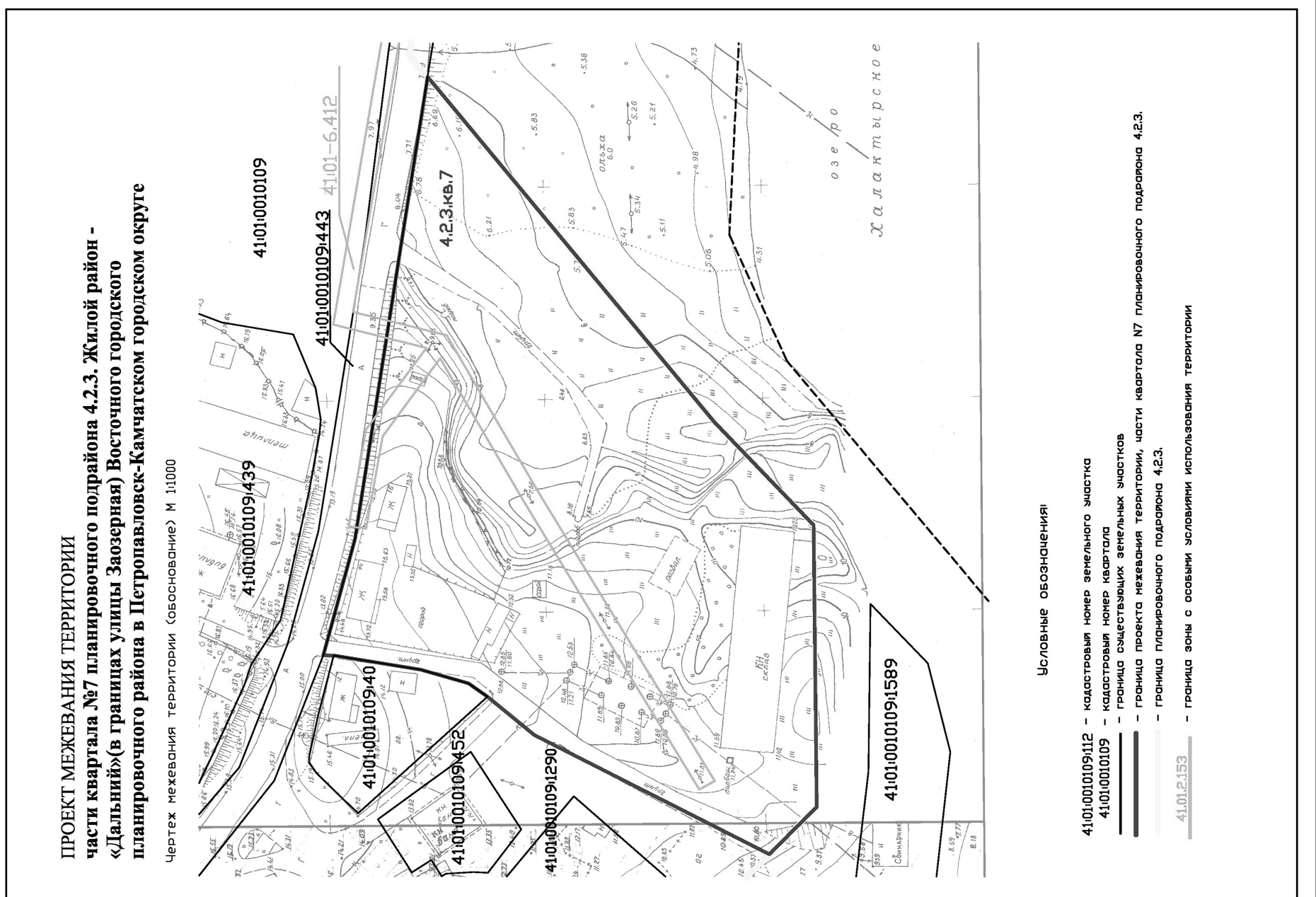
- границы существующих земельных участков;
- границы зон с особыми условиями использования территорий;
- местоположение существующих объектов капитального строительства.

**ПРОЕКТ МЕЖЕВАНИЯ ТЕРРИТОРИИ
части квартала №7 планировочного подрайона 4.2.3. Жилой район -
«Дальний» (в границах улицы Заозерная) Восточного городского
планировочного района в Петропавловск-Камчатском городском округе
Чертеж межевания территории (основной чертеж) М 1:1000**



УСЛОВНЫЕ ОБОЗНАЧЕНИЯ:

- условный номер образуемого земельного участка
- кадастровый номер земельного участка
- кадастровый номер квартала
- граница существующих земельных участков
- граница кадастрового квартала
- красные линии
- линии отступа от красных линий
- границы образуемых земельных участков
- граница проекта межевания территории, части квартала №7 планировочного подрайона 4.2.3.
- граница планировочной зоны
- граница территориальной зоны
- земли общего пользования
- публичный сервитут для прохода или проезда через земельный участок, в том числе в целях обеспечения свободного доступа граждан к водному объекту общего пользования и его береговой полосе



ГЛАВА
ПЕТРОПАВЛОВСК-КАМЧАТСКОГО ГОРОДСКОГО ОКРУГА

ПОСТАНОВЛЕНИЕ

От 01.11.2019 г. № 134

О назначении публичных слушаний по проекту внесения изменений в проект межевания территории части квартала № 19 планировочного подрайона 3.2.1. Жилой район – «Сероглазка» Северного городского планировочного района в Петропавловск-Камчатском городском округе, утвержденный постановлением администрации Петропавловск-Камчатского городского округа от 09.10.2018 № 2046

Руководствуясь статьей 28 Федерального закона от 06.10.2003 № 131-ФЗ «Об общих принципах организации местного самоуправления в Российской Федерации», статьей 28 Федерального закона от 13.07.2015 № 212-ФЗ «О свободном порте Владивосток», статьей 46 Градостроительного кодекса Российской Федерации, статьей 22 Устава Петропавловск-Камчатского городского округа, Решением Городской Думы Петропавловск-Камчатского городского округа от 28.04.2014 № 211-нд «О публичных слушаниях в Петропавловск-Камчатском городском округе», в целях определения местоположения границ образуемых и изменяемых земельных участков

ПОСТАНОВЛЯЮ:

1. Провести по инициативе Главы Петропавловск-Камчатского городского округа публичные слушания по проекту внесения изменений в проект межевания территории части квартала № 19 планировочного подрайона 3.2.1. Жилой район – «Сероглазка» Северного городского планировочного района в Петропавловск-Камчатском городском округе, утвержденный постановлением администрации Петропавловск-Камчатского городского округа от 09.10.2018 № 2046 согласно приложению 1 к настоящему постановлению (далее – публичные слушания).

2. Назначить проведение публичных слушаний на 18.11.2019 в 12⁰⁰ часов по адресу: город Петропавловск-Камчатский, улица Советская, дом 22, кабинет № 101 здания Управления архитектуры, градостроительства и земельных отношений администрации Петропавловск-Камчатского городского округа.

3. Организатором публичных слушаний определить организационный комитет по проведению публичных слушаний в составе, утвержденном постановлением администрации Петропавловск-Камчатского городского округа от 13.07.2018 № 1507 «О создании организационного комитета по организации и проведению публичных слушаний по проектам генеральных планов, проектам планировки территории, проектам межевания территории, проектам, предусматривающим внесение изменений в один из указанных утвержденных документов» (далее – оргкомитет).

4. Оргкомитету организовать:

4.1 размещение проекта внесения изменений в проект межевания территории части квартала № 19 планировочного подрайона 3.2.1. Жилой район – «Сероглазка» Северного городского планировочного района в Петропавловск-Камчатском городском округе, утвержденный постановлением администрации Петропавловск-Камчатского городского округа от 09.10.2018 № 2046, на официальных сайтах Городской Думы Петропавловск-Камчатского городского округа и администрации Петропавловск-Камчатского городского округа в информационно-телекоммуникационной сети «Интернет»;

4.2 в течение всего периода размещения на официальных сайтах Городской Думы Петропавловск-Камчатского городского округа и администрации Петропавловск-Камчатского городского округа в информационно-телекоммуникационной сети «Интернет» проведение экспозиции такого проекта по адресу: город Петропавловск-Камчатский, улица Советская, дом 22, в холле Управления архитектуры, градостроительства и земельных отношений администрации Петропавловск-Камчатского городского округа (этаж 3);

4.3 в период работы экспозиции в месте проведения экспозиции, в дни и часы посещения экспозиции, указанные в оповещении о начале публичных слушаний, консультирование посетителей экспозиции, распространение печатных информационных материалов о проекте, подлежащем рассмотрению на публичных слушаниях;

4.4 размещение информации о дате, времени, месте проведения публичных слушаний на официальных сайтах Городской Думы Петропавловск-Камчатского городского округа и администрации Петропавловск-Камчатского городского округа в информационно-телекоммуникационной сети «Интернет».

5. Установить порядок учета предложений и замечаний по проекту внесения изменений в проект межевания территории части квартала № 19 планировочного подрайона 3.2.1. Жилой район – «Сероглазка» Северного городского планировочного района в Петропавловск-Камчатском городском округе, утвержденный постановлением администрации Петропавловск-Камчатского городского округа от 09.10.2018 № 2046, а также участия граждан в его обсуждении согласно приложению 2 к настоящему постановлению.

6. Управлению архитектуры, градостроительства и земельных отношений администрации Петропавловск-Камчатского городского округа в течение 10 рабочих дней со дня окончания публичных слушаний направить Главе Петропавловск-Камчатского городского округа проект внесения изменений в проект межевания территории части квартала № 19 планировочного подрайона 3.2.1. Жилой район – «Сероглазка» Северного городского планировочного района в Петропавловск-Камчатском городском округе, утвержденный постановлением администрации Петропавловск-Камчатского городского округа от 09.10.2018 № 2046, заключение о результатах публичных слушаний, а также таблицу поступивших предложений и замечаний.

7. Организационно-техническое и информационное обеспечение проведения публичных слушаний, включая информирование граждан, постоянно проживающих на территории, в отношении которой подготовлен проект межевания территории, правообладателей находящихся в границах этой территории земельных участков и (или) расположенных на них объектов капитального строительства, а также правообладателей помещений, являющихся частью указанных объектов капитального строительства, осуществляет администрация Петропавловск-Камчатского городского округа.

8. Управлению делами администрации Петропавловск-Камчатского городского округа опубликовать настоящее постановление в газете «Град Петра и Павла».

Глава
Петропавловск-Камчатского городского округа
В.Ю. Иваненко

Приложение 1
к постановлению Главы
Петропавловск-Камчатского
городского округа
от 01.11.2019 № 134

Проект внесения изменений в проект межевания территории части квартала № 19 планировочного подрайона 3.2.1. Жилой район – «Сероглазка» Северного городского планировочного района в Петропавловск-Камчатском городском округе, утвержденный постановлением администрации Петропавловск-Камчатского городского округа от 09.10.2018 № 2046



ОБЩЕСТВО С ОГРАНИЧЕННОЙ ОТВЕТСТВЕННОСТЬЮ
«ТОПОГРАФИЧЕСКОЕ БЮРО»

ПРОЕКТ ВНЕСЕНИЯ ИЗМЕНЕНИЙ

В

ПРОЕКТ МЕЖЕВАНИЯ ТЕРРИТОРИИ

**части квартала № 19 планировочного подрайона 3.2.1.
Жилой район - «Сероглазка»
Северного городского планировочного района
в Петропавловск-Камчатском городском округе,
утвержденный постановлением администрации
Петропавловск-Камчатского городского округа
от 09.10.2018 № 2046**

Экз. №1

Шифр: 355/19-ПМТ

Директор ООО «Топографическое бюро»



И.Г.Яковлев

г.Петропавловск-Камчатский
2019 год

1. ПОЯСНИТЕЛЬНАЯ ЗАПИСКА

1.1 Основание для подготовки проекта внесения изменений в проект межевания территории

В проект межевания территории части квартала № 19 планировочного подрайона 3.2.1. Жилой район - «Сероглазка» Северного городского планировочного района в Петропавловск-Камчатском городском округе, утвержденный постановлением администрации Петропавловск-Камчатского городского округа от 09.10.2018 г. № 2046 вносятся изменения на основании постановления администрации Петропавловск-Камчатского городского округа от 07.06.2019 г. № 2019 г.

1.2 Сведения об использованных материалах

При разработке проекта внесения изменений в проект межевания территории использовались следующие документы:

- Градостроительный Кодекс Российской Федерации РФ от 29.12.2004 N 190 ФЗ;
- Земельный Кодекс Российской Федерации;
- Решение Городской Думы ПКГО от 23.12.2009 № 697-р «О корректировке генерального плана ПКГО и утверждении его в новой редакции»;
- Решение Городской Думы ПКГО от 12.10.2010 № 294-нд «О правилах землепользования и застройки ПКГО»;
- Постановление Администрации ПКГО от 07.06.2019 г. № 2019 г.

1.3 Характеристика территории

Территория, в отношении которой подготовлен данный проект внесения изменений в проект межевания территории расположена в центральной части г. Петропавловска-Камчатского, в районе ул. Авачинской. Проект внесения изменений в проект межевания территории разработан в границе территории части квартала № 19 планировочного подрайона 3.2.1. Жилой район - «Сероглазка» Северного городского планировочного района в Петропавловск-Камчатском городском округе. Площадь территории в границах данного проекта – 0,27 га. Координаты территории, в отношении которой подготовлен проект внесения изменений в проект межевания приведены в таблице 1.

						355/19-ПМТ
Изм.	Кол.уч.	Лист	Недок.	Подп.	Дата	

Содержание		
№	Раздел	Стр
1	Пояснительная записка	3
1.1	Основание для подготовки проекта внесения изменений в проект межевания территории	3
1.2	Сведения об используемых материалах	3
1.3	Характеристика территории	3
1.4	Перечень, сведения о площади и виде разрешенного использования образуемых земельных участков, в том числе возможные способы их образования	6
1.5	Перечень, сведения о площади и виде разрешенного использования образуемых земельных участков, которые будут отнесены к территориям общего пользования или имуществу общего пользования, в том числе в отношении которых предполагаются резервирование и (или) изъятие для государственных или муниципальных нужд	10
1.6	Заключение	11
2	Графические приложения	12
2.1	Чертеж межевания территории	

Согласовано
Взам. инв. №
Подпись и дата
Изм. № подл.

						355/19-ПМТ
Изм.	Кол.уч.	Лист	Недок.	Подп.	Дата	

Таблица 1

Координаты характерных точек границ территории

№	X (м)	Y (м)
1	561756,60	1410997,13
2	561748,33	1411017,02
3	561745,49	1411015,55
4	561738,67	1411032,29
5	561737,99	1411033,41
6	561737,09	1411036,44
7	561743,19	1411039,49
8	561739,63	1411047,41
9	561736,36	1411045,89
10	561731,84	1411057,15
11	561725,01	1411054,79
12	561719,42	1411054,33
13	561712,59	1411051,62
14	561711,98	1411052,63
15	561708,66	1411050,31
16	561700,87	1411047,53
17	561696,12	1411038,75
18	561698,64	1411030,97
19	561705,72	1411011,63
20	561715,73	1410989,15
21	561719,76	1410980,09
22	561728,21	1410983,99
23	561732,44	1410985,44
24	561745,31	1410991,70
1	561756,60	1410997,13

В границах проекта внесения изменений в проект межевания территории объекты культурного наследия, границы лесничеств, лесопарков, участковых лесничеств, лесных кварталов, лесотаксационных выделов или частей лесотаксационных выделов отсутствуют.

Территория, в отношении которой подготовлен настоящий проект находится в границах Петропавловск-Камчатского городского округа.

Категория земель формируемых земельных участков – земли населенных пунктов.

В градостроительных регламентах «Правил землепользования и застройки Петропавловск-Камчатского городского округа» в территориальных зонах установлены предельные (минимальные и/или максимальные) размеры земельных участков и предельные параметры разрешенного строительства, реконструкции объектов капитального строительства, а также виды разрешенного использования земельных участков и объектов капитального строительства.

Предельные (минимальные и/или максимальные) размеры земельных участков и предельные параметры разрешенного строительства территориальной зоны Ж2

						355/19-ПМТ
Изм.	Кол.уч.	Лист	Недок.	Подп.	Дата	

показаны в таблице 2.

Таблица 2

Предельные (минимальные и/или максимальные) размеры земельных участков и предельные параметры разрешенного строительства

Зона	Предельные размеры земельных участков				Предельное количество этажей		Минимальные отступы от границ земельного участка, м	Минимальный/Максимальный процент застройки в границах земельного участка
	площадь, кв. м. /для объектов жилого назначения/		площадь, кв. м. /для объектов иного назначения/		миним. ум	максим. ум		
	минимум м	максимум м	минимум м	максимум м				
Ж2	400	1000*** **/1500* ****	200	1500000	1	3	3	30/60

В результате внесения изменений в проект межевания территории части квартала № 19 планировочного подрайона 3.2.1. Жилой район - «Сероглазка» Северного городского планировочного района в Петропавловск-Камчатском городском округе, сформировано пять вновь образуемых земельных участков с условными номерами :ЗУ1, :ЗУ2, :ЗУ3, :ЗУ4, :ЗУ5 (приложение 2.1).

В данном проекте межевания территории предусмотрена этапность формирования земельных участков:

1 этап - земельный участок с условным номером :ЗУ1 образован путем перераспределения земельного участка с кадастровым номером 41:01:0010117:162 и земель государственной собственности на которые не разграничена (:Т/п1) согласно подпункту 2 пункта 1 статьи 39.27 Земельного Кодекса Российской Федерации. Данная процедура перераспределения возможна при условии, что земельный участок с кадастровым номером 41:01:0010117:162 не будет предоставлен гражданам, юридическим лицам, органам государственной власти или органам местного самоуправления и не будет обременен правами третьих лиц;

2 этап - земельные участки с условными номерами :ЗУ2 и :ЗУ3 будут образованы путем перераспределения земельных участков с кадастровыми номерами 41:01:0010117:853, 41:01:0010117:161 и земельного участка с условным номером :ЗУ1 (после постановки его на государственный кадастровый учет) согласно подпункту 3 пункта 1 статьи 39.28 Земельного Кодекса Российской Федерации;

3 этап - земельные участки с условными номерами :ЗУ4 и :ЗУ5 будут образованы путем перераспределения земельного участка с кадастровым номером 41:01:0010117:163 и земельного участка с условным номером :ЗУ3 (после постановки его на государственный кадастровый учет) согласно подпункту 3 пункта 1 статьи 39.28 Земельного Кодекса Российской Федерации.

Земельный участок с условным номером :ЗУ5 не будет предоставлен на условиях аренды, в собственность или на ином праве, поэтому предельные

						355/19-ПМТ
Изм.	Кол.уч.	Лист	Недок.	Подп.	Дата	

(минимальные и/или максимальные) размеры данного земельного участка не устанавливаются (пункт 3 части 14 статьи 14 «Правил землепользования и застройки Петропавловск-Камчатского городского округа»).

В границах данного проекта сохраняются существующие земельные участки, описание которых приведено в таблице 3.

Таблица 3

Перечень и сведения о площади существующих земельных участков
Номер кадастрового квартала 41:01:0010117

№ п/п	№ земельного участка	целевое назначение земельного участка	адрес объекта	площадь, кв.м
1	:1624	земельные участки отдельно стоящих многоквартирных и двухквартирных домов	Камчатский край, г. Петропавловск-Камчатский, ул. Авачинская	892

Доступ к земельному участку с условным номером :ЗУ1 осуществляется через земельные участки с кадастровыми номерами 41:01:0010117:163, 41:01:0010117:161.

Доступ к земельному участку с условным номером :ЗУ3 осуществляется через земельный участок с кадастровым номером 41:01:0010117:163.

Доступ к земельным участкам с условными номерами :ЗУ2 и :ЗУ4 осуществляется через земли общего пользования.

В границы данного проекта межевания попадают стоящие на государственном кадастровом учете Охранные зоны:

- охранный зона инженерных коммуникаций с кадастровым номером 41:01-6.178.

Границы образуемых земельных участков установлены с учетом сложившейся кадастровой ситуации на момент подготовки проекта межевания территории.

Выполнение дополнительных инженерных изысканий, необходимых для подготовки данной документации по планировке территории, не потребовалось.

Координаты характерных точек границы образуемых земельных участков определены в системе, принятой для ведения государственного кадастрового учета, МСК-41 и приведены в таблицах 4,5.

1.4 Перечень, сведения о площади и виде разрешенного использования образуемых земельных участков, в том числе возможные способы их образования

Перечень, сведения о площади и виде разрешенного использования образуемых земельных участков и возможные способы их образования приведены в таблице 4.

						355/19-ПМТ
Изм.	Кол.уч.	Лист	Недок.	Подп.	Дата	

Таблица 4
Перечень, сведения о площади и виде разрешенного использования образуемых земельных участков, в том числе возможные способы их образования / Координаты характерных точек границ образуемых земельных участков

Условный номер земельного участка	:ЗУ1	
Исходный вид разрешенного использования	Для сельскохозяйственного производства	
Установленный вид разрешенного использования	Для сельскохозяйственного производства	
Функциональная зона	Жилая зона	
Территориальная зона:	Ж2 – зона застройки индивидуальными жилыми домами	
Способ образования земельного участка	Земельный участок образуется путем перераспределения земельного участка с кадастровым номером 41:01:0010117:162 и земель государственной собственности на которые не разграничена (:Т/п1)	
Площадь земельного участка	409 кв.м	
Обозначение характерных точек границ	Координаты	
	X	Y
1	2	3
18	561756,60	1410997,13
19	561748,33	1411017,02
1	561745,49	1411015,55
2	561738,67	1411032,29
3	561737,99	1411033,41
4	561731,49	1411030,08
17	561739,48	1411012,44
16	561738,55	1411011,97
15	561736,76	1411011,22
20	561745,31	1410991,70
18	561756,60	1410997,13

Условный номер земельного участка	:ЗУ2	
Исходный вид разрешенного использования	Для эксплуатации жилого дома и хозяйственных построек	
Установленный вид разрешенного использования	Земельные участки отдельно стоящих многоквартирных и двухквартирных домов	
Функциональная зона	Жилая зона	

						355/19-ПМТ
Изм.	Кол.уч.	Лист	Недок.	Подп.	Дата	

Территориальная зона:	Ж2 – зона застройки индивидуальными жилыми домами	
Способ образования земельного участка	Земельный участок образуется путем перераспределения земельных участков с кадастровыми номерами 41:01:0010117:853, 41:01:0010117:161 и земельного участка с условным номером :ЗУ1	
Площадь земельного участка	672 кв.м	
Обозначение характерных точек границ	Координаты	
	X	Y
1	2	3
18	561756,60	1410997,13
19	561748,33	1411017,02
1	561745,49	1411015,55
17	561739,48	1411012,44
16	561738,55	1411011,97
15	561736,76	1411011,22
14	561720,17	1411004,35
21	561728,21	1410983,99
27	561732,44	1410985,44
20	561745,31	1410991,70
18	561756,60	1410997,13

Условный номер земельного участка	:ЗУ3	
Исходный вид разрешенного использования	Эксплуатация жилого дома и хозяйственных построек	
Установленный вид разрешенного использования	Земельные участки отдельно стоящих многоквартирных и двухквартирных домов	
Функциональная зона	Жилая зона	
Территориальная зона:	Ж2 – зона застройки индивидуальными жилыми домами	
Способ образования земельного участка	Земельный участок образуется путем перераспределения земельных участков с кадастровыми номерами 41:01:0010117:853, 41:01:0010117:161 и земельного участка с условным номером :ЗУ1	
Площадь земельного участка	538 кв.м	

						355/19-ПМТ
Изм.	Кол.уч.	Лист	Недок.	Подп.	Дата	

Обозначение характерных точек границ	Координаты	
	X	Y
1	2	3
1	561745,49	1411015,55
2	561738,67	1411032,29
3	561737,99	1411033,41
4	561731,49	1411030,08
5	561730,43	1411029,54
6	561725,88	1411027,78
7	561716,56	1411023,87
8	561712,86	1411021,86
14	561720,17	1411004,35
15	561736,76	1411011,22
16	561738,55	1411011,97
17	561739,48	1411012,44
1	561745,49	1411015,55

Условный номер земельного участка	:ЗУ4	
Исходный вид разрешенного использования	Земельные участки отдельно стоящих многоквартирных и двухквартирных домов	
Установленный вид разрешенного использования	Земельные участки отдельно стоящих многоквартирных и двухквартирных домов	
Функциональная зона	Жилая зона	
Территориальная зона:	Ж2 – зона застройки индивидуальными жилыми домами	
Способ образования земельного участка	Земельный участок образуется путем перераспределения земельного участка с кадастровым номером 41:01:0010117:163 и земельного участка с условным номером :ЗУ3	
Площадь земельного участка	576 кв.м	
Обозначение характерных точек границ	Координаты	
1	2	3
1	561745,49	1411015,55
2	561738,67	1411032,29
3	561737,99	1411033,41
4	561731,49	1411030,08
5	561730,43	1411029,54
6	561725,88	1411027,78
7	561716,56	1411023,87

Изм.	Кол.уч.	Лист	Недок.	Подп.	Дата	355/19-ПМТ
------	---------	------	--------	-------	------	------------

8	561712,86	1411021,86
9	561711,04	1411020,87
10	561711,47	1411020,38
11	561712,54	1411018,17
н1	561715,36	1411010,16
13	561718,12	1411003,49
14	561720,17	1411004,35
15	561736,76	1411011,22
16	561738,55	1411011,97
17	561739,48	1411012,44
1	561745,49	1411015,55

1.5. Перечень, сведения о площади и виде разрешенного использования образуемых земельных участков, которые будут отнесены к территориям общего пользования или имуществу общего пользования, в том числе в отношении которых предполагаются резервирование и (или) изъятие для государственных или муниципальных нужд

Перечень, сведения о площади и виде разрешенного использования образуемых земельных участков которые будут отнесены к территориям общего пользования или имуществу общего пользования, в том числе в отношении которых предполагаются резервирование и (или) изъятие для государственных или муниципальных нужд приведены в таблице 5.

Таблица 5

Перечень, сведения о площади и виде разрешенного использования образуемых земельных участков, в том числе возможные способы их образования / Координаты характерных точек границ образуемых земельных участков

Условный номер земельного участка	:ЗУ5
Исходный вид разрешенного использования	для сельскохозяйственного использования
Установленный вид разрешенного использования	Земельные участки объектов автомобильной инфраструктуры (дороги, мосты, остановки);
Функциональная зона	Жилая зона
Территориальная зона:	Ж2 – зона застройки индивидуальными жилыми домами
Способ образования земельного участка	Земельный участок образуется путем перераспределения земельного участка с кадастровым номером 41:01:0010117:163 и земельного участка с условным номером :ЗУ3

Изм.	Кол.уч.	Лист	Недок.	Подп.	Дата	355/19-ПМТ
------	---------	------	--------	-------	------	------------

Площадь земельного участка	1 кв.м	
Обозначение характерных точек границ	Координаты	
1	2	3
н1	561715,36	1411010,16
11	561712,54	1411018,17
12	561713,40	1411014,89
н1	561715,36	1411010,16

В данном проекте внесения изменений в проект межевания территории установлены красные линии.

- В соответствии со Схемой транспортной инфраструктуры Генерального плана Петропавловск-Камчатского Городского округа, рассматриваемая территория располагается в границах красных линий улицы и дороги местного значения ул. Авачинская.

Координаты красных линий, устанавливаемые в данном проекте внесения изменений в проект межевания территории приведены в таблице 6.

Таблица 6

Координаты красных линий в границах территории части квартала № 19 планировочного подрайона 3.2.1. Жилой район - «Сероглазка» Северного городского планировочного района в Петропавловск-Камчатском городском округе

№	X (м)	Y (м)
1	561727,41	1410983,62
2	561717,47	1411004,47
3	561711,94	1411019,09
4	561704,38	1411039,78
5	561702,32	1411048,05

1.6 Заключение

В результате внесения изменений в проект межевания территории части квартала № 19 планировочного подрайона 3.2.1. Жилой район - «Сероглазка» Северного городского планировочного района в Петропавловск-Камчатском городском округе, сформировано пять вновь образуемых земельных участков с условными номерами :ЗУ1, :ЗУ2, :ЗУ3, :ЗУ4, :ЗУ5 (приложение 2.1).

Перечень, координаты, сведения о площади и виде разрешенного использования вновь образуемых земельных участков и возможные способы их образования приведены в таблицах 4,5.

В границах данного проекта внесения изменений в проект межевания территории предусмотрено установление красных линий, координаты которых приведены в таблице 6.

Изм.	Кол.уч.	Лист	Недок.	Подп.	Дата	355/19-ПМТ
------	---------	------	--------	-------	------	------------

**Приложение 2
к постановлению Главы
Петропавловск-Камчатского
городского округа
от 01.11.2019 № 134**

Порядок учета предложений и замечаний по проекту внесения изменений в проект межевания территории части квартала № 19 планировочного подрайона 3.2.1. Жилой район – «Сероглазка» Северного городского планировочного района в Петропавловск-Камчатском городском округе, утвержденный постановлением администрации Петропавловск-Камчатского городского округа от 09.10.2018 № 2046, а также участия граждан в его обсуждении

1. со дня опубликования постановления Главы Петропавловск-Камчатского городского округа о назначении публичных слушаний по проекту внесения изменений в проект межевания территории части квартала № 19 планировочного подрайона 3.2.1. Жилой район – «Сероглазка» Северного городского планировочного района в Петропавловск-Камчатском городском округе, утвержденный постановлением администрации Петропавловск-Камчатского городского округа от 09.10.2018 № 2046 и проведения экспертизы такого проекта участники публичных слушаний, прошедшие идентификацию в соответствии с частью 9 статьи 9 Решения Городской Думы Петропавловск-Камчатского городского округа от 28.04.2014 № 211-нд «О публичных слушаниях в Петропавловск-Камчатском городском округе», вправе вносить предложения и замечания, касающиеся такого проекта:

1.1 в письменной или устной форме в ходе проведения публичных слушаний;
1.2 в письменной форме организатору публичных слушаний по адресу 683000, город Петропавловск-Камчатский, улица Советская, дом 22, кабинет 105, понедельник – четверг с 09.00 до 17.00 часов, пятница с 09.00 до 16.00 часов (перерыв с 13.00 до 14.00 часов);
1.3 посредством записи в книге (журнале) учета посетителей экспозиции проекта, подлежащего рассмотрению на публичных слушаниях.

2. Предложения и замечания, внесенные участниками публичных слушаний, подлежат регистрации организатором, а также обязательному рассмотрению организатором публичных слушаний. Предложения и замечания не рассматриваются в случае выявления факта предоставления участником публичных слушаний недостоверных сведений.

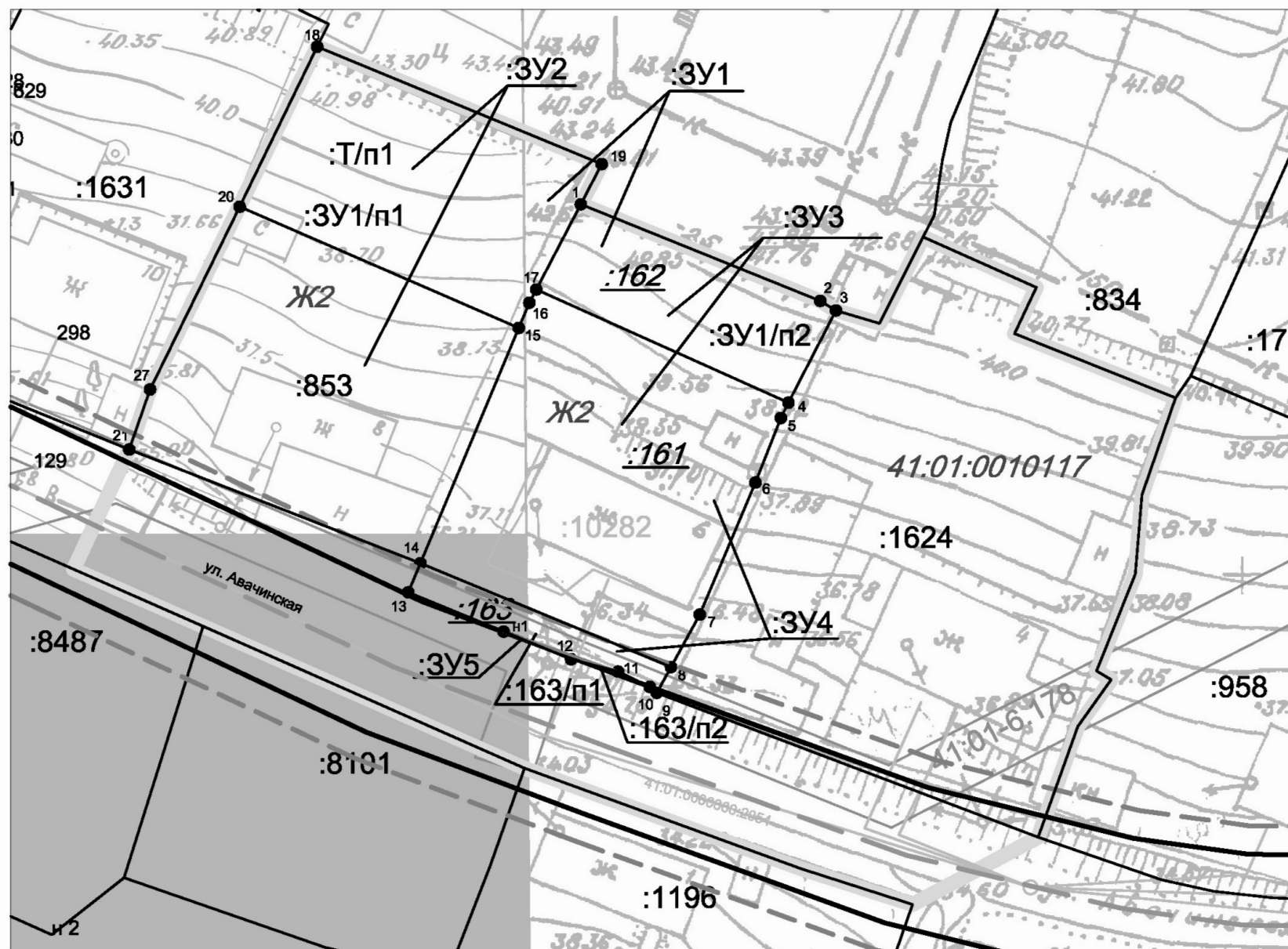
3. Все предложения и замечания участников публичных слушаний с разделением на предложения и замечания граждан, являющихся участниками публичных слушаний и постоянно проживающих на территории, в пределах которой проводятся публичные слушания, и предложения, и замечания иных участников публичных слушаний, указываются в протоколе публичных слушаний.

4. Содержание внесенных предложений и замечаний участников публичных слушаний с разделением на предложения и замечания граждан, являющихся участниками публичных слушаний и постоянно проживающих на территории, в пределах которой проводятся публичные слушания, и предложения и замечания иных участников публичных слушаний указываются в заключении о результатах публичных слушаний.

В случае внесения несколькими участниками публичных слушаний одинаковых предложений и замечаний допускается обобщение таких предложений и замечаний.

Чертеж межевания территории

часть квартала № 19 планировочного подрайона 3.2.1.
Жилой район «Сероглазка» Северного городского планировочного района
в Петропавловск-Камчатском городском округе



Масштаб 1:500

УСЛОВНЫЕ ОБОЗНАЧЕНИЯ:

	- граница проекта межевания территории
	- устанавливаемые красные линии
	- линии отступа от красных линий
41:01:0010117	- кадастровый квартал
:979	- условное обозначение существующего земельного участка
:10282	- условное обозначение существующего ОКС
:944	- условное обозначение уничтожаемого земельного участка
:ЗУ1	- условное обозначение образуемого земельного участка
Ж2	- территориальная зона
	- зона с особыми условиями использования (охранная зона)
	- граница земельного участка по сведениям ГКН
	- ось дороги
	- вновь образованная граница земельного участка
	- санитарно-защитные полосы
	- прибрежная защитная зона
	- водоохранная зона

ГЛАВА
ПЕТРОПАВЛОВСК-КАМЧАТСКОГО ГОРОДСКОГО ОКРУГА

ПОСТАНОВЛЕНИЕ

От 01.11.2019 г. № 135

О назначении публичных слушаний по проекту межевания территории части квартала № 18 планировочного подрайона 3.2.2. Жилой район – «Мишеный» Северного городского планировочного района в Петропавловск- Камчатском городском округе

Руководствуясь статьей 28 Федерального закона от 06.10.2003 № 131-ФЗ «Об общих принципах организации местного самоуправления в Российской Федерации», статьей 28 Федерального закона от 13.07.2015 № 212-ФЗ «О свободном порте Владивосток», статьей 46 Градостроительного кодекса Российской Федерации, статьей 22 Устава Петропавловск-Камчатского городского округа, Решением Городской Думы Петропавловск-Камчатского городского округа от 28.04.2014 № 211-нд «О публичных слушаниях в Петропавловск-Камчатском городском округе», в целях определения местоположения границ образуемых и изменяемых земельных участков

ПОСТАНОВЛЯЮ:

1. Провести по инициативе Главы Петропавловск-Камчатского городского округа публичные слушания по проекту межевания территории части квартала № 18 планировочного подрайона 3.2.2. Жилой район – «Мишеный» Северного городского округа в Петропавловск-Камчатском городском округе согласно приложению 1 к настоящему постановлению (далее – публичные слушания).

2. Назначить проведение публичных слушаний на 18.11.2019 в 15¹⁵ часов по адресу: город Петропавловск-Камчатский, улица Советская, дом 22, кабинет № 101 здания Управления архитектуры, градостроительства и земельных отношений администрации Петропавловск-Камчатского городского округа.

3. Организатором публичных слушаний определить организационный комитет по проведению публичных слушаний в составе, утвержденном постановлением администрации Петропавловск-Камчатского городского округа от 13.07.2018 № 1507 «О создании организационного комитета по организации и проведению публичных слушаний по проектам генеральных планов, проектам планировки территории, проектам межевания территории, проектам, предусматривающим внесение изменений в один из указанных утвержденных документов» (далее – оргкомитет).

4. Оргкомитету организовать:

4.1 размещение проекта межевания территории части квартала № 18 планировочного подрайона 3.2.2. Жилой район – «Мишеный» Северного городского округа в Петропавловск-Камчатском городском округе, на официальных сайтах Городской Думы Петропавловск-Камчатского городского округа и администрации Петропавловск-Камчатского городского округа в информационно-телекоммуникационной сети «Интернет»;

4.2 в течение всего периода размещения на официальных сайтах Городской Думы Петропавловск-Камчатского городского округа и администрации Петропавловск-Камчатского городского округа в информационно-телекоммуникационной сети «Интернет» проведение экспозиции такого проекта по адресу: город Петропавловск-Камчатский, улица Советская, дом 22, в холле Управления архитектуры, градостроительства и земельных отношений администрации Петропавловск-Камчатского городского округа (этаж 3);

4.3 в период работы экспозиции в месте проведения экспозиции, в дни и часы посещения экспозиции, указанные в оповещении о начале публичных слушаний, консультирование посетителей экспозиции, распространение печатных информационных материалов о проекте, подлежащем рассмотрению на публичных слушаниях;

4.4 размещение информации о дате, времени, месте проведения публичных слушаний на официальных сайтах Городской Думы Петропавловск-Камчатского городского округа и администрации Петропавловск-Камчатского городского округа в информационно-телекоммуникационной сети «Интернет».

5. Установить порядок учета предложений и замечаний по проекту межевания территории части квартала № 18 планировочного подрайона 3.2.2. Жилой район – «Мишеный» Северного городского округа в Петропавловск-Камчатском городском округе, а также участия граждан в его обсуждении согласно приложению 2 к настоящему постановлению.

6. Управлению архитектуры, градостроительства и земельных отношений администрации Петропавловск-Камчатского городского округа в течение 10 рабочих дней со дня окончания публичных слушаний направить Главе Петропавловск-Камчатского городского округа проект межевания территории части квартала № 18 планировочного подрайона 3.2.2. Жилой район – «Мишеный» Северного городского округа в Петропавловск-Камчатском городском округе, заключение о результатах публичных слушаний, а также таблицу поступивших предложений и замечаний.

7. Организационно-техническое и информационное обеспечение проведения публичных слушаний, включая информирование граждан, постоянно проживающих на территории, в отношении которой подготовлен проект межевания территории, правообладателей находящихся в границах этой территории земельных участков и (или) расположенных на них объектов капитального строительства, а также правообладателей помещений, являющихся частью указанных объектов капитального строительства, осуществляет администрация Петропавловск-Камчатского городского округа.

8. Управлению делами администрации Петропавловск-Камчатского городского округа опубликовать настоящее постановление в газете «Град Петра и Павла».

Глава
Петропавловск-Камчатского городского округа
В.Ю. Иваненко

Приложение 1
к постановлению Главы
Петропавловск-Камчатского
городского округа
от 01.11.2019 № 135

Проект межевания территории части
квартала № 18 планировочного подрайона 3.2.2.
Жилой район – «Мишеный» Северного городского
планировочного района в Петропавловск-
Камчатском городском округе

ООО «Петропавловская кадастровая служба»

Свидетельство о допуске к работам по выполнению инженерных изысканий, которые оказывают влияние на безопасность объектов капитального строительства 01-И-№1549-2 от 12.07.2012г.
Лицензии № 41-00005Г от 09.09.2011 г. на осуществление геодезической деятельности, № 41-00002К от 09.09.2011г. на осуществление картографической деятельности, выданы Управлением Росреестра по Камчатскому краю



ПРОЕКТ МЕЖЕВАНИЯ ТЕРРИТОРИИ

части квартала №18 планировочного подрайона 3.2.2. Жилой район –
«Мишеный» Северного городского планировочного района в
Петропавловск-Камчатском городском округе

Директор ООО «Петропавловская
кадастровая служба»



В.В. Амброс

Исполнитель

А.В. Хохлова

г. Петропавловск-Камчатский
2019г.

Состав проекта

1. Основная (утверждаемая) часть проекта межевания территории
 - 1.1. Текстовая часть (Пояснительная записка)
 - 1.2. Перечень и сведения о площади образуемых земельных участков, о виде разрешенного использования земельных участков, о способе их образования, а также перечень и сведения о площади образуемых земельных участков, которые будут отнесены к территориям общего пользования или имуществу общего пользования, в том числе в отношении которых предполагаются резервирование и (или) изъятие для государственных или муниципальных нужд
 - 1.3. Сведения о границах территории проектирования, содержащие перечень координат характерных точек этих границ в системе координат, используемой для ведения Единого государственного реестра недвижимости
 - 1.4. Координаты характерных точек красных линий
 - 1.5. Координаты характерных точек границ образуемых земельных участков

2. Графические материалы

- 2.1. Чертеж межевания территории (основной чертеж) М 1:1000

3. Материалы по обоснованию проекта межевания территории

- 3.1. Текстовая часть (Пояснительная записка)
- 3.2. Графическая часть: чертеж межевания территории (обоснование) М 1:1000

ПРОЕКТ МЕЖЕВАНИЯ ТЕРРИТОРИИ
части квартала №18 планировочного подрайона 3.2.2. Жилой район –
«Мишенный» Северного городского планировочного района в
Петропавловск-Камчатском городском округе

1. Основная (утверждаемая) часть проекта межевания территории

1.1. Текстовая часть (Пояснительная записка)

Проектируемая территория городской застройки в кадастровом квартале 41:01:0010118 Петропавловск-Камчатского городского округа с учетом существующей застройки, общей площадью 1,4 га расположена в квартале №18 планировочного подрайона 3.2.2. Жилой район – «Мишенный» Северного городского планировочного района в Петропавловск-Камчатском городском округе.

Задача проекта межевания территории – образование земельных участков под существующими и проектируемыми объектами капитального строительства в соответствии с требованиями федерального, регионального законодательства и муниципальных правовых актов.

Нормативно-правовая документация:

- Градостроительный Кодекс Российской Федерации;
- Земельный Кодекс Российской Федерации;
- СНиП 2.07.01-89 (в части, не противоречащей Градостроительному кодексу РФ);

- Федеральный закон «О государственной регистрации недвижимости» от 13.07.2015 № 218-ФЗ;

- Решение Городской Думы Петропавловск-Камчатского городского округа от 12.10.2010 № 294-нд «О Правилах землепользования и застройки Петропавловск-Камчатского городского округа»;

- Решение Городской Думы Петропавловск-Камчатского городского округа от 23.12.2009 № 697-р «О корректировке генерального плана Решение Городской Думы Петропавловск-Камчатского городского округа и утверждению его в новой редакции»;

- Постановление администрации Петропавловск-Камчатского городского округа от 24.04.2017 № 875 «О принятии решения о подготовке проекта межевания территории части квартала №5 планировочного подрайона 3.2.2. Жилой район – «Мишенный» Северного городского планировочного района в Петропавловск-Камчатском городском округе.

- Постановление администрации Петропавловск-Камчатского городского округа от 06.04.2016 № 452 «Об элементах планировочной структуры в границах отдельных планировочных подрайонов Петропавловск-Камчатского городского округа».

В соответствии с Градостроительным кодексом Российской Федерации настоящий Проект межевания разрабатывается в целях определения местоположения границ образуемых, изменяемых земельных участков и их частей.

На свободных территориях предлагается образование земельных участков из земель, находящихся в государственной или муниципальной собственности, в порядке, предусмотренном ст. 11.3. Земельного кодекса РФ, с видом разрешенного использования, который соответствует утвержденным Правилам землепользования и застройки Петропавловск-Камчатского городского округа.

Границы формируемых земельных участков устанавливаются с учетом сложившейся застройки, границ земельных участков, учтенных в ЕГРН к моменту

проведения работ, а также с учетом параметров, определенных Правилами землепользования и застройки Петропавловск-Камчатского городского округа.

В планировочном районе предусмотрено образование земельных участков для многоквартирных жилых домов и элементов благоустройства.

Земельный участок с условным номером 3 (см. Таблицу 1) образуется для размещения объектов благоустройства (детской площадки) и располагается в зоне застройки многоквартирными жилыми домами (Ж5)

Для данного участка был выбран вид разрешенного использования – земельные участки детских площадок. Согласно ст. 14 Решения Городской Думы Петропавловск-Камчатского городского округа от 12.10.2010 № 140-нд от 31.10.2013 г. «О внесении изменений в Решение Городской Думы Петропавловск-Камчатского городского округа от 12.10.2010 № 294-нд «О Правилах землепользования и застройки Петропавловск-Камчатского городского округа» в границах всех территориальных зон могут размещаться имеющие основные виды разрешенного использования земельные участки: - детских площадок.

Подлежащие образованию земельные участки категории земель - земли населенных пунктов.

В соответствии с пунктом 2 правил выполнения инженерных изысканий, необходимых для подготовки документации по планировке территории, утвержденных постановлением Правительства Российской Федерации № 402 от 31.03.2017г., выполнение инженерных изысканий, необходимых для подготовки документации по планировке территории, осуществляется в случае недостаточности материалов инженерных изысканий, размещенных в информационных системах обеспечения градостроительной деятельности, федеральной государственной информационной системе территориального планирования, государственном фонде материалов и данных инженерных изысканий.

При подготовке данного проекта межевания территории использовались инженерные изыскания с целью получения материалов, необходимых для установления границ зон планируемого размещения объектов капитального строительства, уточнения их предельных параметров, установления границ земельных участков. Такими инженерными изысканиями являются актуальная аэрофотосъемка исследуемой территорией масштаба 1:2000, а также топографические планы г. Петропавловска-Камчатского, масштаба 1:500. Подготовлен Технический отчет инженерно-геодезических изысканий № б/н от 24.08.2019г.

При заключении муниципального контракта № 347 от 2019г., заказчиком не представлено задание на выполнение инженерных изысканий. Необходимость проведения каких-либо дополнительных изысканий в постановлении администрации Петропавловск-Камчатского городского округа от 27.04.2017г. № 875 также отсутствует.

В этой связи, принимая во внимание пункт 4 правил выполнения инженерных изысканий, необходимых для подготовки документации по планировке территории, утвержденных постановлением Правительства Российской Федерации от 31.03.2017 № 402, можно сделать вывод о достаточности используемых материалов инженерных изысканий и выполнение каких-либо дополнительных инженерных изысканий по планировке территории не требуется.

1.2. Перечень и сведения о площади образуемых земельных участков, о виде разрешенного использования земельных участков, о способе их образования, а также перечень и сведения о площади образуемых земельных участков, которые будут отнесены к территориям общего пользования или имуществу общего пользования, в том числе в отношении которых предполагаются резервирование и (или) изъятие для государственных или муниципальных нужд

Таблица 1

Условный номер	Вид разрешенного использования и способ образования	Площадь, кв.м.	Территориальная зона, в которой расположен образуемый земельный участок	Функциональная зона, в которой расположен образуемый земельный участок
Образование земельных участков из земель государственной собственности, собственность которых не разграничена				
1	Земельные участки многоквартирных жилых домов	4932	Ж5	Зона застройки многоквартирными жилыми домами
2	Земельные участки многоквартирных жилых домов	6202	Ж5	Зона застройки многоквартирными жилыми домами
3	Земельные участки детских площадок	1149	Ж5	Зона застройки многоквартирными жилыми домами

1.3. Сведения о границах территории проектирования, содержащие перечень координат характерных точек этих границ в системе координат, используемой для ведения Единого государственного реестра недвижимости.

Таблица 2

Граница проекта межевания территории		
№ точки	X	Y
1	564 433,80	1 411 602,00
2	564 391,20	1 411 679,00
3	564 385,10	1 411 675,37
4	564 382,41	1 411 674,43
5	564 328,52	1 411 648,38
6	564 326,92	1 411 646,96
7	564 328,22	1 411 641,74
8	564 324,71	1 411 639,45
9	564 322,05	1 411 638,82
10	564 320,58	1 411 642,61
11	564 316,97	1 411 642,30
12	564 306,93	1 411 638,05
13	564 290,95	1 411 629,87
14	564 285,55	1 411 627,08
15	564 279,82	1 411 626,58
16	564 257,03	1 411 615,92
17	564 251,90	1 411 613,00
18	564 300,70	1 411 525,00
19	564 307,40	1 411 528,00
20	564 382,18	1 411 571,82
21	564 385,21	1 411 567,68
22	564 390,41	1 411 570,81
23	564 387,64	1 411 575,21
24	564 428,01	1 411 599,05
25	564 430,93	1 411 599,23
1	564 433,80	1 411 602,00

1.4. Координаты характерных точек красных линий

Таблица 3

Красные линии		
№ точки	X	Y
1	564 454,43	1 411 584,65
2	564 389,05	1 411 698,02
3	564 453,86	1 411 566,23
4	564 448,20	1 411 563,18
5	564 431,17	1 411 599,44
6	564 372,25	1 411 697,09
7	564 454,98	1 411 532,58
8	564 408,58	1 411 503,99
9	564 354,11	1 411 505,64
10	564 319,37	1 411 503,58
11	564 299,73	1 411 541,16
12	564 279,12	1 411 577,53
13	564 262,63	1 411 606,38
14	564 216,56	1 411 696,32
15	564 303,36	1 411 507,02
16	564 296,65	1 411 522,63
17	564 280,00	1 411 551,69
18	564 257,60	1 411 590,79
19	564 246,45	1 411 610,25
20	564 204,39	1 411 694,82

1.5. Координаты характерных точек границ образуемых земельных участков

Таблица 4

Земельный участок с условным номером 1		
№ точки	X	Y
1	564 430,93	1 411 599,23
2	564 411,76	1 411 631,21
3	564 370,83	1 411 606,40
4	564 373,38	1 411 602,03
5	564 357,30	1 411 591,75
6	564 354,48	1 411 596,49
7	564 290,41	1 411 557,66
8	564 307,42	1 411 527,98
9	564 382,18	1 411 571,82
10	564 385,21	1 411 567,68
11	564 390,41	1 411 570,81
12	564 387,64	1 411 575,21
13	564 428,01	1 411 599,05
1	564 430,93	1 411 599,23

Таблица 5

Земельный участок с условным номером 2		
№ точки	X	Y
2	564 411,76	1 411 631,21
2	564 391,01	1 411 665,58
3	564 355,08	1 411 646,45
4	564 352,31	1 411 649,93
5	564 296,83	1 411 619,01
6	564 302,43	1 411 608,73
7	564 296,44	1 411 605,32
8	564 293,66	1 411 605,13
9	564 291,68	1 411 608,95
10	564 277,35	1 411 601,54
11	564 268,01	1 411 596,76
12	564 277,61	1 411 579,90
13	564 275,40	1 411 578,63
14	564 278,49	1 411 573,41
15	564 281,07	1 411 574,95
7	564 290,41	1 411 557,66
6	564 354,48	1 411 596,49
24	564 351,41	1 411 601,64
25	564 356,48	1 411 604,61
26	564 355,37	1 411 606,35
27	564 358,38	1 411 608,19
28	564 359,51	1 411 606,21
29	564 368,01	1 411 611,23
3	564 370,83	1 411 606,40
2	564 411,76	1 411 631,21

Таблица 6

Земельный участок с условным номером 3		
№ точки	X	Y
2	564 391,01	1 411 665,58
3	564 385,10	1 411 675,37
4	564 382,41	1 411 674,43
5	564 328,52	1 411 648,38
6	564 326,92	1 411 646,96
7	564 328,22	1 411 641,74
8	564 324,71	1 411 639,45
9	564 322,05	1 411 638,82
10	564 320,58	1 411 642,61
11	564 316,97	1 411 642,30
12	564 306,93	1 411 638,05
13	564 290,95	1 411 629,87
14	564 293,68	1 411 624,80
5	564 296,83	1 411 619,01
4	564 352,31	1 411 649,93
3	564 355,08	1 411 646,45
2	564 391,01	1 411 665,58

2. Графические материалы

2.1. Чертеж межевания территории (основной чертеж) М 1:1000

На чертеже межевания территории отображены:

- 1) границы планируемых (в случае, если подготовка проекта межевания территории осуществляется в составе проекта планировки территории) и существующих элементов планировочной структуры;
- 2) красные линии, утверждаемые в составе проекта межевания территории;
- 3) линии отступа от красных линий в целях определения мест допустимого размещения зданий, строений, сооружений;
- 4) границы образуемых и (или) изменяемых земельных участков, условные номера образуемых земельных участков, в том числе в отношении которых предполагаются их резервирование и (или) изъятие для государственных или муниципальных нужд;
- 5) границы зон действующих публичных сервитутов;
- 6) иные обозначения.

3. Материалы по обоснованию проекта межевания территории

3.1. Текстовая часть (Пояснительная записка)

Территория проектирования располагается в кадастровом квартале 41:01:0010118 Петропавловск-Камчатского городского округа с учетом существующей застройки, общей площадью 1,4 га расположена в квартале №18 планировочного подрайона 3.2.2. Жилой район – «Мишенный» Северного городского планировочного района в Петропавловск-Камчатском городском округе.

На проектируемой территории расположены ранее учтенные земельные участки и объекты капитального строительства. Информация о текущей кадастровой ситуации на местности отражена на основании кадастрового плана территории квартала 41:01:0010118.

В границах проектируемой территории отсутствуют особо охраняемые природные территории; территории объектов культурного наследия; лесничества, лесопарки, участковые лесничества, лесные кварталы, лесотаксационные выделы или части лесотаксационных выделов.

3.2. Графическая часть: чертеж межевания территории (обоснование) М 1:1000

Согласно ст. 43 Градостроительный Кодекс Российской Федерации, материалы по обоснованию проекта межевания территории включают в себя чертежи, на которых отображаются:

- 1) границы существующих земельных участков;
- 2) границы зон с особыми условиями использования территорий;
- 3) местоположение существующих объектов капитального строительства;

Приложение 2
к постановлению Главы
Петропавловск-Камчатского
городского округа
от 01.11.2019 № 135

**Порядок учета предложений и замечаний
по проекту межевания территории части
квартала № 18 планировочного подрайона 3.2.2.
Жилой район – «Мишенный» Северного городского
планировочного района в Петропавловск-Камчатском
городском округе, а также участия
граждан в его обсуждении**

1. со дня опубликования постановления Главы Петропавловск-Камчатского городского округа о назначении публичных слушаний по проекту межевания территории части квартала № 18 планировочного подрайона 3.2.2. Жилой район – «Мишенный» Северного городского планировочного района в Петропавловск-Камчатском городском округе до дня их проведения, в период размещения на официальных сайтах Городской Думы Петропавловск-Камчатского городского округа и администрации Петропавловск-Камчатского городского округа в информационно-телекоммуникационной сети «Интернет» проекта межевания территории части квартала № 18 планировочного подрайона 3.2.2. Жилой район – «Мишенный» Северного городского планировочного района в Петропавловск-Камчатском городском округе и проведения экспозиции такого проекта участники публичных слушаний, прошедшие идентификацию в соответствии с частью 9 статьи 9 Решения Городской Думы Петропавловск-Камчатского городского округа от 28.04.2014 № 211-нд «О публичных слушаниях в Петропавловск-Камчатском городском округе», вправе вносить предложения и замечания, касающиеся такого проекта:

- 1.1 в письменной или устной форме в ходе проведения публичных слушаний;
- 1.2 в письменной форме организатору публичных слушаний по адресу 683000, город Петропавловск-Камчатский, улица Советская, дом 22, кабинет 105, понедельник – четверг с 09.00 до 17.00 часов, пятница с 09.00 до 16.00 часов (перерыв с 13.00 до 14.00 часов);
- 1.3 посредством записи в книге (журнале) учета посетителей экспозиции проекта, подлежащего рассмотрению на публичных слушаниях.

2. Предложения и замечания, внесенные участниками публичных слушаний, подлежат регистрации организатором, а также обязательному рассмотрению организатором публичных слушаний. Предложения и замечания не рассматриваются в случае выявления факта предоставления участником публичных слушаний недостоверных сведений.

3. Все предложения и замечания участников публичных слушаний с разделением на предложения и замечания граждан, являющихся участниками публичных слушаний и постоянно проживающих на территории, в пределах которой проводятся публичные слушания, и предложения, и замечания иных участников публичных слушаний, указываются в протоколе публичных слушаний.

4. Содержание внесенных предложений и замечаний участников публичных слушаний с разделением на предложения и замечания граждан, являющихся участниками публичных слушаний и постоянно проживающих на территории, в пределах которой проводятся публичные слушания, и замечания иных участников публичных слушаний указываются в заключении о результатах публичных слушаний.

В случае внесения несколькими участниками публичных слушаний одинаковых предложений и замечаний допускается обобщение таких предложений и замечаний.

Проект межевания территории

части квартала 18 планировочного подрайона 3.2.2. Жилой район "Мишенный" Северного городского планировочного района в Петропавловск-Камчатском городском округе.

Чертеж межевания территории (основной чертеш) М:1:1000



- Условные обозначения**
- 1 - условный номер обозначенного земельного участка
 - 423 - кадастровый номер земельного участка
 - 3 - характерная точка границы обозначенных земельных участков
 - 1 - характерная точка границы проектируемой территории
 - 41010010118 - кадастровый номер квартала
 - граница кадастрового квартала
 - граница смежных земельных участков
 - граница обозначенных земельных участков
 - граница проекта межевания территории
 - граница и обозначение территориальной зоны
 - обозначение лесных линий
 - земли общего пользования
 - граница планируемого строительства, обозначенная участком в объектах электротехнического назначения для их эксплуатации и плавовых работ

Проект межевания территории

части квартала 18 планировочного подрайона 3.2.2. Жилой район "Мишенный" Северного городского планировочного района в Петропавловск-Камчатском городском округе.

Чертеж межевания территории (обоснование) М:1:1000



- Условные обозначения**
- 1 - условный номер обозначенного земельного участка
 - 423 - кадастровый номер земельного участка
 - 3 - характерная точка границы обозначенных земельных участков
 - 1 - характерная точка границы проектируемой территории
 - 41010010118 - кадастровый номер квартала
 - граница кадастрового квартала
 - граница смежных земельных участков
 - граница обозначенных земельных участков
 - граница проекта межевания территории
 - граница и обозначение территориальной зоны
 - обозначение лесных линий
 - земли общего пользования
 - граница планируемого строительства, обозначенная участком в объектах электротехнического назначения для их эксплуатации и плавовых работ

ГЛАВА
ПЕТРОПАВЛОВСК-КАМЧАТСКОГО ГОРОДСКОГО ОКРУГА

ПОСТАНОВЛЕНИЕ

От 01.11.2019 г. № 136

О назначении публичных слушаний по проекту планировки территории и проекту межевания территории части квартала № 1 планировочного подрайона 3.2.3. Жилой район – «Совхозные поля» (в границах улиц Академика Королева, Академика Курчатова, проспекта Циолковского) Северного городского планировочного района в Петропавловск- Камчатском городском округе

Руководствуясь статьей 28 Федерального закона от 06.10.2003 № 131-ФЗ «Об общих принципах организации местного самоуправления в Российской Федерации», статьей 28 Федерального закона от 13.07.2015 № 212-ФЗ «О свободном порте Владивостока», статьей 46 Градостроительного кодекса Российской Федерации, статьей 22 Устава Петропавловск-Камчатского городского округа, Решением Городской Думы Петропавловск-Камчатского городского округа от 28.04.2014 № 211-нд «О публичных слушаниях в Петропавловск-Камчатском городском округе», в целях выделения элементов планировочной структуры, установления границ территорий общего пользования, границ зон планируемого размещения объектов капитального строительства, определения характеристик и очередности планируемого развития территории, для определения местоположения границ образуемых и изменяемых земельных участков

ПОСТАНОВЛЯЮ:

1. Провести по инициативе Главы Петропавловск-Камчатского городского округа публичные слушания по проекту планировки территории и проекту межевания территории части квартала № 1 планировочного подрайона 3.2.3. Жилой район – «Совхозные поля»

(в границах улиц Академика Королева, Академика Курчатова, проспекта Циолковского) Северного городского планировочного района

в Петропавловск-Камчатском городском округе согласно приложению 1 к настоящему постановлению (далее – публичные слушания).

2. Назначить проведение публичных слушаний на 18.11.2019 в 16⁴⁵ часов по адресу: город Петропавловск-Камчатский, улица Советская, дом 22, кабинет № 101 здания Управления архитектуры, градостроительства и земельных отношений администрации Петропавловск-Камчатского городского округа.

3. Организатором публичных слушаний определить организационный комитет по проведению публичных слушаний в составе, утвержденном постановлением администрации Петропавловск-Камчатского городского округа от 13.07.2018 № 1507 «О создании организационного комитета по организации и проведению публичных слушаний по проектам генеральных планов, проектам планировки территории, проектам межевания территории, проектам, предусматривающим внесение изменений в один из указанных утвержденных документов» (далее – оргкомитет).

4. Оргкомитету организовать:

4.1 размещение проекта планировки территории и проекта межевания территории части квартала № 1 планировочного подрайона 3.2.3. Жилой район – «Совхозные поля» (в границах улиц Академика Королева, Академика Курчатова, проспекта Циолковского) Северного городского планировочного района в Петропавловск-Камчатском городском округе, на официальных сайтах Городской Думы Петропавловск-Камчатского городского округа и администрации Петропавловск-Камчатского городского округа

в информационно-телекоммуникационной сети «Интернет»;

4.2 в течение всего периода размещения на официальных сайтах Городской Думы Петропавловск-Камчатского городского округа и администрации Петропавловск-Камчатского городского округа в информационно-телекоммуникационной сети «Интернет» проведение экспозиции такого проекта по адресу: город Петропавловск-Камчатский, улица Советская, дом 22, в холле Управления архитектуры, градостроительства и земельных отношений администрации Петропавловск-Камчатского городского округа (этаж 3);

4.3 в период работы экспозиции в месте проведения экспозиции, в дни и часы посещения экспозиции, указанные в оповещении о начале публичных слушаний, консультирование посетителей экспозиции, распространение печатных информационных материалов о проекте, подлежащем рассмотрению на публичных слушаниях;

4.4 размещение информации о дате, времени, месте проведения публичных слушаний на официальных сайтах Городской Думы Петропавловск-Камчатского городского округа и администрации Петропавловск-Камчатского городского округа в информационно-телекоммуникационной сети «Интернет».

5. Установить порядок учета предложений и замечаний по проекту планировки территории и проекту межевания территории части квартала № 1 планировочного подрайона 3.2.3. Жилой район – «Совхозные поля»

(в границах улиц Академика Королева, Академика Курчатова, проспекта Циолковского) Северного городского планировочного района

в Петропавловск-Камчатском городском округе, а также участия граждан

в его обсуждении согласно приложению 2 к настоящему постановлению.

6. Управлению архитектуры, градостроительства и земельных отношений администрации Петропавловск-Камчатского городского округа в течение 10 рабочих дней со дня окончания публичных слушаний направить Главе Петропавловск-Камчатского городского округа проект планировки территории и проект межевания территории части квартала № 1 планировочного подрайона 3.2.3. Жилой район – «Совхозные поля»

(в границах улиц Академика Королева, Академика Курчатова, проспекта Циолковского) Северного городского планировочного района

в Петропавловск-Камчатском городском округе, протокол публичных слушаний по проекту планировки территории и проекту межевания территории части квартала № 1 планировочного подрайона 3.2.3. Жилой район – «Совхозные поля» (в границах улиц Академика Королева, Академика Курчатова, проспекта Циолковского) Северного городского планировочного района в Петропавловск-Камчатском городском округе, заключение

о результатах публичных слушаний, а также таблицу поступивших предложений и замечаний.

7. Организационно-техническое и информационное обеспечение проведения публичных слушаний, включая информирование граждан, постоянно проживающих на территории, в отношении которой подготовлен проект планировки территории и проект межевания территории, правообладателей находящихся в границах этой территории земельных участков и (или) расположенных на них объектов капитального строительства, а также правообладателей помещений, являющихся частью указанных объектов капитального строительства, осуществляет администрация Петропавловск-Камчатского городского округа.

8. Управлению делами администрации Петропавловск-Камчатского городского округа опубликовать настоящее постановление в газете «Град Петра и Павла».

Глава
Петропавловск-Камчатского городского округа
В.Ю. Иваненко

Приложение 1
к постановлению Главы
Петропавловск-Камчатского
городского округа
от 01.11.2019 № 136

**Проект планировки территории и проект межевания
территории части квартала № 1 планировочного подрайона 3.2.3.
Жилой район – «Совхозные поля» (в границах улиц Академика
Королева, Академика Курчатова, проспекта Циолковского)
Северного городского планировочного района
в Петропавловск-Камчатском городском округе**



Российская Федерация
Общество с ограниченной ответственностью
«ЗЕНИТ»

Юридический адрес: 454048, г. Челябинск, Свердловский проспект, д. 84Б, офис 7.16, ИНН/КПП 7451387459/745301001, Р/счет 40702810490000020789 в ПАО «Челябинвестбанк», г. Челябинск к/сч. 30101810400000000779 БИК 047501779 т. 89507420077 zenit-project@yandex.ru

**Проект планировки территории и проект межевания
территории части квартала № 1 планировочного подрайона
3.2.3. Жилой район – «Совхозные поля» (в границах улиц
Академика Королева, Академика Курчатова, проспекта
Циолковского) Северного городского планировочного района в
Петропавловск - Камчатском городском округе**

Основная часть проекта планировки

Том 1

Раздел 1

Челябинск
2019

СОСТАВ ДОКУМЕНТАЦИИ

№ п/п	Наименование	Масштаб
1	2	3
Проект планировки территории		
ТОМ 1	Основная (утверждаемая) часть	
Раздел 1	Текстовая часть	
	Пояснительная записка проекта планировки территории	
Раздел 2	Графическая часть	
Лист 1	Чертеж планировки территории	1:2000
ТОМ 2	Материалы по обоснованию	
Раздел 1	Текстовая часть	
	Пояснительная записка проекта планировки территории	
Раздел 2	Графическая часть	
Лист 2	Фрагмент карты планировочной структуры территории городского округа с отображением границ элементов планировочной структуры	1:5000
Лист 3	Схема организации движения транспорта и пешеходов, схема организации улично-дорожной сети	1:2000
Лист 4	Схема границ зон с особыми условиями использования территорий. Схема границ территорий объектов культурного наследия	1:2000
Лист 5	Схема вертикальной планировки и инженерной подготовки территории	1:2000
Лист 6	Схема, отображающая местоположение существующих объектов капитального строительства	1:2000
Лист 7	Вариант планировочных решений застройки территории в соответствии с проектом планировки территории	1:2000
Проект межевания территории		
ТОМ 3	Основная (утверждаемая) часть	
Раздел 1	Текстовая часть	
	Пояснительная записка проекта межевания территории	
Раздел 2	Графическая часть	
Лист 1	Чертеж межевания территории	1:2000
	Материалы по обоснованию	
Раздел 3	Графическая часть	
	Схема границ зон с особыми условиями использования территорий. Схема границ территорий объектов культурного наследия	1:2000

Состав исполнителей

№ п/п	ФИО	Должность	Подпись
1	2	3	4
2	Кувшинова М.И.	ГИП	
3	Кувшинова М.И.	Архитектор	

СОДЕРЖАНИЕ

ВВЕДЕНИЕ.....	4
Общие положения.....	9
Сведения о красных линиях.....	9
Параметры планируемого строительства.....	11
I. Характеристика современного использования территории.....	11
II. Характеристика объектов капитального строительства жилого назначения.....	122
III. Характеристика объектов капитального строительства производственного назначения.....	122
IV. Характеристика объектов капитального строительства общественно-делового назначения.....	122
V. Характеристика объектов капитального строительства иного назначения.....	122
VI. Характеристика объектов коммунальной инфраструктуры, необходимых для развития территории в границах элемента планировочной структуры, для функционирования объектов капитального строительства жилого, производственного, общественно-делового и иного назначения и обеспечения жизнедеятельности граждан.....	122
VII. Характеристика объектов транспортной инфраструктуры, необходимых для развития территории в границах элемента планировочной структуры, для функционирования объектов капитального строительства жилого, производственного, общественно-делового и иного назначения и обеспечения жизнедеятельности граждан.....	133
VIII. Характеристика объектов социальной инфраструктуры, в том числе объектов, включенных в программы комплексного развития систем социальной инфраструктуры, необходимых для развития территории в границах элемента планировочной структуры, для функционирования объектов капитального строительства жилого, производственного, общественно-делового и иного назначения и обеспечения жизнедеятельности граждан.....	144
IX. Характеристика планируемого развития территории, в том числе сведения о плотности и параметрах застройки территории, необходимые для планируемого размещения объекта федерального значения.....	145
X. Характеристика планируемого развития территории, в том числе сведения о плотности и параметрах застройки территории, необходимые для планируемого размещения объекта регионального значения.....	15
XI. Характеристика планируемого развития территории, в том числе сведения о плотности и параметрах застройки территории, необходимые для планируемого размещения объекта местного значения.....	15
Положения об очередности планируемого развития территории.....	166

участков, занимаемых существующими многоквартирными домами с определением их границ с приложением исходных данных для расчетов; обеспечение необходимых требований по содержанию и обслуживанию объектов жилой застройки в условиях сложившейся территориально-планировочной системы города при формировании границ земельных участков; определение и установление границ земельных участков, на которых расположены объекты капитального строительства, границ земельных участков, предназначенных для строительства и размещения линейных объектов; установление (корректировка) охранных зон линейных объектов и узловых объектов инженерной инфраструктуры; определение необходимости установления сервитутов и границ ограничений использования земельных участков и объектов недвижимости; выявление и формирование земельных участков в сложившейся застройке для создания новых объектов недвижимости; проверка, фиксация и корректировка (при необходимости) местоположения, границ, площадей и вида разрешенного использования ранее образованных, образуемых и изменяемых земельных участков; обеспечение кадастрового учета и государственной регистрации прав на сформированные земельные участки; обеспечение публичности и открытости градостроительных решений.

При разработке проекта планировки территории использована следующая нормативная, правовая и методическая база:

- Закон Российской Федерации от 29.12.2004 № 190-ФЗ Градостроительный кодекс Российской Федерации;
- Федеральный Закон Российской Федерации от 25.10.2001 № 136-ФЗ Земельный кодекс Российской Федерации;
- Закон Российской Федерации от 03.06.2006 № 74-ФЗ Водный кодекс Российской Федерации;
- Федеральный закон от 06.10.2003 № 131-ФЗ. «Об общих принципах организации местного самоуправления в Российской Федерации»;
- Федеральный закон от 18.06.2001 № 78-ФЗ «О землеустройстве»;

ВВЕДЕНИЕ

Подготовка документации по планировке территории осуществляется в целях установления границ застроенных земельных участков и границ незастроенных земельных участков.

Подготовка ППТ, ПМТ подлежащих застройке территорий осуществляется в целях установления границ незастроенных земельных участков, планируемых для предоставления физическим и юридическим лицам для строительства, а также границ земельных участков, предназначенных для размещения объектов капитального строительства федерального, регионального или местного значения.

Подготовка ППТ, ПМТ осуществляется в целях обеспечения реализации Генерального плана Петропавловск-Камчатского городского округа для устойчивого развития территории, установления границ земельных участков, на которых расположены объекты капитального строительства, установление границ земельных участков, предназначенных для строительства и размещения линейных объектов, обеспечение процесса архитектурно-строительного проектирования, строительства и ввода в эксплуатацию планируемых к размещению объектов капитального строительства.

Основными задачами разработки проекта являются: установление границ и требований планировочного устройства земельных участков, с учетом возможности размещения на их территории важнейших элементов обеспечения нормальной жизнедеятельности: проходов и проездов, участков для объектов инженерной инфраструктуры и пр.; установление линий градостроительного регулирования: красные линии и линии регулирования застройки, что не даст возможности хаотично застраивать территорию города, позволит закрепить, проанализировать и совершенствовать исторически сложившуюся систему улично-дорожной сети, наиболее оптимально предусматривать коридоры для прохождения различных инженерных коммуникаций; выполнение расчетов нормативных размеров земельных

- Федеральный закон от 24.07.2007 № 221-ФЗ «О кадастровой деятельности»;
- Федеральный закон от 10.01.2002 № 7-ФЗ «Об охране окружающей среды»;
- Федеральный закон от 22.07.2008 № 123-ФЗ «Технический регламент о требованиях пожарной безопасности»;
- Федеральный закон от 21.12.1994 № 68-ФЗ «О защите населения и территорий от чрезвычайных ситуаций природного и техногенного характера»;
- Постановление Правительства РФ от 12.04.2012 № 289 «О федеральной государственной информационной системе территориального планирования»;
- Постановление Правительства РФ от 31.03.2017 № 402 «Об утверждении Правил выполнения инженерных изысканий, необходимых для подготовки документации по планировке территории, перечня видов инженерных изысканий, необходимых для подготовки документации по планировке территории и о внесении изменений в Постановление Правительства Российской Федерации от 19 января 2006 г. № 20»;
- РДС 30-201-98 Система нормативных документов в строительстве. Руководящий документ системы. Инструкция о порядке проектирования и установления красных линий в городах и других поселениях Российской Федерации, принятый Постановлением Госстроя Российской Федерации от 06.04.1998 № 18-30;
- Приказ Министерства строительства и жилищно-коммунального хозяйства Российской Федерации от 25.04.2017 № 742/пр «О Порядке установления и отображения красных линий, обозначающих границы территорий, занятых линейными объектами и (или) предназначенных для размещения линейных объектов».
- Приказ Минэкономразвития России от 09.01.2018 № 10 «Об утверждении Требований к описанию и отображению в документах

территориального планирования объектов федерального значения, объектов регионального значения, объектов местного значения и о признании утратившим силу приказа Минэкономразвития России от 7 декабря 2016 г. № 793»;

– Приказ Минэкономразвития России от 19.10.2018 № 498 «Об утверждении требований к структуре и форматам информации, составляющей информационный ресурс федеральной государственной информационной системы территориального планирования»;

– Приказ Минэкономразвития России от 11.02.2014 № 55 «О внесении изменений в требования к проекту межевания земельных участков, утвержденные приказом Минэкономразвития России от 3 августа 2011 г. № 388»;

– СП 42.13330.2016 Градостроительство. Планировка и застройка городских и сельских поселений. Актуализированная редакция СНиП 2.07.01-89*, утвержденный приказом Министерства строительства и жилищно-коммунального хозяйства Российской Федерации от 30.12.2016 № 1034/пр.;

– СП 47.13330.2016 Инженерные изыскания для строительства. Основные положения. Актуализированная редакция СНиП 11-02-96, утвержденный Приказом Министерства строительства и жилищно-коммунального хозяйства Российской Федерации от 30.12.2016 № 1033/пр.;

– СП 11-112-2001 «Порядок разработки и состав раздела «Инженерно-технические мероприятия гражданской обороны. Мероприятия по предупреждению чрезвычайных ситуаций» градостроительной документации для территорий городских и сельских поселений, других муниципальных образований» (утв. приказом МЧС РФ от 29.10.2001 № 471 ДСП);

– Местные нормативы градостроительного проектирования Петропавловск-Камчатского городского округа утверждены Решением Городской Думы Петропавловск-Камчатского городского округа от 21.03.2018 № 124-р «О принятии решения об утверждении местных

Общие положения

Проект планировки территории представляет собой вид документации по планировке территории, подготовка которого осуществляется для выделения элементов планировочной структуры, установления границ территорий общего пользования, границ зон планируемого размещения объектов капитального строительства, определения характеристик и очередности планируемого развития территории.

Состав и содержание проекта планировки территории устанавливаются Градостроительным кодексом РФ, законами и иными нормативными правовыми актами.

Сведения о красных линиях

Частью 3 статьи 42 Градостроительного кодекса РФ (в ред. от 03.07.2016) установлена необходимость отображения красных линий на чертежах планировки территории. Согласно п. 11 ст. 1 Градостроительного кодекса РФ, красные линии - линии, которые обозначают существующие, планируемые (изменяемые, вновь образуемые) границы территорий общего пользования и (или) границы территорий, занятых линейными объектами и (или) предназначенных для размещения линейных объектов.

Таблица №1

Каталог координат поворотных точек красных линий
(Система координат МСК-41)

№	X	Y		
1	564807.42	1412874.48	10	565034.33 1412344.74
2	564832.88	1412839.22	11	565026.26 1412330.39
3	564869.46	1412762.35	12	564882.08 1412221.51
4	564871.25	1412738.02	13	564865.93 1412194.04
5	564866.85	1412710.46	14	564862.07 1412183.36
6	564792.98	1412527.13	15	564874.43 1412180.93
7	565049.33	1412416.26	16	564982.39 1412138.19
8	565093.99	1412518.01	17	565060.85 1412099.58
9	565107.71	1412511.99	18	565146.51 1412016.67
			19	565153.23 1412022.99

нормативов градостроительного проектирования Петропавловск-Камчатского городского округа»; (далее МНПТ)

– Закон Камчатского края от 14.10.2012 № 160 «О регулировании отдельных вопросов градостроительной деятельности в Камчатском крае»;

– Решение Городской Думы Петропавловск-Камчатского городского округа от 23.12.2009 № 697-р «О корректировке генерального плана Петропавловск-Камчатского городского округа и утверждении его в новой редакции»; (далее Ген. план)

– Решение Городской Думы Петропавловск-Камчатского городского округа от 12.10.2010 № 294-нд «О правилах землепользования и застройки Петропавловск-Камчатского городского округа»; (далее ПЗЗ)

– Технические регламенты, СП, СНиП, СанПиН и другие действующие нормативные документы.

20	565173.78	1412042.30	48	564663.23 1412277.45
21	565180.55	1412049.15	49	564725.82 1412210.19
22	565193.59	1412063.04	50	564847.18 1412186.29
23	565200.01	1412070.35	51	564852.29 1412200.45
24	565208.38	1412080.46	52	564870.66 1412231.68
25	565213.91	1412087.52	53	565014.72 1412340.47
26	565214.23	1412087.93	54	565020.89 1412351.45
27	565219.99	1412095.57	55	565043.31 1412402.52
28	565225.65	1412103.36	56	564787.18 1412513.29
29	565231.23	1412111.28	57	564762.42 1412457.28
30	565242.29	1412127.47	58	564732.97 1412382.29
31	565264.90	1412161.50	59	564711.71 1412364.85
32	565400.86	1412366.24		
33	565407.64	1412376.46	60	564568.53 1412361.02
34	565413.39	1412403.96	61	564616.80 1412318.43
35	565408.95	1412420.40	62	564702.72 1412376.88
36	565409.06	1412437.45	63	564720.43 1412391.41
37	565408.66	1412438.54	64	564745.64 1412455.60
38	565405.98	1412443.30	65	564618.98 1412498.80
39	565404.08	1412445.52		
40	565399.97	1412448.95	66	564626.57 1412512.06
41	565334.08	1412487.57	67	564751.41 1412469.48
42	565311.54	1412500.81	68	564776.44 1412526.08
43	565171.38	1412572.99	69	564852.33 1412714.64
44	565052.78	1412684.64	70	564856.16 1412738.67
45	564943.52	1412841.01	71	564854.71 1412758.45
46	564880.95	1413020.56	72	564819.92 1412831.55
			73	564787.60 1412876.31
47	564628.40	1412308.18		

Параметры планируемого строительства

Положения о характеристиках планируемого развития территории, в том числе о плотности и параметрах застройки территории (в пределах, установленных градостроительным регламентом), о характеристиках объектов капитального строительства жилого, производственного, общественно-делового и иного назначения и необходимых для функционирования таких объектов и обеспечения жизнедеятельности граждан объектов коммунальной, транспортной, социальной инфраструктур, в том числе объектов, включенных в программы комплексного развития систем коммунальной инфраструктуры, программы комплексного развития транспортной инфраструктуры, программы комплексного развития социальной инфраструктуры и необходимых для развития территории в границах элемента планировочной структуры.

I. Характеристика современного использования территории

Квартал №1 планировочного подрайона 3.2.3. Жилой район «Совхозные поля» входит в состав Северного городского планировочного района в Петропавловск-Камчатском городском округе.

Площадь в границах проекта планировки территории составляет 50,02 га.

В соответствии с ПЗЗ, на участке проектирования расположены следующие территориальные зоны:

- Ж5 - зона застройки многоэтажными жилыми домами;
- Ц3 - зона общественно-делового центра федерального, регионального и местного значения;
- Ц4 - зона общественно-делового центра местного значения;
- С1 - зона размещения учреждений здравоохранения;
- К2 - зона размещения коммунальных предприятий (котельные, ТЭЦ, водозаборы, очистные сооружения), предприятий по обслуживанию транспорта.

- хозяйственно-бытовая канализация;
- ливневая канализация;
- дренаж;
- сети теплоснабжения;
- сети связи.

VII. Характеристика объектов транспортной инфраструктуры, необходимых для развития территории в границах элемента планировочной структуры, для функционирования объектов капитального строительства жилого, производственного, общественно-делового и иного назначения и обеспечения жизнедеятельности граждан

Транспортная связь внутри микрорайона ко всем жилым домам и объектам общественно-делового назначения предусматривается по проездам с капитальным типом покрытия и организацией разворотных площадок на тупиковых проездах, с устройством автостоянок.

Для обеспечения пешеходного движения вдоль улиц и проездов предусмотрены тротуары шириной 1,50 - 4,5 м.

Параметры проектируемых улиц и проездов приняты в соответствии с СП 42.13330.2016 "Градостроительство. Планировка и застройка городских и сельских поселений":

Магистральные улицы общегородского значения:

- расчетная скорость движения - 80 км/ч;
- ширина полосы движения - 3,50 м;
- число полос движения - 4.

Магистральные улицы районного значения:

- расчетная скорость движения - 70 км/ч;
- ширина полосы движения - 3,50 м;
- число полос движения - 4.

Улицы местного значения:

- расчетная скорость движения - 40 км/ч;
- ширина полосы движения - 3,00 м;
- число полос движения - 2.

Основные проезды:

- расчетная скорость движения - 40 км/ч;
- ширина полосы движения - 3,00 м;
- число полос движения - 2.

Второстепенные проезды:

- расчетная скорость движения - 30 км/ч;
- ширина полосы движения - 3,50 м;
- число полос движения - 1.

VIII. Характеристика объектов социальной инфраструктуры, в том числе объектов, включенных в программы комплексного развития систем социальной инфраструктуры, необходимых для развития территории в границах элемента планировочной структуры, для функционирования объектов капитального строительства жилого, производственного, общественно-делового и иного назначения и обеспечения жизнедеятельности граждан

В границах проектирования планируется размещение объектов здравоохранения - здания и сооружения "Стационара", зданий ЦГСН на образованном земельном участке с условным номером :ЗУ4.

IX. Характеристика планируемого развития территории, в том числе сведения о плотности и параметрах застройки территории,

II. Характеристика объектов капитального строительства жилого назначения

В границах проекта планировки территории не планируется строительство объектов жилого назначения.

III. Характеристика объектов капитального строительства производственного назначения

В границах проекта планировки территории не планируется размещение объектов производственного назначения.

IV. Характеристика объектов капитального строительства общественно-делового назначения

В границах проекта планировки территории не планируется размещение объектов капитального строительства общественно-делового назначения.

V. Характеристика объектов капитального строительства иного назначения

В границах проекта планировки территории не планируется размещение объектов капитального строительства иного назначения.

VI. Характеристика объектов коммунальной инфраструктуры, необходимых для развития территории в границах элемента планировочной структуры, для функционирования объектов капитального строительства жилого, производственного, общественно-делового и иного назначения и обеспечения жизнедеятельности граждан

Проектом планировки территории предусматривается сохранение существующих объектов коммунальной инфраструктуры:

- высоковольтные сети электроснабжения;
- низковольтные сети электроснабжения;
- сети водоснабжения;

необходимые для планируемого размещения объекта федерального значения

Проектные решения проекта планировки территории не предусматривают размещение объектов федерального значения, в связи с чем, зоны планируемого размещения указанных объектов отсутствуют.

X. Характеристика планируемого развития территории, в том числе сведения о плотности и параметрах застройки территории, необходимые для планируемого размещения объекта регионального значения

Проектные решения проекта планировки территории не предусматривают размещение объектов регионального значения, в связи с чем, зоны планируемого размещения указанных объектов отсутствуют.

XI. Характеристика планируемого развития территории, в том числе сведения о плотности и параметрах застройки территории, необходимые для планируемого размещения объекта местного значения

Таблица №3

Основные технико-экономические показатели проекта планировки территории

№ п.п.	Наименование показателей	Единица измерения	Величина показателя
1	Территория		
1.1	Территория квартала в границах проектирования	га	50,02
2	Объекты социального и общественно-делового обслуживания населения		
2.1	Учреждение здравоохранения (здания и сооружения "Стационара", здание ЦГСН)	-	-
3	Транспортная инфраструктура		
3.1	Протяженность улично-дорожной сети - всего	км	8,76



Российская Федерация
Общество с ограниченной ответственностью
«ЗЕНИТ»

Юридический адрес: 454048, г. Челябинск, Свердловский проспект, д. 84Б, офис 7.16, ИНН/КПП 7451387459/745301001, Р/счет 40702810490000020789 в ПАО «Челябинвестбанк», г. Челябинск к/сч. 3010181040000000779 БИК 047501779 т. 89507420077 zenit-project@yandex.ru

Проект планировки территории и проект межевания территории части квартала № 1 планировочного подрайона 3.2.3. Жилой район – «Совхозные поля» (в границах улиц Академика Королева, Академика Курчатова, проспекта Циолковского) Северного городского планировочного района в Петропавловск - Камчатском городском округе

Основная (утверждаемая) часть проекта межевания территории
Том 3
Раздел 1

Челябинск
2019

Положения об очередности планируемого развития территории, содержащие этапы проектирования, строительства, реконструкции объектов капитального строительства жилого, производственного, общественно-делового и иного назначения и этапы строительства, реконструкции необходимых для функционирования таких объектов и обеспечения жизнедеятельности граждан объектов коммунальной, транспортной, социальной инфраструктур, в том числе объектов, включенных в программы комплексного развития систем коммунальной инфраструктуры, программы комплексного развития транспортной инфраструктуры, программы комплексного развития социальной инфраструктуры

Таблица №4

Наименование вида разрешенного использования земельного участка	Перечень объектов, предполагаемых к размещению	Годы реализации	
		Проектирование	строительство
Земельные участки объектов здравоохранения	Размещение зданий и сооружений "Стационара" и здания ЦГСН	2020-2027	
			2028-2035
Для объектов дошкольного образования	Детское дошкольное учреждение на 220 мест	2020-2027	
			2028-2035
Объектов автомобильной инфраструктуры (дороги, улицы, проспекты, шоссе, проезды, переулки, мосты, остановки)	Размещение объектов улично-дорожной сети, малых архитектурных форм благоустройства	2020-2027	
			2028-
		2035	

СОСТАВ ДОКУМЕНТАЦИИ

№ п/п	Наименование	Масштаб
1	2	3
Проект планировки территории		
ТОМ 1	Основная (утверждаемая) часть	
Раздел 1	Текстовая часть	
	Пояснительная записка проекта планировки территории	
Раздел 2	Графическая часть	
Лист 1	Чертеж планировки территории	1:2000
ТОМ 2	Материалы по обоснованию	
Раздел 1	Текстовая часть	
	Пояснительная записка проекта планировки территории	
Раздел 2	Графическая часть	
Лист 2	Фрагмент карты планировочной структуры территории городского округа с отображением границ элементов планировочной структуры	1:5000
Лист 3	Схема организации движения транспорта и пешеходов, схема организации улично-дорожной сети	1:2000
Лист 4	Схема границ зон с особыми условиями использования территорий. Схема границ территорий объектов культурного наследия	1:2000
Лист 5	Схема вертикальной планировки и инженерной подготовки территории	1:2000
Лист 6	Схема, отображающая местоположение существующих объектов капитального строительства	1:2000
Лист 7	Вариант планировочных решений застройки территории в соответствии с проектом планировки территории	1:2000
Проект межевания территории		
ТОМ 3	Основная (утверждаемая) часть	
Раздел 1	Текстовая часть	
	Пояснительная записка проекта межевания территории	
Раздел 2	Графическая часть	
Лист 1	Чертеж межевания территории	1:2000
	Материалы по обоснованию	
Раздел 3	Графическая часть	
	Схема границ зон с особыми условиями использования территорий. Схема границ территорий объектов культурного наследия	1:2000

Состав исполнителей

№ п/п	ФИО	Должность	Подпись
1	2	3	4
2	Кувшинова М.И.	ГИП	
3	Кувшинова М.И.	Архитектор	

СОДЕРЖАНИЕ

Введение.....	4
I. Сведения о границах территории, в отношении которой утвержден проект межевания, содержащие перечень координат характерных точек этих границ в системе координат, используемой для ведения Единого государственного реестра недвижимости.....	9
III. Перечень и сведения о площади образуемых земельных участков, которые будут отнесены к территориям общего пользования или имуществу общего пользования, в том числе в отношении которых предполагаются резервирование и (или) изъятие для государственных или муниципальных нужд.....	166
IV. Координаты образуемых земельных участков.....	177
V. Целевое назначение лесов, вид (виды) разрешенного использования лесного участка, количественные характеристики лесного участка, сведения о нахождении лесного участка в границах особо защитных участков лесов.....	222

сложившуюся систему улично-дорожной сети, наиболее оптимально предусматривать коридоры для прохождения различных инженерных коммуникаций; установление (корректировка) охранных зон линейных объектов и узловых объектов инженерной инфраструктуры; обеспечение необходимых требований по содержанию и обслуживанию объектов жилой застройки в условиях сложившейся территориально-планировочной системы города при формировании границ земельных участков; обеспечение публичности и открытости градостроительных решений.

При разработке проекта межевания территории использованы следующие нормативные документы:

1. Федеральный Закон Российской Федерации от 29.12.2004 № 190-ФЗ Градостроительный кодекс Российской Федерации.
2. Федеральный Закон Российской Федерации от 25.10.2001 № 136-ФЗ Земельный кодекс Российской Федерации.
3. Федеральный закон от 06.10.2003 № 131-ФЗ. «Об общих принципах организации местного самоуправления в Российской Федерации».
4. Федеральный закон от 18.06.2001 № 78-ФЗ «О землеустройстве».
5. Федеральный закон от 24.07.2007 № 221-ФЗ «О кадастровой деятельности».
6. Федеральный закон от 10.01.2002 № 7-ФЗ «Об охране окружающей среды» (ред. от 31.12.2017).
7. Федеральный закон от 22.07.2008 № 123-ФЗ (ред. от 29.07.2017) «Технический регламент о требованиях пожарной безопасности».
8. Федеральный закон от 21.12.1994 № 68-ФЗ (ред. от 23.06.2016) «О защите населения и территорий от чрезвычайных ситуаций природного и техногенного характера».
9. Постановление Правительства РФ от 12.04.2012 № 289 (ред. от 15.12.2016) «О федеральной государственной информационной системе территориального планирования».
10. Постановление Правительства РФ от 31.03.2017 № 402 «Об

Введение

Подготовка проекта планировки и проекта межевания застроенных территорий осуществляется в целях установления границ застроенных земельных участков и границ незастроенных земельных участков. Подготовка проекта планировки и проекта межевания подлежащих застройке территорий осуществляется в целях установления границ незастроенных земельных участков, планируемых для предоставления физическим и юридическим лицам для строительства, а также границ земельных участков, предназначенных для размещения объектов капитального строительства федерального, регионального или местного значения.

Основными задачами разработки проекта являются: определение и установление границ земельных участков, на которых расположены объекты капитального строительства, границ земельных участков, предназначенных для строительства и размещения линейных объектов; проверка, фиксация и корректировка (при необходимости) местоположения, границ, площадей и вида разрешенного использования ранее образованных, образуемых и изменяемых земельных участков; определение необходимости установления публичных сервитутов и границ ограничений использования земельных участков и объектов недвижимости; выявление и формирование земельных участков в сложившейся застройке для создания новых объектов недвижимости; обеспечение кадастрового учета и государственной регистрации прав на сформированные земельные участки; установление границ и требований планировочного устройства земельных участков, с учетом возможности размещения на их территории важнейших элементов обеспечения нормальной жизнедеятельности: проходов и проездов, участков для объектов инженерной инфраструктуры и пр.; установление градостроительного регулирования: красные линии и линии регулирования застройки, что не даст возможности хаотично застраивать территорию города, позволит закрепить, проанализировать и совершенствовать исторически

утверждению Правил выполнения инженерных изысканий, необходимых для подготовки документации по планировке территории, перечня видов инженерных изысканий, необходимых для подготовки документации по планировке территории и о внесении изменений в Постановление Правительства Российской Федерации от 19 января 2006 г. № 20».

11. РДС 30-201-98 Система нормативных документов в строительстве. Руководящий документ системы. Инструкция о порядке проектирования и установления красных линий в городах и других поселениях Российской Федерации, принятый Постановлением Госстроя Российской Федерации от 06.04.1998 № 18-30.

12. «ГКИНП-02-033-82. Инструкция по топографической съемке в масштабах 1:5000, 1:2000, 1:1000 и 1:500» (утв. ГУГК СССР 05.10.1979).

13. Приказ Минэкономразвития России от 09.01.2018 № 10 «Об утверждении Требований к описанию и отображению в документах территориального планирования объектов федерального значения, объектов регионального значения, объектов местного значения и о признании утратившим силу приказа Минэкономразвития России от 7 декабря 2016 г. №793».

14. Приказ Минрегиона России от 02.04.2013 № 127 «Об утверждении требований к структуре и форматам информации, составляющей информационный ресурс федеральной государственной информационной системы территориального планирования».

15. Приказ Минэкономразвития России от 11.02.2014 № 55 «О внесении изменений в требования к проекту межевания земельных участков, утвержденные приказом Минэкономразвития России от 3 августа 2011 г. №388».

16. СП 42.13330.2016 Градостроительство. Планировка и застройка городских и сельских поселений. Актуализированная редакция СНиП 2.07.01-89*, утвержденный приказом Министерства строительства и жилищно-коммунального хозяйства Российской Федерации от 30.12.2016 №1034/пр,

введен в действие с 01.07.2017г.

17. СП 47.13330.2016 Инженерные изыскания для строительства. Основные положения. Актуализированная редакция СНиП 11-02-96, утвержденный Приказом Министерства строительства и жилищно-коммунального хозяйства Российской Федерации от 30.12.2016 № 1033/пр, введен в действие с 01.07.2017 г.

18. Постановление Правительства РФ от 31.03.2017 № 402 «Об утверждении Правил выполнения инженерных изысканий, необходимых для подготовки документации по планировке территории, перечня видов инженерных изысканий, необходимых для подготовки документации по планировке территории, и о внесении изменений в Постановление Правительства РФ от 19.01.2006 № 20.

19. СП 11-112-2001 «Порядок разработки и состав раздела «Инженерно-технические мероприятия гражданской обороны. Мероприятия по предупреждению чрезвычайных ситуаций» градостроительной документации для территорий городских и сельских поселений, других муниципальных образований» (утв. приказом МЧС РФ от 29.10.2001 № 471 ДСП).

20. Местные нормативы градостроительного проектирования Петропавловск-Камчатского городского округа утверждены Решением Городской Думы Петропавловск-Камчатского городского округа от 21.03.2018 № 124-р «О принятии решения об утверждении местных нормативов градостроительного проектирования Петропавловск-Камчатского городского округа».

21. Закон Камчатского края от 14.10.2012 № 160 «О регулировании отдельных вопросов градостроительной деятельности в Камчатском крае».

22. Решение Городской Думы Петропавловск-Камчатского городского округа от 23.12.2009 № 697-р «О корректировке генерального плана Петропавловск-Камчатского городского округа и утверждении его в новой редакции».

23. Решение Городской Думы Петропавловск-Камчатского городского

округа от 12.10.2010 № 294-нд «О правилах землепользования и застройки Петропавловск-Камчатского городского округа».

24. Постановление Администрации Петропавловск-Камчатского городского округа от 08.02.2019 г. № 217 «О принятии решения о подготовке проекта планировки территории и проекта межевания территории части квартала № 1 планировочного подрайона 3.2.3. Жилой район – «Совхозные поля» (в границах улиц Академика Королева, Академика Курчатова, проспекта Циолковского) Северного городского планировочного района в Петропавловск-Камчатском городском округе».

25. Действующие технические регламенты, СП, СНиП, СанПиН.

Кроме того, работа опирается на ранее утвержденные документы проектного, законодательного и прогнозного характера:

1. Генеральный план Петропавловск-Камчатского городского округа, утвержденный решением Городской Думы Петропавловск-Камчатского городского округа от 23.12.2009 № 697-р.

2. Правила землепользования и застройки Петропавловск-Камчатского городского округа, утвержденные решением Городской Думы Петропавловск-Камчатского городского округа от 12.10.2010 № 294-нд (далее ПЗЗ).

I. Сведения о границах территории, в отношении которой утвержден проект межевания, содержащие перечень координат характерных точек этих границ в системе координат, используемой для ведения Единого государственного реестра недвижимости

Схема № 1

Схема границ проекта межевания территории

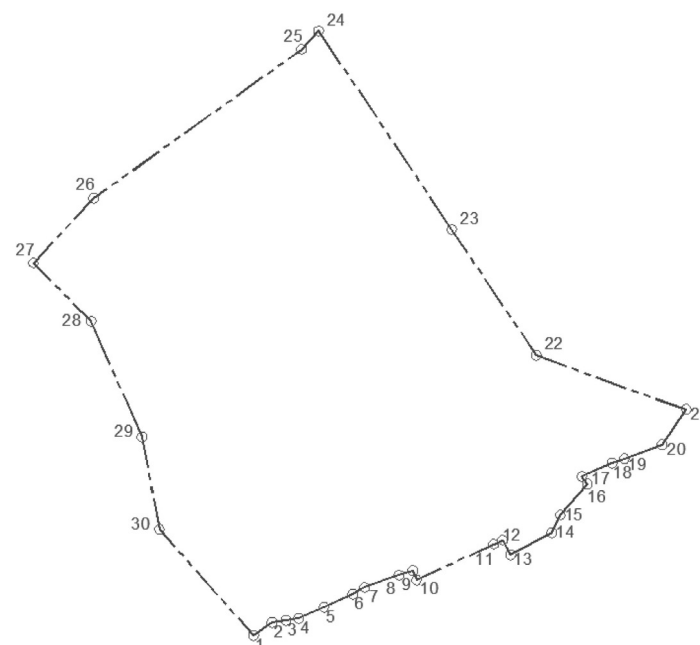


Таблица №1

Каталог координат поворотных точек границ проекта межевания территории (Система координат МСК-41)

№	X	Y	№	X	Y
1	564555.56	1412342.33	16	564795.30	1412883.21
2	564576.32	1412372.24	17	564807.32	1412874.25
3	564579.77	1412394.80	18	564828.21	1412923.18
4	564582.60	1412415.14	19	564835.38	1412943.04
5	564600.29	1412456.48	20	564857.48	1413004.26
6	564620.88	1412503.11	21	564912.69	1413042.62
7	564632.61	1412521.57	22	564998.83	1412800.38
8	564651.03	1412577.95	23	565197.97	1412663.64
9	564658.34	1412600.32	24	565512.32	1412447.81
10	564643.34	1412606.46	25	565483.04	1412420.27
11	564700.04	1412731.34	26	565247.64	1412083.54
12	564706.49	1412745.55	27	565145.02	1411985.66
13	564683.44	1412758.84	28	565053.01	1412079.05
14	564718.36	1412825.47	29	564869.87	1412161.69
15	564745.58	1412838.65	30	564723.53	1412190.00
			1	564555.56	1412342.33

Граница проекта межевания территории расположена в г. Петропавловск-Камчатский, квартал № 1 планировочного подрайона 3.2.3. Жилой район – «Совхозные поля». Площадь в границах проекта планировки территории составляет 50,02 га.

В соответствии с ПЗЗ на проектируемой территории предусмотрены следующие виды территориальных зон:

(Ж5) Зона застройки многоэтажными жилыми домами;

(Ц3) Зона общественно-делового центра федерального, регионального и городского значения

(Ц4) Зона общественно-делового центра местного значения

(К2) Зона размещения коммунальных предприятий (котельные, ТЭЦ, водозаборы, очистные сооружения);

(С1) Зона размещения учреждений здравоохранения.

Таблица № 2

Каталог координат поворотных точек красных линий
(Система координат МСК-41)

№	X	Y	32	565400.86	1412366.24
1	564807.42	1412874.48	33	565407.64	1412376.46
2	564832.88	1412839.22	34	565413.39	1412403.96
3	564869.46	1412762.35	35	565408.95	1412420.40
4	564871.25	1412738.02	36	565409.06	1412437.45
5	564866.85	1412710.46	37	565408.66	1412438.54
6	564792.98	1412527.13	38	565405.98	1412443.30
7	565049.33	1412416.26	39	565404.08	1412445.52
8	565093.99	1412518.01	40	565399.97	1412448.95
9	565107.71	1412511.99	41	565334.08	1412487.57
10	565034.33	1412344.74	42	565311.54	1412500.81
11	565026.26	1412330.39	43	565171.38	1412572.99
12	564882.08	1412221.51	44	565052.78	1412684.64
13	564865.93	1412194.04	45	564943.52	1412841.01
14	564862.07	1412183.36	46	564880.95	1413020.56
15	564874.43	1412180.93			
16	564982.39	1412138.19	47	564628.40	1412308.18
17	565060.85	1412099.58	48	564663.23	1412277.45
18	565146.51	1412016.67	49	564725.82	1412210.19
19	565153.23	1412022.99	50	564847.18	1412186.29
20	565173.78	1412042.30	51	564852.29	1412200.45
21	565180.55	1412049.15	52	564870.66	1412231.68
22	565193.59	1412063.04	53	565014.72	1412340.47
23	565200.01	1412070.35	54	565020.89	1412351.45
24	565208.38	1412080.46	55	565043.31	1412402.52
25	565213.91	1412087.52	56	564787.18	1412513.29
26	565214.23	1412087.93	57	564762.42	1412457.28
27	565219.99	1412095.57	58	564732.97	1412382.29
28	565225.65	1412103.36	59	564711.71	1412364.85
29	565231.23	1412111.28			
30	565242.29	1412127.47	60	564568.53	1412361.02
31	565264.90	1412161.50	61	564616.80	1412318.43

II. Перечень и сведения о площади образуемых и изменяемых земельных участков, в том числе возможные способы их образования. Вид разрешенного использования образуемых земельных участков в соответствии с проектом планировки территории

Таблица № 3

Ведомость образуемых земельных участков

Земельный участок	Вид разрешенного использования в соответствии с ПЗЗ	Вид разрешенного использования в соответствии с классификатором	Способ образования земельного участка	Площадь, м ²
:ЗУ1	Земельные участки объектов здравоохранения	Здравоохранение (3.4)	1 этап: Образование :ЗУ1 путем объединения ЗУ 41:0010119:6582 и ЗУ 41:0010119:6583	48 414
:ЗУ2			2 этап: Образование :ЗУ2 путем объединения ЗУ 41:0010119:6587, ЗУ 41:0010119:453 и ЗУ 41:0010119:454	22 161
:ЗУ3			3 этап: Образование :ЗУ3 путем объединения :ЗУ1 и :ЗУ2	70 575
:ЗУ4	Земельные участки объектов здравоохранения	Здравоохранение (3.4)	Образование :ЗУ4 и :ЗУ5 путем раздела ранее образованного :ЗУ3	64 193
:ЗУ5	Объекты автомобильной инфраструктуры (дороги, улицы, проспекты, шоссе, проезды, переулки, мосты, остановки) *	Земельные участки (территории) общего пользования (12.0)		6 382
:ЗУ6	Для многоквартирных жилых домов	Среднеэтажная жилая застройка (2.5)	Образование ЗУ из земель, государственная собственность на которые не разграничена	2 084
:ЗУ7	Для многоквартирных жилых домов	Среднеэтажная жилая застройка (2.5)	Образование ЗУ из земель, государственная собственность на которые не разграничена	3 336
:ЗУ8	Для многоквартирных жилых домов	Среднеэтажная жилая застройка (2.5)	Образование ЗУ из земель, государственная собственность на которые не разграничена	1 288
:ЗУ9	Для многоквартирных жилых домов	Среднеэтажная жилая застройка (2.5)	Образование ЗУ из земель, государственная собственность на которые не разграничена	1 580

62	564702.72	1412376.88
63	564720.43	1412391.41
64	564745.64	1412455.60
65	564618.98	1412498.80
66	564626.57	1412512.06
67	564751.41	1412469.48

68	564776.44	1412526.08
69	564852.33	1412714.64
70	564856.16	1412738.67
71	564854.71	1412758.45
72	564819.92	1412831.55
73	564787.60	1412876.31

:ЗУ10	Для многоквартирных жилых домов	Среднеэтажная жилая застройка (2.5)	Образование ЗУ из земель, государственная собственность на которые не разграничена	4 864
:ЗУ11	Для многоквартирных жилых домов	Среднеэтажная жилая застройка (2.5)	Образование ЗУ из земель, государственная собственность на которые не разграничена	2 521
:ЗУ12	Для многоквартирных жилых домов	Среднеэтажная жилая застройка (2.5)	Образование ЗУ из земель, государственная собственность на которые не разграничена	3 456
:ЗУ13	Для многоквартирных жилых домов	Среднеэтажная жилая застройка (2.5)	Образование ЗУ из земель, государственная собственность на которые не разграничена	2 526
:ЗУ14	Для многоквартирных жилых домов	Среднеэтажная жилая застройка (2.5)	Образование ЗУ из земель, государственная собственность на которые не разграничена	1 954
:ЗУ15	Для многоквартирных жилых домов	Среднеэтажная жилая застройка (2.5)	Образование ЗУ из земель, государственная собственность на которые не разграничена	2 083
:ЗУ16	Для многоквартирных жилых домов	Среднеэтажная жилая застройка (2.5)	Образование ЗУ из земель, государственная собственность на которые не разграничена	6 410
:ЗУ17	Для многоквартирных жилых домов	Малоэтажная многоквартирная жилая застройка (2.1.1)	Образование ЗУ из земель, государственная собственность на которые не разграничена	2 757
:ЗУ18	Для многоквартирных жилых домов	Среднеэтажная жилая застройка (2.5)	Образование ЗУ из земель, государственная собственность на которые не разграничена	3 121
:ЗУ19	Детских площадок *	Среднеэтажная жилая застройка (2.5)	Образование ЗУ из земель, государственная собственность на которые не разграничена	7 958
:ЗУ20	Для объектов дошкольного образования	Дошкольное, начальное и среднее общее образование (3.5.1)	Образование ЗУ из земель, государственная собственность на которые не разграничена	9 531

* вид разрешенного использования установлен согласно нормам статьи 14 правил землепользования и застройки Петропавловск-Камчатского городского округа, утвержденных решением городской Думы Петропавловск-Камчатского городского округа Камчатского края от 12.10.20110 № 294-нд (далее по тексту –ПЗЗ).

Таблица № 4

Ведомость сохраняемых земельных участков

Номер земельного участка	Площадь, кв. м
41:01:0010119:6586	4038.55
41:01:0010119:318	3114.79
41:01:0010119:6585	5167.24
41:01:0010119:471	5402.45
41:01:0010119:228	87.89
41:01:0010119:230	63011.05
41:01:0010119:57	13.28
41:01:0010119:493	200.35
41:01:0010119:292	800.24
41:01:0010119:184	101.80
41:01:0010119:153	89.67
41:01:0010119:60	968.52
41:01:0010119:400	33.67
41:01:0010119:294	234.78
41:01:0010119:6702	199.82
41:01:0010119:59	286.58
41:01:0010119:445	24.02
41:01:0000000:906	171275.51
41:01:0010119:6996	6011.94
41:01:0010119:266	3570.62
41:01:0010119:330	698.16
41:01:0010119:440	380.19
41:01:0010119:151	99.44
41:01:0010119:6476	12955.50
41:01:0010119:312	2779.44
41:01:0010119:311	3250.43
41:01:0010119:478	2126.40
41:01:0010119:336	6887.77
41:01:0010119:335	1384.54
41:01:0010119:12939	20967.84
41:01:0010119:12940	6959.93
41:01:0010119:10	1759.71
41:01:0010119:66	119.13
41:01:0010119:356	3610.95
41:01:0010119:181	97.91
41:01:0010119:6833	7284.48
41:01:0010119:21	3051.49
41:01:0010119:378	123.29
41:01:0010119:6834	4239.11

IV. Координаты образуемых земельных участков

Таблица № 5

Каталог координат поворотных точек образуемых земельных участков

№	X	Y
:ЗУ1		
1	565345.70	1412297.02
2	565367.60	1412333.63
3	565398.63	1412380.54
4	565411.48	1412430.75
5	565410.89	1412438.44
6	565403.13	1412441.02
7	565383.77	1412448.95
8	565361.43	1412460.18
9	565342.32	1412471.75
10	565314.98	1412489.57
11	565268.22	1412520.50
12	565259.28	1412506.89
13	565254.73	1412495.79
14	565257.74	1412493.80
15	565258.71	1412491.48
16	565258.39	1412488.89
17	565218.01	1412390.32
18	565195.26	1412358.84
19	565192.65	1412356.98
20	565189.45	1412357.09
21	565170.61	1412364.21
22	565156.87	1412330.35
23	565129.41	1412262.67
24	565128.20	1412259.70
25	565193.24	1412233.20
26	565195.82	1412231.89
27	565211.50	1412218.57
28	565228.00	1412205.00
29	565230.95	1412202.51
30	565238.18	1412196.42
:ЗУ2		
1	565251.58	1412185.40
2	565254.05	1412183.94
3	565262.76	1412176.61
1	565345.70	1412297.02
:ЗУ3		
1	565213.44	1412112.24
2	565228.57	1412132.24
3	565244.76	1412153.24
4	565262.76	1412176.61
5	565254.05	1412183.94
6	565251.58	1412185.40
7	565238.18	1412196.42
8	565230.95	1412202.51
9	565228.00	1412205.00
10	565211.50	1412218.57
11	565195.82	1412231.89
12	565193.24	1412233.20
13	565128.20	1412259.70
14	565126.53	1412257.55
15	565065.47	1412212.67
16	565038.73	1412193.01
17	565100.20	1412141.74
18	565112.40	1412129.51
19	565127.84	1412114.18
20	565141.61	1412100.63
21	565153.82	1412088.62
22	565173.28	1412068.82
23	565177.83	1412062.18
24	565181.09	1412063.26
25	565186.44	1412065.42
26	565187.36	1412065.50
27	565189.97	1412066.55

41:01:0010119:6593	953.05
41:01:0010119:202	2358.01
41:01:0010119:303	20759.75
41:01:0010119:14086(3)	319.46
41:01:0010119:14181	2154.89
41:01:0010119:11654	7484.07
41:01:0010119:14082	3853.79
41:01:0010119:14182	3525.47
41:01:0010119:14084	3856.93
41:01:0010119:6998	3750.68
41:01:0010119:148	99.59
41:01:0010119:7692	211.36
41:01:0010119:6999	2509.46
41:01:0010119:475	2479.59
41:01:0010119:241	8720.56
41:01:0010119:62	4496.79
41:01:0010119:364	83.48
41:01:0010119:409	54.33
41:01:0010119:7909	8058.62
41:01:0010119:177	99.58
41:01:0010119:52	7035.45
41:01:0010119:54	1693.43
41:01:0010119:15174	2430.70
41:01:0010119:55	3135.43
41:01:0010119:53	1823.51
41:01:0010119:7740	2421.27
41:01:0010119:7736	2741.03
41:01:0010119:14086(2)	185.11

III. Перечень и сведения о площади образуемых земельных участков, которые будут отнесены к территориям общего пользования или имуществу общего пользования, в том числе в отношении которых предполагаются резервирование и (или) изъятие для государственных или муниципальных нужд

Земельный участок :ЗУ5 площадью 6 382 кв. м проектом межевания территории отнесен к землям общего пользования.

Земельный участок :ЗУ19 площадью 9 531 кв. м проектом межевания территории отнесен к землям общего пользования.

28	565193.42	1412070.41
29	565195.98	1412078.01
30	565202.90	1412097.01
1	565213.44	1412112.24
:ЗУ3		
1	565128.20	1412259.70
2	565126.53	1412257.55
3	565065.47	1412212.67
4	565038.73	1412193.01
5	565100.20	1412141.74
6	565112.40	1412129.51
7	565127.84	1412114.18
8	565141.61	1412100.63
9	565153.82	1412088.62
10	565173.28	1412068.82
11	565177.83	1412062.18
12	565181.09	1412063.26
13	565186.44	1412065.42
14	565187.36	1412065.50
15	565189.97	1412066.55
16	565193.42	1412070.41
17	565195.98	1412078.01
18	565202.90	1412097.01
19	565213.44	1412112.24
20	565228.57	1412132.24
21	565244.76	1412153.24
22	565262.76	1412176.61
23	565345.70	1412297.02
24	565367.60	1412333.63
25	565398.63	1412380.54
26	565411.48	1412430.75
27	565410.89	1412438.44
28	565403.13	1412441.02
29	565383.77	1412448.95
30	565361.43	1412460.18
31	565342.32	1412471.75
32	565314.98	1412489.57
:ЗУ4		
1	565284.43	1412509.78
2	565314.98	1412489.57
3	565342.32	1412471.75
4	565361.43	1412460.18
5	565383.77	1412448.95
6	565403.13	1412441.02
7	565410.89	1412438.44
8	565411.48	1412430.75
9	565398.63	1412380.54
10	565367.60	1412333.63
11	565345.70	1412297.02
12	565262.76	1412176.61
13	565244.76	1412153.24
14	565228.57	1412132.24
15	565213.44	1412112.24
16	565202.90	1412097.01
17	565195.98	1412078.01
18	565193.42	1412070.41
19	565189.97	1412066.55
20	565187.36	1412065.50
21	565186.44	1412065.42
22	565181.09	1412063.26

23	565177.83	1412062.18
24	565173.28	1412068.82
25	565153.82	1412088.62
26	565141.61	1412100.63
27	565127.84	1412114.18
28	565112.40	1412129.51
29	565100.20	1412141.74
30	565050.50	1412183.19
31	565135.02	1412245.22
32	565169.78	1412328.73
33	565208.21	1412353.71
34	565230.28	1412380.60
1	565284.43	1412509.78
:3У5		
1	565038.73	1412193.01
2	565050.50	1412183.19
3	565135.02	1412245.22
4	565169.78	1412328.73
5	565208.21	1412353.71
6	565230.28	1412380.60
7	565284.43	1412509.78
8	565268.22	1412520.50
9	565259.28	1412506.89
10	565254.73	1412495.79
11	565257.74	1412493.80
12	565258.71	1412491.48
13	565258.39	1412488.89
14	565218.01	1412390.32
15	565195.26	1412358.84
16	565192.65	1412356.98
17	565189.45	1412357.09
18	565170.61	1412364.21
19	565156.87	1412330.35
20	565129.41	1412262.67
21	565128.20	1412259.70
22	565126.53	1412257.55
23	565065.47	1412212.67

1	565038.73	1412193.01
:3У6		
1	565176.27	1412378.15
2	565156.87	1412330.35
3	565120.34	1412345.05
4	565137.99	1412393.69
1	565176.27	1412378.15
:3У7		
1	565209.38	1412459.75
2	565182.85	1412394.36
3	565170.61	1412364.21
4	565189.45	1412357.09
5	565192.65	1412356.98
6	565195.26	1412358.84
7	565218.01	1412390.32
8	565240.80	1412445.95
9	565236.56	1412451.46
1	565209.38	1412459.75
:3У8		
1	565211.64	1412465.33
2	565240.05	1412456.67
3	565245.66	1412457.81
4	565257.22	1412486.04
5	565253.63	1412490.60
6	565226.54	1412502.04
1	565211.64	1412465.33
:3У9		
1	565197.65	1412548.58
2	565222.97	1412535.10
3	565253.33	1412527.05
4	565261.50	1412523.46
5	565259.67	1412520.42
6	565256.62	1412512.25
7	565234.48	1412505.64
8	565229.76	1412507.27
9	565187.67	1412524.94
1	565197.65	1412548.58

1	564757.84	1412429.29
:3У17		
1	564981.89	1412233.73
2	564966.13	1412247.96
3	564948.52	1412271.68
4	564979.12	1412294.79
5	564999.30	1412268.54
6	565010.91	1412276.25
7	565035.04	1412241.72
1	564981.89	1412233.73
:3У18		
1	564860.19	1412261.40
2	564857.53	1412248.69
3	564855.08	1412236.93
4	564854.81	1412235.67
5	564854.07	1412232.05
6	564767.05	1412250.39
7	564753.48	1412261.10
8	564751.69	1412270.46
9	564756.58	1412283.23
1	564860.19	1412261.40
:3У19		
1	565026.26	1412426.24

2	565063.97	1412511.69
3	564985.31	1412546.41
4	564948.03	1412460.07
5	565001.44	1412436.97
6	565003.06	1412440.58
7	565012.27	1412436.62
8	565013.51	1412434.72
9	565019.48	1412432.10
10	565019.73	1412429.06
1	565026.26	1412426.24
:3У20		
1	564837.98	1412368.86
2	564899.57	1412287.48
3	564893.95	1412284.81
4	564861.79	1412261.07
5	564860.19	1412261.40
6	564756.58	1412283.23
7	564780.60	1412346.05
8	564786.34	1412356.10
9	564793.07	1412352.11
10	564799.57	1412363.08
1	564837.98	1412368.86

V. Целевое назначение лесов, вид (виды) разрешенного использования лесного участка, количественные характеристики лесного участка, сведения о нахождении лесного участка в границах особо защитных участков лесов

В границах проекта межевания территории лесные участки отсутствуют.

Приложение 2
к постановлению Главы
Петропавловск-Камчатского
городского округа
от 01.11.2019 № 136

Порядок учета предложений и замечаний по проекту планировки территории и проекту межевания территории части квартала № 1 планировочного подрайона 3.2.3. Жилой район – «Совхозные поля» (в границах улиц Академика Королева, Академика Курчатова, проспекта Циолковского) Северного городского планировочного района в Петропавловск-Камчатском городском округе, а также участия граждан в его обсуждении

1. со дня опубликования постановления Главы Петропавловск-Камчатского городского округа о назначении публичных слушаний по проекту планировки территории и проекту межевания территории части квартала № 1 планировочного подрайона 3.2.3. Жилой район – «Совхозные поля» (в границах улиц Академика Королева, Академика Курчатова, проспекта Циолковского) Северного городского планировочного района в Петропавловск-Камчатском городском округе до дня их проведения, в период размещения на официальных сайтах Городской Думы Петропавловск-Камчатского городского округа и администрации Петропавловск-Камчатского городского округа в информационно-телекоммуникационной сети «Интернет» проекту планировки территории и проекту межевания территории части квартала № 1 планировочного подрайона 3.2.3. Жилой район – «Совхозные поля» (в границах улиц Академика Королева, Академика Курчатова, проспекта Циолковского) Северного городского планировочного района в Петропавловск-Камчатском городском округе и проведения экспозиции такого проекта участники публичных слушаний, прошедшие идентификацию в соответствии с частью 9 статьи 9 Решения Городской Думы Петропавловск-Камчатского городского округа от 28.04.2014 № 211-нд «О публичных слушаниях в Петропавловск-Камчатском городском округе», вправе вносить предложения и замечания, касающиеся такого проекта:

1.1 в письменной или устной форме в ходе проведения публичных слушаний;
1.2 в письменной форме организатору публичных слушаний по адресу 683000, город Петропавловск-Камчатский, улица Советская, дом 22, кабинет 105, понедельник – четверг с 09.00 до 17.00 часов, пятница с 09.00 до 16.00 часов (перерыв с 13.00 до 14.00 часов);

1.3 посредством записи в книге (журнале) учета посетителей экспозиции проекта, подлежащего рассмотрению на публичных слушаниях.

2. Предложения и замечания, внесенные участниками публичных слушаний, подлежат регистрации организатором, а также обязательно рассмотрению организатором публичных слушаний. Предложения и замечания не рассматриваются в случае выявления факта предоставления участником публичных слушаний недостоверных сведений.

3. Все предложения и замечания участников публичных слушаний с разделением на предложения и замечания граждан, являющихся участниками публичных слушаний и постоянно проживающих на территории, в пределах которой проводятся публичные слушания, и предложения, и замечания иных участников публичных слушаний, указываются в протоколе публичных слушаний.

4. Содержание внесенных предложений и замечаний участников публичных слушаний с разделением на предложения и замечания граждан, являющихся участниками публичных слушаний и постоянно проживающих на территории, в пределах которой проводятся публичные слушания, и предложения и замечания иных участников публичных слушаний указываются в заключении о результатах публичных слушаний.

В случае внесения несколькими участниками публичных слушаний одинаковых предложений и замечаний допускается обобщение таких предложений и замечаний.

:3У10		
1	565197.55	1412548.63
2	565187.67	1412524.94
3	565065.77	1412574.71
4	565116.80	1412605.25
5	565128.78	1412594.65
6	565167.54	1412569.14
1	565197.55	1412548.63
:3У11		
1	565066.96	1412518.46
2	565089.77	1412508.40
3	565049.33	1412416.26
4	565026.26	1412426.24
1	565066.96	1412518.46
:3У12		
1	565197.55	1412548.63
2	565187.67	1412524.94
3	565073.69	1412571.48
4	565095.26	1412624.31
5	565116.80	1412605.25
6	565128.78	1412594.65
7	565167.54	1412569.14
1	565197.55	1412548.63
:3У13		
1	565020.12	1412412.55
2	565012.39	1412396.29
3	565010.37	1412393.31
4	565006.72	1412391.60
5	564987.88	1412400.80
6	564964.75	1412410.59
7	564952.71	1412413.05
8	564930.25	1412422.65
9	564927.42	1412424.27
10	564923.16	1412428.41
11	564919.93	1412431.55
12	564918.53	1412438.06
13	564924.74	1412453.80

1	565020.12	1412412.55
:3У14		
1	564942.35	1412506.22
2	564896.47	1412525.64
3	564881.01	1412488.99
4	564925.14	1412469.97
1	564942.35	1412506.22
:3У15		
1	564905.41	1412565.06
2	564906.07	1412549.04
3	564896.47	1412525.64
4	564942.35	1412506.22
5	564959.56	1412542.47
1	564905.41	1412565.06
:3У16		
1	564757.84	1412429.29
2	564744.88	1412398.40
3	564799.35	1412376.18
4	564810.90	1412373.98
5	564852.90	1412380.17
6	564861.67	1412384.23
7	564872.81	1412390.83
8	564895.02	1412407.85
9	564901.42	1412414.04
10	564904.87	1412419.78
11	564919.23	1412456.18
12	564893.47	1412467.32
13	564892.98	1412466.18
14	564885.75	1412461.84
15	564877.63	1412442.80
16	564874.83	1412434.93
17	564873.12	1412433.27
18	564854.02	1412418.64
19	564846.05	1412413.91
20	564843.22	1412412.60
21	564811.61	1412407.94
22	564808.91	1412408.46

Проект планировки и проект межевания территории части квартала №1 планировочного подрайона 3.2.3. Жилой район "Совхозные поля" (в границах улиц Академика Королева, Академика Курчатова, проспекта Циолковского) Северного городского планировочного района в Петропавловск - Камчатском городском округе
Чертеж планировки территории



Каталог координат характерных точек устанавливаемых красных линий

№	X	Y
1	564807.42	1412874.48
2	564832.88	1412839.22
3	564869.46	1412762.35
4	564871.25	1412738.02
5	564866.85	1412710.46
6	564792.98	1412527.13
7	565049.33	1412416.26
8	565093.99	1412518.01
9	565107.71	1412511.99
10	565034.33	1412344.74
11	565026.26	1412330.39
12	564882.08	1412221.51
13	564865.93	1412194.04
14	564862.07	1412183.36
15	564874.43	1412180.93
16	564982.39	1412138.19
17	565060.85	1412099.58
18	565146.51	1412016.67
19	565153.23	1412022.99
20	565173.78	1412042.30
21	565180.55	1412049.15
22	565193.59	1412063.04
23	565200.01	1412070.35
24	565208.38	1412080.46
25	565213.91	1412087.52
26	565214.23	1412087.93
27	565219.99	1412095.57
28	565225.65	1412103.36
29	565231.23	1412111.28
30	565242.29	1412127.47
31	565264.90	1412161.50
32	565400.86	1412366.24
33	565407.64	1412376.46
34	565413.39	1412403.96
35	565408.95	1412420.40
36	565409.06	1412437.45
37	565408.66	1412438.54
38	565405.98	1412443.30
39	565404.08	1412445.52
40	565399.97	1412448.95
41	565334.08	1412487.57
42	565311.54	1412500.81
43	565171.38	1412572.99
44	565052.78	1412684.64
45	564943.52	1412841.01
46	564880.95	1413020.56
47	564628.40	1412308.18
48	564663.23	1412277.45
49	564725.82	1412210.19
50	564847.18	1412186.29
51	564852.29	1412200.45
52	564870.66	1412231.68
53	565014.72	1412340.47
54	565020.89	1412351.45
55	565043.31	1412402.52
56	564787.18	1412513.29
57	564762.42	1412457.28
58	564732.97	1412382.29
59	564711.71	1412364.85
60	564568.53	1412361.02
61	564616.80	1412318.43
62	564702.72	1412376.88
63	564720.43	1412391.41
64	564745.64	1412455.60
65	564618.98	1412498.80
66	564626.57	1412512.06
67	564751.41	1412469.48
68	564776.44	1412526.08
69	564852.33	1412714.64
70	564856.16	1412738.67
71	564854.71	1412758.45
72	564819.92	1412831.55
73	564787.60	1412876.31

- Условные обозначения:**
- Граница проектирования
 - - - Границы зон планируемого размещения элементов планировочной структуры (улично-дорожная сеть)
 - Красные линии устанавливаемые
 - 37 Номера характерных точек красных линий
- Здания и сооружения:**
- Жилые здания (сохраняемые)
 - Жилые здания (строящиеся)
 - Нежилые здания и сооружения (сохраняемые)
 - Нежилые здания и сооружения (строящиеся)
 - Здания и сооружения (проектируемые)
- Объекты транспортной инфраструктуры:**
- Улично-дорожная сеть (в т.ч. проезды, парковки)
 - Пешеходные дорожки (тротуар)

- Экспликация:**
проектируемые
- 1 Стационар
 - 2-3 КПП
 - 4-5 Комплексная трансформаторная подстанция
 - 6-7 Резервная ДЭС
 - 8 Электро-котельная
 - 9 Здание автомобильных боксов
 - 10 Здание ЦГСН
 - 11 Детское дошкольное учреждение на 220 мест

Примечание: Проектируемые объекты №№ 1 - 10 расположены согласно предварительной схеме посадки зданий и сооружений "Стационара", а также здания ЦГСН ООО «К-групп Восток»

Изм	№уч.	Лист	№док.	Подпись	Дата	Проект планировки территории и проект межевания территории части квартала №1 планировочного подрайона 3.2.3. Жилой район - «Совхозные поля» (в границах улиц Академика Королева, Академика Курчатова, проспекта Циолковского) Северного городского планировочного района в Петропавловск - Камчатском городском округе			
						ОСНОВНАЯ ЧАСТЬ	Стадия	Лист	Листов
						Чертеж планировки территории МТ:2000	ППТ	1	7

Проект планировки и проект межевания территории части квартала №1 планировочного подрайона 3.2.3. Жилой район "Совхозные поля" (в границах улиц Академика Королева, Академика Курчатова, проспекта Циолковского) Северного городского планировочного района в Петропавловск-Камчатском городском округе
Чертеж межевания территории



Условные обозначения:

- Граница проектирования
- Красные линии устанавливаемые
- Линии отступа от красных линий в целях определения мест допустимого размещения зданий, строений, сооружений
- Границы земельных участков, сведения о которых соответствуют сведениям ЕГРН
- Границы кадастрового квартала, сведения о котором соответствуют сведениям ЕГРН
- Границы образуемых земельных участков
- ▨ Земли общего пользования
- ▨ Публичный сервитут
- 41.01.0010119 Номер кадастрового квартала, сведения о которых соответствуют сведениям ЕГРН
- 41.01.0010119.241 Номер земельного участка, сведения о которых соответствуют сведениям ЕГРН
- :3У10 Условный номер земельного участка
- C-1 Условный номер публичного сервитута

Территориальные зоны в соответствии с Правилами землепользования и застройки Петропавловск-Камчатского городского округа:

- Ж5 Зона застройки многоквартирными жилыми домами
- Ц3 Зона общественно-делового центра федерального, регионального и городского значения
- Ц4 Зона общественно-делового центра местного значения
- С1 Зона размещения учреждений здравоохранения
- К2 Зона размещения коммунальных предприятий (котельные, ТЭЦ, водозаборы, очистные сооружения), предприятий по обслуживанию транспорта

Изм	№уч.	Лист	№док.	Подпись	Дата						
Проект планировки территории и проект межевания территории части квартала №1 планировочного подрайона 3.2.3. Жилой район - «Совхозные поля» (в границах улиц Академика Королева, Академика Курчатова, проспекта Циолковского) Северного городского планировочного района в Петропавловск-Камчатском городском округе											
ОСНОВНАЯ ЧАСТЬ											
Чертеж межевания территории М1:2000											
<table border="1"> <tr> <td>Стадия</td> <td>Лист</td> <td>Листов</td> </tr> <tr> <td>ПМТ</td> <td>1</td> <td>2</td> </tr> </table>						Стадия	Лист	Листов	ПМТ	1	2
Стадия	Лист	Листов									
ПМТ	1	2									

ЗАКЛЮЧЕНИЕ**о результатах публичных слушаний по проекту**

Наименование проекта	«Проект планировки территории и проект межевания территории квартала № 1 планировочного подрайона 3.2.8. Жилой район – «Моховая» Северного городского планировочного района в Петропавловск-Камчатском городском округе»
Дата оформления заключения о результатах публичных слушаний	21.10.2019
Реквизиты протокола публичных слушаний	№ 63 от 21.10.2019
Информация об организаторе публичных слушаний	Организационный комитет по проведению публичных слушаний, в составе, утвержденном постановлением администрации Петропавловск-Камчатского городского округа от 13.07.2018 № 1507 «О создании организационного комитета по организации и проведению публичных слушаний по проектам генеральных планов, проектам планировки территории, проектам межевания территории, проектам, предусматривающим внесение изменений в один из указанных утвержденных документов»
Сроки проведения публичных слушаний	27.09.2019 – 01.11.2019
Формы оповещения	На официальных сайтах Городской Думы Петропавловск-Камчатского городского округа и администрации Петропавловск-Камчатского городского округа, дополнительно на информационных стендах: ул. Советская, дом 22, ул. Ленинградская, дом 74/1 (Служба «одного окна»).
Место проведения публичных слушаний	город Петропавловск-Камчатский, улица Советская, дом 22, кабинет № 101 здания Управления архитектуры, градостроительства и земельных отношений администрации Петропавловск-Камчатского городского округа.
Экспозиция проведена (период работы) по адресу	С 04.10.2019 по 21.10.2019 по адресу: город Петропавловск-Камчатский, улица Советская, дом 22, в холле Управления архитектуры, градостроительства и земельных отношений администрации Петропавловск-Камчатского городского округа (этаж 3).
Публичные слушания состоялись (дата, время) по адресу	21.10.2019 в 12 ³⁰ часов по адресу: город Петропавловск-Камчатский, улица Советская, дом 22, кабинет № 101 здания Управления архитектуры, градостроительства и земельных отношений администрации Петропавловск-Камчатского городского округа.
Информационные материалы представлены	1. Чертеж проекта планировки территории квартала № 1 планировочного подрайона 3.2.8. Жилой район – «Моховая» Северного городского планировочного района в Петропавловск-Камчатском городском округе. 2. Проект планировки территории квартала № 1 планировочного подрайона 3.2.8. Жилой район – «Моховая» Северного городского планировочного района в Петропавловск-Камчатском городском округе. 3. Чертеж проекта межевания территории квартала № 1 планировочного подрайона 3.2.8. Жилой район – «Моховая» Северного городского планировочного района в Петропавловск-Камчатском городском округе. 4. Проект межевания территории квартала № 1 планировочного подрайона 3.2.8. Жилой район – «Моховая» Северного городского планировочного района в Петропавловск-Камчатском городском округе.
Количество участников публичных слушаний, которые приняли участие в публичных слушаниях	2
Предложения и замечания граждан, являющихся участниками публичных слушаний и постоянно проживающих на территории, в пределах которой проводятся публичные слушания по обсуждаемому проекту, поступившие:	
1) в период работы экспозиции:	Не поступали
2) во время проведения публичных слушаний:	Не поступали
Предложения и замечания иных участников публичных слушаний по проекту, поступившие:	
1) в период работы экспозиции:	Не поступали
2) во время проведения публичных слушаний:	Не поступали

№ п/п	Предложения и замечания участников публичных слушаний, постоянно проживающих на территории, в пределах которой проводятся публичные слушания по обсуждаемому проекту, содержащиеся в протоколе	Предложения и замечания иных участников публичных слушаний по обсуждаемому проекту, содержащиеся в протоколе	Аргументированные рекомендации организатора публичных слушаний
	Не поступали	Не поступали	

Выводы о результатах публичных слушаний:

Организационный комитет рекомендует Главе Петропавловск-Камчатского городского округа принять решение об утверждении проекта планировки территории и проекта межевания территории квартала № 1 планировочного подрайона 3.2.8. Жилой район – «Моховая» Северного городского планировочного района в Петропавловск-Камчатском городском округе

*Организатор публичных слушаний
Е.С. Поздняков*

ЗАКЛЮЧЕНИЕ**о результатах публичных слушаний по проекту**

Наименование проекта	«Проект межевания территории квартала № 5 планировочного подрайона 3.2.7. Жилой район – «Вулканный» (в границах улицы Абея, проспекта Победы) Северного городского планировочного района в Петропавловск-Камчатском городском округе»
Дата оформления заключения о результатах публичных слушаний	21.10.2019
Реквизиты протокола публичных слушаний	№ 64 от 21.10.2019
Информация об организаторе публичных слушаний	Организационный комитет по проведению публичных слушаний, в составе, утвержденном постановлением администрации Петропавловск-Камчатского городского округа от 13.07.2018 № 1507 «О создании организационного комитета по организации и проведению публичных слушаний по проектам генеральных планов, проектам планировки территории, проектам межевания территории, проектам, предусматривающим внесение изменений в один из указанных утвержденных документов»
Сроки проведения публичных слушаний	27.09.2019 – 01.11.2019
Формы оповещения	На официальных сайтах Городской Думы Петропавловск-Камчатского городского округа и администрации Петропавловск-Камчатского городского округа, дополнительно на информационных стендах: ул. Советская, дом 22, ул. Ленинградская, дом 74/1 (Служба «одного окна»).
Место проведения публичных слушаний	город Петропавловск-Камчатский, улица Советская, дом 22, кабинет № 101 здания Управления архитектуры, градостроительства и земельных отношений администрации Петропавловск-Камчатского городского округа.
Экспозиция проведена (период работы) по адресу	С 04.10.2019 по 21.10.2019 по адресу: город Петропавловск-Камчатский, улица Советская, дом 22, в холле Управления архитектуры, градостроительства и земельных отношений администрации Петропавловск-Камчатского городского округа (этаж 3).
Публичные слушания состоялись (дата, время) по адресу	21.10.2019 в 15 ¹⁵ часов по адресу: город Петропавловск-Камчатский, улица Советская, дом 22, кабинет № 101 здания Управления архитектуры, градостроительства и земельных отношений администрации Петропавловск-Камчатского городского округа.
Информационные материалы представлены	1. Чертеж проекта межевания территории квартала № 5 планировочного подрайона 3.2.7. Жилой район – «Вулканный» (в границах улицы Абея, проспекта Победы) Северного городского планировочного района в Петропавловск-Камчатском городском округе. 2. Проект межевания территории квартала № 5 планировочного подрайона 3.2.7. Жилой район – «Вулканный» (в границах улицы Абея, проспекта Победы) Северного городского планировочного района в Петропавловск-Камчатском городском округе.
Количество участников публичных слушаний, которые приняли участие в публичных слушаниях	3
Предложения и замечания граждан, являющихся участниками публичных слушаний и постоянно проживающих на территории, в пределах которой проводятся публичные слушания по обсуждаемому проекту, поступившие:	
1) в период работы экспозиции:	Не поступали
2) во время проведения публичных слушаний:	Не поступали

Предложения и замечания иных участников публичных слушаний по проекту, поступившие:

1) в период работы экспозиции:	Не поступали
2) во время проведения публичных слушаний:	1. Кремено Римма Владимировна Замечание: В проекте межевания территории отобразить существующий земельный участок с кадастровым номером 41:01:0010116:15962. 2. Гришина Кристина Спартаковна Замечание: Отобразить в графической части проекта межевания территории земли общего пользования, между земельными участками с кадастровыми номерами 41:01:0010116:564 и 41:01:0010116:694.

№ п/п	Предложения и замечания участников публичных слушаний, постоянно проживающих на территории, в пределах которой проводятся публичные слушания по обсуждаемому проекту, содержащиеся в протоколе	Предложения и замечания иных участников публичных слушаний по обсуждаемому проекту, содержащиеся в протоколе	Аргументированные рекомендации организатора публичных слушаний
1		Кремено Римма Владимировна Замечание: В проекте межевания территории отобразить существующий земельный участок с кадастровым номером 41:01:0010116:15962.	Поступившее замечание к проекту межевания территории в рабочем порядке было учтено разработчиком
2		Гришина Кристина Спартаковна Замечание: Отобразить в графической части проекта межевания территории земли общего пользования, между земельными участками с кадастровыми номерами 41:01:0010116:564 и 41:01:0010116:694.	Поступившее замечание к проекту межеванию территории в рабочем порядке было учтено разработчиком

Выводы о результатах публичных слушаний:

Рекомендовать Главе Петропавловск-Камчатского городского округа принять решение об утверждении проекта межевания территории квартала № 5 планировочного подрайона 3.2.7. Жилой район – «Вулканный» (в границах улицы Абеля, проспекта Победы) Северного городского планировочного района в Петропавловск-Камчатском городском округе с учетом протокола и заключения о результатах публичных слушаний.

Организатор публичных слушаний
Е.С. Позднякова

ЗАКЛЮЧЕНИЕ

о результатах публичных слушаний по проекту

Наименование проекта	«Проект межевания территории части квартала № 8 планировочного подрайона 3.2.7. Жилой район «Вулканный» и части планировочного подрайона 3.3.3. Северный коммунально-промышленный узел – «Центральный» (в границах улиц Заварицкого, проспект Победы) Северного городского планировочного района в Петропавловск-Камчатском городском округе»
Дата оформления заключения о результатах публичных слушаний	21.10.2019
Реквизиты протокола публичных слушаний	№ 66 от 21.10.2019
Информация об организаторе публичных слушаний	Организационный комитет по проведению публичных слушаний, в составе, утвержденном постановлением администрации Петропавловск-Камчатского городского округа от 13.07.2018 № 1507 «О создании организационного комитета по организации и проведению публичных слушаний по проектам генеральных планов, проектам планировки территории, проектам межевания территории, проектам, предусматривающим внесение изменений в один из указанных утвержденных документов»
Сроки проведения публичных слушаний	27.09.2019 – 01.11.2019
Формы оповещения	На официальных сайтах Городской Думы Петропавловск-Камчатского городского округа и администрации Петропавловск-Камчатского городского округа, дополнительно на информационных стендах: ул. Советская, дом 22, ул. Ленинградская, дом 74/1 (Служба «одного окна»).
Место проведения публичных слушаний	город Петропавловск-Камчатский, улица Советская, дом 22, кабинет № 101 здания Управления архитектуры, градостроительства и земельных отношений администрации Петропавловск-Камчатского городского округа.
Экспозиция проведена (период работы) по адресу	С 04.10.2019 по 21.10.2019 по адресу: город Петропавловск-Камчатский, улица Советская, дом 22, в холле Управления архитектуры, градостроительства и земельных отношений администрации Петропавловск-Камчатского городского округа (этаж 3).
Публичные слушания состоялись (дата, время) по адресу	21.10.2019 в 16 ⁴⁵ часов по адресу: город Петропавловск-Камчатский, улица Советская, дом 22, кабинет № 101 здания Управления архитектуры, градостроительства и земельных отношений администрации Петропавловск-Камчатского городского округа.
Информационные материалы представлены	1. Чертеж проекта межевания территории части квартала № 8 планировочного подрайона 3.2.7. Жилой район «Вулканный» и части планировочного подрайона 3.3.3. Северный коммунально-промышленный узел – «Центральный» (в границах улиц Заварицкого, проспект Победы) Северного городского планировочного района в Петропавловск-Камчатском городском округе; 2. Проект межевания территории части квартала № 8 планировочного подрайона 3.2.7. Жилой район «Вулканный» и части планировочного подрайона 3.3.3. Северный коммунально-промышленный узел – «Центральный» (в границах улиц Заварицкого, проспект Победы) Северного городского планировочного района в Петропавловск-Камчатском городском округе
Количество участников публичных слушаний, которые приняли участие в публичных слушаниях	7

Предложения и замечания граждан, являющихся участниками публичных слушаний и постоянно проживающих на территории, в пределах которой проводятся публичные слушания по обсуждаемому проекту, поступившие:

1) в период работы экспозиции:	Не поступали
2) во время проведения публичных слушаний:	Не поступали

Предложения и замечания иных участников публичных слушаний по проекту, поступившие:

1) в период работы экспозиции:	Не поступали
2) во время проведения публичных слушаний:	Слободчикова Екатерина Евгеньевна Предложение: В проекте межевания территории красные линии по улице Чубарова предусмотреть в соответствии с Генеральным планом Петропавловск-Камчатского городского округа, утвержденного Решением Городской Думы Петропавловск-Камчатского городского округа от 23.12.2009 № 697 – р «О корректировке генерального плана Петропавловск-Камчатского городского округа и утверждения его в новой редакции»

№ п/п	Предложения и замечания участников публичных слушаний, постоянно проживающих на территории, в пределах которой проводятся публичные слушания по обсуждаемому проекту, содержащиеся в протоколе	Предложения и замечания иных участников публичных слушаний по обсуждаемому проекту, содержащиеся в протоколе	Аргументированные рекомендации организатора публичных слушаний
1		Слободчикова Екатерина Евгеньевна Предложение: В проекте межевания территории красные линии по улице Чубарова предусмотреть в соответствии с Генеральным планом Петропавловск-Камчатского городского округа, утвержденного Решением Городской Думы Петропавловск-Камчатского городского округа от 23.12.2009 № 697 – р «О корректировке генерального плана Петропавловск-Камчатского городского округа и утверждения его в новой редакции»	Предложение учтено разработчиком в данном проекте межевания территории

Выводы о результатах публичных слушаний:

Рекомендовать Главе Петропавловск-Камчатского городского округа принять решение об утверждении проекта межевания территории части квартала № 8 планировочного подрайона 3.2.7. Жилой район «Вулканный» и части планировочного подрайона 3.3.3. Северный коммунально-промышленный узел – «Центральный» (в границах улиц Заварицкого, проспект Победы) Северного городского планировочного района в Петропавловск-Камчатском городском округе с учетом протокола и заключения о результатах публичных слушаний.

Организатор публичных слушаний
Е.С. Позднякова

ЗАКЛЮЧЕНИЕ**о результатах публичных слушаний по проекту**

Наименование проекта	«Проект межевания территории части квартала № 10 планировочного подрайона 1.2.4. Многофункциональный жилой – промышленный район «Зеркальный» (в районе улиц Ленинградская, Пограничная) Центрального городского планировочного района в Петропавловск-Камчатском городском округе»
Дата оформления заключения о результатах публичных слушаний	21.10.2019
Реквизиты протокола публичных слушаний	№ 65 от 21.10.2019
Информация об организаторе публичных слушаний	Организационный комитет по проведению публичных слушаний, в составе, утвержденном постановлением администрации Петропавловск-Камчатского городского округа от 13.07.2018 № 1507 «О создании организационного комитета по организации и проведению публичных слушаний по проектам генеральных планов, проектам планировки территории, проектам межевания территории, проектам, предусматривающим внесение изменений в один из указанных утвержденных документов»
Сроки проведения публичных слушаний	27.09.2019 – 01.11.2019
Формы оповещения	На официальных сайтах Городской Думы Петропавловск-Камчатского городского округа и администрации Петропавловск-Камчатского городского округа, дополнительно на информационных стендах: ул. Советская, дом 22, ул. Ленинградская, дом 74/1 (Служба «одного окна»).
Место проведения публичных слушаний	город Петропавловск-Камчатский, улица Советская, дом 22, кабинет № 101 здания Управления архитектуры, градостроительства и земельных отношений администрации Петропавловск-Камчатского городского округа.
Экспозиция проведена (период работы) по адресу	С 04.10.2019 по 21.10.2019 по адресу: город Петропавловск-Камчатский, улица Советская, дом 22, в холле Управления архитектуры, градостроительства и земельных отношений администрации Петропавловск-Камчатского городского округа (этаж 3).
Публичные слушания состоялись (дата, время) по адресу	21.10.2019 в 16 ⁰⁰ часов по адресу: город Петропавловск-Камчатский, улица Советская, дом 22, кабинет № 101 здания Управления архитектуры, градостроительства и земельных отношений администрации Петропавловск-Камчатского городского округа.
Информационные материалы представлены	1. Чертеж проекта межевания территории части квартала № 10 планировочного подрайона 1.2.4. Многофункциональный жилой – промышленный район «Зеркальный» (в районе улиц Ленинградская, Пограничная) Центрального городского планировочного района в Петропавловск-Камчатском городском округе. 2. Проект межевания территории части квартала № 10 планировочного подрайона 1.2.4. Многофункциональный жилой – промышленный район «Зеркальный» (в районе улиц Ленинградская, Пограничная) Центрального городского планировочного района в Петропавловск-Камчатском городском округе.
Количество участников публичных слушаний, которые приняли участие в публичных слушаниях	3
Предложения и замечания граждан, являющихся участниками публичных слушаний и постоянно проживающих на территории, в пределах которой проводятся публичные слушания по обсуждаемому проекту, поступившие:	
1) в период работы экспозиции:	Не поступали
2) во время проведения публичных слушаний:	Не поступали
Предложения и замечания иных участников публичных слушаний по проекту, поступившие:	
1) в период работы экспозиции:	Не поступали
2) во время проведения публичных слушаний:	Рыбалов Владимир Игоревич Предложение: Исключить формирование земельного участка с условным номером :ЗУ2 в связи с тем, что данная территория является единственным доступом к земельному участку с кадастровым номером 41:01:0010121:177.

№ п/п	Предложения и замечания участников публичных слушаний, постоянно проживающих на территории, в пределах которой проводятся публичные слушания по обсуждаемому проекту, содержащиеся в протоколе	Предложения и замечания иных участников публичных слушаний по обсуждаемому проекту, содержащиеся в протоколе	Аргументированные рекомендации организатора публичных слушаний
1		Рыбалов Владимир Игоревич Предложение: Исключить формирование земельного участка с условным номером :ЗУ2 в связи с тем, что данная территория является единственным доступом к земельному участку с кадастровым номером 41:01:0010121:177.	Отклонить данное предложение. В соответствии с пунктом 4 статьи 23 Земельного кодекса Российской Федерации публичный сервитут может устанавливаться для прохода или проезда через земельный участок. В данном проекте межевания территории доступ к земельному участку с кадастровым номером 41:01:0010121:177 обеспечен установлением публичного сервитута в границах образуемого земельного участка с условным номером :ЗУ2.

Выводы о результатах публичных слушаний:

Рекомендовать Главе Петропавловск-Камчатского городского округа принять решение об утверждении проекта межевания территории части квартала № 10 планировочного подрайона 1.2.4. Многофункциональный жилой – промышленный район «Зеркальный» (в районе улиц Ленинградская, Пограничная) Центрального городского планировочного района в Петропавловск-Камчатском городском округе с учетом протокола и заключения о результатах публичных слушаний.

Организатор публичных слушаний
Е.С. Позднякова

ЗАКЛЮЧЕНИЕ**о результатах публичных слушаний по проекту**

Наименование проекта	«Проект межевания территории части квартала № 18 планировочного подрайона 3.2.2. Жилой район – «Мишенный» (в районе многоквартирных жилых домов: бульвар Рыбацкой Славы № 19, 17, 13, 11, 15, проспекта Рыбаков 28, 24, 32, 34, 36 и средней школы № 33) Северного городского планировочного района в Петропавловск-Камчатском городском округе»
Дата оформления заключения о результатах публичных слушаний	28.10.2019
Реквизиты протокола публичных слушаний	№ 68 от 28.10.2019
Информация об организаторе публичных слушаний	Организационный комитет по проведению публичных слушаний, в составе, утвержденном постановлением администрации Петропавловск-Камчатского городского округа от 13.07.2018 № 1507 «О создании организационного комитета по организации и проведению публичных слушаний по проектам генеральных планов, проектам планировки территории, проектам межевания территории, проектам, предусматривающим внесение изменений в один из указанных утвержденных документов»
Сроки проведения публичных слушаний	04.10.2019 – 08.11.2019
Формы оповещения	На официальных сайтах Городской Думы Петропавловск-Камчатского городского округа и администрации Петропавловск-Камчатского городского округа, дополнительно на информационных стендах: ул. Советская, дом 22, ул. Ленинградская, дом 74/1 (Служба «одного окна»).
Место проведения публичных слушаний	город Петропавловск-Камчатский, улица Советская, дом 22, кабинет № 101 здания Управления архитектуры, градостроительства и земельных отношений администрации Петропавловск-Камчатского городского округа.
Экспозиция проведена (период работы) по адресу	С 11.10.2019 по 28.10.2019 по адресу: город Петропавловск-Камчатский, улица Советская, дом 22, в холле Управления архитектуры, градостроительства и земельных отношений администрации Петропавловск-Камчатского городского округа (этаж 3).
Публичные слушания состоялись (дата, время) по адресу	28.10.2019 в 15 ¹⁵ часов по адресу: город Петропавловск-Камчатский, улица Советская, дом 22, кабинет № 101 здания Управления архитектуры, градостроительства и земельных отношений администрации Петропавловск-Камчатского городского округа.

Информационные материалы представлены	1. Чертеж проекта межевания территории части квартала № 18 планировочного подрайона 3.2.2. Жилой район – «Мишенный» (в районе многоквартирных жилых домов: бульвар Рыбацкой Славы № 19, 17, 13, 11, 15, проспекта Рыбаков 28, 24, 32, 34, 36 и средней школы № 33) Северного городского планировочного района в Петропавловск-Камчатском городском округе. 2. Проект межевания территории части квартала № 18 планировочного подрайона 3.2.2. Жилой район – «Мишенный» (в районе многоквартирных жилых домов: бульвар Рыбацкой Славы № 19, 17, 13, 11, 15, проспекта Рыбаков 28, 24, 32, 34, 36 и средней школы № 33) Северного городского планировочного района в Петропавловск-Камчатском городском округе.
Количество участников публичных слушаний, которые приняли участие в публичных слушаниях	1
Предложения и замечания граждан, являющихся участниками публичных слушаний и постоянно проживающих на территории, в пределах которой проводятся публичные слушания по обсуждаемому проекту, поступившие:	
1) в период работы экспозиции:	Не поступали
2) во время проведения публичных слушаний:	Не поступали
Предложения и замечания иных участников публичных слушаний по проекту, поступившие:	
1) в период работы экспозиции:	Не поступали
2) во время проведения публичных слушаний:	Не поступали

№ п/п	Предложения и замечания участников публичных слушаний, постоянно проживающих на территории, в пределах которой проводятся публичные слушания по обсуждаемому проекту, содержащиеся в протоколе	Предложения и замечания иных участников публичных слушаний по обсуждаемому проекту, содержащиеся в протоколе	Аргументированные рекомендации организатора публичных слушаний
1	Не поступали	Не поступали	

Выводы о результатах публичных слушаний:

Рекомендовать Главе Петропавловск-Камчатского городского округа принять решение об утверждении проекта межевания территории части квартала № 18 планировочного подрайона 3.2.2. Жилой район – «Мишенный» (в районе многоквартирных жилых домов: бульвар Рыбацкой Славы № 19, 17, 13, 11, 15, проспекта Рыбаков 28, 24, 32, 34, 36 и средней школы № 33) Северного городского планировочного района в Петропавловск-Камчатском городском округе с учетом протокола и заключения о результатах публичных слушаний.

Организатор публичных слушаний
Е.С. Позднякова

ЗАКЛЮЧЕНИЕ

о результатах публичных слушаний по проекту

Наименование проекта	«Проект планировки территории и проект межевания территории, предусматривающих размещение линейного объекта «Газопровод для газоснабжения к Многоотопливной автомобильной заправочной станции «Спецавтогаз – МАЗС Спецавтогаз» в г. Петропавловске-Камчатском»
Дата оформления заключения о результатах публичных слушаний	28.10.2019
Реквизиты протокола публичных слушаний	№ 67 от 28.10.2019
Информация об организаторе публичных слушаний	Организационный комитет по проведению публичных слушаний, в составе, утвержденном постановлением администрации Петропавловск-Камчатского городского округа от 13.07.2018 № 1507 «О создании организационного комитета по организации и проведению публичных слушаний по проектам генеральных планов, проектам планировки территории, проектам межевания территории, проектам, предусматривающим внесение изменений в один из указанных утвержденных документов»
Сроки проведения публичных слушаний	04.10.2019 – 08.11.2019
Формы оповещения	На официальных сайтах Городской Думы Петропавловск-Камчатского городского округа и администрации Петропавловск-Камчатского городского округа, дополнительно на информационных стендах: ул. Советская, дом 22, ул. Ленинградская, дом 74/1 (Служба «одного окна»).
Место проведения публичных слушаний	город Петропавловск-Камчатский, улица Советская, дом 22, кабинет № 101 здания Управления архитектуры, градостроительства и земельных отношений администрации Петропавловск-Камчатского городского округа.
Экспозиция проведена (период работы) по адресу	С 11.10.2019 по 28.10.2019 по адресу: город Петропавловск-Камчатский, улица Советская, дом 22, в холле Управления архитектуры, градостроительства и земельных отношений администрации Петропавловск-Камчатского городского округа (этаж 3).
Публичные слушания состоялись (дата, время) по адресу	28.10.2019 в 12 ³⁰ часов по адресу: город Петропавловск-Камчатский, улица Советская, дом 22, кабинет № 101 здания Управления архитектуры, градостроительства и земельных отношений администрации Петропавловск-Камчатского городского округа.
Информационные материалы представлены	1. Чертеж проекта планировки территории, предусматривающего размещение линейного объекта «Газопровод для газоснабжения к Многоотопливной автомобильной заправочной станции «Спецавтогаз – МАЗС Спецавтогаз» в г. Петропавловске-Камчатском». 2. Проект планировки территории, предусматривающего размещение линейного объекта «Газопровод для газоснабжения к Многоотопливной автомобильной заправочной станции «Спецавтогаз – МАЗС Спецавтогаз» в г. Петропавловске-Камчатском». 3. Чертеж проекта межевания территории, предусматривающего размещение линейного объекта «Газопровод для газоснабжения к Многоотопливной автомобильной заправочной станции «Спецавтогаз – МАЗС Спецавтогаз» в г. Петропавловске-Камчатском». 4. Проект межевания территории, предусматривающего размещение линейного объекта «Газопровод для газоснабжения к Многоотопливной автомобильной заправочной станции «Спецавтогаз – МАЗС Спецавтогаз» в г. Петропавловске-Камчатском».
Количество участников публичных слушаний, которые приняли участие в публичных слушаниях	8
Предложения и замечания граждан, являющихся участниками публичных слушаний и постоянно проживающих на территории, в пределах которой проводятся публичные слушания по обсуждаемому проекту, поступившие:	
1) в период работы экспозиции:	Не поступали
2) во время проведения публичных слушаний:	Не поступали
Предложения и замечания иных участников публичных слушаний по проекту, поступившие:	
1) в период работы экспозиции:	Не поступали
2) во время проведения публичных слушаний:	Не поступали

№ п/п	Предложения и замечания участников публичных слушаний, постоянно проживающих на территории, в пределах которой проводятся публичные слушания по обсуждаемому проекту, содержащиеся в протоколе	Предложения и замечания иных участников публичных слушаний по обсуждаемому проекту, содержащиеся в протоколе	Аргументированные рекомендации организатора публичных слушаний
1	Не поступали	Не поступали	

Выводы о результатах публичных слушаний:

Рекомендовать Главе Петропавловск-Камчатского городского округа принять решение об утверждении проекта планировки территории и проекта межевания территории, предусматривающего размещение линейного объекта «Газопровод для газоснабжения к Многоотопливной автомобильной заправочной станции «Спецавтогаз – МАЗС Спецавтогаз» в г. Петропавловске-Камчатском учетом протокола и заключения о результатах публичных слушаний.

Организатор публичных слушаний
Е.С. Позднякова

Газета «Град Петра и Павла»

Газета зарегистрирована Управлением Федеральной службы по надзору в сфере связи, информационных технологий и массовых коммуникаций по Камчатскому краю (свидетельство о регистрации ПИ № ТУ41-00301 от 18 июля 2017 г.)

Территория распространения:
 Петропавловск-Камчатский городской округ

Газета распространяется бесплатно

Учредитель (соучредители):

администрация Петропавловск-Камчатского городского округа
 и Городская Дума Петропавловск-Камчатского городского округа

Издатель:

Управление делами администрации
 Петропавловск-Камчатского городского округа
 (683000, г. Петропавловск-Камчатский, ул. Ленинская, д. 14)

Адрес редакции:

683000, г. Петропавловск-Камчатский, ул. Ленинская, 14,
 тел. 8 (4152) 303-100, доб. 1180, 1181, 1182. E-mail: grad@pkgo.ru

Главный редактор: БУШЕЛЕВ В.Г.

Газета «Град Петра и Павла»
 выходит 4-6 раз в месяц.
 Тираж 1000 экземпляров. Объем 11 п.л.
 Газета отпечатана в типографии им. П. Ключкова

Адрес:

г. Петропавловск-Камчатский, ул. Вулканная, 61А, тел. 25-89-83
 Номер подписан в печать в 15.00 час. 1.11.19
 По графику: в 15.00 час. 1.11.19