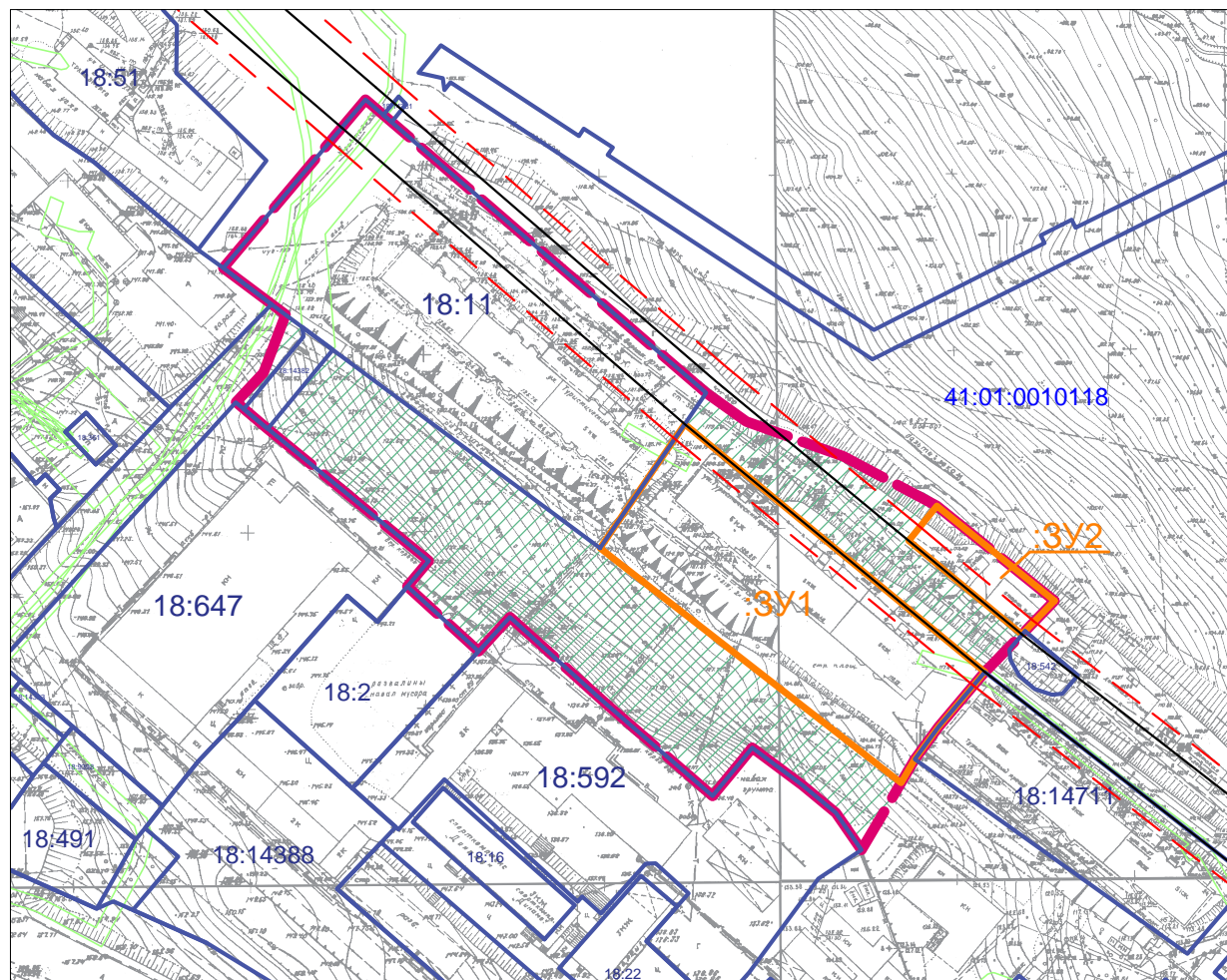









Чертеж проекта межевания территории части квартала № 20 планировочного подрайона 3.2.2. Жилой район – «Мишенный» и части квартала 22 планировочного подрайона Жилой район – Мишенный» (в границах улиц Туристический проезд, Зеркальная, Чехова) Северного городского планировочного района в Петропавловск-Камчатском городском округе (Основной чертеж)



Условные обозначения:

-  :ЗУ1 Границы образуемых земельных участков
-  18:647 Границы земельных участков зарегистрированных в ЕГРН
- 41:01:0010118 Кадастровый номер квартала
-  Граница территории разработки проекта межевания территории
-  Красные линии
-  Отступы от красных линий
-  Границы зон с особыми условиями использования территории
-  Границы земель общего пользования

						ПМТ-25/23			
						Проект межевания территории части квартала № 20 планировочного подрайона 3.2.2. Жилой район – «Мишенный» и части квартала № 22 планировочного подрайона 3.2.2. Жилой район – Мишенный» (в границах улиц Туристический проезд, Зеркальная, Чехова) Северного городского планировочного района в Петропавловск-Камчатском городском округе			
Изм.	Кол.уч.	Лист	№ док.	Подпись	Дата	Основной чертеж проекта межевания территории	Стадия	Лист	Листов
							ПМ	10	10
						ИП Г.Г. Белоусов			