



П О С Т А Н О В Л Е Н И Е

20 ___ г.

№ _____

Об утверждении проекта внесения изменений в проект планировки территории и проект межевания территории для размещения линейного объекта: «Реконструкция напорного коллектора Д-700», утвержденный постановлением администрации Петропавловск-Камчатского городского округа от 04.03.2020 № 368

В соответствии со статьей 46 Градостроительного кодекса Российской Федерации, в соответствии с подпунктом 2 пункта 3 постановления Правительства Камчатского края от 20.07.2022 № 381-П «Об установлении в 2022 году случаев утверждения в Камчатском крае проектов генеральных планов поселений, проектов генеральных планов городских округов, проектов правил землепользования и застройки муниципальных образований в Камчатском крае, проектов планировки территории, проектов межевания территории, проектов, предусматривающих внесение изменений в один из указанных утвержденных документов без проведения общественных обсуждений или публичных слушаний»

ПОСТАНОВЛЯЮ:

1. Утвердить проект внесения изменений в проект планировки территории и проект межевания территории для размещения линейного объекта: «Реконструкция напорного коллектора Д-700», утвержденный постановлением администрации Петропавловск-Камчатского городского округа от 04.03.2020 № 368, согласно приложению.

2. Управлению делами администрации Петропавловск-Камчатского городского округа в течение семи дней со дня принятия настоящего постановления опубликовать его в газете «Град Петра и Павла» и разместить на официальном сайте администрации Петропавловск-Камчатского городского округа в информационно-телекоммуникационной сети «Интернет».

3. Настоящее постановление вступает в силу после дня его официального опубликования.

4. Контроль за исполнением настоящего постановления возложить на руководителя Управления архитектуры и градостроительства администрации Петропавловск-Камчатского городского округа.

Глава
Петропавловск-Камчатского
городского округа

К.В. Брызгин

Исполнитель: Управление архитектуры и градостроительства администрации Петропавловск-Камчатского городского округа, Е.Ю. Мельник, тел. 303-100 (доб. 3269)

Приложение
к постановлению администрации
Петропавловск-Камчатского
городского округа

от _____ № _____

ПРОЕКТ ВНЕСЕНИЯ ИЗМЕНЕНИЙ

в проект планировки территории и проект межевания территории
для размещения линейного объекта: «Реконструкция напорного коллектора
Д-700», утвержденный постановлением администрации Петропавловск-
Камчатского городского округа от 04.03.2020 № 368

ООО ПСК «ФИНЕСКО»

ЗАКАЗЧИК: ООО ТАПМ «Саратовархпроект»

ДОГОВОР № 0108/22

**ПРОЕКТ ВНЕСЕНИЯ ИЗМЕНЕНИЙ В ПРОЕКТ
ПЛАНИРОВКИ ТЕРРИТОРИИ И ПРОЕКТ МЕЖЕВАНИЯ
ТЕРРИТОРИИ ДЛЯ РАЗМЕЩЕНИЯ ЛИНЕЙНОГО
ОБЪЕКТА: «РЕКОНСТРУКЦИЯ НАПОРНОГО
КОЛЛЕКТОРА Д-700»**

ТОМ I

Проект планировки территории

Основная часть

Саратов-2022

ООО ПСК «ФИНЕСКО»

ЗАКАЗЧИК: ООО ТАПМ «Саратовархпроект»

ДОГОВОР № 0108/22

**ПРОЕКТ ВНЕСЕНИЯ ИЗМЕНЕНИЙ В ПРОЕКТ
ПЛАНИРОВКИ ТЕРРИТОРИИ И ПРОЕКТ МЕЖЕВАНИЯ
ТЕРРИТОРИИ ДЛЯ РАЗМЕЩЕНИЯ ЛИНЕЙНОГО
ОБЪЕКТА: «РЕКОНСТРУКЦИЯ НАПОРНОГО
КОЛЛЕКТОРА Д-700»**

ТОМ I

Проект планировки территории

Основная часть.

ИСПОЛНИТЕЛЬНЫЙ ДИРЕКТОР

ГИП

М.И.РЫБАК

С.Я.ЗАМСКИЙ

Введение

Внесение изменений в проект планировки территории для размещения линейного объекта: «Реконструкция напорного коллектора д-700» осуществляется в целях приведения в соответствие с требованиями постановления Правительства РФ от 12.05.2017 года № 564 «Об утверждении Положения о составе и содержании документации по планировке территории, предусматривающей размещение одного или нескольких линейных объектов» на основании договора № 0108/22. Подрядчиком по данному виду работ является ООО ПСК «ФИНЕСКО».

В связи с изменением наименования объекта на «Реконструкция напорного коллектора Д-700» наименование проекта планировки территории меняется на соответствующие название объекта согласно контракта № 0538300000221000045 от 26.11.2021 года между КГУП «Камчатский водоканал» и ООО ТАПМ «Саратовархпроект».

Проект разработан в соответствии с пунктом 4 части 1.1 статьи 45 Градостроительного кодекса Российской Федерации.

Проектируемый напорный канализационный коллектор Д-700 в соответствии с Постановлением администрации Петропавловск-Камчатского городского округа № 1209 от 09.06.2021 года «Об утверждении актуализированной схемы водоснабжения Петропавловск-Камчатского городского округа до 2029 года на 2021 год и схемы водоотведения Петропавловск-Камчатского городского округа до 2030 года на 2021 год» является объектом местного значения Петропавловск-Камчатского городского округа.

Подготовка внесения изменений в проект планировки территории осуществляется в соответствии с материалами и результатами инженерных изысканий в предусмотренных законодательством случаях. Виды инженерных изысканий, необходимые для подготовки документации по планировке территории, порядок их выполнения, а также случаи, при которых требуется их выполнение, устанавливаются Правительством Российской Федерации. В соответствии с пунктом 2 правил выполнения инженерных изысканий, необходимых для подготовки документации по планировке территории, утвержденных постановлением Правительства Российской Федерации от 31.03.2017 № 402 «Об утверждении Правил выполнения инженерных изысканий, необходимых для подготовки документации по планировке территории, перечня видов инженерных изысканий, необходимых для подготовки документации по планировке территории, и о внесении изменений в постановление Правительства Российской Федерации от 19 января 2006 г. № 20», выполнение инженерных изысканий, необходимых для подготовки документации по планировке территории, осуществляется в том числе в случае недостаточности материалов инженерных изысканий, размещенных в информационных системах обеспечения градостроительной деятельности, федеральной государственной

информационной системе территориального 7 планирования, государственном фонде материалов и данных инженерных изысканий.

Принимая во внимание пункт 4 правил выполнения инженерных изысканий, необходимых для подготовки документации по планировке территории, утвержденных данным постановлением можно сделать вывод о достаточности используемых материалов инженерных изысканий и выполнение каких-либо дополнительных инженерных изысканий по планировке территории не требуется.

СОДЕРЖАНИЕ

Раздел 1. Проект планировки территории. Графическая часть

- 1. Чертеж границ зон планируемого размещения линейного объекта
Масштаб 1:1000**
- 2. Чертеж красных линий Масштаб 1:1000**

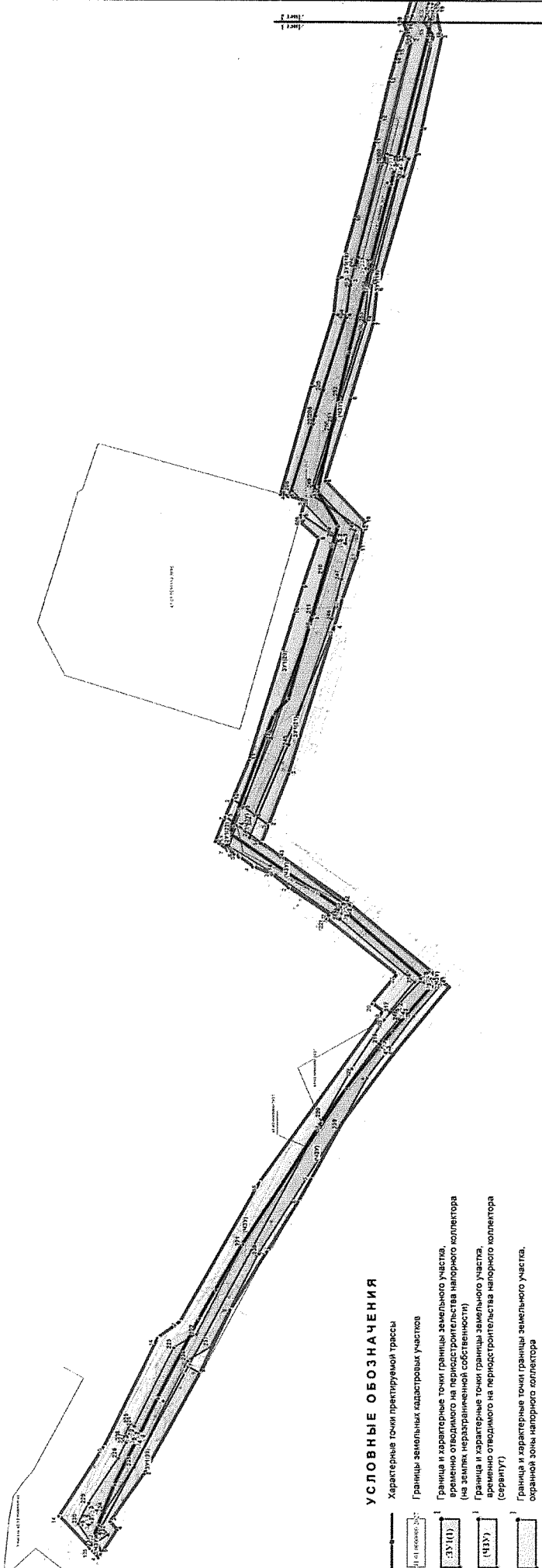
Раздел 2. Положение о размещении линейных объектов.

Введение

- 1. Нормативная документация.**
- 2. Наименование, основные характеристики и назначение планируемых для размещения линейных объектов.**
- 3. Перечень координат характерных точек границы территории, в отношении которой осуществляется внесение изменений в проект планировки территории.**
- 4. Предельные параметры разрешенного строительства, реконструкции объектов капитального строительства, входящих в состав линейных объектов в границах зон их планируемого размещения.**
- 5. Принципиальные мероприятия, необходимые для освоения территории.**

Раздел 1. Проект планировки территории. Графическая часть

ПРОЕКТ ВНЕСЕНИЯ ИЗМЕНЕНИЙ В ПРОЕКТ ПЛАНИРОВКИ И ПРОЕКТ
МЕЖЕВАНИЯ ТЕРРИТОРИИ ДЛЯ РАЗМЕЩЕНИЯ ЛИНЕЙНОГО
ОБЪЕКТА: "РЕКОНСТРУКЦИЯ НАПОРНОГО КОЛЛЕКТОРА Д-700"
ЧЕРТЕЖ ПЛАНИРОВКИ И МЕЖЕВАНИЯ ТЕРРИТОРИИ

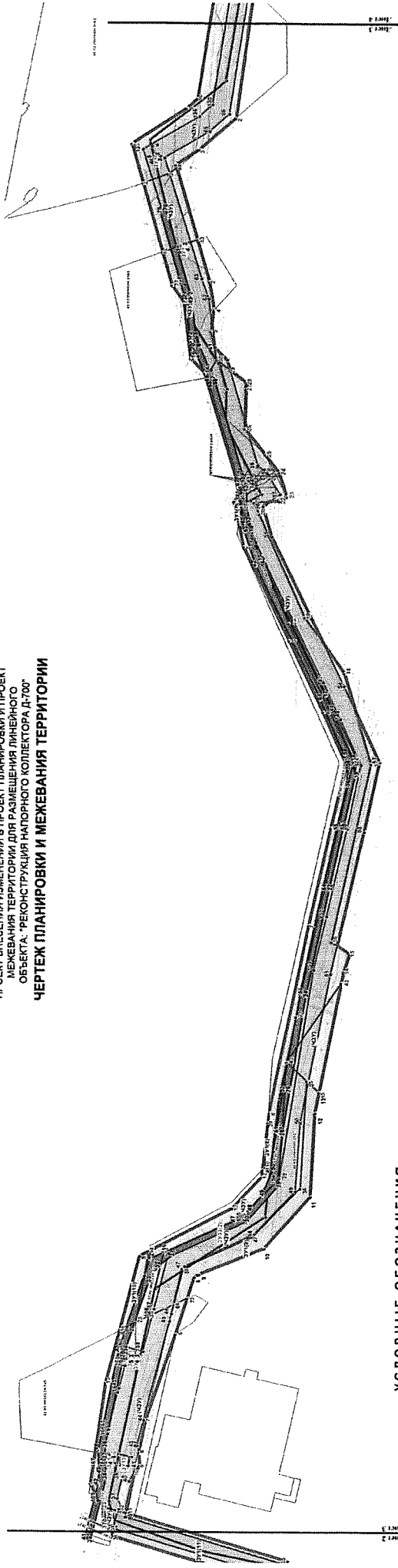


УСЛОВНЫЕ ОБОЗНАЧЕНИЯ

- Характерные точки проектируемой трассы
- Границы земельных кадастровых участков
- 1 Граница и характерные точки границы земельного участка, временно отводимого на период строительства напорного коллектора (на землях неразграниченной собственности)
- 1 Граница и характерные точки границы земельного участка, временно отводимого на период строительства напорного коллектора (сервитут)
- 1 Граница и характерные точки границы земельного участка, охранной зоны напорного коллектора
- 1 Граница и характерные точки границы земельного участка, отводимого в постоянное пользование напорного коллектора
- Граница территории, для которой разрабатывается ППМТ

ДОГОВОР № 3108.22		ООО "А.В.М. - Сازهماهندگ"	
Проект: Реконструкция напорного коллектора (линейного объекта) для размещения на территории участка, расположенного по адресу: Московская область, Истринский район, с/пос. "Сосновое", д. 100/1			
№	Имя	Фамилия	Подпись
1	Иванов	Иван	Иванов
2	Петров	Петр	Петров
3	Сидоров	Сидор	Сидоров
4	Куликов	Кулик	Куликов
5	Лебедев	Лебед	Лебедев
6	Зинченко	Зинч	Зинченко
7	Смирнов	Смир	Смирнов
8	Попов	Поп	Попов
9	Морозов	Мороз	Морозов
10	Иванов	Иван	Иванов
11	Петров	Петр	Петров
12	Сидоров	Сидор	Сидоров
13	Куликов	Кулик	Куликов
14	Лебедев	Лебед	Лебедев
15	Зинченко	Зинч	Зинченко
16	Смирнов	Смир	Смирнов
17	Попов	Поп	Попов
18	Морозов	Мороз	Морозов
19	Иванов	Иван	Иванов
20	Петров	Петр	Петров
21	Сидоров	Сидор	Сидоров
22	Куликов	Кулик	Куликов
23	Лебедев	Лебед	Лебедев
24	Зинченко	Зинч	Зинченко
25	Смирнов	Смир	Смирнов
26	Попов	Поп	Попов
27	Морозов	Мороз	Морозов
28	Иванов	Иван	Иванов
29	Петров	Петр	Петров
30	Сидоров	Сидор	Сидоров
31	Куликов	Кулик	Куликов
32	Лебедев	Лебед	Лебедев
33	Зинченко	Зинч	Зинченко
34	Смирнов	Смир	Смирнов
35	Попов	Поп	Попов
36	Морозов	Мороз	Морозов
37	Иванов	Иван	Иванов
38	Петров	Петр	Петров
39	Сидоров	Сидор	Сидоров
40	Куликов	Кулик	Куликов
41	Лебедев	Лебед	Лебедев
42	Зинченко	Зинч	Зинченко
43	Смирнов	Смир	Смирнов
44	Попов	Поп	Попов
45	Морозов	Мороз	Морозов
46	Иванов	Иван	Иванов
47	Петров	Петр	Петров
48	Сидоров	Сидор	Сидоров
49	Куликов	Кулик	Куликов
50	Лебедев	Лебед	Лебедев
51	Зинченко	Зинч	Зинченко
52	Смирнов	Смир	Смирнов
53	Попов	Поп	Попов
54	Морозов	Мороз	Морозов
55	Иванов	Иван	Иванов
56	Петров	Петр	Петров
57	Сидоров	Сидор	Сидоров
58	Куликов	Кулик	Куликов
59	Лебедев	Лебед	Лебедев
60	Зинченко	Зинч	Зинченко
61	Смирнов	Смир	Смирнов
62	Попов	Поп	Попов
63	Морозов	Мороз	Морозов
64	Иванов	Иван	Иванов
65	Петров	Петр	Петров
66	Сидоров	Сидор	Сидоров
67	Куликов	Кулик	Куликов
68	Лебедев	Лебед	Лебедев
69	Зинченко	Зинч	Зинченко
70	Смирнов	Смир	Смирнов
71	Попов	Поп	Попов
72	Морозов	Мороз	Морозов
73	Иванов	Иван	Иванов
74	Петров	Петр	Петров
75	Сидоров	Сидор	Сидоров
76	Куликов	Кулик	Куликов
77	Лебедев	Лебед	Лебедев
78	Зинченко	Зинч	Зинченко
79	Смирнов	Смир	Смирнов
80	Попов	Поп	Попов
81	Морозов	Мороз	Морозов
82	Иванов	Иван	Иванов
83	Петров	Петр	Петров
84	Сидоров	Сидор	Сидоров
85	Куликов	Кулик	Куликов
86	Лебедев	Лебед	Лебедев
87	Зинченко	Зинч	Зинченко
88	Смирнов	Смир	Смирнов
89	Попов	Поп	Попов
90	Морозов	Мороз	Морозов
91	Иванов	Иван	Иванов
92	Петров	Петр	Петров
93	Сидоров	Сидор	Сидоров
94	Куликов	Кулик	Куликов
95	Лебедев	Лебед	Лебедев
96	Зинченко	Зинч	Зинченко
97	Смирнов	Смир	Смирнов
98	Попов	Поп	Попов
99	Морозов	Мороз	Морозов
100	Иванов	Иван	Иванов

ПРОЕКТ ВНЕСЕНИЯ ИЗМЕНЕНИЙ В ПРОЕКТ ПЛАНИРОВКИ И ПРОЕКТ
МЕЖЕВАНИЯ ТЕРРИТОРИИ ДЛЯ РАЗМЕЩЕНИЯ ЛИНЕЙНОГО
ОБЪЕКТА "РЕКОНСТРУКЦИЯ НАПОРНОГО КОЛЛЕКТОРА Д.708"
ЧЕРТЕЖ ПЛАНИРОВКИ И МЕЖЕВАНИЯ ТЕРРИТОРИИ

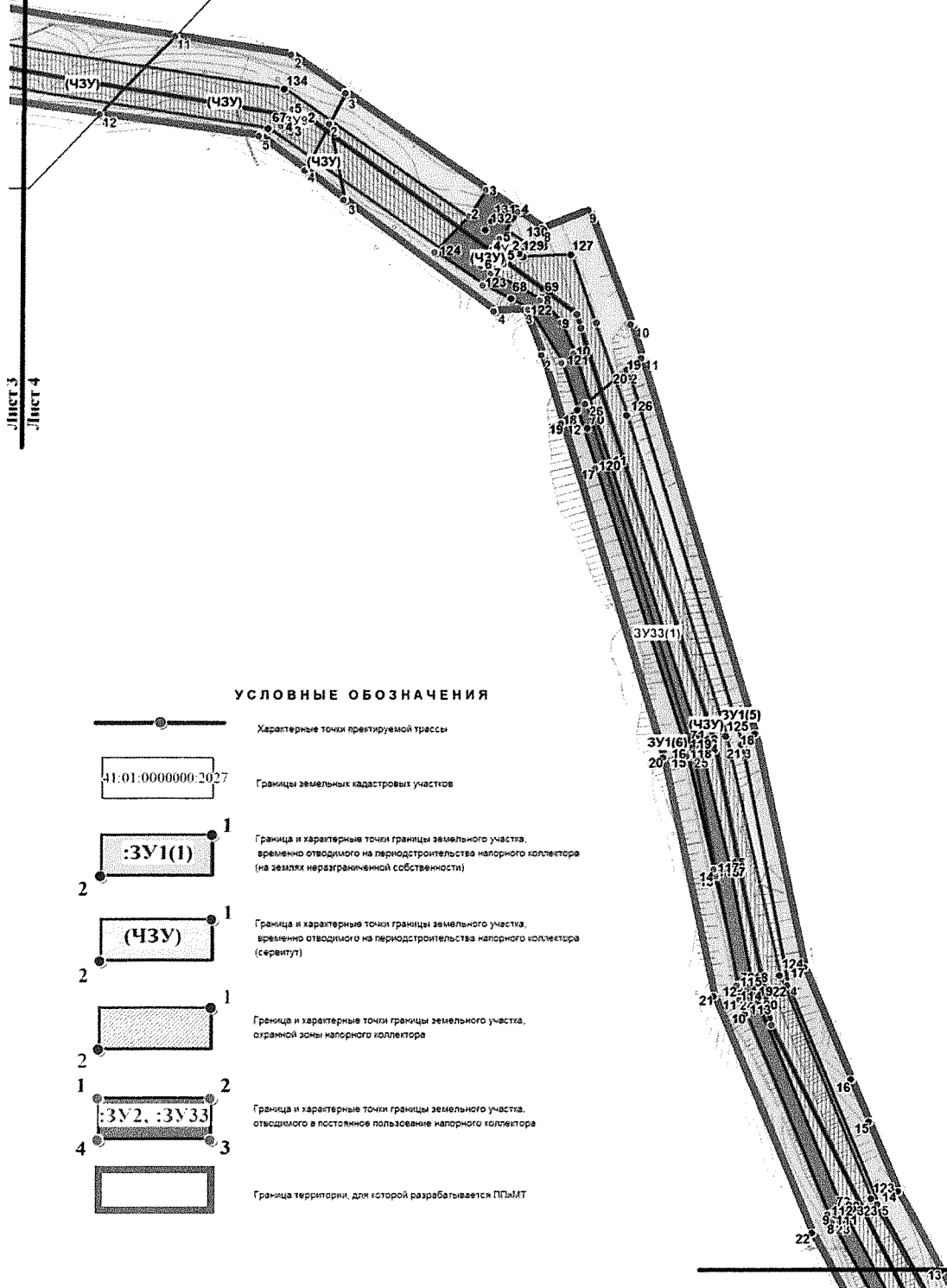


УСЛОВНЫЕ ОБОЗНАЧЕНИЯ




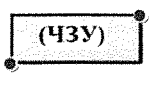



- Характерные точки проектируемой трассы
- Границы земельных кадастровых участков
- 1 Граница и характерные точки границы земельного участка, временно отведенного на период строительства напорного коллектора (на землях неразграниченной собственности)
- 1 Граница и характерные точки границы земельного участка, временно отведенного на период строительства напорного коллектора (сравнута)
- 1 Граница и характерные точки границы земельного участка, охранный зоны напорного коллектора
- 2 Граница и характерные точки границы земельного участка, отведенного в постоянное пользование напорного коллектора
- 3 Граница территории, для которой разрабатывается ППМТ

ДОЛЖНОСТЬ И ФИО		ООО ТАТМ - САНТЕХПРОЕКТА	
Исполнитель	С.А. Сидорова	Инженер-проектировщик	С.А. Сидорова
Проверенный	В.А. Сидоров	Инженер-проектировщик	В.А. Сидоров
Согласованный	И.А. Сидоров	Инженер-проектировщик	И.А. Сидоров
Утвержденный	И.А. Сидоров	Инженер-проектировщик	И.А. Сидоров
Дата	2024.08.28	Лист	3
Кол-во листов	7	Лист	7
Организация		ООО ТСК «ЕРИССКО»	
Чертёж разработан и исполнен в объеме заказа № 10000		ОСТАТКИ ПОЯСНИ	

Лист 3
Лист 4



УСЛОВНЫЕ ОБОЗНАЧЕНИЯ

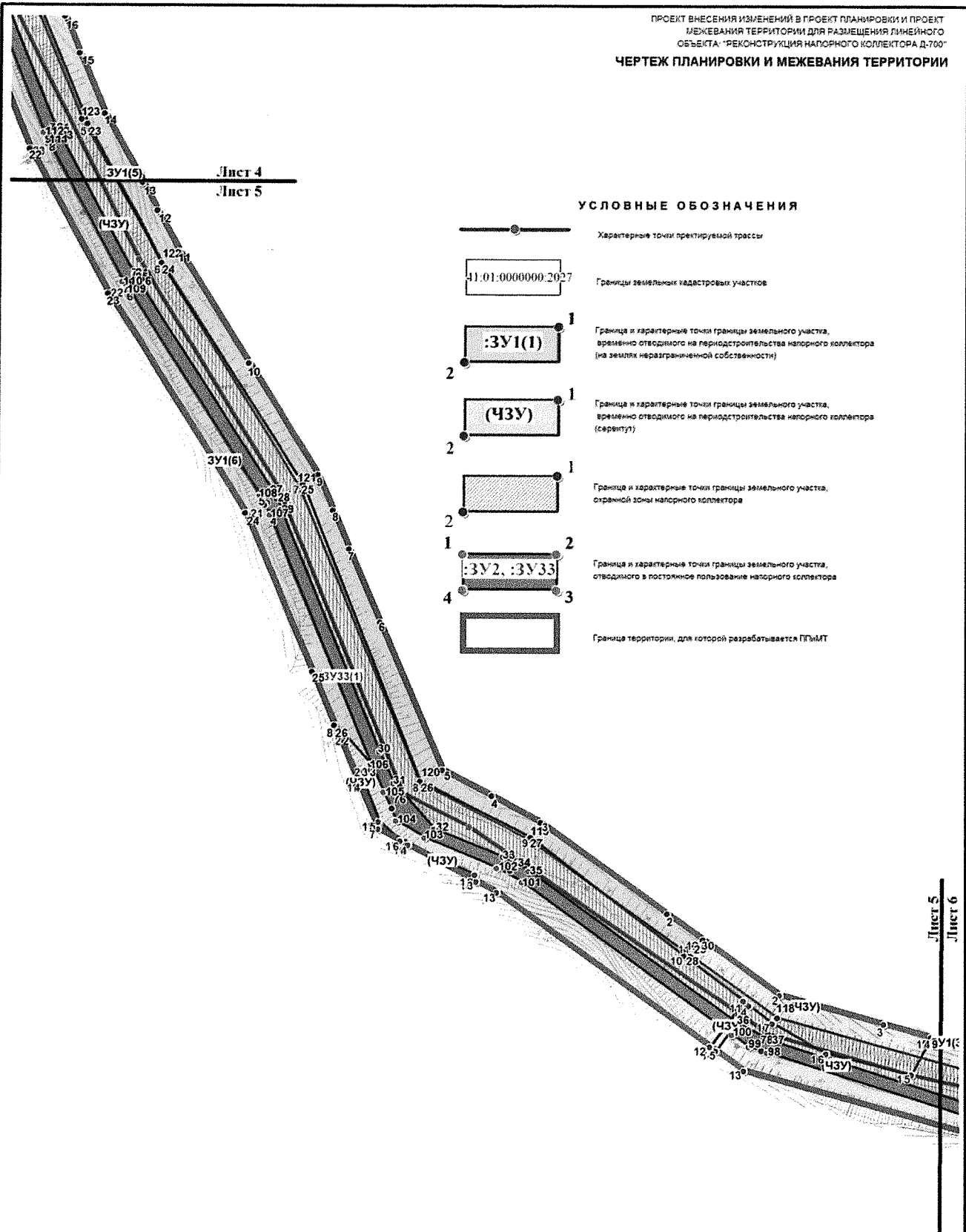
-  Характерные точки проектируемой трассы
-  Границы земельных кадастровых участков
-  Граница и характерные точки границы земельного участка, временно отводимого на период строительства напорного коллектора (на землях неразграниченной собственности)
-  Граница и характерные точки границы земельного участка, временно отводимого на период строительства напорного коллектора (сервитут)
-  Граница и характерные точки границы земельного участка, огуленной зоны напорного коллектора
-  Граница и характерные точки границы земельного участка, отводимого в постоянное пользование напорного коллектора
-  Граница территории, для которой разрабатывается ППИМТ

Лист 4
Лист 5

Изд. N 1/146.	Ақші. еліс. N
Ішкі. еліс. N	

ДОГОВОР № 0108/22						ООО ТАПМ «Саратовархпроект»			
Проект внесения изменений в проект планировки и проект межевания территории для размещения линейного объекта: "реконструкция напорного коллектора д-700"									
Изм.	Копуч	Лист	Н. док.	Подпись	Дата				
Исп. Директор	Рыбак М.И.					Основные положения	Стадия	Лист	Листов
ГИП	Замский С.Я.						ППИМТ	4	7
Чертеж планировки и межевания территории						ООО ПСК «ФИНЕСКО»			
Масштаб 1:1000									

ПРОЕКТ ВНЕСЕНИЯ ИЗМЕНЕНИЙ В ПРОЕКТ ПЛАНИРОВКИ И ПРОЕКТ
МЕЖЕВАНИЯ ТЕРРИТОРИИ ДЛЯ РАЗМЕЩЕНИЯ ЛИНЕЙНОГО
ОБЪЕКТА "РЕКОНСТРУКЦИЯ НАПОРНОГО КОЛЛЕКТОРА Д-700"
ЧЕРТЕЖ ПЛАНИРОВКИ И МЕЖЕВАНИЯ ТЕРРИТОРИИ

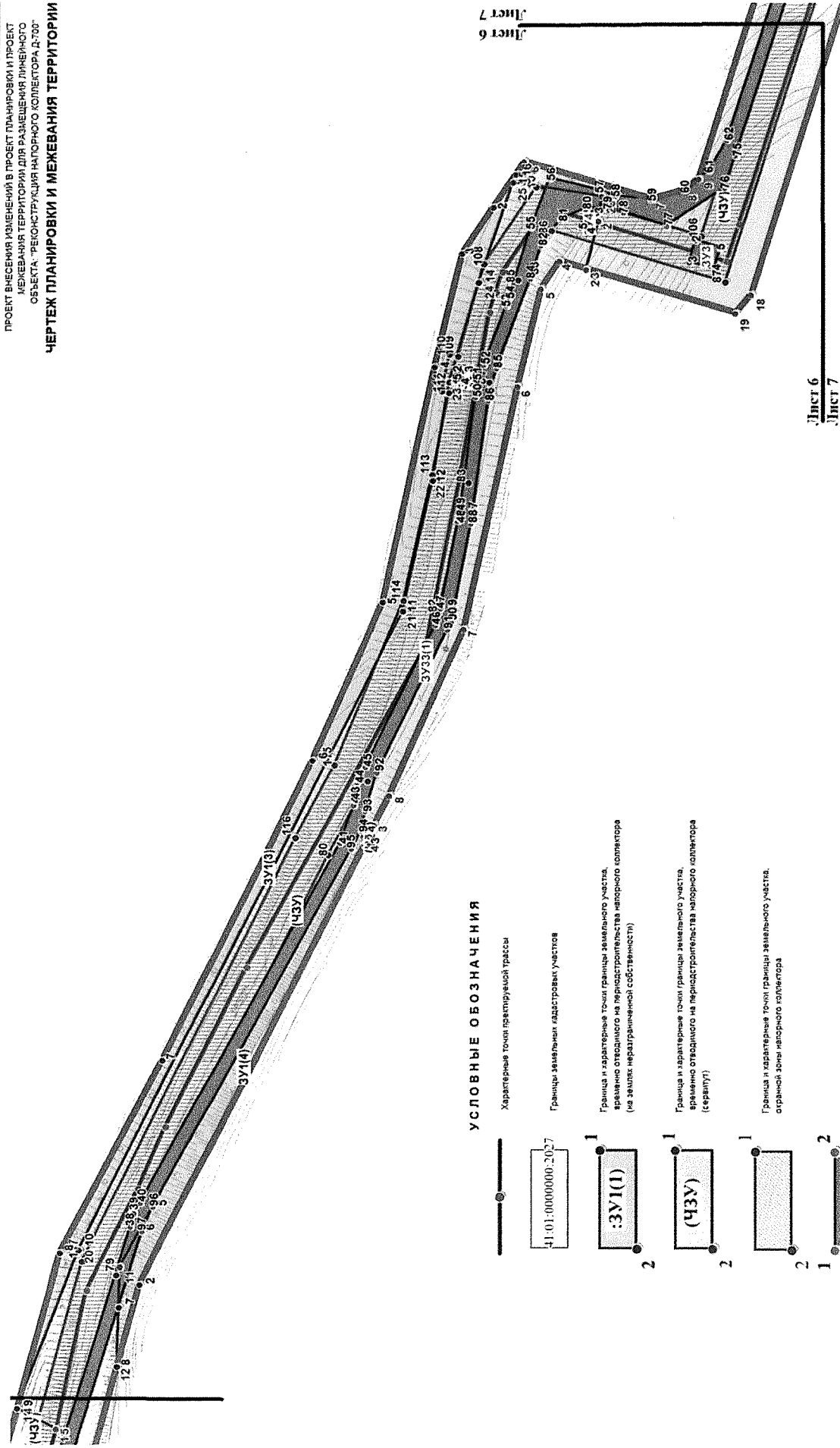


УСЛОВНЫЕ ОБОЗНАЧЕНИЯ

- Характерные точки трассы коллектора
- Границы земельных кадастровых участков
- Граница и характерные точки границы земельного участка, временно отводимого на период строительства напорного коллектора (на землях неразграниченной собственности)
- Граница и характерные точки границы земельного участка, временно отводимого на период строительства напорного коллектора (сервитут)
- Граница и характерные точки границы земельного участка, отведенной зоны напорного коллектора
- Граница и характерные точки границы земельного участка, отводимого в постоянное пользование напорного коллектора
- Граница территории, для которой разрабатывается ППМИТ

Имя, Ф.И.О.	Имя, Ф.И.О.	Имя, Ф.И.О.
А.И.И.	А.И.И.	А.И.И.

ДОГОВОР № 0108/22						ООО ТАПМ «Саратовхпроект»			
Проект внесения изменений в проект планировки и проект межевания территории для размещения линейного объекта: "реконструкция напорного коллектора д-700"									
Изм.	Коп.уч.	Лист	№ док.	Подпись	Дата	Основные положения	Стадия	Лист	Листов
Исп.Директор	Рыбак М.И.						ППИМТ	5	7
ГИП	Замский С.Я.					Чертеж планировки и межевания территории Масштаб 1:1000	ООО ПСК «ФИНЕСКО»		



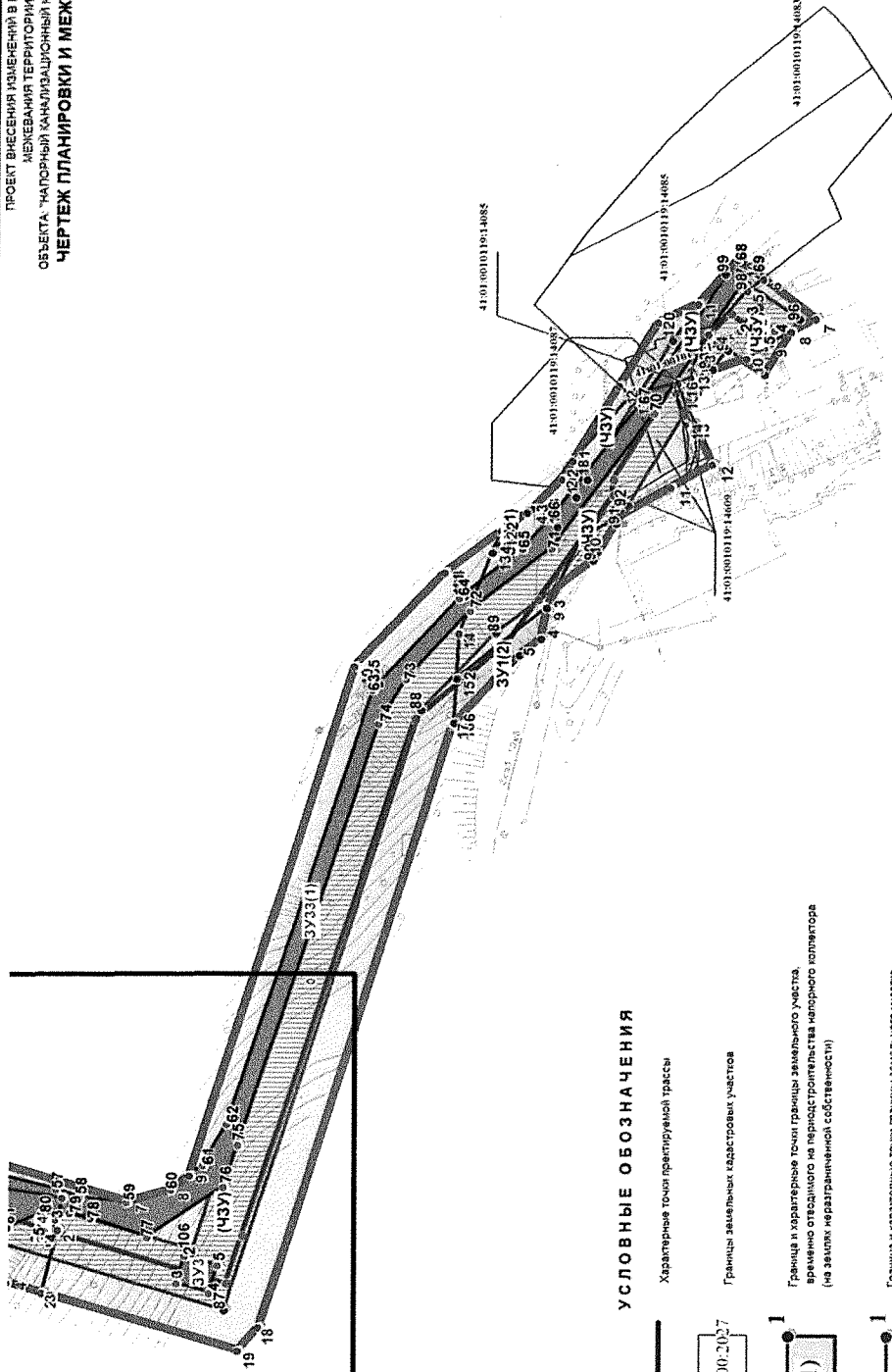
УСЛОВНЫЕ ОБОЗНАЧЕНИЯ

- Характерные точки планировочной трассы
- Границы земельных кадастровых участков
- Граница и характерные точки границы земельного участка, временно отводимого на период строительства напорного коллектора (на землях неразрабатываемой собственности)
- Граница и характерные точки границы земельного участка, временно отводимого на период строительства напорного коллектора (сезонный)
- Граница и характерные точки границы земельного участка, ограниченной зоной напорного коллектора
- Граница и характерные точки границы земельного участка, отводимого в постоянное пользование напорного коллектора
- Граница территории, для которой разрабатывается ПЛИМТ

Лист 6
Лист 7

ДОГОВОР № 0108/22		ООО ТАПМ «Саратовархпроект»	
Проект внесения изменений в проект планировки и проект межевания территории для размещения линейного объекта: "реконструкция напорного коллектора Д-700"			
Имя	Коп. Уч.	Лист	№ док.
Исх. Директор	Рыбал М.И.		
ГИП	Замский С.Я.		
Основные положения		Страница	Листов
Чертеж планировки и межевания территории Масштаб 1:1000		ПЛИМТ	6
			7
		ООО ПСК «ФИНЕСКО»	

Agal' eia N	
Ita, e' a'oa	
Eia N itae	

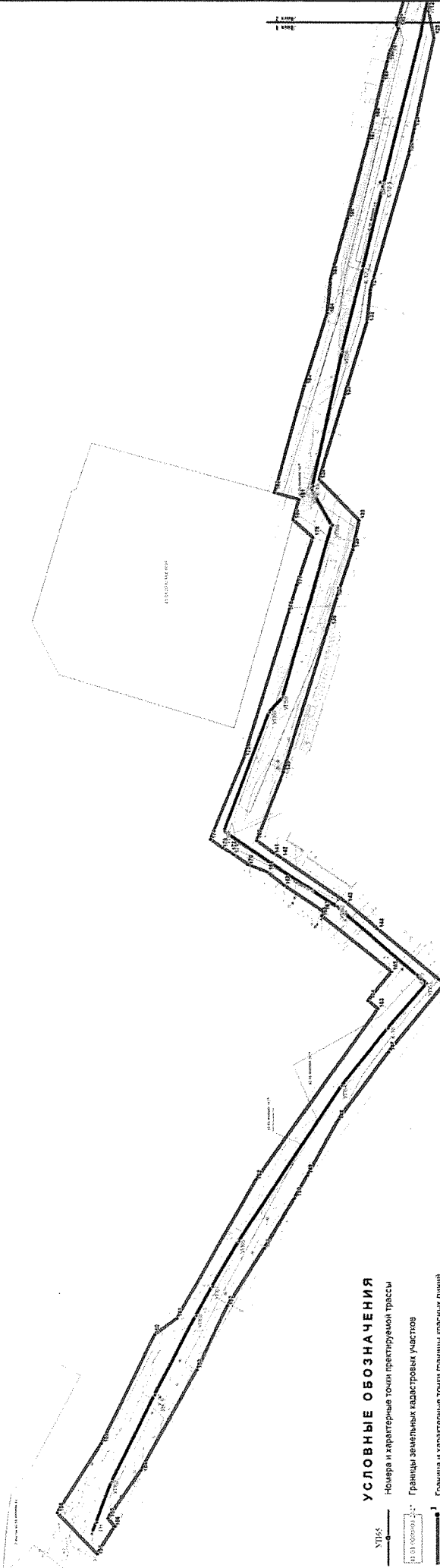


УСЛОВНЫЕ ОБОЗНАЧЕНИЯ

- Характерные точки разрабатываемой трассы
- 41:01:0000000:2027
Границы земельных кадастровых участков
- 1
2
3У1(1)
Граница и характерные точки границы земельного участка, временно отведенного на период строительства напорного коллектора (не заплата неразрабатываемой собственности)
- 1
2
4(ЗУ)
Граница и характерные точки границы земельного участка, временно отведенного на период строительства напорного коллектора (сервитут)
- 1
2
Граница и характерные точки границы земельного участка, отведенного на постоянное пользование напорного коллектора
- 1
2
3
3У2, 3У3, 3У33
Граница и характерные точки границы земельного участка, временно отведенного на период строительства напорного коллектора
- 1
2
3
Граница территории, для которой разрабатывается ППМИТ

ДОГОВОР № 0108/22		ООО ТАПИ «Саратовархпроект»	
Проект внесения изменений в проект планировки и проект межевания территории для размещения линейного объекта: "реконструкция напорного коллектора д-700"			
Основные положения		Студия	Лист
		ППМИТ	7
Лист		Листов	
7		7	
Чертеж планировки и межевания территории			
ООО ПСК «ФИНЕСКО»			
Масштаб 1:1000			

ПРОЕКТ ВНЕСЕНИЯ ИЗМЕНЕНИЙ В ПРОЕКТ ПЛАНИРОВКИ И ПРОЕКТ
МЕЖВЕДЕНСКОЙ ТЕРРИТОРИИ ДЛЯ РАЗМЕЩЕНИЯ ЛИНЕЙНОГО
ОБЪЕКТА «РЕКОНСТРУКЦИЯ НАПОРНОГО КОЛЛЕКТОРА Д-700»
ПЛАН КРАСНЫХ ЛИНИЙ

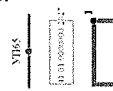


КООРДИНАТЫ ХАРАКТЕРНЫХ ТОЧЕК КРАСНЫХ ЛИНИЙ

№ п/п	№ участка	Координаты (м)		Угол (градусы)	Длина (м)
		X	Y		
1	1155/03/02/001	449291.41	513505.23	100	100
2	1155/03/02/001	449291.41	513505.23	100	100
3	1155/03/02/001	449291.41	513505.23	100	100
4	1155/03/02/001	449291.41	513505.23	100	100
5	1155/03/02/001	449291.41	513505.23	100	100
6	1155/03/02/001	449291.41	513505.23	100	100
7	1155/03/02/001	449291.41	513505.23	100	100
8	1155/03/02/001	449291.41	513505.23	100	100
9	1155/03/02/001	449291.41	513505.23	100	100
10	1155/03/02/001	449291.41	513505.23	100	100
11	1155/03/02/001	449291.41	513505.23	100	100
12	1155/03/02/001	449291.41	513505.23	100	100
13	1155/03/02/001	449291.41	513505.23	100	100
14	1155/03/02/001	449291.41	513505.23	100	100
15	1155/03/02/001	449291.41	513505.23	100	100
16	1155/03/02/001	449291.41	513505.23	100	100
17	1155/03/02/001	449291.41	513505.23	100	100
18	1155/03/02/001	449291.41	513505.23	100	100
19	1155/03/02/001	449291.41	513505.23	100	100
20	1155/03/02/001	449291.41	513505.23	100	100
21	1155/03/02/001	449291.41	513505.23	100	100
22	1155/03/02/001	449291.41	513505.23	100	100
23	1155/03/02/001	449291.41	513505.23	100	100
24	1155/03/02/001	449291.41	513505.23	100	100
25	1155/03/02/001	449291.41	513505.23	100	100

УСЛОВНЫЕ ОБОЗНАЧЕНИЯ

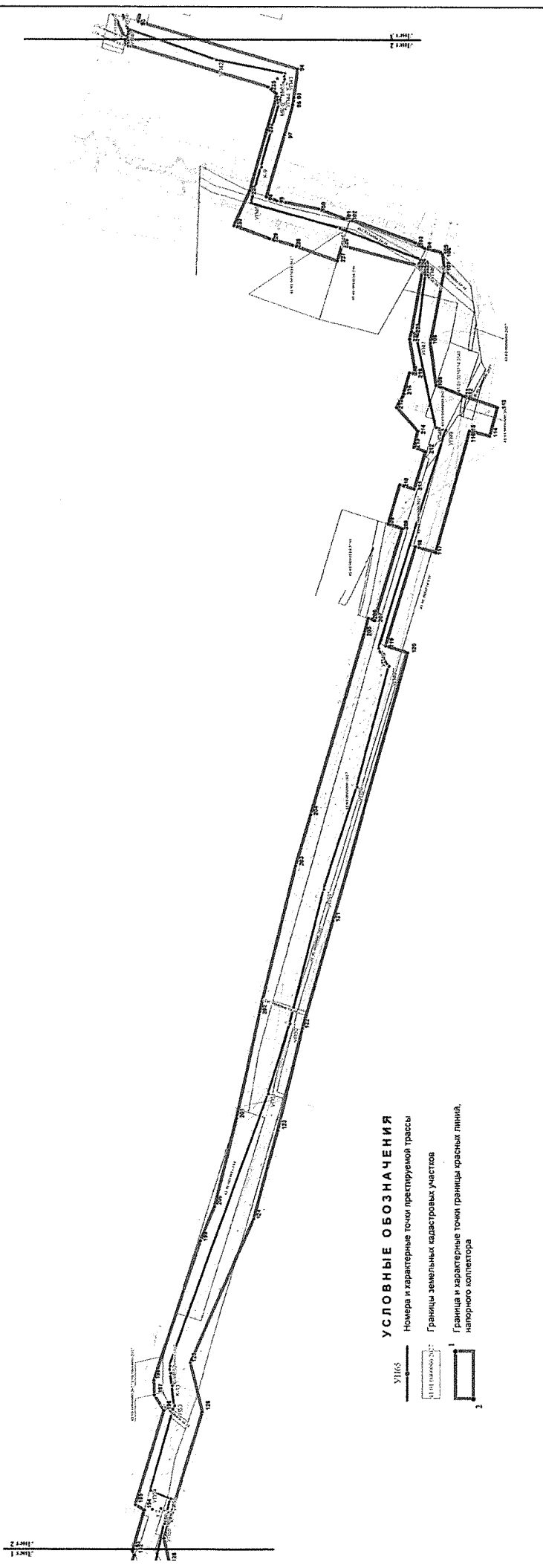
- Номер и характерные точки проектной трассы
- Границы земельных кадастровых участков
- Граница и характерные точки границы красных линий



ДОПУЩАЕТСЯ ИЛИ ЗАПРЕЩАЕТСЯ:				
№	Вид	Свойства	Значение	Итого
1	Итого	1	0	1
2	Итого	1	0	1
3	Итого	1	0	1
4	Итого	1	0	1
5	Итого	1	0	1
6	Итого	1	0	1
7	Итого	1	0	1
8	Итого	1	0	1
9	Итого	1	0	1
10	Итого	1	0	1
11	Итого	1	0	1
12	Итого	1	0	1
13	Итого	1	0	1
14	Итого	1	0	1
15	Итого	1	0	1
16	Итого	1	0	1
17	Итого	1	0	1
18	Итого	1	0	1
19	Итого	1	0	1
20	Итого	1	0	1
21	Итого	1	0	1
22	Итого	1	0	1
23	Итого	1	0	1
24	Итого	1	0	1
25	Итого	1	0	1
26	Итого	1	0	1
27	Итого	1	0	1
28	Итого	1	0	1
29	Итого	1	0	1
30	Итого	1	0	1
31	Итого	1	0	1
32	Итого	1	0	1
33	Итого	1	0	1
34	Итого	1	0	1
35	Итого	1	0	1
36	Итого	1	0	1
37	Итого	1	0	1
38	Итого	1	0	1
39	Итого	1	0	1
40	Итого	1	0	1
41	Итого	1	0	1
42	Итого	1	0	1
43	Итого	1	0	1
44	Итого	1	0	1
45	Итого	1	0	1
46	Итого	1	0	1
47	Итого	1	0	1
48	Итого	1	0	1
49	Итого	1	0	1
50	Итого	1	0	1
51	Итого	1	0	1
52	Итого	1	0	1
53	Итого	1	0	1
54	Итого	1	0	1
55	Итого	1	0	1
56	Итого	1	0	1
57	Итого	1	0	1
58	Итого	1	0	1
59	Итого	1	0	1
60	Итого	1	0	1
61	Итого	1	0	1
62	Итого	1	0	1
63	Итого	1	0	1
64	Итого	1	0	1
65	Итого	1	0	1
66	Итого	1	0	1
67	Итого	1	0	1
68	Итого	1	0	1
69	Итого	1	0	1
70	Итого	1	0	1
71	Итого	1	0	1
72	Итого	1	0	1
73	Итого	1	0	1
74	Итого	1	0	1
75	Итого	1	0	1
76	Итого	1	0	1
77	Итого	1	0	1
78	Итого	1	0	1
79	Итого	1	0	1
80	Итого	1	0	1
81	Итого	1	0	1
82	Итого	1	0	1
83	Итого	1	0	1
84	Итого	1	0	1
85	Итого	1	0	1
86	Итого	1	0	1
87	Итого	1	0	1
88	Итого	1	0	1
89	Итого	1	0	1
90	Итого	1	0	1
91	Итого	1	0	1
92	Итого	1	0	1
93	Итого	1	0	1
94	Итого	1	0	1
95	Итого	1	0	1
96	Итого	1	0	1
97	Итого	1	0	1
98	Итого	1	0	1
99	Итого	1	0	1
100	Итого	1	0	1

СОДЕРЖАНИЕ

ПРОЕКТ ВНЕСЕНИЯ ИЗМЕНЕНИЙ В ПРОЕКТ ПЛАНИРОВКИ И ПРОЕКТ
МЕЖЕВАНИЯ ТЕРРИТОРИИ ДЛЯ РАЗМЕЩЕНИЯ ЛИНЕЙНОГО
ОБЪЕКТА: «реконструкция напорного коллектора Д-700»
ПЛАН КРАСНЫХ ЛИНИЙ

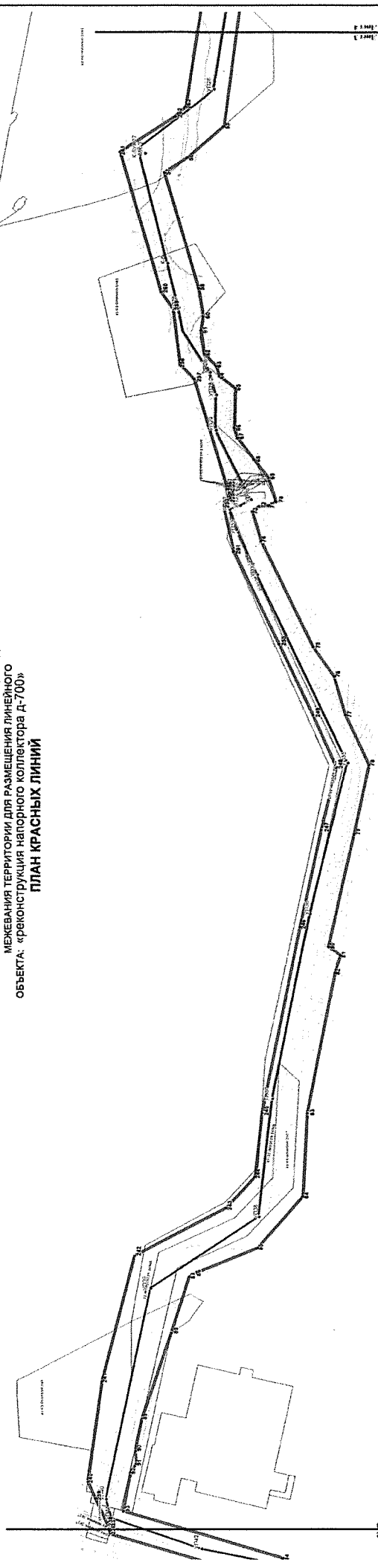


УСЛОВНЫЕ ОБОЗНАЧЕНИЯ

- 11665 ————— Номера и характерные точки проектируемой трассы
- ————— Границы земельных кадастровых участков
- 1 ————— Граница и характерные точки границы красных линий, напорного коллектора
- 2 —————

ДОГОВОР № 018/22		ООО ТИЛТИ - Сургутпроект	
№	Имя	Фамилия	Подпись
1	Иванов	Иван	
2	Петров	Петр	
3	Сидоров	Сидор	
4	Смирнов	Смирнов	
5	Соловьев	Соловьев	
6	Степанов	Степанов	
7	Сурганов	Сурганов	
Описание документа		Лист	7
План красных линий		№	1:1000
ООО ПКСТ - ИНЖИНИРИНГ		ПОСТ-003-10200000	

ПРОЕКТ ВНЕСЕНИЯ ИЗМЕНЕНИЙ В ПРОЕКТ ПЛАНИРОВКИ И ПРОЕКТ
МЕЖЕВАНИЯ ТЕРРИТОРИИ ДЛЯ РАЗМЕЩЕНИЯ ЛИНЕЙНОГО
ОБЪЕКТА: «РЕКОНСТРУКЦИЯ НАПОРОНОГО КОЛЛЕКТОРА Д-700»
ПЛАН КРАСНЫХ ЛИНИЙ



УСЛОВНЫЕ ОБОЗНАЧЕНИЯ

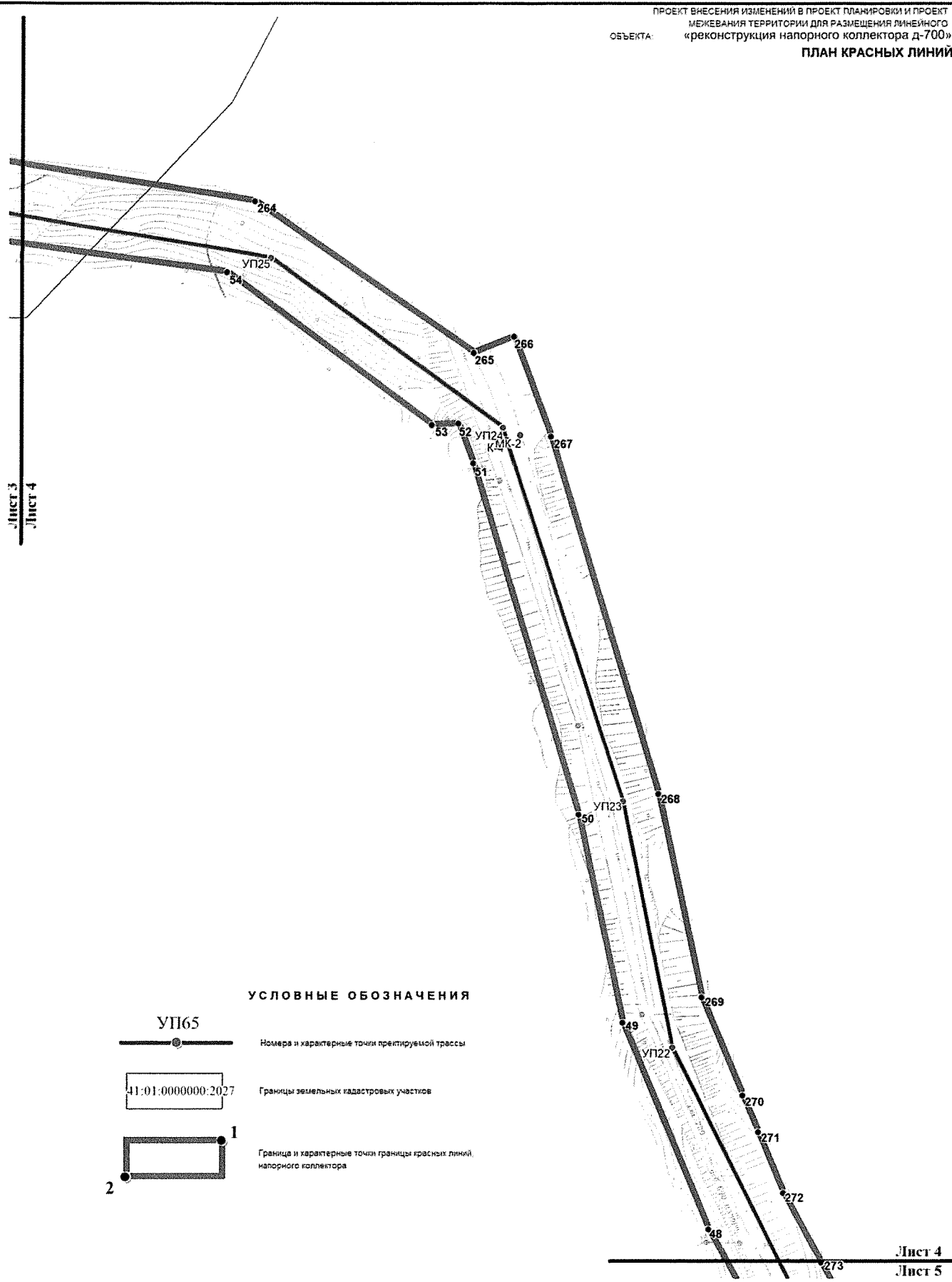
Номера и характерные точки проектной трассы

Границы земельных кадастровых участков

Граница и характерные точки границы красных линий,
напорного коллектора






ДОКУМЕНТ № 010632		ООО ТЭЛС «Саратовэнерго»	
Проект введения изменений в проект планировки и проект межевания территории для размещения линейного объекта: «Реконструкция напорного коллектора Д-700»		№ участка: 010632/2019/001/001/001	
№ документа	№ листа	Содержание	Лист
010632/2019/001/001/001	001	Оформление подложки	1
010632/2019/001/001/001	002	План-график работ	2
010632/2019/001/001/001	003	План-график работ	3
Итого листов		3	
Итого страниц		3	
ООО ПСК «РИНЕСКО»			
План-график работ			
№ документа: 010632/2019/001/001/001			



Лист 3
Лист 4

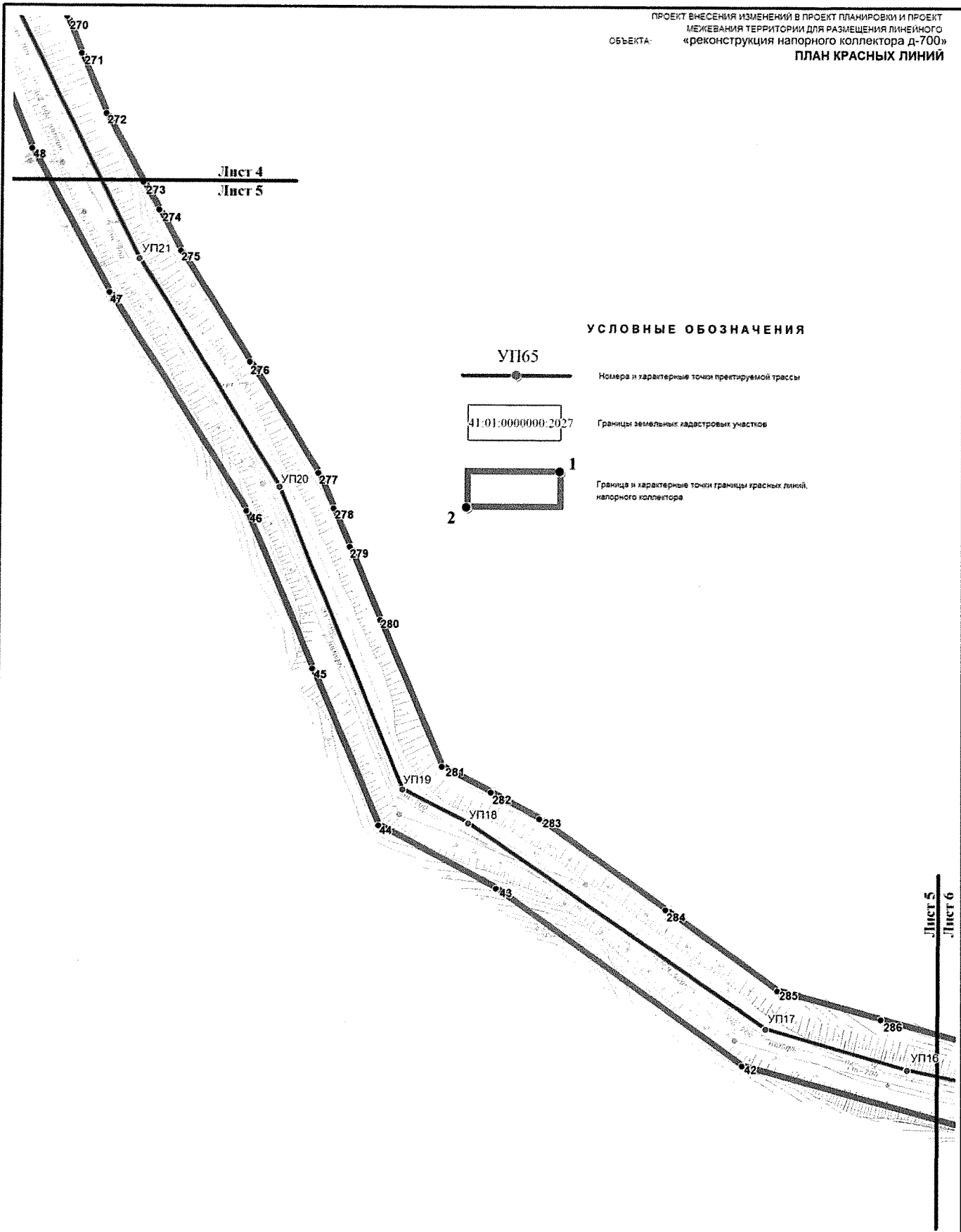
УСЛОВНЫЕ ОБОЗНАЧЕНИЯ

- 
 УП65
 Номера и характерные точки проектируемой трассы
- 
 41:01:0000000:2027
 Границы земельных кадастровых участков
- 
 1
 2
 Граница и характерные точки границы красных линий напорного коллектора




Лист 4
Лист 5

Аçăл. етăп. N
Итăп. 6 атамăш
Етăп. N пĕлĕ.

					ДОГОВОР № 0108/22		ООО ТАПМ «Саратовархпроект»			
					Проект внесения изменений в проект планировки и проект межевания территории для размещения линейного объекта: «реконструкция напорного коллектора д-700»					
Изм.	Кол.уч.	Лист	№ док.	Подпись	Дата	Основные положения		Стадия	Лист	Листов
								ППИМТ	4	7
Исп.Директор Рыбак М.И.										
ГИП Замский С.Я.							ООО ПСК «ФИНЕСКО»			
					План красных линий					
					Масштаб 1:1000					



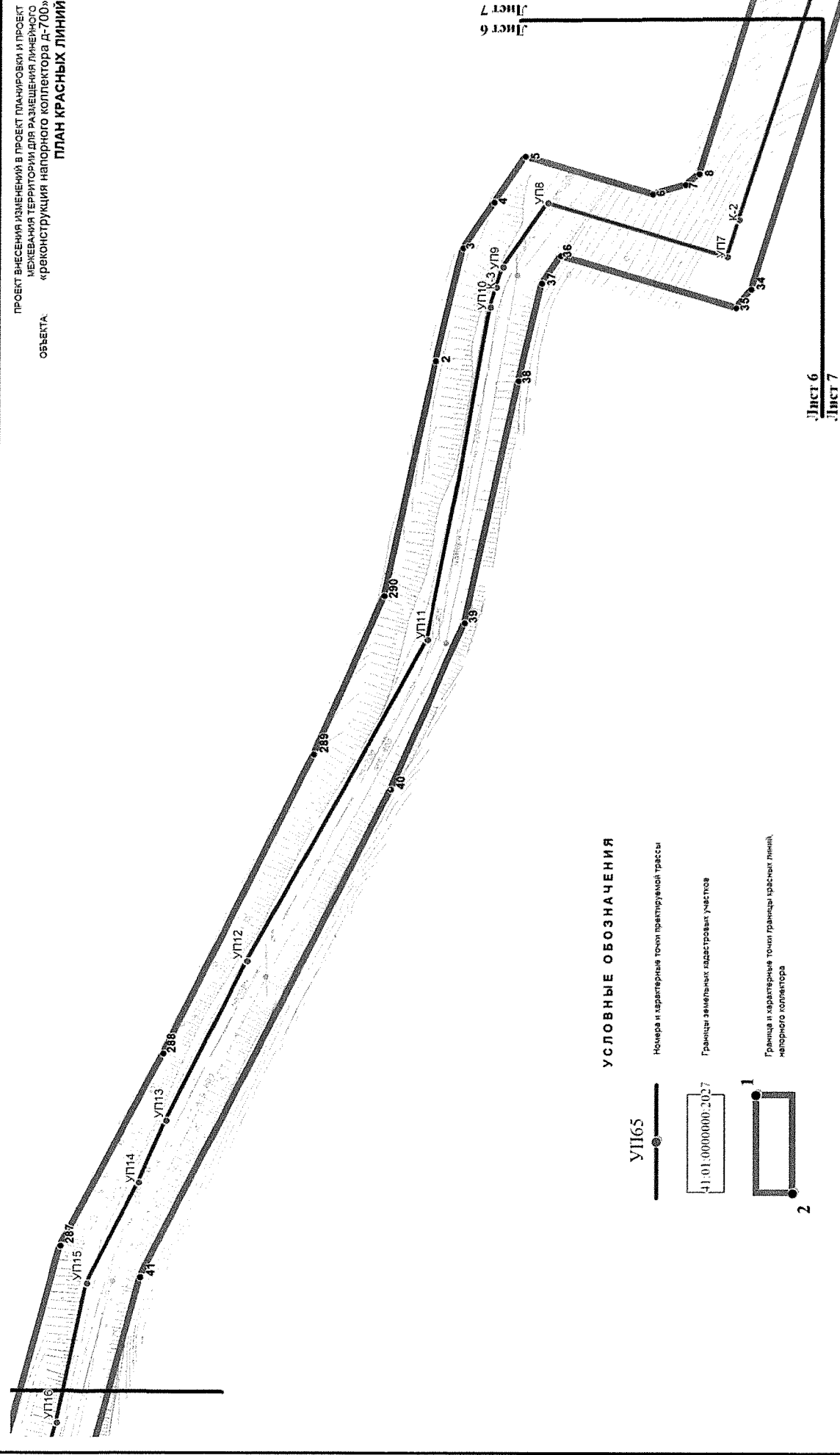
УСЛОВНЫЕ ОБОЗНАЧЕНИЯ

- 
УП65
 Номера и характерные точки проектируемой трассы
- 
 Границы земельных кадастровых участков
- 
 Граница и характерные точки границы красных линий, напорного коллектора

Ета. N тіаё.	Аçай. ета. N
Ітаі. е тааа	

					ДОГОВОР № 0108/22		ООО ТАПМ «Саратовархпроект»			
					Проект внесения изменений в проект планировки и проект межевания территории для размещения линейного объекта: «реконструкция напорного коллектора д-700»					
Изм.	Кол.уч.	Лист	И док.	Подпись	Дата	Основные положения		Стадия	Лист	Листов
								ППИМТ	5	7
Исп. Директор Рыбак М.И.										
ГИП Замский С.Я.										
					План красных линий					
					Масштаб 1:1000				ООО ПСК «ФИНЕСКО»	

ПРОЕКТ ВНЕСЕНИЯ ИЗМЕНЕНИЙ В ПРОЕКТ ПЛАНИРОВКИ И ПРОЕКТ
МЕЖВЕЯНИЯ ТЕРРИТОРИИ ДЛЯ РАЗМЕЩЕНИЯ ЛИНЕЙНОГО
ОБЪЕКТА «РЕКОНСТРУКЦИЯ НАПОРНОГО КОЛЛЕКТОРА Д-700»
ПЛАН КРАСНЫХ ЛИНИЙ

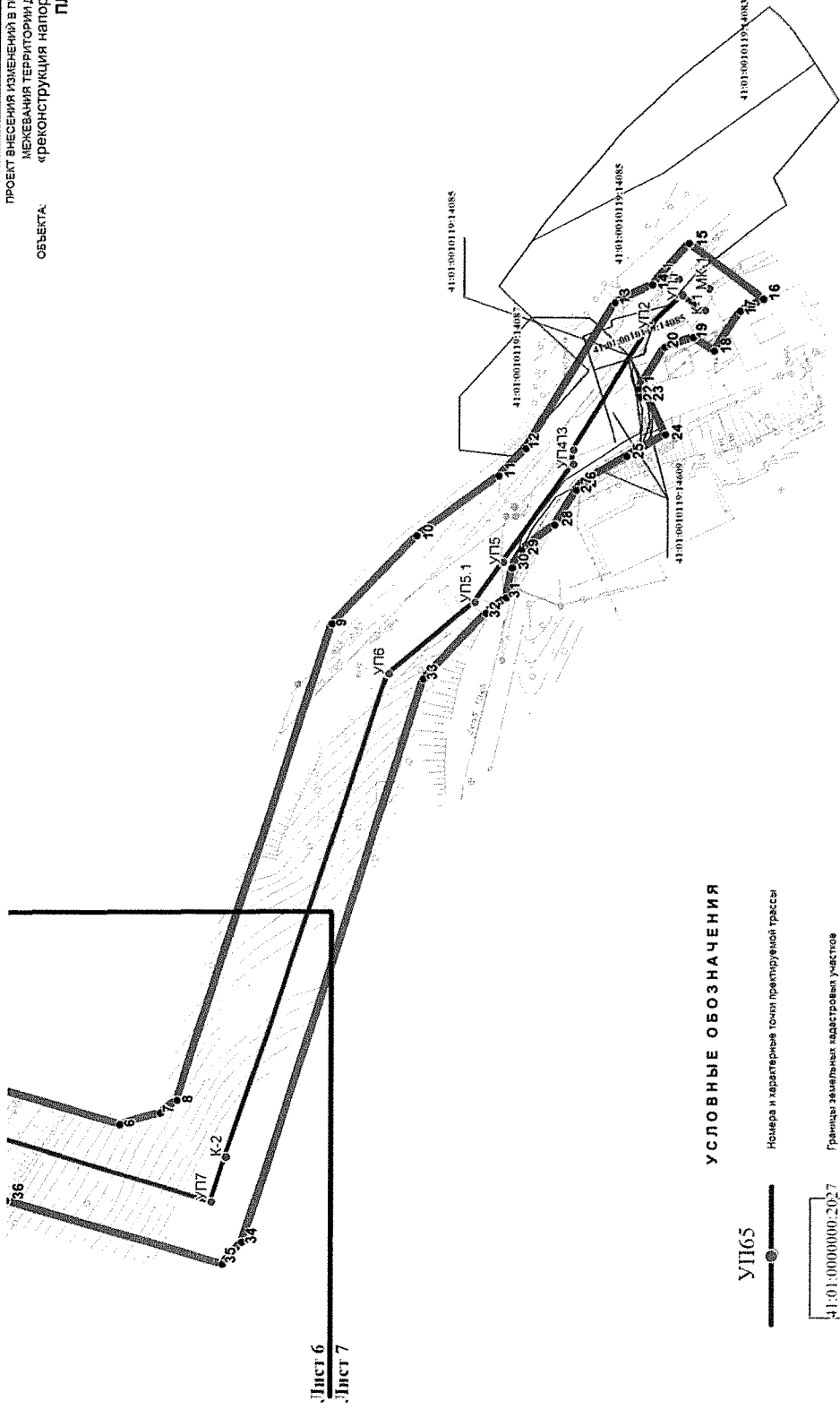


УСЛОВНЫЕ ОБОЗНАЧЕНИЯ

- Номера и характерные точки проектируемой трассы
- Границы земельных кадастровых участков
- Границы и характерные точки границ красных линий
напорного коллектора

ДОГОВОР № 0108/22				ООО ТАПИМ «Саратовархпроект»			
Проект внесения изменений в проект планировки и проект межевания территории для размещения линейного объекта: «реконструкция напорного коллектора Д-700»							
Имя	Кол.ух.	Лист	№ док.	Подпись	Дата		
Испол. Директор							
ГИП							
Основные положения						Стадия	Листов
						ПЛИМТ	6
							7
План красных линий						ООО ПСК «ФИНЕСКО»	
Масштаб 1:1000							

ПРОЕКТ ВНЕСЕНИЯ ИЗМЕНЕНИЙ В ПРОЕКТ ПЛАНИРОВКИ И ПРОЕКТ
МЕЖЕВАНИЯ ТЕРРИТОРИИ ДЛЯ РАЗМЕЩЕНИЯ ЛИНЕЙНОГО
ОБЪЕКТА: «РЕКОНСТРУКЦИЯ НАПОРНОГО КОЛЛЕКТОРА Д-700»
ПЛАН КРАСНЫХ ЛИНИЙ



Лист 6
Лист 7

УСЛОВНЫЕ ОБОЗНАЧЕНИЯ

- УП165 — Номера и характерные точки проектируемой трассы
- — — — — Границы земельных кадастровых участков
- 1 — Границы и характерные точки границы красных линий
- 2 — Границы и характерные точки границы красных линий, напорного коллектора

Эл. № таб. _____
Итл. е ааа _____
Агил. ета. N _____

ДОГОВОР № 0106/22		ООО ТАПМ «Саратовархпроект»	
Проект внесения изменений в проект планировки и проект межевания территории для размещения линейного объекта: «реконструкция напорного коллектора Д-700»		Страница _____	
Имя	Колуч.	Лист	№ док.
Исп. Директор	Рыбак М.И.	7	Листов
ГИП	Замский С.Я.	ПЛИМТ	7
Основные положения		Листов	
План красных линий Масштаб 1:1000		ООО ПСК «ФИНЕСКО»	

Раздел 2. Положение о размещении линейных объектов.

1. Нормативная документация

Настоящий проект планировки территории выполнен в соответствии с действующим законодательством и следующей нормативной документацией:

1. Градостроительный кодекс РФ от 29.12.2004 № 190-ФЗ (ред. от 14.07.2022).
2. Земельный кодекс РФ от 25.10.2001 № 136-ФЗ (ред. от 05.12.2022).
3. Федеральный закон от 24.07.2007 №221-ФЗ «О государственном кадастре недвижимости».
4. Постановление Правительства РФ от 12.05.2017 года № 564 «Об утверждении Положения о составе и содержании документации по планировке территории, предусматривающей размещение одного или нескольких линейных объектов».
5. Региональные нормативы градостроительного проектирования Камчатского края, утвержденные Постановлением Правительства Камчатского края от 29.12.2015 № 503-П.
6. СП 42.13330.2016 «Градостроительство. Планировка и застройка городских и сельских поселений». Актуализированная редакция СНиП 2.07.01-89*
7. Федеральный закон от 21.12.1994 №68-ФЗ «О защите населения и территорий от чрезвычайных ситуаций природного и техногенного характера».
8. РДС 30-201-98 «Инструкция о порядке проектирования и установления красных линий в городах и других поселениях Российской Федерации».
9. СП 32.13330.2018 «Канализация. Наружные сети и сооружения». Актуализированная редакция СНиП 2.04.03-85.
10. Постановления Правительства РФ от 31 марта 2017 г. № 402 «Об утверждении Правил выполнения инженерных изысканий, необходимых для подготовки документации по планировке территории, перечня видов инженерных изысканий, необходимых для подготовки документации по планировке территории, и о внесении изменений в постановление Правительства Российской Федерации от 19 января 2006 г. № 20».
11. СП 131.13330.2020 «Строительная климатология».
12. «Местные нормативы градостроительного проектирования Петропавловск-Камчатского городского округа», утвержденные Решением Городской Думы Петропавловск-Камчатского городского округа Камчатского края от 23.03.2018 № 40-нд.

При разработке проекта использовались графические и текстовые материалы:

1. Генеральный план Петропавловск-Камчатского городского округа, утвержденный Решением Городской Думы Петропавловск-Камчатского городского округа от 25.12.2019 № 218-нд «О внесении изменений в генеральный план Петропавловск-Камчатского городского округа, утвержденный Решением городской Думы Петропавловск-Камчатского городского округа от 23.12.2009 № 697-р»
2. Правила землепользования и застройки Петропавловск-Камчатского городского округа (утвержденные решением городской думы Петропавловск-Камчатского городского округа от 12.10.2010 № 294-нд).
3. Топографическая съемка масштаба 1:1000 в границах проектирования с планом существующих инженерных коммуникаций, выполненная ИП Долгов Р.А. по договору № 293/1 от 18.07.2018г.

2. Наименование, основные характеристики и назначение планируемых для размещения линейных объектов

Назначение – круглогодичное и круглосуточное водоотведение.

Назначение согласно (ОКОФ) ОК 013-2014 (СНС 2008): канализация напорная – 220.42.21.12.190 (Трубопроводы местные прочие);

Принадлежность к объектам транспортной инфраструктуры и к другим объектам, функционально-технологические особенности которых влияют на их безопасность - не принадлежит.

Принадлежность к опасным производственным объектам согласно прил. 1,2 от 21.07.1997 №116-ФЗ «О промышленной безопасности опасных производственных объектов»: водовод – не принадлежит.

Пожарная и взрывопожарная опасность согласно ст. 27 от 22.07.2008 №123-ФЗ «Технический регламент о требованиях пожарной безопасности»: канализация напорная – пониженная пожароопасность (Д).

Наличие помещений с постоянным пребыванием людей - отсутствуют

Уровень ответственности согласно ст. 48-1 гл. 6 от 29.12.2004 №190-ФЗ «Градостроительный кодекс Российской Федерации», п. 7-10 ст. 4 от 30.12.2009 №384-ФЗ «Технический регламент о безопасности зданий и сооружений»: - нормальный.

Категория сооружений по степени обеспеченности подачи воды – I.

Сведения о проектной мощности (пропускной способности, грузообороте, интенсивности движения и др.) линейного объекта: номинальный расход в трубопроводе 14000 м³/сутки.

Давление в точке подключения в районе КНС-11 (камера К-1) – 9 кгс/см².

Показатели и характеристики технологического оборудования и устройств линейного объекта (в том числе надежность, устойчивость, экономичность, возможность автоматического регулирования, минимальность выбросов (сбросов) загрязняющих веществ, компактность, использование новейших технологий).

Прокладка напорной канализации выполняется из труб ДЕТЕКТ ЭКО РС SDR11 Ø710x64,5 ТУ 22.21.21-077-73011750-2021, ГОСТ 18599-2001. Данные трубопроводы представляют собой усовершенствованные трубопроводы по ГОСТ 18599-2001. Трубы серии ЭКО повышенной стойкостью к растягивающим усилиям благодаря отсутствию сажи и вторичного сырья в несущем слое. Материал наружного слоя – ПЭ100+; средний слой – ПЭ100 натурального цвета; внутренний слой – ПЭ-100-РС. Между наружным и средним слоем в конструкции трубы предусмотрена токопроводящая лента, позволяющая в дальнейшем быстро

определять планово-высотное положение трубопровода.

Согласно техническому заданию, прокладка проектируемой напорной канализации выполнена в одну линию.

В соответствии с техническим заданием и техническими условиями №ТУ21-00307/12 от 06.07.2022 г, выданными КГУП «Камчатский водоканал» прокладка напорной канализации выполняется в три этапа:

- 1 этап. От камеры К-1 до камеры К-4 включительно;
- 2 этап. От камеры К-4 до камеры К12 включительно;
- 3 этап. От камеры К-12 до точки подключения в камере на канализационном коллекторе диаметром 1000 мм в районе перекрестка ул. Кавказская и ул. Молчанова.

В камере К-1 выполнено подключение к существующим стальным трубопроводам напорной канализации Ду500 и Ду700мм.

В камере К-4 выполнено переключение с существующим стальным трубопроводом напорной канализации диаметром 700мм.

В камере К12 выполнено переключение с существующими стальными трубопроводами напорной канализации диаметром 700 и 500 мм.

Подключение к существующим стальным трубопроводам выполняется стальными трубопроводами по ГОСТ 10704-91 с весьма усиленной изоляцией по ГОСТ9.602 2016.

В верхних точках трассы в камерах предусмотрена установка автоматических устройств отвода воздуха, в нижних точках в камерах – выпусков в мокрые колодцы или в существующие сети канализации.

В качестве запорной арматуры на трубопроводах Ду500 и 700 мм применены шиберные задвижки с электроприводом, с двухсторонним уплотнением Ру 1,0МПа, рассчитанным на рабочее давление 1,0 МПа. Шиберные задвижки меньшего диаметра применены без электроприводов. Управление электроприводами предусмотрено от передвижных электростанций. В конструкции электроприводов предусмотрено также ручное управление.

Соединение трубопроводов из полиэтилена выполняется сваркой встык по ГОСТ Р 55276-2012 или с помощью электросварных фитингов с закладными электронагревателями, соединение стальных трубопроводов сваркой по ГОСТ 16037-80.

В местах сварных стыков полиэтиленовых труб ДЕТЕКТ ЭКО РС выполняется соединение токопроводящих лент сваренных трубопроводов с последующей герметизацией места стыка термоусаживающимися муфтами.

В составе настоящего проекта планировки территории отсутствуют линейные объекты, подлежащие реконструкции в связи с изменением их местоположения.

Объект располагается полностью в границах Петропавловск-Камчатского городского округа Камчатского края Российской Федерации.

Трасса проектируемого напорного коллектора д-700мм пересекает земельные участки, находящиеся в собственности, по которым получено письменное согласование (приложение 1), а также земли государственной собственности, не прошедшей разграничения.

В пределах границы территории, в отношении которой осуществляется внесение изменений в проект планировки территории расположены существующие красные линии улично-дорожной сети, установленные ранее утвержденной документацией по планировке территории.

Проектом планировки территории устанавливаются красные линии, обозначающие границы территорий, занятых линейными объектами. Красные линии, обозначающие границы территорий, занятых линейными объектами, устанавливаются по внешним границам границ зон планируемого размещения линейных объектов и зон с особыми условиями использования территорий.

Особо охраняемые природные территории

Под проектируемый линейный объект не используются земли сельскохозяйственного назначения, лесного и водного фондов, особо охраняемых природных территорий.

Сведения об отсутствии скотомогильников, свалок вблизи участка
предстоящей строительства

В соответствии с письмом Агентства по ветеринарии Камчатского края №51.51/1652 от 10.12.2021 (Приложение Г отчета по геологическим изысканиям.), в пределах территории изысканий и на прилегающих к ней участках по 1000 м в каждую сторону отсутствуют скотомогильники, биотермические ямы и другие места захоронения трупов животных.

Сведения о размещении линейных объектов на землях сельскохозяйственного назначения, лесного, водного фондов, землях особо охраняемых территорий

В соответствии с письмом Агентства Лесного хозяйства Камчатского края №59.03/5505 от 16.12.2021 участок изысканий расположен вне границ земель с категорией «земли лесного фонда».

Сведения о влиянии линейных объектов на объекты историко-культурного наследия

Объектов культурного наследия на данной территории нет, мероприятия по сохранению объектов культурного наследия не требуются. В соответствии с письмом Службы охраны объектов культурного наследия Камчатского края №85/02-19/1233 от 27.12.2021: на территории выполнения проектных работ объекты культурного наследия, включенные в Единый государственный реестр объектов культурного наследия народов Российской Федерации, выявленные объекты культурного наследия и объекты, обладающие признаками объекта культурного наследия (в том числе археологического) отсутствуют.

Основные показатели объекта в составе проекта планировки территории

№ п/п	Наименование показателя	Показатель
1	Площадь границы территории, в отношении которой осуществляется внесение изменений в проект планировки территории и проект межевания территории	92 211 м ²
2	Площадь границы зоны планируемого размещения линейных объектов	92 211 м ²
3	Площадь границы зоны с особыми условиями использования территории (расстояние по горизонтали от напорной канализации до фундаментов зданий и сооружений)	43 935 м ²
4	Количество изменяемых земельных участков	13 шт.
5	Количество образуемых земельных участков	33 шт.
6	Площадь оформляемых сервитутов	73 156 м

3. Перечень координат характерных точек границы территории, в отношении которой осуществляется внесение изменений в проект планировки территории

Номер характерной точки	Координаты	
	X	Y
1	564930.51	1413072.96
2	564916.62	1413136.06
3	564909.31	1413166.43
4	564900.88	1413178.78
5	564892.52	1413191.03
6	564857.95	1413181.05
7	564849.1	1413183.58
8	564845.41	1413186.44
9	564812.1	1413291.32
10	564793.47	1413310.81
11	564775.22	1413323.97
12	564769.25	1413330.15
13	564749.51	1413362.17
14	564741.16	1413366.08
15	564733.00	1413375.23
16	564716.71	1413363.08
17	564721.81	1413360.39
18	564727.48	1413351.69
19	564732.04	1413354.65
20	564738.42	1413352.5
21	564744.23	1413343.08
22	564743.76	1413341.43
23	564742.03	1413341.48
24	564738.17	1413333.22
25	564746.64	1413328.4
26	564756.9	1413322.59

27	564757.95	1413320.93
28	564762.79	1413313.27
29	564770.21	1413307.69
30	564772.22	1413303.74
31	564773.51	1413297.23
32	564777.91	1413293.81
33	564791.79	1413279.29
34	564831.01	1413155.46
35	564835.2	1413150.55
36	564882.9	1413164.32
37	564887.94	1413156.95
38	564894.21	1413130.9
39	564908.55	1413065.7
40	564928.65	1413020.91
41	564995.57	1412889.76
42	565019.17	1412803.88
43	565068.7	1412734.45
44	565086.33	1412701.15
45	565130.37	1412682.27
46	565174.56	1412663.32
47	565235.63	1412624.52
48	565275.7	1412602.46
49	565332.79	1412578.63
50	565390.3	1412566.44
51	565487.48	1412536.98
52	565498.44	1412532.85
53	565498.02	1412525.48
54	565540.16	1412468.12
55	565554.73	1412359.72
56	565574.82	1412342.42
57	565588.15	1412333.91
58	565568.78	1412270.03

59	565566.21	1412255.07
60	565566.22	1412254.45
61	565567.37	1412246.86
62	565565.7	1412233.93
63	565558.82	1412227.15
64	565557.08	1412221.56
65	565547.98	1412214.82
66	565548.45	1412192.84
67	565546.79	1412187.34
68	565537.28	1412175.31
69	565529.42	1412165.36
70	565525.09	1412152.18
71	565528.9	1412149.73
72	565534.37	1412149.51
73	565538.35	1412146.7
74	565533.19	1412130.14
75	565504.41	1412071.69
76	565492.68	1412055.28
77	565486.26	1412034.14
78	565473.14	1412006.26
79	565481.35	1411967.93
80	565495.75	1411905.55
81	565488.92	1411900.87
82	565492.09	1411891.27
83	565507.53	1411813.43
84	565509.86	1411767.43
85	565535.08	1411739.07
86	565571.16	1411724.65
87	565573.75	1411723.19
88	565583.77	1411692.03
89	565600	1411644.94
90	565603.86	1411626.85

91	565603.12	1411619.85
92	565606.31	1411615.36
93	565610.57	1411593.76
94	565521.44	1411567.75
95	565523.39	1411551.98
96	565523.86	1411548.05
97	565528.61	1411531.31
98	565538.35	1411496.95
99	565532.42	1411494.78
100	565509.32	1411490.34
101	565495.36	1411485.18
102	565492.73	1411485.16
103	565455.06	1411471.77
104	565449.9	1411468.77
105	565440.95	1411466.61
106	565439.81	1411465.41
107	565438.71	1411456.79
108	565446.4	1411416.4
109	565443.3	1411392.92
110	565428.28	1411387.37
111	565427.79	1411387.19
112	565427	1411386.9
113	565408.57	1411380.79
114	565412.9	1411364.87
115	565424.29	1411367.63
116	565425.58	1411362.32
117	565443.03	1411300.4
118	565454.28	1411303.48
119	565470.82	1411248.52
120	565458.5	1411244.72
121	565499.75	1411095.83
122	565516.69	1411036.16

123	565530.3	1410979.47
124	565543.63	1410930.48
125	565578.72	1410850.74
126	565572.04	1410823.59
127	565593.32	1410753.62
128	565590.24	1410739.38
129	565601.13	1410689.65
130	565604.19	1410675.77
131	565625.05	1410602.13
132	565626.97	1410584.28
133	565639.48	1410543.2
134	565653.03	1410498.68
135	565631.1	1410476.17
136	565634.3	1410460.42
137	565643.24	1410434.01
138	565647.62	1410419.45
139	565672.35	1410338.82
140	565686.89	1410301.3
141	565677.68	1410294.58
142	565673.73	1410292.22
143	565638	1410267.79
144	565620.44	1410253.26
145	565586.58	1410225.62
146	565583.78	1410222.91
147	565614.36	1410185.96
148	565641.9	1410149.13
149	565658.94	1410118.42
150	565665.9	1410106.03
151	565682.73	1410078.88
152	565702.84	1410047.34
153	565719.77	1410012.55
154	565750.33	1409957.62

155	565768.77	1409931.67
156	565765.07	1409927.21
157	565774.84	1409912.05
158	565796.76	1409934.61
159	565772.42	1409972.25
160	565742.85	1410031.61
161	565730.78	1410040.48
162	565687.16	1410116.37
163	565619.94	1410209.75
164	565625.73	1410213.93
165	565612.56	1410229.8
166	565651.14	1410260.28
167	565649.42	1410262.1
168	565671.92	1410276.98
169	565681.09	1410284.17
170	565691.51	1410288.28
171	565699.14	1410293.48
172	565701.73	1410295.11
173	565705.48	1410297.37
174	565712.37	1410302
175	565694.1	1410346.36
176	565669.63	1410426.14
177	565665.15	1410441.01
178	565656.55	1410466.42
179	565656.44	1410466.99
180	565667.22	1410476.6
181	565664.11	1410487.62
182	565677.58	1410491.23
183	565661.2	1410549.77
184	565648.87	1410589.31
185	565646.8	1410608.25
186	565637.72	1410640.93

187	565626.67	1410682.8
188	565624	1410694.27
189	565618.82	1410715.8
190	565615.98	1410726.28
191	565614.84	1410730.58
192	565609.72	1410744.36
193	565610.93	1410746.31
194	565604.33	1410769.13
195	565609.26	1410772.2
196	565593.55	1410824.22
197	565598.85	1410832.95
198	565599.11	1410841.21
199	565573.34	1410918.27
200	565565.25	1410937.21
201	565553.2	1410986.1
202	565540.84	1411043.57
203	565520.76	1411126.15
204	565512.39	1411154.71
205	565483.05	1411254.87
206	565480.41	1411263.71
207	565476.98	1411262.64
208	565461.69	1411313.57
209	565469.53	1411316.01
210	565463.17	1411337.77
211	565455.07	1411335.36
212	565448.89	1411356.14
213	565455.45	1411358.8
214	565453.14	1411367.55
215	565465.1	1411380.74
216	565460.75	1411388.2
217	565461.23	1411388.37
218	565457.94	1411399.94

219	565454.54	1411398.97
220	565457.94	1411418.45
221	565456.92	1411422.62
222	565451.21	1411454.57
223	565451.38	1411458.07
224	565452.44	1411458.69
225	565454.05	1411459.11
226	565496.16	1411470.11
227	565498.73	1411461.64
228	565523.74	1411470.29
229	565536.5	1411473.81
230	565556.46	1411481.03
231	565547.77	1411500.41
232	565538.22	1411534.07
233	565533.69	1411550.02
234	565533.2	1411554.12
235	565537.73	1411557.79
236	565618.33	1411581.31
237	565617.45	1411585.35
238	565618.96	1411585.79
239	565626.04	1411600.84
240	565630.13	1411609.9
241	565622.27	1411665.37
242	565604.06	1411734.77
243	565552.74	1411761.32
244	565536.62	1411778.3
245	565532.72	1411813.57
246	565511.45	1411916.57
247	565499.62	1411970.22
248	565491.26	1412004.93
249	565504.4	1412034.03
250	565523.24	1412073.27

251	565548.68	1412124.7
252	565554.51	1412149.4
253	565550.79	1412153.63
254	565550.93	1412155.02
255	565551.7	1412158.86
256	565552.42	1412159.19
257	565571.15	1412220.04
258	565579.22	1412227.88
259	565583.16	1412258.67
260	565589.92	1412268.05
261	565612.72	1412345.51
262	565582.22	1412364.98
263	565576.31	1412370.44
264	565559.69	1412475.86
265	565517.89	1412537.16
266	565522.43	1412548.39
267	565494.88	1412558.77
268	565396.03	1412588.73
269	565339.67	1412600.68
270	565312.69	1412611.94
271	565302.47	1412616.21
272	565285.71	1412623.21
273	565266.53	1412633.77
274	565258.71	1412638.07
275	565247.35	1412644.32
276	565216.26	1412664.06
277	565185.18	1412683.79
278	565175.28	1412688.03
279	565164.54	1412692.64
280	565144.02	1412701.44
281	565102.85	1412719.09
282	565095.58	1412732.83

283	565088.31	1412746.56
284	565062.79	1412782.34
285	565040.27	1412813.91
286	565032.19	1412843.29
287	565017.13	1412898.12
288	564989.47	1412949.83
289	564949.63	1413030.33
1	564930.51	1413072.96

4. Предельные параметры разрешенного строительства, реконструкции объектов капитального строительства, входящих в состав линейных объектов в границах зон их планируемого размещения

В границах зоны планируемого размещения линейного объекта в составе стройки «Реконструкция напорного коллектора д-700» отсутствуют объекты капитального строительства, входящие в состав линейного объекта в границах зон их планируемого размещения, кроме самого напорного коллектора подземного исполнения, в связи с чем:

1. Предельное количество этажей и (или) предельная высота объектов капитального строительства, входящих в состав линейных объектов, в границах каждой зоны планируемого размещения таких объектов в составе проекта планировки территории не устанавливается.

2. Максимальный процент застройки каждой зоны планируемого размещения объектов капитального строительства, входящих в состав линейных объектов, определяемый как отношение площади зоны планируемого размещения объекта капитального строительства, входящего в состав линейного объекта, которая может быть застроена, ко всей площади этой зоны в составе проекта планировки территории не устанавливается.

3. Минимальные отступы от границ земельных участков в целях определения мест допустимого размещения объектов капитального строительства, которые входят в состав линейных объектов и за пределами которых запрещено строительство таких объектов, в границах каждой зоны планируемого размещения объектов капитального строительства, входящих в состав линейных объектов в составе проекта планировки территории не устанавливается.

4. Требования к архитектурным решениям объектов капитального строительства, входящих в состав линейных объектов, в границах каждой зоны планируемого размещения таких объектов, расположенной в границах территории исторического поселения федерального или регионального значения, с указанием:

- требований к цветовому решению внешнего облика таких объектов;
- требований к строительным материалам, определяющим внешний облик таких объектов;
- требований к объемно-пространственным, архитектурно-стилистическим и иным характеристикам таких объектов, влияющим на их внешний облик и (или) на композицию, а также на силуэт застройки исторического поселения в составе проекта планировки территории не устанавливаются.

В пределах границы зоны планируемого размещения линейного объекта в составе проекта «Реконструкция напорного коллектора д-700» отсутствуют

сохраняемые объекты капитального строительства (здание, строение, сооружение, объекты, строительство которых не завершено), существующие и строящиеся на момент подготовки проекта планировки территории, а также объекты капитального строительства, планируемые к строительству в соответствии с ранее утвержденной документацией по планировке территории, в связи с чем информация о необходимости осуществления мероприятий по защите вышеуказанных объектов от возможного негативного воздействия в связи с размещением линейного объекта в составе стройки «Реконструкция напорного коллектора д-700» в настоящем разделе и графической части проекта планировки территории не указывается.

В пределах границы зоны планируемого размещения линейного объекта в составе проекта «Реконструкция напорного коллектора д-700» отсутствуют объекты культурного наследия, в связи с чем информация о необходимости осуществления мероприятий по защите объектов культурного наследия от возможного негативного воздействия в связи с размещением линейного объекта в составе стройки «Реконструкция напорного коллектора д-700» в настоящем разделе и графической части проекта планировки территории не указывается.

5. Принципиальные мероприятия, необходимые для освоения территории

Мероприятия по обеспечению пожарной безопасности и возникновения чрезвычайных ситуаций на территории линейного объекта

После окончания строительства необходимо установить границы зоны с особыми условиями использования территории, которые подлежат установлению в связи с размещением напорной канализации. Размер зоны с особыми условиями использования территории установлен на основании СП 42.13330.2016 «Градостроительство. Планировка и застройка городских и сельских поселений». Актуализированная редакция СНиП 2.07.01-89* и принят равным расстоянию по горизонтали (в свету) от напорной канализации до фундаментов зданий и сооружений составляет 5 м с каждой стороны водопроводной сети.

Площадь зоны с особыми условиями использования территории проектируемого канализационного коллектора составит 43 935 м².

Перечень мероприятий, обеспечивающих сохранение окружающей среды в период строительства.

Охрана атмосферного воздуха.

В связи с тем, что при эксплуатации объекта выбросов загрязняющих веществ в атмосферный воздух не поступает, мероприятия по регулированию при НМУ не разрабатываются. В период строительства проектируемого объекта расчетные концентрации загрязняющих веществ на строительной площадке, на границе СЗЗ, совпадающей с границами строительной площадки и на границе с жилой застройкой, не превышают ПДК, в связи с чем мероприятия по регулированию по уменьшению выбросов загрязняющих веществ и по регулированию выбросов при неблагоприятных метеорологических условиях не разрабатываются.

Воздействие объекта на территорию, условия землепользования и геологическую среду.

Поскольку линейный объект находится на территории отведенной под строительство, отчуждение земель сельскохозяйственного назначения, лесного фонда и других видов использования, земель потенциальных месторождений полезных ископаемых не предусматривается и размер ущерба, причиняемого строительством земельному фонду, не определяется.

Для снижения негативного воздействия на земельные ресурсы в период строительства предусмотрены следующими мероприятия:

- проезды строительной техники и размещение отвалов грунта только в пределах временной полосы отвода земель;

- выполнение работ на временной полосе отвода должно вестись с соблюдением санитарной чистоты территории;

- территория должна предохраняться от попадания в нее горюче-смазочных материалов;

- планировка полосы отвода после окончания работ для сохранения направления естественного поверхностного стока воды.

Мероприятия по сбору, транспортировке и размещению отходов.

Все отходы должны вывозиться, использоваться по назначению или складироваться в отведённых местах, согласованных с местными органами охраны окружающей среды. Для снижения воздействия на растительный мир в период строительства и эксплуатации предусмотрены следующие мероприятия:

- необходимо вести работы только в пределах отвода земель и при организации строительной площадки вблизи зеленых насаждений работа строительных машин и механизмов должна обеспечивать сохранность существующих зеленых насаждений; рекультивация нарушенных земель;

- соблюдением норм правил строительства;

- запрещение использования при строительстве токсичных материалов и веществ;

- запрещение использования неисправленной строительной техники.

Мероприятия по доставке материально-технических ресурсов до объекта строительства.

Строительные конструкции и материалы, доставляемые железнодорожным транспортом, разгружаются на грузовой станции.

Доставка конструкций непосредственно к местам установки, выполняется по технологическим проездам вдоль всей трассы ВЛ и существующим автомобильным дорогам.

ООО ПСК «ФИНЕСКО»

ЗАКАЗЧИК: ООО ТАПМ «Саратовархпроект»

ДОГОВОР № 0108/22

**ПРОЕКТ ВНЕСЕНИЯ ИЗМЕНЕНИЙ В ПРОЕКТ
ПЛАНИРОВКИ ТЕРРИТОРИИ И ПРОЕКТ МЕЖЕВАНИЯ
ТЕРРИТОРИИ ДЛЯ РАЗМЕЩЕНИЯ ЛИНЕЙНОГО
ОБЪЕКТА: «РЕКОНСТРУКЦИЯ НАПОРНОГО
КОЛЛЕКТОРА Д-700»**

ТОМ III

Проект межевания территории
Основная часть

Саратов-2022

ООО ПСК «ФИНЕСКО»

ЗАКАЗЧИК: ООО ТАПМ «Саратовархпроект»

ДОГОВОР № 0108/22

**ПРОЕКТ ВНЕСЕНИЯ ИЗМЕНЕНИЙ В ПРОЕКТ
ПЛАНИРОВКИ ТЕРРИТОРИИ И ПРОЕКТ МЕЖЕВАНИЯ
ТЕРРИТОРИИ ДЛЯ РАЗМЕЩЕНИЯ ЛИНЕЙНОГО
ОБЪЕКТА: «РЕКОНСТРУКЦИЯ НАПОРНОГО
КОЛЛЕКТОРА Д-700»**

ТОМ III

Проект межевания территории
Основная часть

**ИСПОЛНИТЕЛЬНЫЙ ДИРЕКТОР
ГИП**

**М.И.РЫБАК
С.Я.ЗАМСКИЙ**

Саратов-2022

СОДЕРЖАНИЕ

Раздел 1. Проект межевания территории. Графическая часть.

1. Чертеж межевания территории. Масштаб 1:1000.

Раздел 2. Проект межевания территории. Текстовая часть.

Введение.

1. Перечень образуемых земельных участков.

2. Перечень кадастровых номеров существующих земельных участков, на которых линейный объект может быть расположен на условиях сервитута, публичного сервитута

3. Перечень координат характерных точек образуемых земельных участков.

4. Сведения о границах территории, применительно к которой осуществляется подготовка проекта межевания территории.

5. Вид разрешенного использования образуемых земельных участков

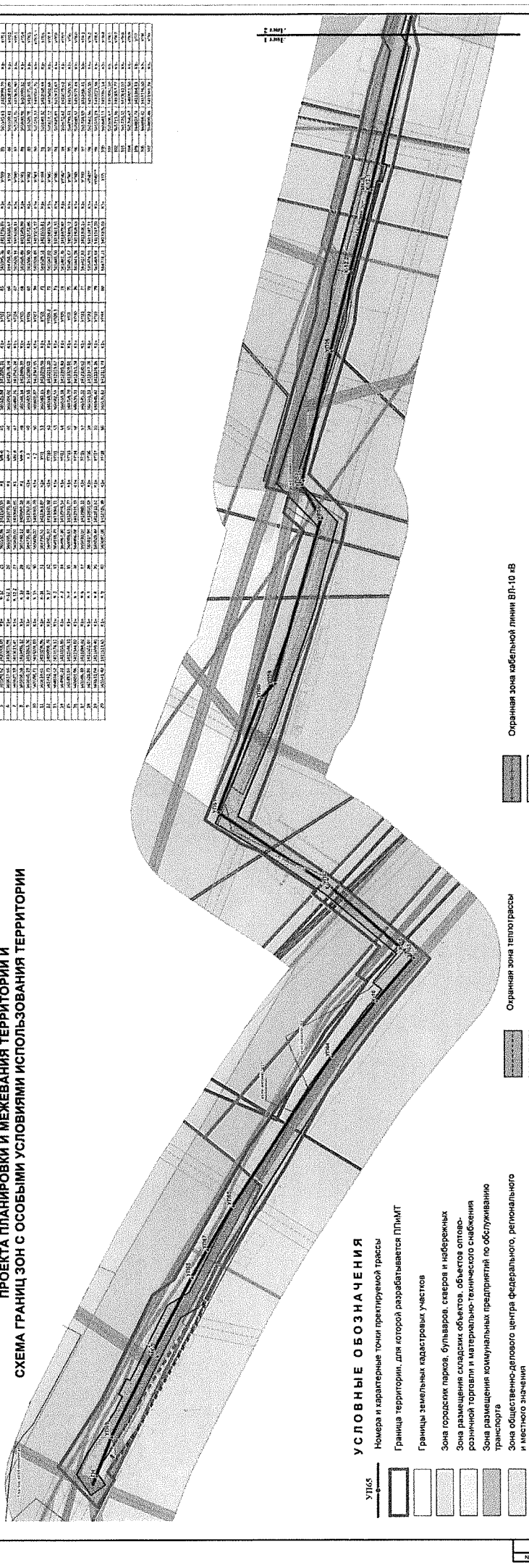
Раздел 1. Проект межевания территории. Графическая часть

ПРОЕКТ ВНЕСЕНИЯ ИЗМЕНЕНИЙ В ПРОЕКТ ПЛАНИРОВКИ И ПРОЕКТ МЕЖВЕЯНИЯ ТЕРРИТОРИИ ДЛЯ РАЗМЕЩЕНИЯ ЛИНЕЙНОГО ОБЪЕКТА: «РЕКОНСТРУКЦИЯ НАПОРНОГО КОЛЛЕКТОРА Д-700»

СХЕМА ИСПОЛЬЗОВАНИЯ ТЕРРИТОРИИ В ПЕРИОД ПОДГОТОВКИ ПРОЕКТА ПЛАНИРОВКИ И МЕЖВЕЯНИЯ ТЕРРИТОРИИ И СХЕМА ГРАНИЦ ЗОН С ОСОБЫМИ УСЛОВИЯМИ ИСПОЛЬЗОВАНИЯ ТЕРРИТОРИИ

КООРДИНАТЫ АРИТМЕТИЧЕСКИХ ТОЧЕК ТРАССЫ

№ п/п	Х	У	№ п/п	Х	У
1	100000.00	100000.00	21	100000.00	100000.00
2	100000.00	100000.00	22	100000.00	100000.00
3	100000.00	100000.00	23	100000.00	100000.00
4	100000.00	100000.00	24	100000.00	100000.00
5	100000.00	100000.00	25	100000.00	100000.00
6	100000.00	100000.00	26	100000.00	100000.00
7	100000.00	100000.00	27	100000.00	100000.00
8	100000.00	100000.00	28	100000.00	100000.00
9	100000.00	100000.00	29	100000.00	100000.00
10	100000.00	100000.00	30	100000.00	100000.00
11	100000.00	100000.00	31	100000.00	100000.00
12	100000.00	100000.00	32	100000.00	100000.00
13	100000.00	100000.00	33	100000.00	100000.00
14	100000.00	100000.00	34	100000.00	100000.00
15	100000.00	100000.00	35	100000.00	100000.00
16	100000.00	100000.00	36	100000.00	100000.00
17	100000.00	100000.00	37	100000.00	100000.00
18	100000.00	100000.00	38	100000.00	100000.00
19	100000.00	100000.00	39	100000.00	100000.00
20	100000.00	100000.00	40	100000.00	100000.00



УСЛОВНЫЕ ОБОЗНАЧЕНИЯ

- Номера и характерные точки проектируемой трассы
- Граница территории, для которой разрабатывается ППМТ
- Границы земельных кадастровых участков
- Зона городских парков, бульваров, скверов и набережных
- Зона размещения складских объектов, объектов общепита, розничной торговли и материально-технического снабжения
- Зона размещения коммунальных предприятий по обслуживанию транспорта
- Зона общественно-делового центра федерального, регионального и местного значения
- Зона общественно-делового центра федерального, регионального и местного значения
- Зона размещения объектов религиозного назначения
- Зона размещения реинженных объектов ограниченного доступа
- Зона застройки многоквартирными жилыми домами
- Зона общего пользования

- Охранная зона кабельной линии ВЛ-10 кВ
- Охранная зона кабельной линии ВЛ-0,4 кВ
- Охранная зона напорного коллектора проектируемая
- Водоразрывная зона в границах полосы отвода
- Прибрежная защитная полоса в границах полосы отвода

- Охранная зона теплотрассы
- Охранная зона водопровода
- Охранная зона линий связи
- Охранная зона напорного коллектора
- Охранная зона линейной канализации
- Охранная зона канализации

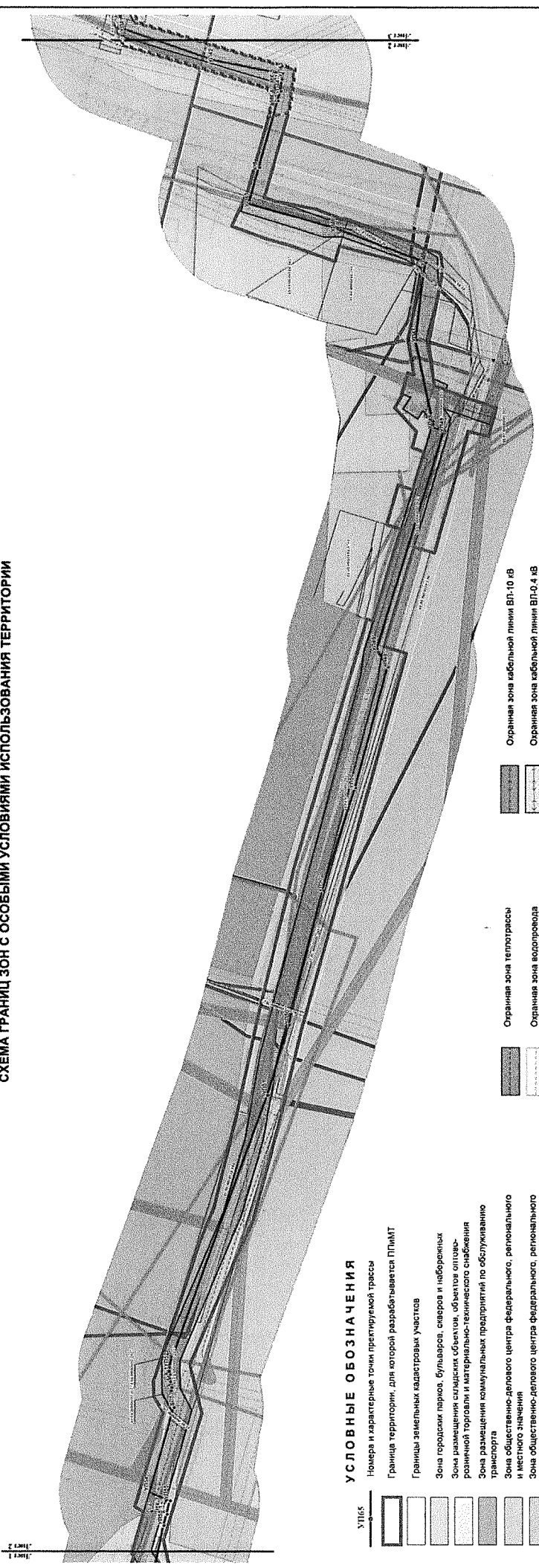
№	И.И.И.	И.И.И.	И.И.И.	И.И.И.	И.И.И.	И.И.И.	И.И.И.	И.И.И.	И.И.И.
1	И.И.И.	И.И.И.	И.И.И.	И.И.И.	И.И.И.	И.И.И.	И.И.И.	И.И.И.	И.И.И.
2	И.И.И.	И.И.И.	И.И.И.	И.И.И.	И.И.И.	И.И.И.	И.И.И.	И.И.И.	И.И.И.
3	И.И.И.	И.И.И.	И.И.И.	И.И.И.	И.И.И.	И.И.И.	И.И.И.	И.И.И.	И.И.И.
4	И.И.И.	И.И.И.	И.И.И.	И.И.И.	И.И.И.	И.И.И.	И.И.И.	И.И.И.	И.И.И.
5	И.И.И.	И.И.И.	И.И.И.	И.И.И.	И.И.И.	И.И.И.	И.И.И.	И.И.И.	И.И.И.
6	И.И.И.	И.И.И.	И.И.И.	И.И.И.	И.И.И.	И.И.И.	И.И.И.	И.И.И.	И.И.И.
7	И.И.И.	И.И.И.	И.И.И.	И.И.И.	И.И.И.	И.И.И.	И.И.И.	И.И.И.	И.И.И.
8	И.И.И.	И.И.И.	И.И.И.	И.И.И.	И.И.И.	И.И.И.	И.И.И.	И.И.И.	И.И.И.
9	И.И.И.	И.И.И.	И.И.И.	И.И.И.	И.И.И.	И.И.И.	И.И.И.	И.И.И.	И.И.И.
10	И.И.И.	И.И.И.	И.И.И.	И.И.И.	И.И.И.	И.И.И.	И.И.И.	И.И.И.	И.И.И.
11	И.И.И.	И.И.И.	И.И.И.	И.И.И.	И.И.И.	И.И.И.	И.И.И.	И.И.И.	И.И.И.
12	И.И.И.	И.И.И.	И.И.И.	И.И.И.	И.И.И.	И.И.И.	И.И.И.	И.И.И.	И.И.И.
13	И.И.И.	И.И.И.	И.И.И.	И.И.И.	И.И.И.	И.И.И.	И.И.И.	И.И.И.	И.И.И.
14	И.И.И.	И.И.И.	И.И.И.	И.И.И.	И.И.И.	И.И.И.	И.И.И.	И.И.И.	И.И.И.
15	И.И.И.	И.И.И.	И.И.И.	И.И.И.	И.И.И.	И.И.И.	И.И.И.	И.И.И.	И.И.И.
16	И.И.И.	И.И.И.	И.И.И.	И.И.И.	И.И.И.	И.И.И.	И.И.И.	И.И.И.	И.И.И.
17	И.И.И.	И.И.И.	И.И.И.	И.И.И.	И.И.И.	И.И.И.	И.И.И.	И.И.И.	И.И.И.
18	И.И.И.	И.И.И.	И.И.И.	И.И.И.	И.И.И.	И.И.И.	И.И.И.	И.И.И.	И.И.И.
19	И.И.И.	И.И.И.	И.И.И.	И.И.И.	И.И.И.	И.И.И.	И.И.И.	И.И.И.	И.И.И.
20	И.И.И.	И.И.И.	И.И.И.	И.И.И.	И.И.И.	И.И.И.	И.И.И.	И.И.И.	И.И.И.
21	И.И.И.	И.И.И.	И.И.И.	И.И.И.	И.И.И.	И.И.И.	И.И.И.	И.И.И.	И.И.И.
22	И.И.И.	И.И.И.	И.И.И.	И.И.И.	И.И.И.	И.И.И.	И.И.И.	И.И.И.	И.И.И.
23	И.И.И.	И.И.И.	И.И.И.	И.И.И.	И.И.И.	И.И.И.	И.И.И.	И.И.И.	И.И.И.
24	И.И.И.	И.И.И.	И.И.И.	И.И.И.	И.И.И.	И.И.И.	И.И.И.	И.И.И.	И.И.И.
25	И.И.И.	И.И.И.	И.И.И.	И.И.И.	И.И.И.	И.И.И.	И.И.И.	И.И.И.	И.И.И.
26	И.И.И.	И.И.И.	И.И.И.	И.И.И.	И.И.И.	И.И.И.	И.И.И.	И.И.И.	И.И.И.
27	И.И.И.	И.И.И.	И.И.И.	И.И.И.	И.И.И.	И.И.И.	И.И.И.	И.И.И.	И.И.И.
28	И.И.И.	И.И.И.	И.И.И.	И.И.И.	И.И.И.	И.И.И.	И.И.И.	И.И.И.	И.И.И.
29	И.И.И.	И.И.И.	И.И.И.	И.И.И.	И.И.И.	И.И.И.	И.И.И.	И.И.И.	И.И.И.
30	И.И.И.	И.И.И.	И.И.И.	И.И.И.	И.И.И.	И.И.И.	И.И.И.	И.И.И.	И.И.И.
31	И.И.И.	И.И.И.	И.И.И.	И.И.И.	И.И.И.	И.И.И.	И.И.И.	И.И.И.	И.И.И.
32	И.И.И.	И.И.И.	И.И.И.	И.И.И.	И.И.И.	И.И.И.	И.И.И.	И.И.И.	И.И.И.
33	И.И.И.	И.И.И.	И.И.И.	И.И.И.	И.И.И.	И.И.И.	И.И.И.	И.И.И.	И.И.И.
34	И.И.И.	И.И.И.	И.И.И.	И.И.И.	И.И.И.	И.И.И.	И.И.И.	И.И.И.	И.И.И.
35	И.И.И.	И.И.И.	И.И.И.	И.И.И.	И.И.И.	И.И.И.	И.И.И.	И.И.И.	И.И.И.
36	И.И.И.	И.И.И.	И.И.И.	И.И.И.	И.И.И.	И.И.И.	И.И.И.	И.И.И.	И.И.И.
37	И.И.И.	И.И.И.	И.И.И.	И.И.И.	И.И.И.	И.И.И.	И.И.И.	И.И.И.	И.И.И.
38	И.И.И.	И.И.И.	И.И.И.	И.И.И.	И.И.И.	И.И.И.	И.И.И.	И.И.И.	И.И.И.
39	И.И.И.	И.И.И.	И.И.И.	И.И.И.	И.И.И.	И.И.И.	И.И.И.	И.И.И.	И.И.И.
40	И.И.И.	И.И.И.	И.И.И.	И.И.И.	И.И.И.	И.И.И.	И.И.И.	И.И.И.	И.И.И.

И.И.И.	И.И.И.	И.И.И.	И.И.И.	И.И.И.	И.И.И.	И.И.И.	И.И.И.	И.И.И.	И.И.И.
И.И.И.	И.И.И.	И.И.И.	И.И.И.	И.И.И.	И.И.И.	И.И.И.	И.И.И.	И.И.И.	И.И.И.
И.И.И.	И.И.И.	И.И.И.	И.И.И.	И.И.И.	И.И.И.	И.И.И.	И.И.И.	И.И.И.	И.И.И.
И.И.И.	И.И.И.	И.И.И.	И.И.И.	И.И.И.	И.И.И.	И.И.И.	И.И.И.	И.И.И.	И.И.И.
И.И.И.	И.И.И.	И.И.И.	И.И.И.	И.И.И.	И.И.И.	И.И.И.	И.И.И.	И.И.И.	И.И.И.
И.И.И.	И.И.И.	И.И.И.	И.И.И.	И.И.И.	И.И.И.	И.И.И.	И.И.И.	И.И.И.	И.И.И.
И.И.И.	И.И.И.	И.И.И.	И.И.И.	И.И.И.	И.И.И.	И.И.И.	И.И.И.	И.И.И.	И.И.И.
И.И.И.	И.И.И.	И.И.И.	И.И.И.	И.И.И.	И.И.И.	И.И.И.	И.И.И.	И.И.И.	И.И.И.
И.И.И.	И.И.И.	И.И.И.	И.И.И.	И.И.И.	И.И.И.	И.И.И.	И.И.И.	И.И.И.	И.И.И.
И.И.И.	И.И.И.	И.И.И.	И.И.И.	И.И.И.	И.И.И.	И.И.И.	И.И.И.	И.И.И.	И.И.И.

ООО ТПЦ «Самаробъект»
 Договор № 019/22
 Расчет и проектирование, выполнение работ по монтажу инженерных коммуникаций для размещения объектов
 Инженерно-проектная организация «Самаробъект»
 Исполнитель: И.И.И.
 Заказчик: И.И.И.
 Лист № 1
 Кол-во листов 7
 Масштаб 1:1000
 ООО ТЕК «ИНТЕКО»
 647044, г.Самара, ул.Кирова, д.148

ПРОЕКТ ВНЕСЕНИЯ ИЗМЕНЕНИЙ В ПРОЕКТ ПЛАНИРОВКИ И ПРОЕКТ
МЕЖВЕЯНИЯ ТЕРРИТОРИИ ДЛЯ РАЗМЕЩЕНИЯ ЛИНЕЙНОГО
ОБЪЕКТА «РЕКОНСТРУКЦИЯ НАПОРНОГО КОЛЛЕКТОРА Д-700»

**СХЕМА ИСПОЛЬЗОВАНИЯ ТЕРРИТОРИИ В ПЕРИОД ПОДГОТОВКИ
ПРОЕКТА ПЛАНИРОВКИ И МЕЖВЕЯНИЯ ТЕРРИТОРИИ И
СХЕМА ГРАНИЦ ЗОН С ОСОБЫМИ УСЛОВИЯМИ ИСПОЛЬЗОВАНИЯ ТЕРРИТОРИИ**



УСЛОВНЫЕ ОБОЗНАЧЕНИЯ

Номера и характерные точки проектируемой трассы

Граница территории, для которой разрабатывается ППМТ

Границы земельных кадастровых участков

Зона городских парков, бульваров, скверов и набережных

Зона размещения складских объектов, объектов оптово-розничной торговли и материально-технического снабжения

Зона размещения коммунальных предприятий по обслуживанию транспорта

Зона общественно-делового центра федерального, регионального и местного значения

Зона общественно-делового центра федерального, регионального и местного значения

Зона размещения объектов религиозного назначения

Зона размещения режимных объектов ограниченного доступа

Зона застройки многоэтажными жилыми домами

Зона общего пользования

Охранная зона теплотрассы

Охранная зона водопровода

Охранная зона линии связи

Охранная зона напорного коллектора

Охранная зона линейной канализации

Охранная зона канализации

Охранная зона кабельной линии ВЛ-10 кВ

Охранная зона кабельной линии ВЛ-0,4 кВ

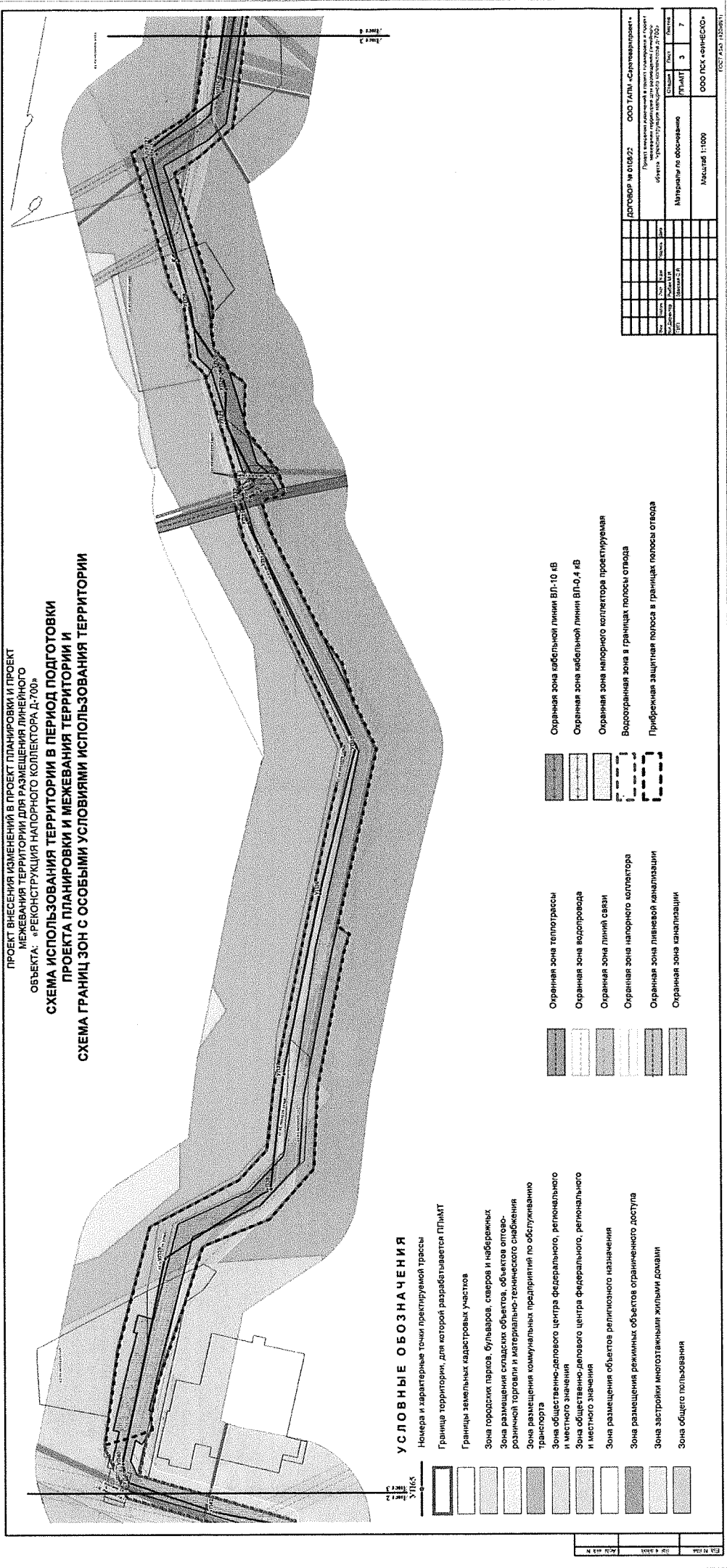
Охранная зона напорного коллектора проектируемая

Водооградная зона в границах полосы отвода

Прибрежная защитная полоса в границах полосы отвода

Лист 2

№		Имя		Фамилия		Подпись		Дата	
1									
2									
3									
4									
5									
6									
7									
Договор № 019/22 ООО ТЛМ «Смартсервис» Проект: Реконструкция напорного коллектора Д-700, строительство линейного объекта «Реконструкция напорного коллектора Д-700» Объект: Реконструкция напорного коллектора Д-700 Измерения по объекту									
ООО ПК «ИНЕСКО» Исполнители: 1/050									
1:500 (1:200)									



**ПРОЕКТ ВНЕСЕНИЯ ИЗМЕНЕНИЙ В ПРОЕКТ ПЛАНИРОВКИ И ПРОЕКТ
 МЕЖЕВАНИЯ ТЕРРИТОРИИ ДЛЯ РАЗМЕЩЕНИЯ ЛИНЕЙНОГО
 ОБЪЕКТА: «РЕКОНСТРУКЦИЯ НАПОРНОГО КОЛЛЕКТОРА Д-700»
 СХЕМА ИСПОЛЬЗОВАНИЯ ТЕРРИТОРИИ В ПЕРИОД ПОДГОТОВКИ
 ПРОЕКТА ПЛАНИРОВКИ И МЕЖЕВАНИЯ ТЕРРИТОРИИ И
 СХЕМА ГРАНИЦ ЗОН С ОСОБИМИ УСЛОВИЯМИ ИСПОЛЬЗОВАНИЯ ТЕРРИТОРИИ**

УСЛОВНЫЕ ОБОЗНАЧЕНИЯ

- Номера и характерные точки проектируемой трассы
- Границы территории, для которой разрабатывается ППЛАМТ
- Границы земельных кадастровых участков
- Зона городских парков, бульваров, скверов и набережных
- Зона размещения складских объектов, объектов отапливаемой розничной торговли и материально-технического снабжения
- Зона размещения коммунальных предприятий по обслуживанию транспорта
- Зона общественно-делового центра федерального, регионального и местного значения
- Зона общественно-делового центра федерального, регионального и местного значения
- Зона размещения объектов религиозного назначения
- Зона размещения режимных объектов ограниченного доступа
- Зона застройки многоквартирными жилыми домами
- Зона общего пользования

- Охранная зона теплотрассы
- Охранная зона водопровода
- Охранная зона линий связи
- Охранная зона напорного коллектора
- Охранная зона ливневой канализации
- Охранная зона канализации

- Охранная зона кабельной линии ВЛ-10 кВ
- Охранная зона кабельной линии ВЛ-0,4 кВ
- Охранная зона напорного коллектора проектируемая
- Водоохранная зона в границах полосы отвода
- Прибрежная защитная полоса в границах полосы отвода

№ 144	№ 145	№ 146
-------	-------	-------

ДОГОВОР № 01/09/22		ООО ТАЛМ «СпутникПроект»	
Проект инженерных сетей в границах территории и объект: Реконструкция напорного коллектора Д-700		Проект № 01/09/22	
№	Исполнитель	№	Исполнитель
1	ООО ТАЛМ «СпутникПроект»	2	ООО ПСК «ИНТЕКОС»
3	Материал по обоснованию	4	Планы
5	Масштаб 1:1000	6	Лист
7		8	

1007.410.1.03.001.1

ПРОЕКТ ВНЕСЕНИЯ ИЗМЕНЕНИЙ В ПРОЕКТ ПЛАНИРОВКИ И ПРОЕКТ
МЕЖЕВАНИЯ ТЕРРИТОРИИ ДЛЯ РАЗМЕЩЕНИЯ ЛИНЕЙНОГО
ОБЪЕКТА: «РЕКОНСТРУКЦИЯ НАПОРНОГО КОЛЛЕКТОРА Д-700»
**СХЕМА ИСПОЛЬЗОВАНИЯ ТЕРРИТОРИИ В ПЕРИОД ПОДГОТОВКИ
ПРОЕКТА ПЛАНИРОВКИ И МЕЖЕВАНИЯ ТЕРРИТОРИИ И
СХЕМА ГРАНИЦ ЗОН С ОСОБИМИ УСЛОВИЯМИ ИСПОЛЬЗОВАНИЯ ТЕРРИТОРИИ**

УСЛОВНЫЕ ОБОЗНАЧЕНИЯ

УП165



Номера и характерные точки
протянутой трассы



Граница территории, для которой
разрабатывается ПГИМТ



Границы земельных
кадастровых участков




Зона городских парков, бульваров,
скверов и набережных



Зона размещения складских объектов,
объектов опто-розничной торговли и
материально-технического снабжения



Зона размещения коммунальных
предприятий по обслуживанию
транспорта



Зона общественно-делового центра
федерального, регионального
и местного значения



Зона общественно-делового центра
федерального, регионального
и местного значения



Зона размещения объектов
религиозного назначения



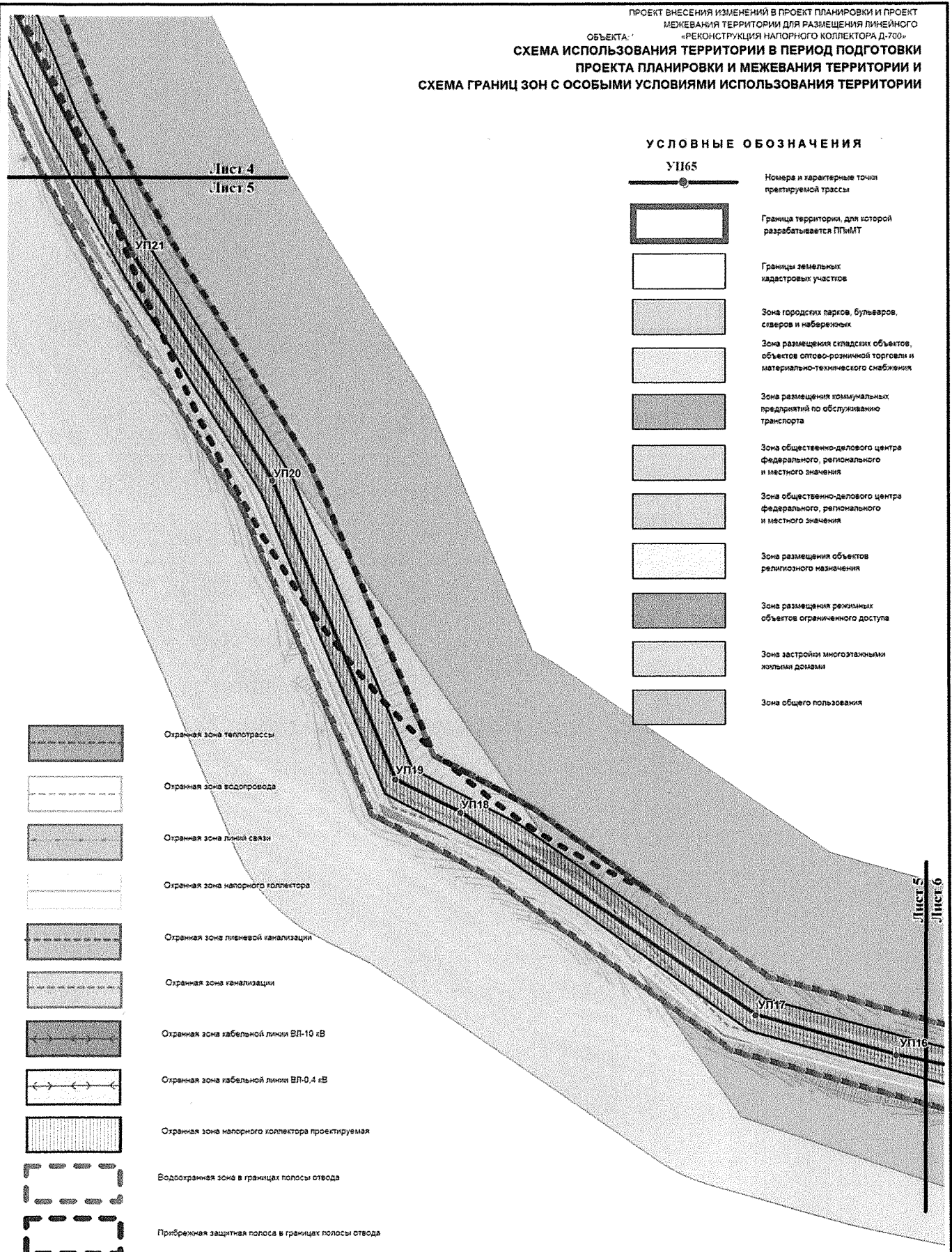
Зона размещения режимных
объектов ограниченного доступа



Зона застройки микрорайонными
жильными домами



Зона общего пользования



Охранная зона теплотрассы



Охранная зона водопровода




Охранная зона линий связи




Охранная зона напорного коллектора




Охранная зона ливневой канализации




Охранная зона канализации



Охранная зона кабельной линии ВЛ-10 кВ



Охранная зона кабельной линии ВЛ-0,4 кВ



Охранная зона напорного коллектора проектируемая



Водоохранная зона в границах полосы отвода



Прибрежная защитная полоса в границах полосы отвода

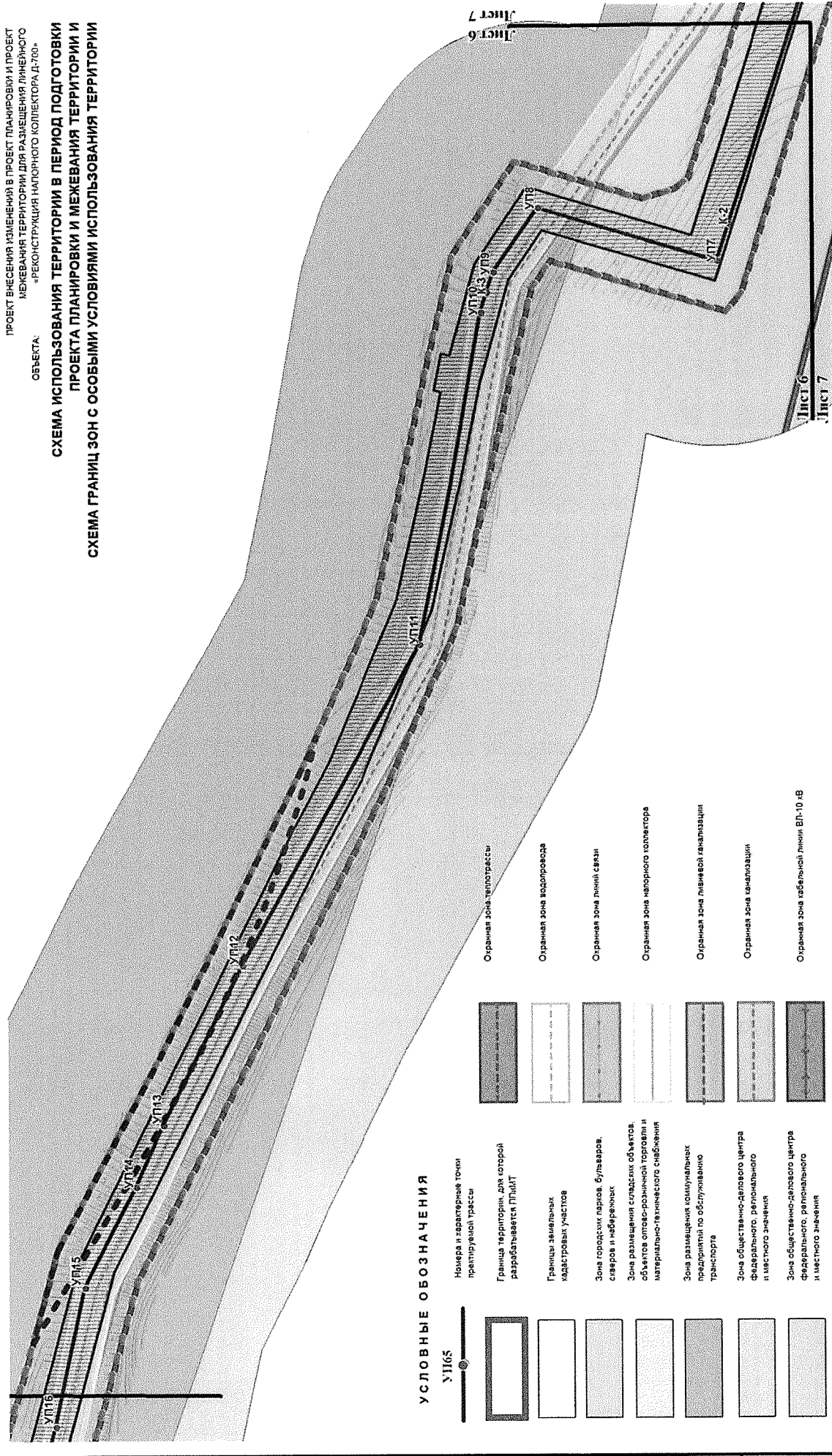
Имя, Ф.И.О.	Асф. ет.б. N
Ет.б. N (т.б.)	

					ДОГОВОР № 0108/22		ООО ТАПМ «Саратовархпроект»		
					Проект внесения изменений в проект планировки и проект межевания территории для размещения линейного объекта: «реконструкция напорного коллектора д-700»				
Изм.	Кол.уч.	Лист	N док.	Подпись	Дата	Материалы по обоснованию			
						Стадия	Лист	Листов	
Исп.Директор				Рыбак М.И.		ПГИМТ	5	7	
ГИП				Замский С.Я.		ООО ПСК «ФИНЕСКО»			
					Масштаб 1:1000				

ПРОЕКТ ВНЕСЕНИЯ ИЗМЕНЕНИЙ В ПРОЕКТ ПЛАНИРОВКИ И ПРОЕКТ МЕЖЕВАНИЯ ТЕРРИТОРИИ ДЛЯ РАЗМЕЩЕНИЯ ЛИНЕЙНОГО «РЕКОНСТРУКЦИЯ НАПОРНОГО КОЛЛЕКТОРА Д-700»

ОБЪЕКТ:

СХЕМА ИСПОЛЬЗОВАНИЯ ТЕРРИТОРИИ В ПЕРИОД ПОДГОТОВКИ ПРОЕКТА ПЛАНИРОВКИ И МЕЖЕВАНИЯ ТЕРРИТОРИИ И СХЕМА ГРАНИЦ ЗОН С ОСОБЫМИ УСЛОВИЯМИ ИСПОЛЬЗОВАНИЯ ТЕРРИТОРИИ



УСЛОВНЫЕ ОБОЗНАЧЕНИЯ

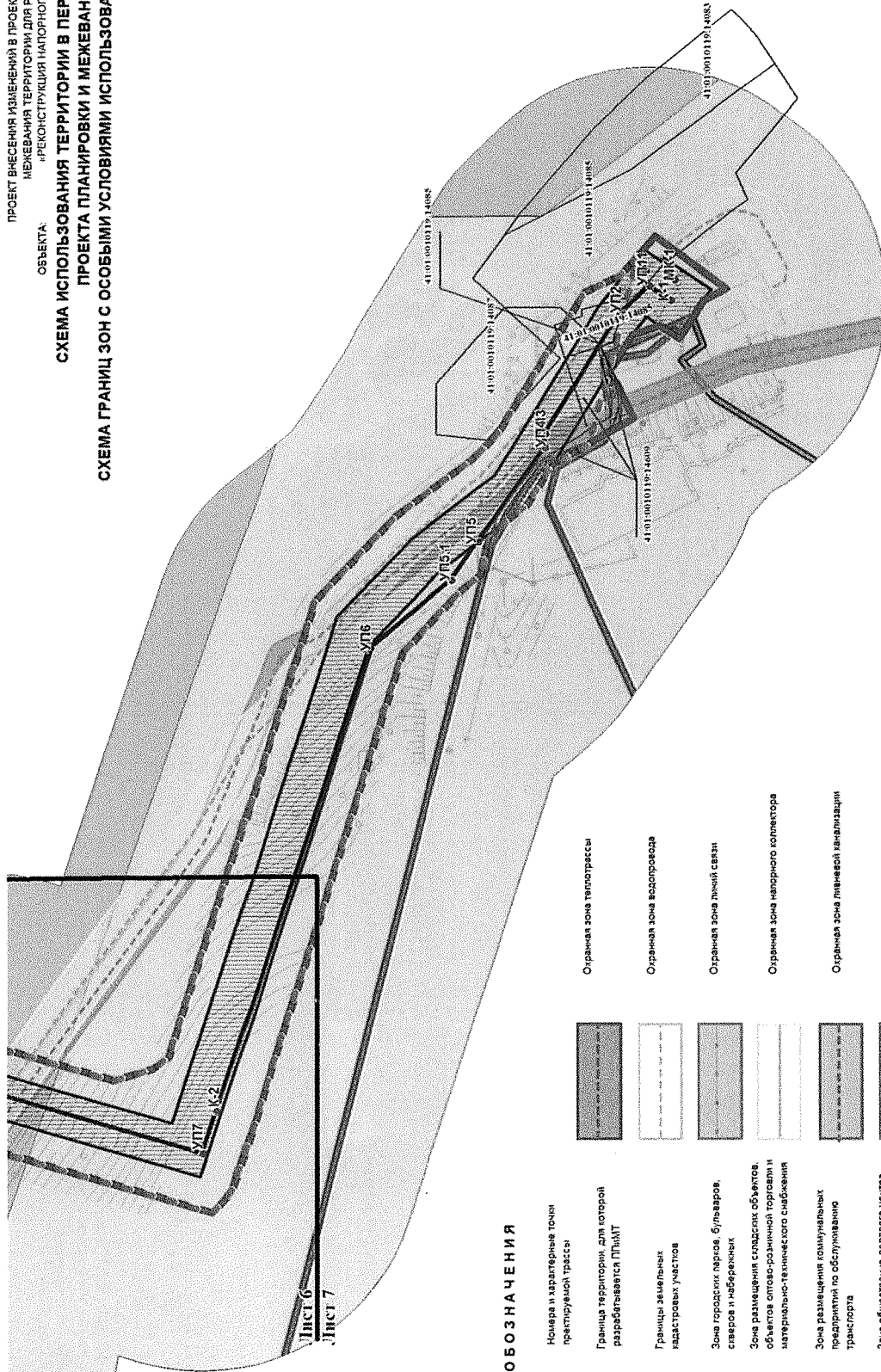
- УП165
- Номера и характерные точки проектируемой трассы
- Граница территории, для которой разрабатывается ПЗиМТ
- Граница земельных участков
- Зона городских парков, бульваров, скверов и набережных
- Зона размещения складских объектов, объектов оптовой-розничной торговли и материально-технического снабжения
- Зона размещения коммунальных предприятий по обслуживанию транспорта
- Зона общественно-делового центра федерального, регионального и местного значения
- Зона общественно-делового центра федерального, регионального и местного значения
- Зона размещения объектов различного назначения
- Зона размещения рекламных объектов ограниченного доступа
- Зона застройки многоэтажными жилыми домами
- Зона общего пользования

- Охранная зона теплотрассы
- Охранная зона водопровода
- Охранная зона линий связи
- Охранная зона напорного коллектора
- Охранная зона линейной газализации
- Охранная зона канализации
- Охранная зона кабельной линии ВЛ-10 кВ
- Охранная зона кабельной линии ВЛ-0,4 кВ
- Охранная зона напорного коллектора проектируемая
- Водооградная зона в границах полосы отвода
- Прибрежная защитная полоса в границах полосы отвода

Эта, N иiae.
 Iar: e aada
 Aar: eia. N

ДОГОВОР № 0108/22		ООО ТАПМ «Саратовархпроект»	
Проект внесения изменений в проект планировки и проект межевания территории для размещения линейного объекта: «реконструкция напорного коллектора д-700»			
Имя	Кол. уч.	Лист	Листов
Исп. Директор		Рыбак М.И.	
Ген. Дир.		Замский С.Я.	
Материалы по обоснованию		Стадия	Лист
		ПЗиМТ	6
Масштаб 1:1000		ООО ПСК «ФИНЕСКО»	

ПРОЕКТ ВНЕСЕНИЯ ИЗМЕНЕНИЙ В ПРОЕКТ ПЛАНИРОВКИ И ПРОЕКТ
МЕЖЕВАНИЯ ТЕРРИТОРИИ ДЛЯ РАЗМЕЩЕНИЯ ЛИНЕЙНОГО
ОБЪЕКТА: «РЕКОНСТРУКЦИЯ НАПОРНОГО КОЛЛЕКТОРА Д-700»
**СХЕМА ИСПОЛЬЗОВАНИЯ ТЕРРИТОРИИ В ПЕРИОД ПОДГОТОВКИ
ПРОЕКТА ПЛАНИРОВКИ И МЕЖЕВАНИЯ ТЕРРИТОРИИ И
СХЕМА ГРАНИЦ ЗОН С ОСОБИМИ УСЛОВИЯМИ ИСПОЛЬЗОВАНИЯ ТЕРРИТОРИИ**



УСЛОВНЫЕ ОБОЗНАЧЕНИЯ

УП165	Номера и характерные точки проектируемой трассы
	Граница территории для которой разрабатывается ППМТ
	Границы земельных кадастровых участков
	Зона городских парков, бульваров, скверов и набережных
	Зона размещения складских объектов, объектов оптово-розничной торговли и материально-технического снабжения
	Зона размещения коммуникационных предприятий по обслуживанию транспорта
	Зона общественно-делового центра федерального, регионального и местного значения
	Зона общественно-делового центра федерального, регионального и местного значения
	Зона размещения объектов религиозного назначения
	Зона размещения рекреационных объектов ограниченного доступа
	Зона застройки многоэтажными жилыми домами
	Зона общего пользования

ДОГОВОР № 0108/22		ООО ТАПМ «Саратовархпроект»	
Проект внесения изменений в проект планировки и проект межевания территории для размещения линейного объекта: «реконструкция напорного коллектора Д-700»			
Имя	Колуч	Лист	Листов
Усл. Директор	Рыбак М.И.	7	7
ППМТ	Замский С.Я.	ППМТ	ООО ПСК «ФИНЕСКО»
Материалы по обновлению		Масштаб 1:1000	

Раздел 2. Проект межевания территории. Текстовая часть

Введение

Внесение изменений в проект межевания территории для размещения линейного объекта: «Реконструкция напорного коллектора д-700» осуществляется в целях приведения в соответствие с требованиями постановления Правительства РФ от 12.05.2017 года № 564 «Об утверждении Положения о составе и содержании документации по планировке территории, предусматривающей размещение одного или нескольких линейных объектов» на основании договора № 0108/22. Подрядчиком поданному виду работ является ООО ПСК «ФИНЕСКО».

В связи с изменением наименования объекта на «Реконструкция напорного коллектора Д-700» наименование проекта межевания территории меняется на соответствующие название объекта согласно контракта № 053830000221000045 от 26.11.2021 года между КГУП «Камчатский водоканал» и ООО ТАПМ «Саратовархпроект».

Проект разработан в соответствии с пунктом 4 части 1.1 статьи 45 Градостроительного кодекса Российской Федерации.

Проектируемый напорный канализационный коллектор Д-700 в соответствии с Постановлением администрации Петропавловск-Камчатского городского округа № 1209 от 09.06.2021 года «Об утверждении актуализированной схемы водоснабжения Петропавловск-Камчатского городского округа до 2029 года на 2021 год и схемы водоотведения Петропавловск-Камчатского городского округа до 2030 года на 2021 год» является объектом местного значения Петропавловск-Камчатского городского округа.

Подготовка внесения изменений в проект межевания территории осуществляется в соответствии с материалами и результатами инженерных изысканий в предусмотренных законодательством случаях. Виды инженерных изысканий, необходимые для подготовки документации по планировке территории, порядок их выполнения, а также случаи, при которых требуется их выполнение, устанавливаются Правительством Российской Федерации. В соответствии с пунктом 2 правил выполнения инженерных изысканий, необходимых для подготовки документации по планировке территории, утвержденных постановлением Правительства Российской Федерации от 31.03.2017 № 402 «Об утверждении Правил выполнения инженерных изысканий, необходимых для подготовки документации по планировке территории, перечня видов инженерных изысканий, необходимых для подготовки документации по планировке территории, и о внесении изменений в постановление Правительства Российской Федерации от 19 января 2006 г. № 20», выполнение инженерных изысканий, необходимых для подготовки документации по планировке территории, осуществляется в том числе в

случае недостаточности материалов инженерных изысканий, размещенных в информационных системах обеспечения градостроительной деятельности, федеральной государственной информационной системе территориального планирования, государственном фонде материалов и данных инженерных изысканий.

Принимая во внимание пункт 4 правил выполнения инженерных изысканий, необходимых для подготовки документации по планировке территории, утвержденных данным постановлением можно сделать вывод о достаточности используемых материалов инженерных изысканий и выполнение каких-либо дополнительных инженерных изысканий по планировке территории не требуется.

Проект межевания территории выполняется в соответствии с разработанным проектом планировки территории линейного объекта: «Реконструкция напорного коллектора д-700».

Территория для разработки проекта межевания территории линейного объекта свободна от застройки. Топографическая съемка территории выполнена в местной системе координат.

Территория для разработки проекта межевания территории расположена в границе кадастровых кварталов: 41:01:0010114; 41:01:0010116; 41:01:0010119, границы которых установлены в соответствии с кадастровым делением. Проектом межевания территории определяются площадь и границы образуемых земельных участков и их частей под строительство линейного объекта с учетом правил установления и отображения красных линий, являющихся границей территории, занятой линейными объектами на территории населенных пунктов.

Настоящий проект межевания территории обеспечивает равные права и возможности правообладателей земельных участков в соответствии с действующим законодательством. Сформированные границы земельных участков позволяют обеспечить необходимые требования по содержанию и обслуживанию объекта застройки в условиях сложившейся планировочной системы территории проектирования.

Настоящий проект межевания территории выполнен в соответствии с действующим законодательством и следующей нормативной документацией:

1. Градостроительный кодекс РФ от 29.12.2004 № 190-ФЗ (ред. от 14.07.2022).
2. Земельный кодекс РФ от 25.10.2001 № 136-ФЗ (ред. от 05.12.2022).

3. Федеральный закон от 24.07.2007 №221-ФЗ «О государственном кадастре недвижимости».

4. Постановление Правительства РФ от 12.05.2017 года № 564 «Об утверждении Положения о составе и содержании документации по планировке территории, предусматривающей размещение одного или нескольких линейных объектов».

5. Региональные нормативы градостроительного проектирования Камчатского края, утвержденные Постановлением Правительства Камчатского края от 29.12.2015 № 503-П.

6. СП 42.13330.2016 «Градостроительство. Планировка и застройка городских и сельских поселений». Актуализированная редакция СНиП 2.07.01-89*

7. Федеральный закон от 21.12.1994 №68-ФЗ «О защите населения и территорий от чрезвычайных ситуаций природного и техногенного характера».

8. РДС 30-201-98 «Инструкция о порядке проектирования и установления красных линий в городах и других поселениях Российской Федерации».

9. СП 32.13330.2018 «Канализация. Наружные сети и сооружения». Актуализированная редакция СНиП 2.04.03-85.

10. Постановления Правительства РФ от 31 марта 2017 г. № 402 «Об утверждении Правил выполнения инженерных изысканий, необходимых для подготовки документации по планировке территории, перечня видов инженерных изысканий, необходимых для подготовки документации по планировке территории, и о внесении изменений в постановление Правительства Российской Федерации от 19 января 2006 г. № 20».

11. СП 131.13330.2020 «Строительная климатология».

12. «Местные нормативы градостроительного проектирования Петропавловск-Камчатского городского округа», утвержденные Решением Городской Думы Петропавловск-Камчатского городского округа Камчатского края от 23.03.2018 № 40-нд.

При разработке проекта использовались графические и текстовые материалы:

1. Генеральный план Петропавловск-Камчатского городского округа, утвержденный Решением Городской Думы Петропавловск-

Камчатского городского округа от 25.12.2019 № 218-нд «О внесении изменений в генеральный план Петропавловск-Камчатского городского округа, утвержденный Решением городской Думы Петропавловск-Камчатского городского округа от 23.12.2009 № 697-р»

2. Правила землепользования и застройки Петропавловск-Камчатского городского округа (утвержденные решением городской думы Петропавловск-Камчатского городского округа от 12.10.2010 № 294-нд).

3. Топографическая съемка масштаба 1:1000 в границах проектирования с планом существующих инженерных коммуникаций, выполненная ИП Долгов Р.А. по договору № 293/1 от 18.07.2018г.

1. Перечень образуемых земельных участков.

Проект межевания территории для размещения линейного объекта «Реконструкция напорного коллектора д-700» расположен в границах 3 кадастровых кварталов: 41:01:0010114, 41:01:0010116 и 41:01:0010119.

Перечень земельных участков, поставленных на кадастровый учет, примыкающих к границам проекта межевания территории представлен в таблице ниже.

Кадастровый номер	Вид разрешенного использования	Площадь, м ²	Кадастровая стоимость, руб
41:01:0010114:75	для эксплуатации 83-х квартирного жилого дома	7191	15471580,32
41:01:0010114:126	для эксплуатации канализационно-насосной станции № 1	1400	1685530
41:01:0010114:129	земельные участки, предназначенные для разработки полезных ископаемых, размещения железнодорожных путей, автомобильных дорог, искусственно созданных внутренних водных путей, причалов, пристаней, полос отвода железных и автомобильных дорог, водных путей, трубопроводов, кабельных, радиорелейных и воздушных линий связи и линий радиотелефонии, воздушных линий электропередачи конструктивных элементов и сооружений, объектов, необходимых для эксплуатации, содержания, строительства, реконструкции, ремонта, развития наземных и подземных зданий, строений, сооружений, устройств транспорта, энергетики и связи; размещения наземных сооружений и инфраструктуры спутниковой связи, объектов космической деятельности, обороны, безопасности	117938	128091282,42
41:01:0010114:130	для организации стоянки личных автомобилей военнослужащих в районе пр. К. Маркса	960	2888553,6
41:01:0010114:141	земельные участки, предназначенные для размещения объектов торговли, общественного питания и бытового обслуживания	96	583223,04
41:01:0010114:144	земельные участки, предназначенные для размещения гаражей и автостоянок	706	2026749,5
41:01:0010114:158	земельные участки, предназначенные для размещения домов индивидуальной жилой застройки	1279	1613752,67
41:01:0010114:176	Для эксплуатации автомобильной дороги федерального значения Петропавловск-Камчатский - морской порт	53789	58419695,01
41:01:0010114:178	земельные участки, предназначенные для размещения объектов торговли, общественного питания и бытового обслуживания	1760	5340262

Кадастровый номер	Вид разрешенного использования	Площадь, м ²	Кадастровая стоимость, руб
41:01:0010114:184	для размещения гаражей и автостоянок	1770	5268316,5
41:01:0010114:234	для эксплуатации автодороги по просп. Карла Маркса	49967	1
41:01:0010114:255	для размещения объектов торговли, общественного питания и бытового обслуживания	2178	13864516,38
41:01:0010114:353	для эксплуатации временной постройки (объекта некапитального строительства) павильона	206	1251499,44
41:01:0010114:436	земельные участки, предназначенные для размещения объектов торговли, общественного питания и бытового обслуживания	139	860608,77
41:01:0010114:506	земельные участки, предназначенные для размещения объектов торговли, общественного питания и бытового обслуживания	91	552846,84
41:01:0010114:525	объект (сеть, сооружение) инженерно-технического обеспечения, для размещения которого требуется отдельный земельный участок	439	476793,51
41:01:0010114:3545	земельные участки объектов торгового назначения, в том числе рынков	435	2689257
41:01:0010114:3597	Для эксплуатации 83-х квартир жилого дома	579	1245730,08
41:01:0010114:3627	земельные участки, предназначенные для размещения административных и офисных зданий, объектов образования, науки, здравоохранения и социального обеспечения, физической культуры и спорта, культуры, искусства, религии	4502	15090073,72
41:01:0010114:3695	земельные участки религиозных объектов	15296	51270050,56
41:01:0010114:3701	Земельные участки объектов хранения транспорта, автозаправочных комплексов, пунктов мойки автомобилей (автомоек)	1967	12160387,4
41:01:0010114:3713	земельные участки, предназначенные для разработки полезных ископаемых, размещения железнодорожных путей, автомобильных дорог, искусственно созданных внутренних водных путей, причалов, пристаней, полос отвода железных и автомобильных дорог, водных путей, трубопроводов, кабельных, радиорелейных и воздушных линий связи и линий радиодиффузии, воздушных линий электропередачи конструктивных элементов и сооружений, объектов, необходимых для эксплуатации, содержания, строительства, реконструкции, ремонта, развития наземных и подземных зданий, строений, сооружений, устройств транспорта, энергетики и связи; размещения наземных сооружений и инфраструктуры спутниковой связи, объектов космической деятельности, обороны, безопасности	4234	4598505,06
41:01:0010116:110	Земли запаса (неиспользуемые)	1233	1559929,95
41:01:0010116:601	Для иного использования	1552	1893517,60

Кадастровый номер	Вид разрешенного использования	Площадь, м ²	Кадастровая стоимость, руб
41:01:0010116:11023	Для иных видов использования, характерных для населенных пунктов	15856	27087897,60
41:01:0010116:15962	Для размещения объектов транспорта	100100	1
41:01:0010119:48	для гаражей-боксов	5103	15079365
41:01:0010119:180	для эксплуатации здания ТП-565 по ул. Курчатова	98	106436,82
41:01:0010119:196	земельные участки объектов торгового назначения, в том числе рынков	10599	62684393,82
41:01:0010119:201	для размещения производственных и административных зданий, строений, сооружений промышленности, коммунального хозяйства, материально-технического, продовольственного снабжения, сбыта и заготовок	1191	1431570,09
41:01:0010119:230	Для эксплуатации автомобильной дороги федерального значения Петропавловск-Камчатский - морской порт	63010	68434530,9
41:01:0010119:320	земельные участки, предназначенные для размещения объектов торговли, общественного питания и бытового обслуживания	821	5297789,85
41:01:0010119:345	для размещения гаражей и автостоянок	5721	3100000
41:01:0010119:352	Для эксплуатации временной постройки (объекта некапитального строительства) павильона	122	787247,7
41:01:0010119:438	земельные участки, предназначенные для размещения объектов торговли, общественного питания и бытового обслуживания	3542	21930045,06
41:01:0010119:512	земельные участки объектов складского назначения	3000	3606600
41:01:0010119:6479	земельные участки объектов хранения транспорта, автозаправочных комплексов, пунктов мойки автомобилей (автомоек)	225	1330690,5
41:01:0010119:6608	земельные участки объектов хранения и обслуживания транспорта	2362	13969293,16
41:01:0010119:7717	земельные участки многоквартирных жилых домов	5050	10890830
41:01:0010119:8049	земельные участки объектов складского назначения	3238	2136767
41:01:0010119:8050	земельные участки объектов логистической деятельности	5167	3276470
41:01:0010119:14085	земельные участки объектов инженерной инфраструктуры (электростанции, подстанции, распределительные пункты, трансформаторы, центральные тепловые узлы, водопроводные и канализационные насосные станции, водозаборы, артезианские скважины, водонапорные сооружения, колодцы, локальные сооружения инженерного обеспечения, антенно-мачтовые сооружения, сооружения связи, телевидения, инженерные коммуникации и подобные объекты)	1842	2000577,78
41:01:0010119:14087	земельные участки объектов инженерной инфраструктуры (электростанции, подстанции,	479	520237,11

Кадастровый номер	Вид разрешенного использования	Площадь, м ²	Кадастровая стоимость, руб
	распределительные пункты, трансформаторы, центральные тепловые узлы, водопроводные и канализационные насосные станции, водозаборы, артезианские скважины, водонапорные сооружения, колодцы, локальные сооружения инженерного обеспечения, антенно-мачтовые сооружения, сооружения связи, телевидения, инженерные коммуникации и подобные объекты)		
41:01:0010119:14088	земельные участки - объектов автомобильной инфраструктуры (дороги, улицы, проспекты, шоссе, проезды, переулки, мосты, остановки)	4453	1
41:01:0010119:14089	земельные участки объектов инженерной инфраструктуры (электростанции, подстанции, распределительные пункты, трансформаторы, центральные тепловые узлы, водопроводные и канализационные насосные станции, водозаборы, артезианские скважины, водонапорные сооружения, колодцы, локальные сооружения инженерного обеспечения, антенно-мачтовые сооружения, сооружения связи, телевидения, инженерные коммуникации и подобные объекты)	36	39099,24
41:01:0010119:14201	земельные участки объектов автомобильной инфраструктуры (дороги, улицы, проспекты, шоссе, проезды, переулки, мосты, остановки)	103640	1
41:01:0010119:14609	земельные участки объектов инженерной инфраструктуры (электростанции, подстанции, распределительные пункты, трансформаторы, центральные тепловые узлы, водопроводные и канализационные насосные станции, водозаборы, артезианские скважины, водонапорные сооружения, колодцы, локальные сооружения инженерного обеспечения, антенно-мачтовые сооружения, сооружения связи, телевидения, инженерные коммуникации и подобные объекты)	21063	22876313,67
41:01:0010119:14698	земельные участки объектов инженерной инфраструктуры (электростанции, подстанции, распределительные пункты, трансформаторы, центральные тепловые узлы, водопроводные и канализационные насосные станции, водозаборы, артезианские скважины, водонапорные сооружения, колодцы, локальные сооружения инженерного обеспечения, антенно-мачтовые сооружения, сооружения связи, телевидения, инженерные коммуникации и подобные объекты)	3783	4108678,47
41:01:0000000:41	земельные участки объектов автомобильной инфраструктуры (дороги, улицы, проспекты, шоссе, проезды, переулки, мосты, остановки)	82071	1
41:01:0000000:1011	земельные участки объектов автомобильной инфраструктуры (дороги, улицы, проспекты, шоссе, проезды, переулки, мосты, остановки)	20561	1

Кадастровый номер	Вид разрешенного использования	Площадь, м ²	Кадастровая стоимость, руб
41:01:0000000:1060	земельные участки объектов автомобильной инфраструктуры (дороги, улицы, проспекты, шоссе, проезды, переулки, мосты, остановки)	31396	1
41:01:0000000:1081	земельные участки объектов автомобильной инфраструктуры (дороги, улицы, проспекты, шоссе, проезды, переулки, мосты, остановки)	21226	1
41:01:0000000:1945	земельные участки объектов инженерной инфраструктуры (электростанции, подстанции, распределительные пункты, трансформаторы, центральные тепловые узлы, водопроводные и канализационные насосные станции, водозаборы, артезианские скважины, водонапорные сооружения, колодцы, локальные сооружения инженерного обеспечения, антенно-мачтовые сооружения, сооружения связи, телевидения, инженерные коммуникации и подобные объекты)	22462	24395753,58
41:01:0000000:1954	-	169453	1
41:01:0000000:2027	Земельные участки объектов инженерной инфраструктуры (электростанции, подстанции, распределительные пункты, трансформаторы, центральные тепловые узлы, водопроводные и канализационные насосные станции, водозаборы , артезианские скважины, водонапорные сооружения, колодцы, локальные сооружения инженерного обеспечения, антенно-мачтовые сооружения, сооружения связи, телевидения, инженерные коммуникации и подобные объекты)	20994	22801373,46

Проектом межевания территории образуется временный земельный участок (многоконтурный) полосы отвода под строительство на землях не разграниченной собственности. На земельные участки, стоящие на государственном кадастровом учете, предлагается оформить сервитут на время строительства.

Также образуется 31 земельный участок для размещения канализационных камер, колодцев и аварийного резервуара и многоконтурный участок для размещения технологического проезда.

Общая площадь земель, необходимых под размещение линейного объекта в г. Петропавловск-Камчатский составляет 92211 м².

Границы настоящего проекта межевания территории полностью располагаются в границах существующего населенного пункта – города Петропавловск-Камчатский. Также письмом Агентства Лесного хозяйства

Камчатского края № 59.03/5505 от 16 декабря 2021 года предоставлены сведения об отсутствии в границах территории, предполагаемой для строительства объекта «Реконструкция напорного коллектора д-700» земель лесного фонда, в связи с чем сведения о целевом назначении лесов, вид (виды) разрешенного использования лесного участка, количественные и качественные характеристики лесного участка, сведения о нахождении лесного участка в границах особо защитных участков лесов в составе настоящего проекта межевания территории отсутствуют.

Настоящим проектом межевания территории предусматривается следующий способ образования земельного участка:

1. Постановка на кадастровый учет земельных участков из неразграниченных земель в пределах кадастровых кварталов с кадастровыми номерами 41:01:0010119, 41:01:0010114, 41:01:0010116, 41:01:0000000 с целью временной аренды на период строительства и последующей постоянной аренды на период эксплуатации отдельных входящих в состав линейной части объектов.

2. Формирование частей земельных участков из земельных участков, сведения о границах которых внесены в ЕГРН с целью временной аренды на период строительства и последующей постоянной аренды на период эксплуатации отдельных входящих в состав линейной части объектов.

Согласно вступившему в силу Федеральному закону от 02.08.2019 № 283 «О внесении изменений в Градостроительный кодекс Российской Федерации и отдельные законодательные акты Российской Федерации» границы красных линий обозначают границы территории общего пользования.

Градостроительным кодексом Российской Федерации от 29.12.2004 года № 190-ФЗ (в редакции от 19.12.2022 года) закреплено положение о том, что «территории общего пользования - территории,

которыми беспрепятственно пользуется неограниченный круг лиц (в том числе площади, улицы, проезды, набережные, береговые полосы водных объектов общего пользования, скверы, бульвары)». В составе проектной документации, для которой разработан настоящий проект межевания территории предусматривается строительство линейного объекта – напорного коллектора д-700, в составе которого не предполагается разработанным проектом планировки территории территорий общего пользования. Объект будет эксплуатироваться силами специализированной организации без доступа к нему неограниченного круга третьих лиц.

В связи с чем перечень и сведения о площади образуемых земельных участков, которые будут отнесены к территориям общего пользования или имуществу общего пользования в составе настоящего проекта межевания территории отсутствуют.

В связи с отсутствием в составе проекта планировки территории и настоящего проекта межевания территории территорий общего пользования (в том числе площади, улицы, проезды, набережные, береговые полосы водных объектов общего пользования, скверы, бульвары) и образуемых земельных участков, которые будут отнесены к территориям общего пользования или имуществу общего пользования, сведения об участках, которые предполагается резервировать и (или) изъять для государственных или муниципальных нужд отсутствуют.

Для реализации объекта «Реконструкция напорного коллектора д-700» не требуется резервирование и (или) изъятие земельных участков для государственных или муниципальных нужд, в связи с чем условные номера образуемых земельных участков, кадастровые номера или иные ранее присвоенные государственные учетные номера

существующих земельных участков, в отношении которых предполагаются их резервирование и (или) изъятие для государственных или муниципальных нужд, их адреса или описание местоположения, перечень и адреса расположенных на таких земельных участках объектов недвижимого имущества (при наличии сведений о них в Едином государственном реестре недвижимости) в составе настоящего проекта межевания отсутствуют.

Перечень образуемых земельных участков, с указанием:

- условного номера образуемого земельного участка;
 - кадастрового номера земельного участка, из которых образуется участок;
 - площади образуемого участка;
- представлены в таблице ниже.

условный №	Информация по землям из которых образуется новый земельный участок					Информация по образуемому земельному участку		
	Номер части земельного участка, согласно сведениям ГКН	Кадастровый номер квартала	Категория земель	Площадь существующая, м ²	Площадь проектная, м ²	Вид разрешенного использования	Площадь, м ²	Примечание
:ЗУ1/(1)	Земли, государственная собственность на которые не разграничена	41:01:001 0119	Земли населенных пунктов			3.1.1 Предоставление коммунальных услуг	8,23	Аренда на период строительства
:ЗУ1/(2)	Земли, государственная собственность на которые не разграничена	41:01:001 0119	Земли населенных пунктов			3.1.1 Предоставление коммунальных услуг	119,03	Аренда на период строительства
:ЗУ1/(3)	Земли, государственная собственность на которые не разграничена	41:01:001 0119	Земли населенных пунктов			3.1.1 Предоставление коммунальных услуг	1465,61	Аренда на период строительства
:ЗУ1/(4)	Земли, государственная собственность на которые не разграничена	41:01:001 0119	Земли населенных пунктов			3.1.1 Предоставление коммунальных услуг	655,47	Аренда на период строительства
:ЗУ1/(5)	Земли, государственная	41:01:001 0119	Земли населенных			3.1.1 Предостав	2652,46	Аренда на

условный №	Информация по землям из которых образуется новый земельный участок					Информация по образуемому земельному участку		
	Номер части земельного участка, согласно сведениям ГКН	Кадастровый номер квартала	Категория земель	Площадь существующая, м ²	Площадь проектная, м ²	Вид разрешенного использования	Площадь, м ²	Примечание
	ая собственность на которые не разграничена		ных пунктов			ление коммуналь ных услуг		период строител ства
:ЗУ1/(6)	Земли, государствен ная собственность на которые не разграничена	41:01:001 0119	Земли населен ных пунктов			3.1.1 Предостав ление коммуналь ных услуг	2211,8 6	Аренда на период строител ства
:ЗУ1/(7)	Земли, государствен ная собственность на которые не разграничена	41:01:001 0119	Земли населен ных пунктов			3.1.1 Предостав ление коммуналь ных услуг	33,07	Аренда на период строител ства
:ЗУ1/(8)	Земли, государствен ная собственность на которые не разграничена	41:01:001 0119	Земли населен ных пунктов			3.1.1 Предостав ление коммуналь ных услуг	14,13	Аренда на период строител ства
:ЗУ1/(9)	Земли, государствен ная собственность на которые не разграничена	41:01:001 0119	Земли населен ных пунктов			3.1.1 Предостав ление коммуналь ных услуг	1074,2 7	Аренда на период строител ства
:ЗУ1/(10)	Земли, государствен ная собственность на которые не разграничена	41:01:001 0119	Земли населен ных пунктов			3.1.1 Предостав ление коммуналь ных услуг	194,15	Аренда на период строител ства
:ЗУ1/(11)	Земли, государствен ная собственность на которые не разграничена	41:01:001 0119	Земли населен ных пунктов			3.1.1 Предостав ление коммуналь ных услуг	64,21	Аренда на период строител ства
:ЗУ1/(12)	Земли, государствен ная собственность на которые не разграничена	41:01:001 0119	Земли населен ных пунктов			3.1.1 Предостав ление коммуналь ных услуг	92,25	Аренда на период строител ства
:ЗУ1/(13)	Земли, государствен ная собственность на которые не разграничена	41:01:001 0114	Земли населен ных пунктов			3.1.1 Предостав ление коммуналь ных услуг	345,42	Аренда на период строител ства
:ЗУ1/(14)	Земли, государствен	41:01:001 0114	Земли населен			3.1.1 Предостав	154,42	Аренда на

условный №	Информация по землям из которых образуется новый земельный участок					Информация по образуемому земельному участку		
	Номер части земельного участка, согласно сведениям ГКН	Кадастровый номер квартала	Категория земель	Площадь существующая, м ²	Площадь проектная, м ²	Вид разрешенного использования	Площадь, м ²	Примечание
	ая собственность на которые не разграничена		ных пунктов			ление коммунальных услуг		период строительства
:ЗУ1/(15)	Земли, государственная собственность на которые не разграничена	41:01:0010114	Земли населенных пунктов			3.1.1 Предоставление коммунальных услуг	952,97	Аренда на период строительства
:ЗУ1/(16)	Земли, государственная собственность на которые не разграничена	41:01:0010114	Земли населенных пунктов			3.1.1 Предоставление коммунальных услуг	228,09	Аренда на период строительства
:ЗУ1/(17)	Земли, государственная собственность на которые не разграничена	41:01:0010114	Земли населенных пунктов			3.1.1 Предоставление коммунальных услуг	1948,34	Аренда на период строительства
:ЗУ1/(18)	Земли, государственная собственность на которые не разграничена	41:01:0010114	Земли населенных пунктов			3.1.1 Предоставление коммунальных услуг	421,81	Аренда на период строительства
:ЗУ1/(19)	Земли, государственная собственность на которые не разграничена	41:01:0010114	Земли населенных пунктов			3.1.1 Предоставление коммунальных услуг	1600,88	Аренда на период строительства
:ЗУ1/(20)	Земли, государственная собственность на которые не разграничена	41:01:0010114	Земли населенных пунктов			3.1.1 Предоставление коммунальных услуг	1434,96	Аренда на период строительства
:ЗУ1/(21)	Земли, государственная собственность на которые не разграничена	41:01:0010114	Земли населенных пунктов			3.1.1 Предоставление коммунальных услуг	1390,26	Аренда на период строительства
:ЗУ1/(22)	Земли, государственная собственность на которые не разграничена	41:01:0010114	Земли населенных пунктов			3.1.1 Предоставление коммунальных услуг	596,81	Аренда на период строительства
:ЗУ1/(23)	Земли, государственная	41:01:0010114	Земли населенных			3.1.1 Предостав	114,00	Аренда на

условный №	Информация по землям из которых образуется новый земельный участок					Информация по образуемому земельному участку		
	Номер части земельного участка, согласно сведениям ГКН	Кадастровый номер квартала	Категория земель	Площадь существующая, м ²	Площадь проектная, м ²	Вид разрешенного использования	Площадь, м ²	Примечание
	ая собственность на которые не разграничена		ных пунктов			ление коммунальных услуг		период строительства
:ЗУ1/(24)	Земли, государственная собственность на которые не разграничена	41:01:0010116	Земли населенных пунктов			3.1.1 Предоставление коммунальных услуг	676,43	Аренда на период строительства
:ЗУ1	Земли, государственная собственность на которые не разграничена	41:01:0010114; 41:01:0010116 41:01:0010119	Земли населенных пунктов			3.1.1 Предоставление коммунальных услуг	18733	Аренда на период строительства
:ЗУ2	41:01:0010119:201	41:01:0010119	Земли населенных пунктов	1191	1167	3.1.1 Предоставление коммунальных услуг	24	Постоянное пользование
:ЗУ3	41:01:0010119:14201	41:01:0010119	Земли населенных пунктов	103640	102896	3.1.1 Предоставление коммунальных услуг	42	Постоянное пользование
:ЗУ4	41:01:0010119:14609	41:01:0010119	Земли населенных пунктов	21063	16791	3.1.1 Предоставление коммунальных услуг	9	Постоянное пользование
:ЗУ5	41:01:0010119:14609	41:01:0010119	Земли населенных пунктов	21063	16791	3.1.1 Предоставление коммунальных услуг	9	Постоянное пользование
:ЗУ6	41:01:0010119:14609	41:01:0010119	Земли населенных пунктов	21063	16791	3.1.1 Предоставление коммунальных услуг	9	Постоянное пользование
:ЗУ7	41:01:0000000:1060	41:01:0000000	Земли населенных пунктов	31396	31018	3.1.1 Предоставление коммунальных услуг	15	Постоянное пользование
:ЗУ8	41:01:0000000:1060	41:01:0000000	Земли населенных пунктов	31396	31018	3.1.1 Предоставление коммунальных услуг	9	Постоянное пользование
:ЗУ9	41:01:0000000:1954	41:01:0000000	Земли населен	169453	169438	3.1.1 Предоставление	15	Постоянное

условный №	Информация по землям из которых образуется новый земельный участок					Информация по образуемому земельному участку		
	Номер части земельного участка, согласно сведениям ГКН	Кадастровый номер квартала	Категория земель	Площадь существующая, м ²	Площадь проектная, м ²	Вид разрешенного использования	Площадь, м ²	Примечание
			ных пунктов			коммунальных услуг		пользование
:ЗУ10	41:01:0000000:1081	41:01:0000000	Земли населенных пунктов	21226	20941		15	Постоянное пользование
:ЗУ11	41:01:0000000:1081	41:01:0000000	Земли населенных пунктов	21226	20941	3.1.1 Предоставление коммунальных услуг	15	Постоянное пользование
:ЗУ12	41:01:0010119:345	41:01:0010119	Земли населенных пунктов	5721	5650	3.1.1 Предоставление коммунальных услуг	9	Постоянное пользование
:ЗУ13	41:01:0010119:345	41:01:0010119	Земли населенных пунктов	5721	5650	3.1.1 Предоставление коммунальных услуг	13	Постоянное пользование
:ЗУ14	41:01:0010119:345	41:01:0010119	Земли населенных пунктов	5721	5650	3.1.1 Предоставление коммунальных услуг	36	Постоянное пользование
:ЗУ15	41:01:0010119:345	41:01:0010119	Земли населенных пунктов	5721	5650	3.1.1 Предоставление коммунальных услуг	13	Постоянное пользование
:ЗУ16	41:01:0000000:2027	41:01:0000000	Земли населенных пунктов	20994	20754	3.1.1 Предоставление коммунальных услуг	40	Постоянное пользование
:ЗУ17	41:01:0000000:2027	41:01:0000000	Земли населенных пунктов	20994	20754	3.1.1 Предоставление коммунальных услуг	40	Постоянное пользование
:ЗУ18	41:01:0010114:126	41:01:0010114	Земли населенных пунктов	1400	1387	3.1.1 Предоставление коммунальных услуг	13	Постоянное пользование
:ЗУ19	41:01:0000000:2027	41:01:0000000	Земли населенных пунктов	20994	20754	3.1.1 Предоставление коммунальных услуг	13	Постоянное пользование
:ЗУ20	41:01:0000000:2027	41:01:0000000	Земли населен	20994	20754	3.1.1 Предоставление	15	Постоянное

условный №	Информация по землям из которых образуется новый земельный участок					Информация по образуемому земельному участку		
	Номер части земельного участка, согласно сведениям ГКН	Кадастровый номер квартала	Категория земель	Площадь существующая, м²	Площадь проектная, м²	Вид разрешенного использования	Площадь, м²	Примечание
			ных пунктов			коммунальных услуг		пользование
:ЗУ21	41:01:0000000:2027	41:01:0000000	Земли населенных пунктов	20994	20754	3.1.1 Предоставление коммунальных услуг	13	Постоянное пользование
:ЗУ22	41:01:0000000:2027	41:01:0000000	Земли населенных пунктов	20994	20754	3.1.1 Предоставление коммунальных услуг	30	Постоянное пользование
:ЗУ23	41:01:0000000:2027	41:01:0000000	Земли населенных пунктов	20994	20754	3.1.1 Предоставление коммунальных услуг	30	Постоянное пользование
:ЗУ24	41:01:0000000:2027	41:01:0000000	Земли населенных пунктов	20994	20754	3.1.1 Предоставление коммунальных услуг	13	Постоянное пользование
:ЗУ25	41:01:0000000:41	41:01:0000000	Земли населенных пунктов	82071	81997	3.1.1 Предоставление коммунальных услуг	20	Постоянное пользование
:ЗУ26	41:01:0000000:2027	41:01:0000000	Земли населенных пунктов	20994	20754	3.1.1 Предоставление коммунальных услуг	20	Постоянное пользование
:ЗУ27	41:01:0000000:2027	41:01:0000000	Земли населенных пунктов	20994	20754	3.1.1 Предоставление коммунальных услуг	13	Постоянное пользование
:ЗУ28	41:01:0000000:2027	41:01:0000000	Земли населенных пунктов	20994	20754	3.1.1 Предоставление коммунальных услуг	13	Постоянное пользование
:ЗУ29	41:01:0000000:41	41:01:0000000	Земли населенных пунктов	82071	81997	3.1.1 Предоставление коммунальных услуг	13	Постоянное пользование
:ЗУ30	41:01:0000000:41	41:01:0000000	Земли населенных пунктов	82071	81997	3.1.1 Предоставление коммунальных услуг	13	Постоянное пользование
:ЗУ31	41:01:0000000:41	41:01:0000000	Земли населен	82071	81997	3.1.1 Предостав	15	Постоянное

условный №	Информация по землям из которых образуется новый земельный участок					Информация по образуемому земельному участку		
	Номер части земельного участка, согласно сведениям ГКН	Кадастровый номер квартала	Категория земель	Площадь существующая, м²	Площадь проектная, м²	Вид разрешенного использования	Площадь, м²	Примечание
			ных пунктов			ление коммунальных услуг		пользование
:ЗУ32	41:01:0000000:41	41:01:000000	Земли населенных пунктов	82071	81997	3.1.1 Предоставление коммунальных услуг	13	Постоянное пользование
:ЗУ33/ (1)	41:01:0010119:14085	41:01:0010119	Земли населенных пунктов	1842	1735	3.1.1 Предоставление коммунальных услуг	4810,87	Постоянное пользование
	41:01:0010119:14609	41:01:0010119		21063	16791			
	41:01:0010119:14201	41:01:0010119		103640	102896			
	41:01:0010119:14089	41:01:0010119		36	29			
	41:01:0000000:1060	41:01:000000		31396	31018			
:ЗУ33/ (2)	41:01:0000000:1011	41:01:000000	Земли населенных пунктов	20561	20485	3.1.1 Предоставление коммунальных услуг	2855,76	Постоянное пользование
	41:01:0000000:1081	41:01:000000		21226	20941			
	41:01:0010119:14609	41:01:0010119		21063	16791			
:ЗУ33		41:01:0010119	Земли населенных пунктов			3.1.1 Предоставление коммунальных услуг	7667	Постоянное пользование

**2. Перечень кадастровых номеров существующих земельных участков,
на которых линейный объект может быть размещен на условиях
сервитута**

Полоса отвода под строительство линейного объекта пересекает участки, стоящие на государственном кадастровом учете. Проектом межевания территории предлагается оформить сервитут на время строительства.

Условный номер сервитута	Кадастровый номер земельного участка, согласно сведениям ГКН	Кадастровый номер квартала	Категория земель	Площадь оформляемого сервитута, м ²
1	41:01:0010119:14085 (ЧЗУ)	41:01:0010119	Земли населенных пунктов	269
2	41:01:0010119:201 (ЧЗУ)	41:01:0010119	Земли населенных пунктов	226
3	41:01:0010119:14087 (ЧЗУ)	41:01:0010119	Земли населенных пунктов	29
4	41:01:0010119:14609 (ЧЗУ)	41:01:0010119	Земли населенных пунктов	4 809
5	41:01:0010119:14201 (ЧЗУ)	41:01:0010119	Земли населенных пунктов	4 286
6	41:01:0010119:14609 (ЧЗУ)	41:01:0010119	Земли населенных пунктов	6 786
7	41:01:0010119:14201 (ЧЗУ)	41:01:0010119	Земли населенных пунктов	8

Условный номер сервитута	Кадастровый номер земельного участка, согласно сведениям ГКН	Кадастровый номер квартала	Категория земель	Площадь оформляемого сервитута, м ²
8	41:01:0010119:14201 (ЧЗУ)	41:01:0010119	Земли населенных пунктов	689
9	41:01:0010119:14089 (ЧЗУ)	41:01:0010119	Земли населенных пунктов	31
10	41:01:0010119:14609 (ЧЗУ)	41:01:0010119	Земли населенных пунктов	6 880
11	41:01:0010119:14201 (ЧЗУ)	41:01:0010119	Земли населенных пунктов	17
12	41:01:0010119:14201 (ЧЗУ)	41:01:0010119	Земли населенных пунктов	73
13	41:01:0000000:1060 (ЧЗУ)	41:01:0000000	Земли населенных пунктов	2 127
14	41:01:0010119:14088 (ЧЗУ)	41:01:0010119	Земли населенных пунктов	75
15	41:01:0000000:1954 (ЧЗУ)	41:01:0000000	Земли населенных пунктов	1 013
16	41:01:0000000:1081 (ЧЗУ)	41:01:0000000	Земли населенных пунктов	2 879
17	41:01:0000000:1011 (ЧЗУ)	41:01:0000000	Земли населенных пунктов	813

Условный номер сервитута	Кадастровый номер земельного участка, согласно сведениям ГКН	Кадастровый номер квартала	Категория земель	Площадь оформляемого сервитута, м ²
18	41:01:0000000:1081 (ЧЗУ)	41:01:0000000	Земли населенных пунктов	1 162
19	41:01:0010119:14609 (ЧЗУ)	41:01:0010119	Земли населенных пунктов	5 013
20	41:01:0010119:14968 (ЧЗУ)	41:01:0010119	Земли населенных пунктов	2 578
21	41:01:0010119:438 (ЧЗУ)	41:01:0010119	Земли населенных пунктов	635
22	41:01:0000000:2027 (ЧЗУ)	41:01:0000000	Земли населенных пунктов	2 002
23	41:01:0010119:345 (ЧЗУ)	41:01:0010119	Земли населенных пунктов	2 823
24	41:01:0000000:2027 (ЧЗУ)	41:01:0000000	Земли населенных пунктов	236
25	41:01:0010119:230 (ЧЗУ)	41:01:0010119	Земли населенных пунктов	408
26	41:01:0010114:176 (ЧЗУ)	41:01:0010114	Земли населенных пунктов	4 348
27	41:01:0000000:2027 (ЧЗУ)	41:01:0000000	Земли населенных пунктов	285

Условный номер сервитута	Кадастровый номер земельного участка, согласно сведениям ГКН	Кадастровый номер квартала	Категория земель	Площадь оформляемого сервитута, м ²
28	41:01:0010114:126 (ЧЗУ)	41:01:0010114	Земли населенных пунктов	518
29	41:01:0010114:234 (ЧЗУ)	41:01:0010114	Земли населенных пунктов	267
30	41:01:0000000:2027 (ЧЗУ)	41:01:0000000	Земли населенных пунктов	14 069
31	41:01:0010114:130 (ЧЗУ)	41:01:0010114	Земли населенных пунктов	185
32	41:01:0010114:184 (ЧЗУ)	41:01:0010114	Земли населенных пунктов	1 608
33	41:01:0010114:234 (ЧЗУ)	41:01:0010114	Земли населенных пунктов	490
34	41:01:0010114:3695 (ЧЗУ)	41:01:0010114	Земли населенных пунктов	111
35	41:01:0000000:1945 (ЧЗУ)	41:01:0000000	Земли населенных пунктов	245
36	41:01:0000000:2027 (ЧЗУ)	41:01:0000000	Земли населенных пунктов	790
37	41:01:0000000:41 (ЧЗУ)	41:01:0000000	Земли населенных пунктов	5 908

Условный номер сервитута	Кадастровый номер земельного участка, согласно сведениям ГКН	Кадастровый номер квартала	Категория земель	Площадь оформляемого сервитута, м ²
38	41:01:0000000:1945 (ЧЗУ)	41:01:0000000	Земли населенных пунктов	9
39	41:01:0000000:2027 (ЧЗУ)	41:01:0000000	Земли населенных пунктов	2 249
40	41:01:0010116:15962 (ЧЗУ)	41:01:0010116	Земли населенных пунктов	35

Каталог координат характерных точек оформляемых сервитутов представлен в таблице (система координат МСК 41).

№ характерной точки	Координаты	
	X	Y
сервитут с условным номером 1		
1	564757,48	1413349,25
2	564749,51	1413362,17
3	564741,16	1413366,08
4	564733,00	1413375,23
5	564727,73	1413371,30
6	564731,02	1413368,86
7	564738,88	1413359,92
8	564738,95	1413359,84
9	564741,01	1413356,37
10	564741,02	1413356,36
11	564742,48	1413352,62
12	564742,77	1413351,01
13	564745,39	1413349,92
14	564755,05	1413347,06
15	564757,48	1413349,25
16	564749,51	1413362,17
17	564741,16	1413366,08

18	564733,00	1413375,23
19	564757,48	1413349,25
сервитут с условным номером 2		
1	564742,77	1413351,01
2	564742,48	1413352,62
3	564741,02	1413356,36
4	564738,95	1413359,84
5	564731,02	1413368,86
6	564727,73	1413371,30
7	564716,71	1413363,08
8	564721,81	1413360,39
9	564725,97	1413358,20
10	564731,10	1413354,97
11	564742,48	1413351,13
12	564742,77	1413351,01
сервитут с условным номером 3		
1	564766,96	1413333,88
2	564757,48	1413349,25
3	564755,07	1413347,05
4	564766,96	1413333,88
сервитут с условным номером 4		
1	564790,00	1413299,11
2	564783,52	1413314,82
3	564776,47	1413323,07
4	564775,22	1413323,97
5	564769,25	1413330,15
6	564766,96	1413333,88
7	564755,06	1413347,05
8	564754,93	1413347,09
9	564745,39	1413349,92
10	564745,61	1413347,89
11	564743,76	1413341,43
12	564742,03	1413341,48
13	564738,17	1413333,22
14	564746,64	1413328,40
15	564764,94	1413318,03

16	564772,22	1413303,74
17	564772,28	1413303,48
18	564790,87	1413288,94
19	564790,37	1413298,20
20	564790,00	1413299,11
сервитут с условным номером 5		
1	564875,65	1413162,22
2	564872,34	1413175,17
3	564871,42	1413181,75
4	564871,42	1413181,77
5	564895,54	1413185,45
6	564894,83	1413187,64
7	564892,52	1413191,03
8	564857,95	1413181,05
9	564849,10	1413183,58
10	564845,29	1413186,53
11	564812,10	1413291,32
12	564793,47	1413310,81
13	564781,67	1413319,32
14	564781,79	1413319,03
15	564783,52	1413314,82
16	564790,37	1413298,20
17	564790,87	1413288,94
18	564791,36	1413279,73
19	564791,79	1413279,29
20	564831,01	1413155,46
21	564835,20	1413150,55
22	564875,65	1413162,22
23	564872,34	1413175,17
сервитут с условным номером 6		
1	565024,75	1412796,06
2	565024,76	1412796,06
3	565037,28	1412805,34
4	565032,39	1412811,94
5	565023,95	1412827,16
6	565018,10	1412851,09

7	565028,56	1412856,51
8	565012,02	1412898,90
9	564925,11	1413070,49
11	564917,04	1413105,53
12	564912,65	1413132,04
13	564912,53	1413132,43
14	564904,69	1413158,66
15	564895,53	1413185,45
16	564871,42	1413181,77
17	564872,34	1413175,17
18	564875,65	1413162,22
19	564882,90	1413164,32
20	564887,94	1413156,95
21	564894,21	1413130,90
22	564908,55	1413065,70
23	564928,65	1413020,91
24	564932,65	1413013,08
25	564932,65	1413013,07
26	564936,22	1413011,52
27	564936,23	1413011,52
28	564999,94	1412896,01
29	565000,81	1412894,42
30	565001,64	1412867,69
31	565019,17	1412803,88
32	565024,75	1412796,06
сервитут с условным номером 7		
1	564935,42	1413007,65
2	564936,23	1413011,52
3	564932,65	1413013,08
4	564935,42	1413007,64
сервитут с условным номером 8		
1	565054,14	1412789,35
2	565055,66	1412792,33
3	565040,27	1412813,91
4	565032,20	1412843,29
5	565028,56	1412856,51

6	565018,10	1412851,09
7	565023,95	1412827,16
8	565032,39	1412811,94
9	565037,28	1412805,34
11	565038,53	1412803,78
12	565051,16	1412787,00
13	565054,14	1412789,35
сервитут с условным номером 9		
1	565025,91	1412794,43
2	565025,93	1412794,45
3	565038,53	1412803,78
4	565037,28	1412805,34
5	565024,75	1412796,06
6	565025,91	1412794,43
сервитут с условным номером 10		
1	565475,71	1412547,60
2	565483,75	1412557,55
3	565483,85	1412557,67
4	565393,43	1412585,46
5	565345,89	1412594,52
6	565335,44	1412596,51
7	565282,69	1412618,39
8	565244,18	1412639,46
9	565182,39	1412679,49
10	565182,25	1412679,55
11	565099,68	1412712,79
12	565099,34	1412713,47
13	565084,03	1412743,85
14	565051,16	1412787,00
15	565038,53	1412803,78
16	565025,93	1412794,45
17	565025,91	1412794,43
18	565068,70	1412734,45
19	565071,72	1412728,74
20	565072,97	1412728,46
21	565073,69	1412728,30

22	565081,85	1412709,69
23	565083,05	1412707,33
24	565088,33	1412701,33
25	565099,81	1412696,91
26	565099,82	1412696,92
27	565104,44	1412699,10
28	565176,86	1412668,77
29	565237,99	1412629,18
30	565277,47	1412607,56
31	565331,92	1412584,98
32	565390,52	1412573,82
33	565409,09	1412568,10
сервитут с условным номером 11		
1	565081,90	1412709,54
2	565073,69	1412728,30
3	565071,72	1412728,74
4	565081,90	1412709,54
сервитут с условным номером 12		
1	565115,37	1412688,70
2	565113,18	1412691,23
3	565104,44	1412699,10
4	565099,81	1412696,91
5	565088,34	1412701,32
6	565083,05	1412707,34
7	565086,33	1412701,15
8	565115,37	1412688,70
сервитут с условным номером 13		
1	565471,13	1412541,94
2	565487,48	1412536,98
3	565498,44	1412532,85
4	565498,02	1412525,48
5	565524,82	1412488,99
6	565542,96	1412485,33
7	565543,04	1412485,31
8	565550,54	1412489,28
9	565517,89	1412537,16

10	565522,43	1412548,39
11	565494,88	1412558,77
12	565486,73	1412561,24
13	565471,13	1412541,94
сервитут с условным номером 14		
1	565531,93	1412479,31
2	565543,04	1412485,31
3	565524,82	1412488,99
4	565531,93	1412479,31
сервитут с условным номером 15		
1	565564,14	1412447,66
2	565559,69	1412475,86
3	565550,50	1412489,34
4	565531,93	1412479,31
5	565540,16	1412468,12
6	565545,33	1412429,68
7	565564,14	1412447,66
сервитут с условным номером 16		
1	565545,33	1412429,68
2	565554,73	1412359,72
3	565574,82	1412342,42
4	565588,15	1412333,91
5	565587,63	1412332,21
6	565592,18	1412328,95
7	565606,32	1412323,78
8	565612,72	1412345,51
9	565582,22	1412364,98
10	565576,31	1412370,44
11	565564,14	1412447,66
12	565545,33	1412429,68
сервитут с условным номером 17		
1	565595,21	1412286,01
2	565606,30	1412323,78
3	565592,18	1412328,95
4	565587,63	1412332,21
5	565575,71	1412292,89

6	565595,21	1412286,01
сервитут с условным номером 18		
1	565575,71	1412292,89
2	565568,78	1412270,03
3	565566,21	1412255,07
4	565566,22	1412254,45
5	565567,97	1412242,68
6	565564,49	1412227,06
7	565570,27	1412217,19
8	565571,15	1412220,04
9	565579,22	1412227,88
10	565583,16	1412258,67
11	565589,92	1412268,05
12	565595,21	1412286,01
13	565575,71	1412292,89
сервитут с условным номером 19		
1	565524,77	1412085,41
2	565550,11	1412146,59
3	565551,80	1412152,48
4	565550,79	1412153,63
5	565550,93	1412155,02
6	565551,70	1412158,86
7	565552,42	1412159,19
8	565570,27	1412217,19
9	565564,49	1412227,06
10	565547,98	1412214,82
11	565548,53	1412189,54
12	565537,28	1412175,31
13	565529,40	1412165,33
14	565525,09	1412152,18
15	565528,90	1412149,73
16	565543,11	1412149,15
17	565540,45	1412143,24
18	565514,71	1412086,04
19	565514,66	1412085,97
20	565492,73	1412055,43

21	565491,71	1412052,08
22	565477,57	1412005,54
23	565498,76	1411907,61
24	565488,92	1411900,87
25	565492,09	1411891,27
26	565493,32	1411885,04
27	565493,34	1411885,02
28	565500,00	1411875,33
29	565502,83	1411871,20
30	565523,12	1411841,39
31	565518,03	1411866,50
32	565487,30	1412006,52
33	565523,62	1412082,63
34	565524,77	1412085,41
сервитут с условным номером 20		
1	565536,16	1411782,46
2	565534,93	1411783,76
3	565533,29	1411808,41
4	565532,72	1411813,57
5	565511,45	1411916,57
6	565499,62	1411970,22
7	565491,26	1412004,93
8	565504,41	1412034,03
9	565523,24	1412073,27
10	565548,68	1412124,70
11	565551,65	1412137,30
12	565550,10	1412146,54
13	565537,60	1412116,37
14	565523,62	1412082,63
15	565487,32	1412006,55
16	565487,30	1412006,52
17	565518,03	1411866,50
18	565523,12	1411841,39
19	565523,28	1411838,67
20	565526,76	1411777,68
21	565543,36	1411760,61

22	565548,35	1411755,49
23	565548,74	1411755,32
24	565590,64	1411736,51
25	565590,65	1411736,48
26	565595,68	1411715,18
27	565598,88	1411701,63
28	565605,86	1411698,40
29	565598,75	1411737,51
30	565552,74	1411761,32
31	565536,62	1411778,30
32	565536,16	1411782,46
сервитут с условным номером 21		
1	565505,24	1411824,98
2	565511,98	1411831,17
3	565523,12	1411841,39
4	565523,01	1411841,55
5	565493,34	1411885,02
6	565493,32	1411885,04
7	565505,24	1411824,98
сервитут с условным номером 22		
1	565590,64	1411736,51
2	565548,35	1411755,49
3	565543,36	1411760,61
4	565526,76	1411777,68
5	565523,12	1411841,39
6	565511,98	1411831,17
7	565515,33	1411772,21
8	565541,31	1411745,50
9	565580,30	1411728,00
10	565585,02	1411708,06
11	565598,88	1411701,63
12	565590,64	1411736,51
сервитут с условным номером 23		
1	565610,85	1411594,11
2	565615,30	1411595,15
3	565617,78	1411595,73

4	565628,70	1411598,28
5	565627,20	1411604,64
6	565630,66	1411606,21
7	565622,27	1411665,37
8	565614,68	1411694,31
9	565605,86	1411698,40
10	565598,88	1411701,63
11	565585,02	1411708,06
13	565584,84	1411708,14
14	565584,83	1411708,15
15	565577,49	1411711,56
16	565583,77	1411692,03
17	565600,00	1411644,94
18	565610,84	1411594,11
19	565610,85	1411594,11
сервитут с условным номером 24		
1	565631,19	1411579,07
2	565626,99	1411597,88
3	565615,30	1411595,15
4	565619,54	1411575,81
5	565626,41	1411577,63
6	565631,19	1411579,07
сервитут с условным номером 25		
1	565626,42	1411577,51
2	565615,03	1411574,51
3	565618,72	1411557,18
4	565641,07	1411563,60
5	565637,41	1411580,86
6	565626,42	1411577,51
сервитут с условным номером 26		
1	565448,72	1411468,49
2	565478,16	1411479,95
3	565491,97	1411483,89
4	565495,36	1411485,18
5	565509,32	1411490,34
6	565532,42	1411494,78

7	565552,05	1411501,98
8	565575,64	1411514,08
9	565647,18	1411534,79
10	565641,07	1411563,60
11	565618,72	1411557,18
13	565620,96	1411546,69
14	565558,57	1411531,49
15	565537,93	1411518,45
16	565464,46	1411493,58
17	565441,45	1411478,22
18	565439,81	1411465,41
19	565440,95	1411466,61
20	565448,72	1411468,49
сервитут с условным номером 27		
1	565448,73	1411468,47
2	565440,96	1411466,58
3	565439,80	1411465,35
4	565438,71	1411456,79
5	565441,72	1411440,98
6	565453,14	1411443,78
7	565451,23	1411454,64
8	565448,73	1411468,47
сервитут с условным номером 28		
1	565450,63	1411371,31
2	565459,22	1411374,26
3	565465,10	1411380,74
4	565454,53	1411398,85
5	565457,06	1411414,71
6	565450,73	1411412,49
7	565445,73	1411410,75
8	565443,61	1411392,60
9	565443,43	1411392,53
10	565450,63	1411371,31
сервитут с условным номером 29		
1	565424,21	1411367,61
2	565422,58	1411373,93

3	565418,36	1411390,27
4	565407,15	1411386,01
5	565412,90	1411364,87
6	565424,21	1411367,61
сервитут с условным номером 30		
1	565666,18	1410480,29
2	565665,74	1410481,85
3	565664,11	1410487,62
4	565673,00	1410490,00
5	565642,08	1410589,03
6	565639,36	1410607,68
7	565607,07	1410738,04
8	565609,39	1410745,23
9	565606,02	1410751,97
10	565601,93	1410765,48
11	565601,00	1410767,05
12	565604,22	1410769,06
13	565588,60	1410824,36
14	565594,04	1410833,93
15	565594,10	1410853,39
16	565589,63	1410869,57
17	565586,74	1410878,22
18	565572,85	1410874,00
19	565537,34	1410986,51
20	565537,35	1410986,51
21	565546,64	1410989,35
22	565540,94	1411022,87
23	565473,99	1411261,71
24	565458,89	1411312,75
25	565460,12	1411313,13
26	565453,35	1411334,85
27	565451,77	1411334,38
28	565445,96	1411354,96
29	565448,25	1411355,88
30	565443,11	1411373,57
31	565449,00	1411375,82

32	565443,43	1411392,53
33	565426,18	1411385,79
34	565423,96	1411392,40
35	565418,36	1411390,27
36	565422,58	1411373,93
37	565430,52	1411376,38
38	565438,64	1411364,00
39	565455,28	1411303,75
40	565457,82	1411304,44
41	565457,88	1411304,46
42	565473,47	1411249,34
43	565458,50	1411244,72
44	565487,56	1411139,83
45	565496,75	1411106,98
46	565504,28	1411079,88
47	565516,69	1411036,16
48	565526,24	1411000,87
49	565526,24	1411000,86
50	565552,12	1410911,19
51	565578,72	1410850,74
52	565574,58	1410833,92
53	565574,59	1410833,90
54	565575,43	1410830,91
55	565576,11	1410828,96
56	565582,55	1410810,38
57	565587,58	1410796,86
58	565590,53	1410788,85
59	565593,39	1410776,31
60	565597,99	1410756,19
61	565595,66	1410755,44
62	565595,61	1410755,42
63	565598,14	1410746,42
64	565594,39	1410740,18
65	565627,53	1410605,65
66	565630,51	1410585,27
67	565660,19	1410490,73

68	565632,55	1410472,12
69	565634,30	1410460,42
70	565643,21	1410434,11
71	565643,24	1410434,01
72	565647,62	1410419,45
73	565690,69	1410316,42
74	565696,92	1410320,89
75	565659,46	1410423,89
76	565646,09	1410466,81
77	565666,18	1410480,29
сервитут с условным номером 31		
1	565473,09	1411249,22
2	565473,47	1411249,34
3	565457,82	1411304,44
4	565454,29	1411303,48
5	565454,28	1411303,48
6	565470,81	1411248,53
7	565473,09	1411249,22
сервитут с условным номером 32		
1	565572,85	1410874,00
2	565586,73	1410878,24
3	565573,35	1410918,27
4	565565,25	1410937,21
5	565553,20	1410986,12
6	565551,69	1410990,89
7	565546,64	1410989,35
8	565537,34	1410986,51
9	565572,85	1410874,00
сервитут с условным номером 33		
1	565593,03	1410754,58
2	565595,33	1410755,33
3	565595,61	1410755,42
4	565595,66	1410755,44
5	565597,99	1410756,19
6	565590,53	1410788,85
7	565587,58	1410796,86

8	565582,55	1410810,38
9	565576,11	1410828,96
10	565575,43	1410830,91
11	565574,78	1410833,23
12	565574,58	1410833,92
13	565572,04	1410823,59
14	565593,03	1410754,58
сервитут с условным номером 34		
1	565667,22	1410476,60
2	565678,79	1410486,90
3	565677,58	1410491,23
4	565673,00	1410490,00
5	565664,11	1410487,62
6	565666,18	1410480,29
7	565667,22	1410476,60
сервитут с условным номером 35		
1	565706,78	1410315,58
2	565702,84	1410325,14
3	565696,92	1410320,89
4	565690,69	1410316,42
5	565683,13	1410311,00
6	565686,89	1410301,30
7	565706,78	1410315,58
сервитут с условным номером 36		
1	565649,42	1410262,10
2	565668,91	1410274,99
3	565671,92	1410276,98
4	565672,63	1410277,54
5	565681,09	1410284,17
6	565691,51	1410288,28
7	565699,14	1410293,48
8	565700,32	1410294,22
9	565701,73	1410295,11
10	565705,49	1410297,37
11	565700,50	1410311,07
12	565686,89	1410301,30

13	565642,21	1410268,72
14	565649,42	1410262,10
сервитут с условным номером 37		
1	565651,14	1410260,28
2	565649,42	1410262,10
3	565642,21	1410268,72
4	565640,79	1410267,68
5	565638,07	1410267,64
6	565594,11	1410231,78
7	565594,29	1410231,59
8	565618,71	1410205,45
9	565636,48	1410178,65
10	565653,70	1410149,10
11	565726,00	1410016,02
12	565776,08	1409923,85
13	565779,75	1409917,10
14	565796,76	1409934,61
15	565772,42	1409972,25
16	565742,85	1410031,61
17	565730,78	1410040,48
18	565687,16	1410116,37
19	565619,94	1410209,75
20	565625,73	1410213,93
21	565612,56	1410229,80
22	565651,14	1410260,28
сервитут с условным номером 38		
1	565594,29	1410231,59
2	565594,11	1410231,78
3	565586,58	1410225,62
4	565587,68	1410224,38
5	565594,29	1410231,59
сервитут с условным номером 39		
1	565594,29	1410231,59
2	565587,68	1410224,38
3	565602,78	1410207,38
4	565625,96	1410176,72

5	565628,31	1410173,62
6	565658,94	1410118,42
7	565665,90	1410106,03
8	565682,73	1410078,88
9	565702,84	1410047,34
10	565719,77	1410012,55
11	565726,00	1410016,02
12	565653,70	1410149,10
13	565636,48	1410178,65
14	565618,71	1410205,45
15	565594,29	1410231,59
сервитут с условным номером 40		
1	565779,75	1409917,10
2	565776,08	1409923,85
3	565773,48	1409914,16
4	565774,84	1409912,05
5	565779,75	1409917,10

3. Перечень координат характерных точек образуемых земельных участков.

Проектом межевания образуется временный земельный участок (многоконтурный) полосы отвода под строительство на землях неразграниченной собственности.

Также образуется 31 земельный участок для размещения канализационных камер, колодцев и аварийного резервуара и многоконтурный участок для размещения технологического проезда.

Каталог координат характерных точек образуемых земельных участков представлен в таблице ниже (система координат МСК 41).

№ характерной точки	Координаты	
	X	Y
ЗУ1(1)		
1	564783,52	1413314,82
2	564781,67	1413319,32
3	564776,47	1413323,07
4	564783,52	1413314,82
ЗУ1(2)		
1	564791,36	1413279,73
2	564790,87	1413288,94
3	564772,28	1413303,48
4	564773,51	1413297,23
5	564777,91	1413293,81
6	564791,36	1413279,73
ЗУ1(3)		
1	564894,83	1413187,64
2	564900,88	1413178,78
3	564909,31	1413166,43
4	564916,62	1413136,06
5	564930,51	1413072,96
6	564949,63	1413030,33
7	564989,47	1412949,83
8	565017,13	1412898,12

9	565028,56	1412856,51
10	565012,02	1412898,90
11	564925,11	1413070,49
12	564917,04	1413105,53
13	564912,65	1413132,04
14	564904,69	1413158,66
15	564895,54	1413185,45
16	564894,83	1413187,64
3Y1(4)		
1	565001,64	1412867,69
2	564995,57	1412889,76
3	564935,42	1413007,64
4	564936,23	1413011,52
5	564991,88	1412910,61
6	564994,74	1412903,94
7	565001,14	1412883,64
8	565001,64	1412867,69
3Y1(5)		
1	565055,66	1412792,33
2	565062,79	1412782,34
3	565088,31	1412746,56
4	565095,58	1412732,83
5	565102,85	1412719,09
6	565144,02	1412701,44
7	565164,54	1412692,64
8	565175,28	1412688,03
9	565185,18	1412683,79
10	565216,26	1412664,06
11	565247,35	1412644,32
12	565258,71	1412638,07
13	565266,53	1412633,77
14	565285,71	1412623,21
15	565302,47	1412616,21
16	565312,69	1412611,94
17	565339,67	1412600,68
18	565396,03	1412588,73

19	565486,74	1412561,24
20	565483,85	1412557,67
21	565393,43	1412585,46
22	565335,44	1412596,51
23	565282,69	1412618,39
24	565244,18	1412639,46
25	565182,39	1412679,49
26	565099,68	1412712,79
27	565084,03	1412743,85
28	565051,16	1412787,00
29	565054,14	1412789,35
30	565055,66	1412792,33
3Y1(6)		
1	565115,37	1412688,70
2	565113,18	1412691,23
3	565104,44	1412699,10
4	565173,96	1412670,25
5	565179,47	1412667,34
6	565236,64	1412630,04
7	565238,97	1412628,64
8	565278,29	1412607,38
9	565280,32	1412606,38
10	565328,59	1412586,36
11	565331,92	1412584,98
12	565335,46	1412584,31
13	565361,68	1412579,32
14	565363,39	1412578,95
15	565390,73	1412572,35
16	565392,86	1412571,80
17	565460,09	1412550,18
18	565474,14	1412545,66
19	565471,13	1412541,94
20	565390,30	1412566,44
21	565332,79	1412578,63
22	565275,70	1412602,46
23	565235,63	1412624,52

24	565174,56	1412663,32
25	565130,37	1412682,27
26	565115,37	1412688,70
3Y1(7)		
1	565554,51	1412149,40
2	565551,65	1412137,30
3	565550,13	1412146,61
4	565551,80	1412152,48
5	565554,51	1412149,40
3Y1(8)		
1	565536,16	1411782,46
2	565534,93	1411783,76
3	565533,29	1411808,41
4	565536,16	1411782,46
3Y1(9)		
1	565505,24	1411824,98
2	565511,98	1411831,17
3	565515,33	1411772,21
4	565541,31	1411745,50
5	565580,30	1411728,00
6	565585,02	1411708,06
7	565577,49	1411711,56
8	565573,75	1411723,19
9	565571,16	1411724,65
10	565535,08	1411739,07
11	565509,86	1411767,43
12	565507,53	1411813,43
13	565505,24	1411824,98
3Y1(10)		
1	565614,68	1411694,31
2	565610,67	1411696,17
3	565601,20	1411724,07
4	565598,75	1411737,51
5	565604,06	1411734,77
6	565614,68	1411694,31
3Y1(11)		

1	565637,41	1411580,86
2	565634,62	1411594,03
3	565629,81	1411593,56
4	565633,10	1411579,65
5	565637,41	1411580,86
3Y1(12)		
1	565619,54	1411575,81
2	565615,03	1411574,51
3	565610,84	1411594,11
4	565615,30	1411595,15
5	565619,54	1411575,81
3Y1(13)		
1	565457,06	1411414,71
2	565457,67	1411418,46
3	565453,14	1411443,78
4	565441,72	1411440,98
5	565446,40	1411416,40
6	565445,73	1411410,75
7	565457,06	1411414,71
3Y1(14)		
1	565455,45	1411358,80
2	565453,14	1411367,55
3	565459,22	1411374,26
4	565450,63	1411371,31
5	565449,00	1411375,82
6	565443,11	1411373,57
7	565448,25	1411355,88
8	565455,45	1411358,80
3Y1(15)		
1	565443,03	1411300,40
2	565425,58	1411362,32
3	565424,29	1411367,63
4	565422,58	1411373,93
5	565430,52	1411376,38
6	565438,64	1411364,00
7	565455,28	1411303,75

8	565454,28	1411303,48
9	565443,03	1411300,40
3Y1(16)		
1	565469,53	1411316,01
2	565463,17	1411337,77
3	565453,35	1411334,85
4	565460,12	1411313,13
5	565469,53	1411316,01
3Y1(17)		
1	565473,99	1411261,71
2	565480,41	1411263,71
3	565483,05	1411254,87
4	565512,39	1411154,71
5	565520,76	1411126,15
6	565540,84	1411043,57
7	565553,20	1410986,12
8	565551,69	1410990,89
9	565546,64	1410989,35
10	565540,94	1411022,87
11	565473,99	1411261,71
3Y1(18)		
1	565604,22	1410769,06
2	565609,26	1410772,20
3	565593,55	1410824,22
4	565598,85	1410832,95
5	565599,11	1410841,21
6	565589,63	1410869,57
7	565594,10	1410853,39
8	565594,04	1410833,93
9	565588,60	1410824,36
10	565604,22	1410769,06
3Y1(19)		
1	565609,39	1410745,23
2	565607,07	1410738,04
3	565639,36	1410607,68
4	565642,08	1410589,03

5	565673,00	1410490,00
6	565677,58	1410491,23
7	565661,20	1410549,77
8	565648,87	1410589,31
9	565646,80	1410608,25
10	565637,72	1410640,93
11	565626,67	1410682,80
12	565624,00	1410694,27
13	565618,82	1410715,80
14	565615,98	1410726,28
15	565614,84	1410730,58
16	565609,39	1410745,23
3Y1(20)		
1	565593,03	1410754,58
2	565593,32	1410753,62
3	565590,24	1410739,38
4	565601,13	1410689,65
5	565604,19	1410675,77
6	565625,05	1410602,13
7	565626,97	1410584,28
8	565639,48	1410543,20
9	565653,03	1410498,68
10	565631,10	1410476,17
11	565634,30	1410460,42
12	565632,55	1410472,12
13	565660,19	1410490,73
14	565630,51	1410585,27
15	565627,53	1410605,65
16	565594,39	1410740,18
17	565598,14	1410746,42
18	565595,61	1410755,42
19	565593,03	1410754,58
3Y1(21)		
1	565702,84	1410325,14
2	565696,92	1410320,89
3	565659,46	1410423,89

4	565646,09	1410466,81
5	565666,18	1410480,29
6	565667,22	1410476,60
7	565656,44	1410466,99
8	565656,55	1410466,42
9	565665,15	1410441,01
10	565669,63	1410426,14
11	565694,10	1410346,36
12	565702,84	1410325,14
3Y1(22)		
1	565690,69	1410316,42
2	565683,13	1410311,00
3	565672,35	1410338,82
4	565647,62	1410419,45
5	565690,69	1410316,42
3Y1(23)		
1	565706,78	1410315,58
2	565712,37	1410302,00
3	565705,48	1410297,37
4	565700,50	1410311,07
5	565706,78	1410315,58
3Y1(24)		
1	565719,77	1410012,55
2	565750,33	1409957,62
3	565768,77	1409931,67
4	565765,07	1409927,21
5	565773,48	1409914,16
6	565776,08	1409923,85
7	565726,00	1410016,02
8	565719,77	1410012,55
3Y2		
1	564727,37	1413357,31
2	564732,40	1413360,57
3	564730,24	1413363,94
4	564725,19	1413360,66
5	564727,37	1413357,31

3Y3		
1	564839,42	1413168,09
2	564846,15	1413170,04
3	564847,81	1413164,27
4	564841,09	1413162,33
5	564839,42	1413168,09
3Y4		
1	564877,08	1413173,43
2	564875,69	1413178,23
3	564872,82	1413177,34
4	564874,21	1413172,56
5	564877,08	1413173,43
3Y5		
1	564908,39	1413131,86
2	564907,80	1413134,80
3	564904,86	1413134,21
4	564905,45	1413131,27
5	564908,39	1413131,86
3Y6		
1	564911,33	1413132,44
2	564910,74	1413135,39
3	564907,80	1413134,80
4	564908,39	1413131,86
5	564911,33	1413132,44
3Y7		
1	565515,46	1412526,82
2	565513,78	1412529,31
3	565511,29	1412527,64
4	565512,97	1412525,15
5	565515,46	1412526,82
3Y8		
1	565511,29	1412527,64
2	565507,18	1412524,79
3	565508,86	1412522,30
4	565512,97	1412525,15
5	565511,29	1412527,64

3Y9		
1	565546,69	1412476,42
2	565545,01	1412478,91
3	565540,90	1412476,06
4	565542,57	1412473,58
5	565546,69	1412476,42
3Y10		
1	565602,60	1412338,06
2	565597,84	1412339,60
3	565596,92	1412336,74
4	565601,67	1412335,21
5	565602,60	1412338,06
3Y11		
1	565585,82	1412286,15
2	565586,74	1412289,00
3	565581,98	1412290,54
4	565581,06	1412287,68
5	565585,82	1412286,15
3Y12		
1	565611,44	1411677,84
2	565610,53	1411681,33
3	565607,05	1411680,42
4	565607,95	1411676,94
5	565611,44	1411677,84
3Y13		
1	565607,49	1411677,08
2	565606,73	1411679,98
3	565603,83	1411679,23
4	565604,59	1411676,32
5	565607,49	1411677,08
3Y14		
1	565621,65	1411621,75
2	565620,84	1411625,26
3	565617,33	1411624,45
4	565618,14	1411620,94
5	565621,65	1411621,75

3Y15		
1	565615,70	1411620,23
2	565614,33	1411626,07
3	565608,49	1411624,72
4	565609,85	1411618,88
5	565615,70	1411620,23
3Y16		
1	565451,75	1411386,12
2	565450,56	1411389,51
3	565447,16	1411388,32
4	565448,36	1411384,92
5	565451,75	1411386,12
3Y17		
1	565446,23	1411384,22
2	565443,67	1411391,81
3	565438,94	1411390,19
4	565441,50	1411382,61
5	565446,23	1411384,22
3Y18		
1	565426,91	1411377,10
2	565424,92	1411384,86
3	565420,08	1411383,60
4	565422,07	1411375,85
5	565426,91	1411377,10
3Y19		
1	565591,11	1410847,40
2	565591,14	1410851,00
3	565587,54	1410851,03
4	565587,51	1410847,43
5	565591,11	1410847,40
3Y20		
1	565587,74	1410837,19
2	565590,74	1410837,17
3	565590,78	1410842,17
4	565587,79	1410842,19
5	565587,74	1410837,19

3Y21		
1	565614,26	1410674,63
2	565615,47	1410669,77
3	565621,29	1410671,22
4	565620,07	1410676,07
5	565614,26	1410674,63
3Y22		
1	565615,47	1410669,77
2	565614,60	1410673,27
3	565611,11	1410672,40
4	565611,98	1410668,90
5	565615,47	1410669,77
3Y23		
1	565629,29	1410618,15
2	565630,50	1410613,30
3	565636,32	1410614,75
4	565635,11	1410619,60
5	565629,29	1410618,15
3Y24		
1	565645,30	1410465,34
2	565644,33	1410468,81
3	565640,86	1410467,84
4	565641,83	1410464,37
5	565645,30	1410465,34
3Y25		
1	565641,83	1410267,06
2	565637,97	1410263,88
3	565640,52	1410260,79
4	565644,37	1410263,99
5	565641,83	1410267,06
3Y26		
1	565596,48	1410229,52
2	565592,62	1410226,34
3	565595,17	1410223,26
4	565599,02	1410226,45
5	565596,48	1410229,52

3Y27		
1	565611,74	1410209,86
2	565609,44	1410212,63
3	565606,67	1410210,33
4	565608,97	1410207,56
5	565611,74	1410209,86
3Y28		
1	565621,17	1410189,03
2	565619,00	1410191,90
3	565616,13	1410189,73
4	565618,30	1410186,86
5	565621,17	1410189,03
3Y29		
1	565759,19	1409977,68
2	565757,57	1409980,89
3	565754,36	1409979,27
4	565755,98	1409976,05
5	565759,19	1409977,68
3Y30		
1	565755,98	1409976,05
2	565754,36	1409979,27
3	565751,14	1409977,65
4	565752,77	1409974,43
5	565755,98	1409976,05
3Y31		
1	565778,27	1409932,17
2	565780,96	1409933,53
3	565778,69	1409937,99
4	565776,01	1409936,63
5	565778,27	1409932,17
3Y32		
1	565783,11	1409929,84
2	565781,49	1409933,05
3	565778,27	1409931,43
4	565779,90	1409928,21
5	565783,11	1409929,84

3Y33(1)		
1	565512,19	1412511,07
2	565520,86	1412519,51
3	565527,21	1412523,50
4	565521,95	1412531,21
5	565515,46	1412526,82
6	565508,86	1412522,30
7	565507,18	1412524,79
8	565500,63	1412536,65
9	565495,17	1412541,63
10	565487,82	1412544,92
11	565461,17	1412553,51
12	565393,76	1412575,16
13	565392,70	1412575,46
14	565391,63	1412575,71
15	565364,17	1412582,36
16	565363,31	1412582,56
17	565362,45	1412582,73
18	565336,55	1412587,65
19	565333,05	1412588,50
20	565329,66	1412589,71
21	565281,80	1412609,56
22	565280,77	1412610,04
23	565279,77	1412610,56
24	565240,72	1412631,67
25	565239,55	1412632,35
26	565238,40	1412633,07
27	565181,09	1412670,46
28	565178,40	1412672,04
29	565175,57	1412673,37
30	565107,96	1412701,41
31	565099,18	1412705,40
32	565086,41	1412716,91
33	565078,65	1412736,10
34	565076,85	1412739,88
35	565074,61	1412743,42

36	565032,41	1412802,04
37	565027,44	1412811,96
38	564997,99	1412905,26
39	564997,12	1412908,69
40	564995,27	1412911,62
41	564942,01	1413008,27
42	564938,32	1413018,45
43	564938,03	1413019,93
44	564937,32	1413024,68
45	564935,05	1413028,74
46	564916,21	1413066,82
47	564914,72	1413071,36
48	564910,13	1413094,71
49	564909,73	1413097,17
50	564905,54	1413127,99
51	564905,04	1413132,55
52	564903,29	1413136,71
53	564897,26	1413152,60
54	564896,61	1413154,48
55	564890,59	1413173,56
56	564885,64	1413186,66
57	564872,69	1413183,61
58	564867,91	1413181,96
59	564858,17	1413180,99
60	564849,10	1413183,58
61	564842,48	1413188,72
62	564837,64	1413197,07
63	564808,19	1413286,57
64	564790,40	1413305,50
65	564777,22	1413315,76
66	564771,68	1413321,76
67	564753,03	1413345,54
68	564733,00	1413375,23
69	564730,19	1413373,13
70	564750,08	1413343,65
71	564771,35	1413315,87

72	564788,07	1413302,86
73	564801,31	1413288,78
74	564806,84	1413279,48
75	564835,37	1413192,78
76	564838,20	1413184,25
77	564853,92	1413173,85
78	564865,57	1413177,65
79	564869,86	1413178,76
80	564875,81	1413178,48
81	564882,61	1413175,55
82	564887,91	1413168,75
83	564890,14	1413161,68
84	564890,79	1413159,82
85	564899,87	1413135,84
86	564902,12	1413127,12
87	564906,28	1413096,56
88	564906,68	1413094,07
89	564911,38	1413070,25
90	564911,79	1413067,92
91	564912,88	1413065,72
92	564931,91	1413027,18
93	564935,17	1413016,90
94	564936,23	1413011,51
95	564938,88	1413006,70
96	564991,88	1412910,61
97	564994,74	1412903,94
98	565024,25	1412810,40
99	565025,86	1412805,25
100	565029,22	1412800,48
101	565071,64	1412741,56
102	565075,61	1412734,40
103	565083,91	1412714,17
104	565088,69	1412706,16
105	565096,67	1412702,66
106	565104,44	1412699,10
107	565173,96	1412670,25

108	565179,47	1412667,34
109	565236,64	1412630,04
110	565238,97	1412628,64
111	565278,29	1412607,38
112	565280,32	1412606,38
113	565328,59	1412586,36
114	565331,92	1412584,98
115	565335,46	1412584,31
116	565361,68	1412579,32
117	565363,39	1412578,95
118	565390,73	1412572,35
119	565392,86	1412571,80
120	565460,09	1412550,18
121	565485,55	1412541,99
122	565498,33	1412533,75
123	565504,29	1412522,81
124	565512,19	1412511,07
3Y33(2)		
1	565593,52	1412309,85
2	565579,62	1412263,27
3	565579,07	1412261,50
4	565578,83	1412259,68
5	565576,24	1412241,63
6	565574,15	1412234,63
7	565566,37	1412217,93
8	565565,61	1412216,43
9	565565,14	1412214,73
10	565548,45	1412160,50
11	565547,73	1412158,08
12	565547,47	1412155,58
13	565545,86	1412139,09
14	565544,75	1412133,79
15	565539,35	1412117,33
16	565538,00	1412114,02
17	565503,06	1412043,46
18	565487,91	1412009,02

19	565486,15	1411998,82
20	565492,65	1411970,03
21	565500,24	1411936,50
22	565500,32	1411936,14
23	565512,40	1411878,85
24	565512,59	1411877,82
25	565521,29	1411825,94
26	565521,34	1411825,65
27	565524,79	1411803,53
28	565524,98	1411801,91
29	565527,56	1411772,96
30	565544,74	1411753,71
31	565585,42	1411735,17
32	565593,50	1411729,08
33	565598,72	1411720,46
34	565611,32	1411683,36
35	565612,17	1411680,20
36	565621,95	1411631,09
37	565622,40	1411624,88
38	565621,74	1411612,50
39	565629,74	1411578,63
40	565631,19	1411579,07
41	565633,10	1411579,65
42	565626,09	1411609,33
43	565625,45	1411616,40
44	565626,08	1411628,27
45	565615,24	1411682,72
46	565598,08	1411733,25
47	565551,64	1411754,41
48	565543,36	1411760,52
49	565536,46	1411768,25
50	565530,21	1411782,67
51	565528,39	1411803,15
52	565524,77	1411826,38
53	565515,94	1411879,04
54	565503,69	1411937,10

55	565496,03	1411970,94
56	565490,84	1411993,97
57	565490,63	1412003,95
58	565490,89	1412005,36
59	565492,60	1412010,92
60	565505,98	1412041,40
61	565506,46	1412042,44
62	565542,14	1412114,49
63	565548,20	1412133,14
64	565549,02	1412135,80
65	565549,31	1412138,44
66	565550,93	1412155,02
67	565551,92	1412159,95
68	565568,41	1412213,46
69	565569,64	1412216,66
70	565577,55	1412233,64
71	565579,02	1412236,95
72	565579,63	1412240,64
73	565582,27	1412258,96
74	565583,06	1412262,54
75	565596,74	1412308,41
76	565593,52	1412309,85

4. Сведения о границах территории, применительно к которой осуществляется подготовка проекта межевания территории.

Сведения о границах территории, в отношении которой утвержден проект межевания, содержащие перечень координат характерных точек этих границ в системе координат, используемой для ведения Единого государственного реестра недвижимости с учетом требования о том, что координаты характерных точек границ территории, в отношении которой утвержден проект межевания, определяются в соответствии с требованиями к точности определения координат характерных точек границ, установленных в соответствии с Градостроительным кодексом Российской Федерации для территориальных зон представлены в таблице ниже:

Номер характерной точки	Координаты	
	X	Y
1	564930.51	1413072.96
2	564916.62	1413136.06
3	564909.31	1413166.43
4	564900.88	1413178.78
5	564892.52	1413191.03
6	564857.95	1413181.05
7	564849.1	1413183.58
8	564845.41	1413186.44
9	564812.1	1413291.32
10	564793.47	1413310.81
11	564775.22	1413323.97
12	564769.25	1413330.15
13	564749.51	1413362.17
14	564741.16	1413366.08
15	564733.00	1413375.23
16	564716.71	1413363.08
17	564721.81	1413360.39
18	564727.48	1413351.69
19	564732.04	1413354.65
20	564738.42	1413352.5
21	564744.23	1413343.08
22	564743.76	1413341.43
23	564742.03	1413341.48
24	564738.17	1413333.22

25	564746.64	1413328.4
26	564756.9	1413322.59
27	564757.95	1413320.93
28	564762.79	1413313.27
29	564770.21	1413307.69
30	564772.22	1413303.74
31	564773.51	1413297.23
32	564777.91	1413293.81
33	564791.79	1413279.29
34	564831.01	1413155.46
35	564835.2	1413150.55
36	564882.9	1413164.32
37	564887.94	1413156.95
38	564894.21	1413130.9
39	564908.55	1413065.7
40	564928.65	1413020.91
41	564995.57	1412889.76
42	565019.17	1412803.88
43	565068.7	1412734.45
44	565086.33	1412701.15
45	565130.37	1412682.27
46	565174.56	1412663.32
47	565235.63	1412624.52
48	565275.7	1412602.46
49	565332.79	1412578.63
50	565390.3	1412566.44
51	565487.48	1412536.98
52	565498.44	1412532.85
53	565498.02	1412525.48
54	565540.16	1412468.12
55	565554.73	1412359.72
56	565574.82	1412342.42
57	565588.15	1412333.91
58	565568.78	1412270.03
59	565566.21	1412255.07
60	565566.22	1412254.45
61	565567.37	1412246.86

62	565565.7	1412233.93
63	565558.82	1412227.15
64	565557.08	1412221.56
65	565547.98	1412214.82
66	565548.45	1412192.84
67	565546.79	1412187.34
68	565537.28	1412175.31
69	565529.42	1412165.36
70	565525.09	1412152.18
71	565528.9	1412149.73
72	565534.37	1412149.51
73	565538.35	1412146.7
74	565533.19	1412130.14
75	565504.41	1412071.69
76	565492.68	1412055.28
77	565486.26	1412034.14
78	565473.14	1412006.26
79	565481.35	1411967.93
80	565495.75	1411905.55
81	565488.92	1411900.87
82	565492.09	1411891.27
83	565507.53	1411813.43
84	565509.86	1411767.43
85	565535.08	1411739.07
86	565571.16	1411724.65
87	565573.75	1411723.19
88	565583.77	1411692.03
89	565600	1411644.94
90	565603.86	1411626.85
91	565603.12	1411619.85
92	565606.31	1411615.36
93	565610.57	1411593.76
94	565521.44	1411567.75
95	565523.39	1411551.98
96	565523.86	1411548.05
97	565528.61	1411531.31
98	565538.35	1411496.95

99	565532.42	1411494.78
100	565509.32	1411490.34
101	565495.36	1411485.18
102	565492.73	1411485.16
103	565455.06	1411471.77
104	565449.9	1411468.77
105	565440.95	1411466.61
106	565439.81	1411465.41
107	565438.71	1411456.79
108	565446.4	1411416.4
109	565443.3	1411392.92
110	565428.28	1411387.37
111	565427.79	1411387.19
112	565427	1411386.9
113	565408.57	1411380.79
114	565412.9	1411364.87
115	565424.29	1411367.63
116	565425.58	1411362.32
117	565443.03	1411300.4
118	565454.28	1411303.48
119	565470.82	1411248.52
120	565458.5	1411244.72
121	565499.75	1411095.83
122	565516.69	1411036.16
123	565530.3	1410979.47
124	565543.63	1410930.48
125	565578.72	1410850.74
126	565572.04	1410823.59
127	565593.32	1410753.62
128	565590.24	1410739.38
129	565601.13	1410689.65
130	565604.19	1410675.77
131	565625.05	1410602.13
132	565626.97	1410584.28
133	565639.48	1410543.2
134	565653.03	1410498.68
135	565631.1	1410476.17

136	565634.3	1410460.42
137	565643.24	1410434.01
138	565647.62	1410419.45
139	565672.35	1410338.82
140	565686.89	1410301.3
141	565677.68	1410294.58
142	565673.73	1410292.22
143	565638	1410267.79
144	565620.44	1410253.26
145	565586.58	1410225.62
146	565583.78	1410222.91
147	565614.36	1410185.96
148	565641.9	1410149.13
149	565658.94	1410118.42
150	565665.9	1410106.03
151	565682.73	1410078.88
152	565702.84	1410047.34
153	565719.77	1410012.55
154	565750.33	1409957.62
155	565768.77	1409931.67
156	565765.07	1409927.21
157	565774.84	1409912.05
158	565796.76	1409934.61
159	565772.42	1409972.25
160	565742.85	1410031.61
161	565730.78	1410040.48
162	565687.16	1410116.37
163	565619.94	1410209.75
164	565625.73	1410213.93
165	565612.56	1410229.8
166	565651.14	1410260.28
167	565649.42	1410262.1
168	565671.92	1410276.98
169	565681.09	1410284.17
170	565691.51	1410288.28
171	565699.14	1410293.48
172	565701.73	1410295.11

173	565705.48	1410297.37
174	565712.37	1410302
175	565694.1	1410346.36
176	565669.63	1410426.14
177	565665.15	1410441.01
178	565656.55	1410466.42
179	565656.44	1410466.99
180	565667.22	1410476.6
181	565664.11	1410487.62
182	565677.58	1410491.23
183	565661.2	1410549.77
184	565648.87	1410589.31
185	565646.8	1410608.25
186	565637.72	1410640.93
187	565626.67	1410682.8
188	565624	1410694.27
189	565618.82	1410715.8
190	565615.98	1410726.28
191	565614.84	1410730.58
192	565609.72	1410744.36
193	565610.93	1410746.31
194	565604.33	1410769.13
195	565609.26	1410772.2
196	565593.55	1410824.22
197	565598.85	1410832.95
198	565599.11	1410841.21
199	565573.34	1410918.27
200	565565.25	1410937.21
201	565553.2	1410986.1
202	565540.84	1411043.57
203	565520.76	1411126.15
204	565512.39	1411154.71
205	565483.05	1411254.87
206	565480.41	1411263.71
207	565476.98	1411262.64
208	565461.69	1411313.57
209	565469.53	1411316.01

210	565463.17	1411337.77
211	565455.07	1411335.36
212	565448.89	1411356.14
213	565455.45	1411358.8
214	565453.14	1411367.55
215	565465.1	1411380.74
216	565460.75	1411388.2
217	565461.23	1411388.37
218	565457.94	1411399.94
219	565454.54	1411398.97
220	565457.94	1411418.45
221	565456.92	1411422.62
222	565451.21	1411454.57
223	565451.38	1411458.07
224	565452.44	1411458.69
225	565454.05	1411459.11
226	565496.16	1411470.11
227	565498.73	1411461.64
228	565523.74	1411470.29
229	565536.5	1411473.81
230	565556.46	1411481.03
231	565547.77	1411500.41
232	565538.22	1411534.07
233	565533.69	1411550.02
234	565533.2	1411554.12
235	565537.73	1411557.79
236	565618.33	1411581.31
237	565617.45	1411585.35
238	565618.96	1411585.79
239	565626.04	1411600.84
240	565630.13	1411609.9
241	565622.27	1411665.37
242	565604.06	1411734.77
243	565552.74	1411761.32
244	565536.62	1411778.3
245	565532.72	1411813.57
246	565511.45	1411916.57

247	565499.62	1411970.22
248	565491.26	1412004.93
249	565504.4	1412034.03
250	565523.24	1412073.27
251	565548.68	1412124.7
252	565554.51	1412149.4
253	565550.79	1412153.63
254	565550.93	1412155.02
255	565551.7	1412158.86
256	565552.42	1412159.19
257	565571.15	1412220.04
258	565579.22	1412227.88
259	565583.16	1412258.67
260	565589.92	1412268.05
261	565612.72	1412345.51
262	565582.22	1412364.98
263	565576.31	1412370.44
264	565559.69	1412475.86
265	565517.89	1412537.16
266	565522.43	1412548.39
267	565494.88	1412558.77
268	565396.03	1412588.73
269	565339.67	1412600.68
270	565312.69	1412611.94
271	565302.47	1412616.21
272	565285.71	1412623.21
273	565266.53	1412633.77
274	565258.71	1412638.07
275	565247.35	1412644.32
276	565216.26	1412664.06
277	565185.18	1412683.79
278	565175.28	1412688.03
279	565164.54	1412692.64
280	565144.02	1412701.44
281	565102.85	1412719.09
282	565095.58	1412732.83
283	565088.31	1412746.56

284	565062.79	1412782.34
285	565040.27	1412813.91
286	565032.19	1412843.29
287	565017.13	1412898.12
288	564989.47	1412949.83
289	564949.63	1413030.33
1	564930.51	1413072.96

5. Вид разрешенного использования образуемых земельных участков.

Для всех земельных участков, формирование которых планируется с целью постановки на кадастровый учет как из неразграниченных земель в пределах кадастровых кварталов с кадастровыми номерами 41:01:0010119, 41:01:0010114, 41:01:0010116, 41:01:0000000 с целью дальнейшей аренды как на период строительства объекта, так и на период эксплуатации отдельных, входящих в состав линейного объекта частей, так и для формируемых частей земельных участков, сведения о границах которых внесены в ЕГРН с целью дальнейшей аренды как на период строительства объекта, так и на период эксплуатации отдельных, входящих в состав линейного объекта частей, согласно Классификатору видов разрешенного использования земельных участков, утвержденному приказом Федеральной службы государственной регистрации, кадастра и картографии от 10.11.2020 года № П/0412, устанавливается вид разрешенного использования с кодом 3.1.1 «Предоставление коммунальных услуг».