



## ГАЗЕТА ПЕТРОПАВЛОВСК-КАМЧАТСКОГО ГОРОДСКОГО ОКРУГА

АДМИНИСТРАЦИЯ  
ПЕТРОПАВЛОВСК-КАМЧАТСКОГО ГОРОДСКОГО ОКРУГА

### ПОСТАНОВЛЕНИЕ

от 23.07.2018 г. № 1573

#### **О внесении изменений в постановление администрации Петропавловск-Камчатского городского округа от 23.06.2016 № 993 «Об утверждении Порядка осуществления Контрольным управлением администрации Петропавловск-Камчатского городского округа внутреннего муниципального финансового контроля»**

В целях приведения правовых актов администрации Петропавловск-Камчатского городского округа в соответствие с действующим законодательством  
ПОСТАНОВЛЯЮ:

1. Внести в постановление администрации Петропавловск-Камчатского городского округа от 23.06.2016 № 993 «Об утверждении Порядка осуществления Контрольным управлением администрации Петропавловск-Камчатского городского округа внутреннего муниципального финансового контроля» следующие изменения:

1.1 преамбулу изложить в следующей редакции:

«В соответствии с частью 4 статьи 157, статьей 269.2 Бюджетного кодекса Российской Федерации, частью 3 статьи 186 Жилищного кодекса Российской Федерации»;

1.2 приложение изложить в редакции согласно приложению к настоящему постановлению.

2. Управлению делами администрации Петропавловск-Камчатского городского округа опубликовать настоящее постановление в газете «Град Петра и Павла» и разместить на официальном сайте администрации Петропавловск-Камчатского городского округа в информационно-телекоммуникационной сети «Интернет».

3. Настоящее постановление вступает в силу после дня его официального опубликования.

4. Контроль за исполнением настоящего постановления возложить на начальника Контрольного управления администрации Петропавловск-Камчатского городского округа.

*Глава*

*Петропавловск-Камчатского городского округа*  
*В.Ю. Иваненко*

**Приложение  
к постановлению администрации  
Петропавловск-Камчатского  
городского округа  
от 23.07.2018 № 1573**

**Приложение  
к постановлению администрации  
Петропавловск-Камчатского  
городского округа  
от 23.06.2016 № 993**

#### **Порядок осуществления Контрольным управлением администрации Петропавловск-Камчатского городского округа внутреннего муниципального финансового контроля**

##### **1. Общие положения**

1.1. Настоящий Порядок осуществления Контрольным управлением администрации Петропавловск-Камчатского городского округа внутреннего муниципального финансового контроля (далее – Порядок) определяет требования к организации, методам и срокам выполняемого Контрольным управлением администрации Петропавловск-Камчатского городского округа (далее – Управление) внутреннего муниципального финансового контроля (далее – контроль).

1.2. Исполнение Управлением функции контроля осуществляется в соответствии с частью 4 статьи 157, статьей 269.2 Бюджетного кодекса Российской Федерации, частью 3 статьи 186 Жилищного кодекса Российской Федерации.

1.3. Должностными лицами Управления, осуществляющими контроль в соответствии с настоящим Порядком являются:

- начальник Управления;
- заместитель начальника Управления – начальник отдела финансового контроля и контроля муниципальных закупок Управления;
- консультанты отдела финансового контроля и контроля муниципальных закупок Управления;
- главный специалист-эксперт отдела финансового контроля и контроля муниципальных закупок Управления.

1.4. Управление осуществляет на территории Петропавловск-Камчатского городского округа следующие полномочия:

- контроль за соблюдением бюджетного законодательства Российской Федерации и иных правовых актов, регулирующих бюджетные правоотношения;
- контроль за полнотой и достоверностью отчетности о реализации муниципальных программ, в том числе отчетности об исполнении муниципальных заданий;
- анализ осуществления главными администраторами бюджетных средств, не являющимися контрольно-счетными органами Петропавловск-Камчатского городского округа, внутреннего финансового контроля и внутреннего финансового аудита;
- финансовый контроль за использованием региональным оператором средств бюджета Петропавловск-Камчатского городского округа.

1.5. Управление в соответствии с возложенными полномочиями проводит ревизии, проверки и обследования (далее – контрольные мероприятия) в отношении следующих объектов контроля:

- главных распорядителей (распорядителей, получателей) бюджетных средств, главных администраторов (администраторов) доходов бюджета Петропавловск-Камчатского городского округа, главных администраторов источников финансирования дефицита бюджета Петропавловск-Камчатского городского округа;
- финансовых органов (главных распорядителей (распорядителей) и получателей средств бюджета Петропавловск-Камчатского городского округа, которому предоставлены межбюджетные трансферты) в части соблюдения ими целей, порядка и условий предоставления межбюджетных трансфертов, бюджетных кредитов, предоставленных из другого бюджета бюджетной системы Российской Федерации, а также достижения

ими показателей результативности использования указанных средств, соответствующих целевым показателям и индикаторам, предусмотренным государственными (муниципальными) программами;

- муниципальных учреждений;
- муниципальных унитарных предприятий;
- хозяйственных товариществ и обществ с участием Петропавловск-Камчатского городского округа в их уставных (складочных) капиталах, а также коммерческих организаций с долей (вкладом) таких товариществ и обществ в их уставных (складочных) капиталах, индивидуальных предпринимателей, физических лиц в части соблюдения ими условий договоров (соглашений) о предоставлении средств из бюджета Петропавловск-Камчатского городского округа, муниципальных контрактов, соблюдения ими целей, порядка и условий предоставления кредитов и займов, обеспеченных муниципальными гарантиями, целей, порядка и условий размещения средств бюджета Петропавловск-Камчатского городского округа в ценные бумаги таких юридических лиц;
- кредитных организаций, осуществляющих отдельные операции с бюджетными средствами, в части соблюдения ими условий договоров (соглашений) о предоставлении средств из бюджета Петропавловск-Камчатского городского округа.

1.5.1 Контроль в отношении объектов контроля (за исключением участников бюджетного процесса, бюджетных и автономных учреждений, муниципальных унитарных предприятий, хозяйственных товариществ и обществ с участием Петропавловск-Камчатского городского округа в их уставных (складочных) капиталах, а также коммерческих организаций с долей (вкладом) таких товариществ и обществ в их уставных (складочных) капиталах) в части соблюдения ими условий договоров (соглашений) о предоставлении средств из бюджета Петропавловск-Камчатского городского округа, муниципальных контрактов, соблюдения ими целей, порядка и условий предоставления кредитов и займов, обеспеченных муниципальными гарантиями, целей, порядка и условий размещения средств бюджета Петропавловск-Камчатского городского округа в ценные бумаги указанных юридических лиц осуществляется в процессе проверки главных распорядителей (распорядителей) бюджетных средств, главных администраторов источников финансирования дефицита бюджета, предоставивших средства из бюджета Петропавловск-Камчатского городского округа.

1.5.2 Управление осуществляет: предварительный и текущий контроль в целях предупреждения, выявления и пресечения бюджетных нарушений в процессе исполнения бюджета Петропавловск-Камчатского городского округа. Последующий контроль за использованием бюджетных средств осуществляется по результатам исполнения бюджета Петропавловск-Камчатского городского округа в целях установления законности его исполнения, достоверности учета и отчетности.

1.6. Методами осуществления контроля являются проверка, ревизия, обследование.

1.6.1 под проверкой понимается совершение контрольных действий по документальному и фактическому изучению законности отдельных финансовых и хозяйственных операций, достоверности бюджетного (бухгалтерского) учета и бюджетной (бухгалтерской) отчетности в отношении деятельности объекта контроля за определенный период.

Проверки подразделяются на камеральные и выездные, в том числе встречные проверки.

Под камеральными проверками понимаются проверки, проводимые по месту нахождения органа контроля на основании бюджетной (бухгалтерской) отчетности и иных документов, представленных по его запросу.

Под выездными проверками понимаются проверки, проводимые по месту нахождения объекта контроля, в ходе которых в том числе определяется фактическое соответствие совершенных операций данным бюджетной (бухгалтерской) отчетности и первичных документов.

Под встречными понимаются проверки, проводимые в рамках выездных и (или) камеральных проверок в целях установления и (или) подтверждения фактов, связанных с деятельностью объекта контроля.

1.6.2 под ревизией понимается комплексная проверка деятельности объекта контроля, которая выражается в проведении контрольных действий по документальному и фактическому изучению законности всей совокупности совершенных финансовых и хозяйственных операций, достоверности и правильности их отражения в бюджетной (бухгалтерской) отчетности.

1.6.3 под обследованием понимаются анализ и оценка состояния определенной сферы деятельности объекта контроля.

1.7. Цель контрольного мероприятия – определение правомерности, в том числе целевого характера, эффективности, экономности и результативности использования средств бюджета Петропавловск-Камчатского городского округа.

1.8. в ходе контрольного мероприятия проводится комплекс контрольных действий по установлению:

- соответствия деятельности объекта контроля учредительным документам;
- соблюдения требований бюджетного законодательства Российской Федерации и иных нормативных правовых актов, регулирующих бюджетные правоотношения;
- полноты и достоверности отчетности о реализации муниципальных программ, в том числе отчетности об исполнении муниципальных заданий муниципальных бюджетными и муниципальными автономными учреждениями Петропавловск-Камчатского городского округа;
- исполнения бюджетной сметы казенного учреждения в пределах доведенных лимитов бюджетных обязательств, выполнения плана финансово-хозяйственной деятельности бюджетного или автономного учреждения, правомерного использования субсидий на выполнение муниципального задания, целевых субсидий, бюджетных инвестиций;
- правомерного использования средств бюджета Петропавловск-Камчатского городского округа, в том числе на приобретение товаров, работ, услуг для муниципальных нужд;
- поступления в бюджет Петропавловск-Камчатского городского округа доходов от использования имущества, находящегося в муниципальной собственности;
- ведения бухгалтерского учета, достоверности бухгалтерской отчетности.

1.9. Управление готовит отчет о результатах контрольных мероприятий для размещения на официальном сайте администрации Петропавловск-Камчатского городского округа в информационно-телекоммуникационной сети «Интернет».

1.10. при осуществлении контроля должностные лица Управления обязаны:

- соблюдать требования правовых актов при проведении контрольных мероприятий;
- своевременно и в полной мере осуществлять предоставленные в соответствии с законодательством Российской Федерации полномочия по предупреждению, выявлению, и пресечению нарушений в установленной сфере деятельности Управления.

Должностные лица Управления имеют право:

- запрашивать и получать на основании мотивированного запроса в письменной форме информацию, документы и материалы, объяснения в письменной форме, необходимые для проведения контрольных мероприятий, в случае отказа от представления информации, документов и материалов, объяснений в письменной форме данный факт отражается в акте, заключении;
- при осуществлении выездных контрольных мероприятий беспрепятственно по предъявлению служебных удостоверений и приказов на проведение контрольных мероприятий посещать помещения и территории, которые занимают объекты контроля, требовать предъявления поставленных товаров, результатов выполненных работ, оказанных услуг;

- сообщать Главе Петропавловск-Камчатского городского округа о случаях отказа должностных лиц объекта контроля в создании надлежащих условий для проведения контрольных мероприятий (предоставлении помещения, необходимых документов, обеспечении выполнения работ по делопроизводству), либо создании иных препятствий при проведении контрольного мероприятия;

- привлекать при проведении контрольных мероприятий иных лиц органов администрации Петропавловск-Камчатского городского округа и муниципальных учреждений, обладающих специальным образованием, по согласованию с руководителями вышеуказанных органов и учреждений.

1.11. Права и обязанности должностных лиц, в отношении которых осуществляются контрольные мероприятия по контролю.

1.11.1 Должностные лица объектов контроля имеют следующие права:

- присутствовать при проведении выездных контрольных мероприятий, давать объяснения по вопросам, относящимся к предмету контрольных мероприятий;
- знакомиться с актами проверок (ревизий), заключениями обследований, проведенных должностными лицами Управления;
- представлять письменные разногласия по акту проверки (ревизии);
- обжаловать решения и действия (бездействие) должностных лиц Управления в порядке, установленном законодательством Российской Федерации, Камчатского края, правовыми актами администрации Петропавловск-Камчатского городского округа;
- на возмещение в установленном законодательством Российской Федерации порядке реального ущерба, причиненного неправомерными действиями (бездействием) должностных лиц Управления.

1.11.2 Должностные лица объектов контроля обязаны:

- в сроки, определяемые должностными лицами Управления, и в полном объеме представлять информацию, документы и материалы, необходимые для проведения контрольных мероприятий;
- давать устные и письменные объяснения должностным лицам Управления;
- оказывать необходимое организационное и техническое содействие должностным лицам, входящим в состав проверочной (ревизионной) группы, привлекаемым специалистами и экспертам в том числе обеспечивать их необходимыми служебными помещениями, обеспечивающими сохранность документов и материалов;
- выполнять иные законные требования должностных лиц, входящих в состав проверочной (ревизионной) группы, а также не препятствовать законной деятельности указанных лиц при исполнении ими своих служебных обязанностей;
- своевременно и в полном объеме исполнять требования представлений, предписаний;
- обеспечивать сохранность данных бухгалтерского (бюджетного) учета и других документов, предусмотренных законодательными и иными нормативными правовыми актами;
- обеспечивать допуск должностных лиц и экспертов, привлекаемых в рамках контрольных мероприятий, в помещения, на территории, а также к объектам (предметам) исследований, экспертиз;
- предоставлять должностным лицам Управления допуск в помещения и на территории объектов контроля, выполнять их законные требования;
- нести иные обязанности, предусмотренные законодательством Российской Федерации.

## 2. Процедуры осуществления контроля

2.1. Планирование контрольных мероприятий (ревизий, проверок, обследований).

2.1.1 Контрольные мероприятия проводятся Управлением в соответствии с планом работы, утвержденным начальником (лицом, его замещающим) Управления по согласованию с Главой Петропавловск-Камчатского городского округа.

2.1.2 В плане указывается перечень объектов контроля, наименование контрольного мероприятия, срок проведения контрольного мероприятия, период, за который проводится контрольное мероприятие и ответственные исполнители.

2.1.3 Периодичность проведения плановых контрольных мероприятий в отношении одного объекта контроля и одной темы контрольного мероприятия составляет не более 1 раза в год.

2.1.4 План формируется начальником (лицом, его замещающим) Управления.

2.1.5 Периодичность составления плана – один раз в год. Срок составления плана на следующий год – до 20 декабря текущего финансового года. В план проведения контрольных мероприятий могут вноситься изменения на основании приказа Управления.

При подготовке проекта Плана следует учитывать следующие критерии отбора контрольных мероприятий:

- конкретность, актуальность и обоснованность планируемых контрольных мероприятий (периодичность и полнота охвата);
- степень обеспеченности ресурсами (трудовыми, техническими, материальными и финансовыми);
- реальность сроков выполнения контрольных мероприятий, определяемая с учетом всех возможных временных затрат (например: подписание, согласование, доработка);
- экономическая целесообразность проведения контрольных мероприятий;
- наличие резерва времени для выполнения внеплановых контрольных мероприятий;
- проведение Контрольно-счетной палатой Петропавловск-Камчатского городского округа идентичного контрольного мероприятия. под идентичным контрольным мероприятием понимается контрольное мероприятие, по которому проводятся (планируются к проведению) контрольные действия в рамках объекта контроля и темы, предполагаемых к включению в план Управления.

2.1.6 Контроль выполнения плана осуществляет начальник (лицо, его замещающее) Управления.

2.2. Подготовка плана ревизии, проверки, обследования.

2.2.1 для проведения каждого контрольного мероприятия должностным лицом Управления ответственным за его проведение, составляется план, который утверждает начальник (лицо, его замещающее) Управления.

2.2.2 Составление плана предшествует подготовительный период, в ходе которого изучаются законодательные, нормативные и правовые акты, отчетные документы, статистические данные, документы предыдущих контрольных мероприятий и другие материалы, характеризующие и регламентирующие финансово-хозяйственную деятельность объекта контроля. План контрольного мероприятия утверждается не менее чем за 3 рабочих дня до начала ревизии, проверки и обследования.

2.2.3 План контрольного мероприятия должен содержать:

- наименование объекта контроля;
- наименование контрольного мероприятия (ревизия, проверка, обследование);
- перечень основных вопросов, по которым ревизионная, проверяющая, обследующая группа (должностное лицо) проводит в ходе ревизии, проверки, обследования контрольные действия.

2.2.4 Наименование контрольного мероприятия в плане указывается в соответствии с утвержденным планом контрольных мероприятий либо в соответствии с документами, послужившими основанием для назначения контрольного мероприятия (в случае проведения внеплановой ревизии, проверки, обследования).

2.3. Назначение контрольного мероприятия (ревизии, проверки, обследования).

2.3.1 Контрольное мероприятие назначается начальником (лицом, его замещающим) Управления в соответствии с планом контрольных мероприятий. Назначение оформляется приказом Управления, в котором указывается:

- наименование объекта контроля;
- наименование контрольного мероприятия (ревизия, проверка, обследование);
- основание проведения контрольного мероприятия;
- ревизуемый, проверяемый, обследуемый период;
- персональный состав ревизионной, проверяющей, обследующей группы;
- срок проведения контрольного мероприятия.

2.3.2 при необходимости к участию в проведении контрольного мероприятия могут привлекаться специалисты органов администрации Петропавловск-Камчатского городского округа. Решение о включении указанных специалистов в состав ревизионной, проверяющей, обследующей группы принимается по согласованию с руководителем соответствующего органа.

2.3.3 Срок проведения контрольного мероприятия, численный и персональный состав ревизионной, проверяющей, обследующей группы устанавливаются исходя из наименования контрольного мероприятия, объема предстоящих контрольных действий, особенностей финансово-хозяйственной деятельности объекта контроля и других обстоятельств.

2.3.4 Срок проведения контрольного мероприятия с даты его начала и до даты окончания не может превышать 30 рабочих дней.

2.3.5 Датой начала контрольного мероприятия считается дата предъявления должностным лицом Управления, ответственным за его проведение, приказа на проведение контрольного мероприятия руководителю (лицу, его замещающему) объекта контроля или лицу, им уполномоченному.

2.3.6 Датой окончания контрольного мероприятия считается последний день нахождения должностных лиц Управления на объекте контроля согласно сроку проведения контрольного мероприятия, указанному в приказе на проведение контрольного мероприятия.

2.3.7 Срок проведения контрольного мероприятия, установленный при его назначении, может быть продлен начальником (лицом, его замещающим) Управления на основании мотивированного представления должностного лица Управления, ответственного за его проведение, но не более чем на 30 рабочих дней.

Решение о продлении срока проведения контрольного мероприятия оформляется приказом Управления и доводится до сведения руководителя объекта контроля.

2.3.8 Контрольное мероприятие может быть приостановлено в случае отсутствия или неудовлетворительного состояния бухгалтерского учета на объекте контроля либо при наличии иных обстоятельств, делающих невозможным дальнейшее его проведение.

2.3.9 Решение о приостановлении контрольного мероприятия принимается начальником (лицом, его замещающим) Управления на основании мотивированного представления должностного лица Управления, ответственного за его проведение.

В срок не позднее 3 рабочих дней со дня принятия решения о приостановлении контрольного мероприятия начальник (лицо, его замещающее) Управления:

- письменно извещает руководителя объекта контроля о приостановлении контрольного мероприятия;
- направляет руководителю объекта контроля письменное предписание о восстановлении бухгалтерского учета или об устранении выявленных нарушений в бухгалтерском учете либо устранении иных обстоятельств, делающих невозможным дальнейшее проведение контрольного мероприятия.

2.3.10 После устранения причин приостановления контрольного мероприятия возобновляется его проведение в сроки, устанавливаемые начальником (лицом, его замещающим) Управления.

2.3.11 Контрольное мероприятие может быть завершено раньше срока, установленного в приказе на его проведение.

2.3.12 Срок подготовки акта ревизии, проверки, заключения по результатам обследования – не более 10 рабочих дней после их окончания.

2.4. Проведение контрольного мероприятия (ревизии, проверки, обследования).

2.4.1 Должностное лицо Управления, ответственное за контрольное мероприятие, должно:

- предъявить руководителю объекта муниципального контроля приказ на проведение контрольного мероприятия;
- ознакомить его с планом контрольного мероприятия;
- представить участникам ревизионной, проверяющей, обследующей группы;
- решить организационно-технические вопросы проведения контрольного мероприятия.

2.4.2 при проведении контрольного мероприятия участники ревизионной, проверяющей, обследующей группы должны иметь служебные удостоверения.

2.4.3 Исходя из наименования контрольного мероприятия и плана должностные лица Управления, ответственные за проведение контрольного мероприятия, определяют объем и состав контрольных действий по каждому вопросу плана контрольного мероприятия, а также методы, формы и способы проведения контрольных действий.

Должностные лица Управления, ответственные за проведение контрольного мероприятия, распределяют вопросы плана между участниками ревизионной, проверяющей, обследующей группы (при ее наличии).

Контрольное мероприятие проводится за период, указанный в приказе.

2.4.4 в ходе контрольного мероприятия проводятся контрольные действия по документальному и фактическому определению финансовых и хозяйственных операций, совершенных объектом контроля в ревизуемый, проверяемый, обследуемый период по финансовым, бухгалтерским, отчетным и иным документам объекта контроля, в том числе путем анализа и оценки полученной из них информации.

2.4.5 Контрольные действия могут проводиться сплошным или выборочным способом.

Сплошной способ заключается в проведении контрольного действия в отношении всей совокупности финансовых и хозяйственных операций, относящихся к одному вопросу плана контрольного мероприятия.

Выборочный способ заключается в проведении контрольного действия в отношении части финансовых и хозяйственных операций, относящихся к одному вопросу плана контрольного мероприятия. Объем выборки и ее состав определяются должностными лицами Управления, ответственными за проведение контрольного мероприятия, таким образом, чтобы обеспечить возможность оценки всей совокупности финансовых и хозяйственных операций по определенному вопросу.

2.4.6 Решение об использовании сплошного или выборочного способа проведения контрольных действий по каждому вопросу плана контрольного мероприятия принимают должностные лица Управления, ответственные за его проведение, исходя из содержания контрольного мероприятия, объема финансовых и хозяйственных операций, относящихся к этому вопросу, состояния бухгалтерского учета на объекте контроля, срока контрольного мероприятия и иных обстоятельств.

2.4.7 при проведении контрольного мероприятия в обязательном порядке проводятся контрольные действия в отношении кассовых и расчетных операций, операций по лицевым, расчетным счетам, операций с материальными ценностями.

2.4.8 в ходе контрольного мероприятия проводятся контрольные действия по установлению:

- учредительных, регистрационных, плановых, бухгалтерских, отчетных и других документов (по форме и содержанию);
- полноты, своевременности и правильности отражения, совершенных финансовых и хозяйственных операций в бухгалтерском учете и бухгалтерской отчетности, в том числе путем сопоставления записей в учетных регистрах с первичными учетными документами, показателей бухгалтерской отчетности с данными аналитического учета;
- фактического наличия, сохранности и правильного использования имущества и материальных ценностей, находящихся в муниципальной собственности, денежных средств и ценных бумаг, достоверности расчетов, объемов поставленных товаров, выполненных работ и оказанных услуг, операций по формированию затрат и финансовых результатов;

- состояния бухгалтерского учета и бухгалтерской отчетности на объекте контроля;
- состояния системы внутреннего контроля на проверяемом объекте, в том числе наличие и состояние контроля движения материальных ценностей и денежных средств, правильности формирования затрат, полноты оприходования, сохранности и фактического наличия продукции, денежных средств и материальных ценностей, достоверности объемов выполненных работ и оказанных услуг;
- принятых объектом контроля мер по устранению нарушений, возмещению материального ущерба.

2.4.9 в ходе контрольного мероприятия может проводиться встречная проверка, назначаемая начальником (лицом, его замещающим) Управления с оформлением приказа по письменному представлению должностного лица Управления, ответственного за проведение контрольного мероприятия. Должностное лицо, ответственное за проведение встречной проверки, наделяется правами и обязанностями в соответствии с пунктом 1.10 настоящего Порядка.



2.4.10 в ходе контрольного мероприятия по решению должностного лица Управления, ответственного за его проведение, могут составляться справки по результатам проведения контрольных действий по отдельным вопросам плана контрольного мероприятия.

Указанная справка составляется участником ревизионной, проверяющей, обследующей группы, проводившим контрольное действие, подписывается им, согласовывается с должностным лицом Управления, ответственным за проведение контрольного мероприятия.

Справки прилагаются к акту ревизии, проверки, заключению, а информация, изложенная в них, учитывается при составлении акта ревизии, проверки, заключения.

2.5. Внеплановые контрольные мероприятия.

2.5.1 Управлением могут проводиться внеплановые контрольные мероприятия, то есть мероприятия, не включенные в план работы.

2.5.2 Внеплановые контрольные мероприятия проводятся по следующим основаниям:

- по поручению Главы Петропавловск-Камчатского городского округа;
- по обращению правоохранительных органов в соответствии с федеральным законодательством;
- по обращениям граждан (на основании Федерального закона от 02.05.2006 № 59-ФЗ «О порядке рассмотрения обращений граждан Российской Федерации»);
- по обращению финансового органа администрации Петропавловск-Камчатского городского округа.

2.5.3 Максимальный срок проведения внепланового контрольного мероприятия не может превышать максимального срока, установленного для плановых контрольных мероприятий.

2.5.4 Права и обязанности должностного лица, ответственного за проведение внепланового контрольного мероприятия, аналогичны правам и обязанностям должностных лиц, ответственных за проведение плановых контрольных мероприятий.

2.5.5 Результаты внеплановых контрольных мероприятий оформляются актом ревизии, проверки, заключением по результатам обследования в соответствии с требованиями настоящего Порядка.

2.6. Оформление результатов контрольного мероприятия.

2.6.1 Результаты ревизии, проверки оформляются актом. Акт встречной проверки прилагается к акту ревизии, проверки, заключению по результатам обследования, в рамках которых проведена встречная проверка.

2.6.2 Результаты обследования оформляются заключением.

2.6.3 Акт ревизии, проверки, заключение имеют сквозную нумерацию страниц, в акте ревизии, проверки, заключении не допускаются помарки, подчистки и иные неоговоренные исправления.

2.6.4 Акт ревизии, проверки, заключение состоит из вводной и описательной части.

2.6.5 Вводная часть акта ревизии, проверки, заключения должна содержать следующие сведения:

- наименование контрольного мероприятия;
- дата и место составления акта ревизии, проверки, заключения;
- номер и дата приказа на проведение контрольного мероприятия;
- основание назначения контрольного мероприятия, в том числе указание на плановый характер либо проведение по обращению, требованию или поручению соответствующего органа;

- фамилия, инициалы и должность должностного лица Управления, ответственного за проведение контрольного мероприятия, и всех участников ревизионной, проверяющей, обследующей группы;

- ревизуемый, проверяемый, обследуемый период;
- срок проведения контрольного мероприятия;
- сведения об объекте контроля:
- полное и краткое наименование, идентификационный номер налогоплательщика;
- ведомственная принадлежность и наименование органа с указанием адреса и телефона;

- сведения об учредителях (участниках);

- имеющиеся лицензии на осуществление соответствующих видов деятельности;

- перечень и реквизиты всех счетов в кредитных организациях, включая депозитные, а также лицевых счетов (включая счета, закрытые на момент контрольного мероприятия, но действовавшие в ревизуемом, проверяемом, обследуемом периоде) в Управлении Федерального казначейства по Камчатскому краю;

- фамилии, инициалы и должности лиц, имевших право подписи денежных и расчетных документов в ревизуемый, проверяемый, обследуемый период;

- кем и когда проводились предыдущие контрольные мероприятия;

- иные данные, необходимые по мнению должностного лица Управления, ответственного за проведение контрольного мероприятия, для полной характеристики объекта контроля.

2.6.6 Описательная часть акта ревизии, проверки, заключения по результатам обследования должна содержать описание проведенной работы и выявленных нарушений по каждому вопросу плана контрольного мероприятия.

2.6.7 Вводная часть акта встречной проверки должна содержать следующие сведения:

- наименование контрольного мероприятия, в ходе которого проводится встречная проверка;
- вопрос (вопросы), по которому проводилась встречная проверка;
- дата и место составления акта встречной проверки;
- фамилии, инициалы и должности должностных лиц, проводивших встречную проверку;
- проверяемый период;
- срок проведения встречной проверки;
- сведения о проверенной организации;
- полное и краткое наименование, идентификационный номер налогоплательщика;
- имеющиеся лицензии на осуществление соответствующих видов деятельности;
- фамилии, инициалы и должности лиц, имевших право подписи денежных и расчетных документов в проверяемый период;
- иные данные, необходимые по мнению должностных лиц, проводивших встречную проверку, для полной характеристики объекта контроля.

2.6.8 Описательная часть акта встречной проверки должна содержать описание проведенной работы и выявленных нарушений по вопросам, по которым проводилась встречная проверка.

2.6.9 при составлении акта ревизии, проверки, заключения должна быть обеспечена объективность, обоснованность, системность, четкость, доступность и лаконичность (без ущерба для содержания) изложения.

2.6.10 Результаты ревизии, проверки, обследования, излагаемые в акте ревизии, проверки, заключении, должны подтверждаться документами (копиями документов), результатами контрольных действий и встречных проверок, объяснениями должностных, материально-ответственных и иных лиц объекта контроля, другими материалами.

Указанные документы (копии) и материалы прилагаются к акту ревизии, проверки, заключению.

2.6.11 в описании каждого нарушения, выявленного в ходе контрольного мероприятия, должны быть указаны: положения нормативных правовых актов, которые нарушены, к какому периоду относится выявленное нарушение, в чем выразилось нарушение, документально подтвержденная сумма нарушения, должностное, материально-ответственное или иное лицо объекта контроля, допустившее нарушение.

2.6.12 в акте ревизии, проверки, заключении не допускаются:

- выводы, предположения, факты, не подтвержденные соответствующими документами;
- указания на материалы правоохранительных органов и показания, данные следственным органам должностными, материально-ответственными и иными лицами объекта муниципального контроля;
- морально-этическая оценка действий должностных, материально-ответственных и иных лиц объекта контроля.

2.6.13 Акт ревизии, проверки, заключение по результатам обследования составляется:

- в двух экземплярах: один экземпляр для объекта контроля; один экземпляр для Управления – в случае проведения плановых ревизии, проверки, обследования;

- в трех экземплярах: один экземпляр для объекта контроля; один экземпляр для Управления и один экземпляр для органа, по мотивированному обращению, требованию или поручению которого проведено контрольное мероприятие.

2.6.14 Каждый экземпляр акта ревизии, проверки, заключения подписывается должностным лицом Управления, ответственным за их проведение.

В случае, если в ходе контрольного мероприятия участниками ревизионной, проверяющей, обследующей группы не составлялись справки, то они подписывают каждый экземпляр акта ревизии, проверки, заключения вместе с должностным лицом, ответственным за его проведение.

2.6.15 Акт контрольного мероприятия встречной проверки составляется в двух экземплярах: один экземпляр для Управления; один экземпляр для проверенной организации.

Каждый экземпляр акта встречной проверки подписывается должностным лицом, проводившим встречную проверку.

2.6.16 Должностное лицо Управления, ответственное за проведение контрольного мероприятия, устанавливает объекту контроля срок для ознакомления последнего с актом ревизии, проверки, заключением, но не более 5 рабочих дней со дня получения акта, заключения.

2.6.17 при наличии у руководителя объекта контроля пояснений и разногласий по акту ревизии, проверки, заключению он представляет должностному лицу Управления, ответственному за проведение контрольного мероприятия, письменные разногласия до истечения срока ознакомления с актом, заключением. Письменные разногласия по акту ревизии, проверки, заключению приобщаются к материалам контрольного мероприятия. Мотивированные письменные разногласия объекта контроля учитываются Управлением при последующей реализации материалов контрольного мероприятия.

2.6.18 о получении одного экземпляра акта ревизии, проверки, обследования руководителем объекта контроля или лицом, им уполномоченное, делается запись в экземпляре акта ревизии, проверки, заключении, который остается в Управлении. Такая запись должна содержать дату получения акта, заключения, подпись лица, которое получило акт, заключение и расшифровку этой подписи.

2.6.19 Акт, заключение вручается лично руководителю объекта контроля, либо лицу, его замещающему. в случае отсутствия возможности вручить лично акт, заключение, указанные документы направляются объекту контроля заказным почтовым отправлением с уведомлением о вручении, либо иным способом, обеспечивающим фиксацию факта и даты направления акта, заключения.

Документ, подтверждающий факт направления акта, заключения объекту контроля, приобщается к материалам контрольного мероприятия.

2.7. Реализация материалов контрольного мероприятия.

2.7.1 Порядок реализации материалов контрольного мероприятия определяет начальник (лицо, его замещающее) Управления в срок не более 3 рабочих дней после их получения.

2.7.2 в ходе контрольного мероприятия, а также по его результатам при выявлении нарушений требований бюджетного законодательства Российской Федерации применяются меры, предусмотренные действующим законодательством.

2.8. Принятие мер по результатам контрольного мероприятия.

2.8.1 на основании акта ревизии, проверки, заключения начальник (лицо, его замещающее) Управления направляет:

- объекту контроля – представление и (или) предписание;
- Главе Петропавловск-Камчатского городского округа – информацию о выявленных нарушениях;
- органу, осуществляющему функции и полномочия учредителя – информацию о выявленных нарушениях;

- органам и должностным лицам, уполномоченным в соответствии с Бюджетным кодексом Российской Федерации, иными актами бюджетного законодательства Российской Федерации принимать решения о применении предусмотренных Бюджетным кодексом Российской Федерации бюджетных мер принуждения, уведомления о применении бюджетных мер принуждения;

- в правоохранительные органы – информацию о выявленных нарушениях в случаях проведения контрольного мероприятия по их обращению, заявление о привлечении к ответственности в случаях выявления нарушений законодательства Российской Федерации;

- финансовому органу администрации Петропавловск-Камчатского городского округа – копию акта, заключения по итогам контрольного мероприятия.

Представление – документ Управления, содержащий информацию о выявленных нарушениях бюджетного законодательства Российской Федерации и иных нормативных правовых актов, регулирующих бюджетные правоотношения, нарушениях условий договоров (соглашений) о предоставлении средств из бюджета Петропавловск-Камчатского городского округа, муниципальных контрактов, целей, порядка и условий предоставления кредитов и займов, обеспеченных муниципальными гарантиями, целей, порядка и условий размещения средств бюджета Петропавловск-Камчатского городского округа в ценные бумаги объектов контроля, а также требования о принятии мер по устранению причин таких нарушений или требований о возврате средств бюджета Петропавловск-Камчатского городского округа, обязательные для рассмотрения в установленном документе сроки или в течение 30 календарных дней со дня его получения, если срок не указан.

Предписание – документ Управления, содержащий обязательные для исполнения в указанный в срок требования об устранении нарушений бюджетного законодательства Российской Федерации и иных нормативных правовых актов, регулирующих бюджетные правоотношения, нарушений условий договоров (соглашений) о предоставлении средств из бюджета Петропавловск-Камчатского городского округа, муниципальных контрактов, целей, порядка и условий предоставления кредитов и займов, обеспеченных муниципальными гарантиями, целей, порядка и условий размещения средств бюджета Петропавловск-Камчатского городского округа в ценные бумаги объектов контроля и (или) требования о возмещении причиненного ущерба Петропавловск-Камчатскому городскому округу.

Представления, предписания по результатам контрольного мероприятия подписываются начальником (лицом, его замещающим) Управления и направляются объектам контрольных мероприятий в течение 30 рабочих дней со дня принятия решения о порядке реализации материалов контрольного мероприятия.

Неисполнение предписаний Управления о возмещении причиненного муниципальному образованию ущерба является основанием для обращения уполномоченного нормативным правовым актом администрации Петропавловск-Камчатского городского округа муниципального органа в суд с исковыми заявлениями о возмещении ущерба, причиненного Петропавловск-Камчатскому городскому округу.

Должностные лица Управления осуществляют контроль исполнения объектами контроля предписаний и представлений и применяют меры по привлечению к предусмотренной законом ответственности лиц, допустивших неисполнение предписаний и представлений.

2.9. Отчетность о контрольной деятельности.

2.9.1 Управление по результатам осуществления контроля подготавливает отчеты, изложенные полно, кратко, логично, объективно, точно и конструктивно.

Отчеты отражают результаты осуществления контроля и их реализацию.

Для отражения в отчетах о работе Управления полной и достоверной информации о проведенных контрольных мероприятиях, об установленных суммах финансовых нарушений и о мерах, принятых по их результатам, а также с целью контроля за своевременностью представления информации о принятых мерах в Управлении осуществляется ведение следующих регистров:

- учет проведенных контрольных мероприятий и результатов контрольных мероприятий и принятых мер;
- регистрация судебных решений, постановлений, определений по результатам контрольных мероприятий;

2.9.2 Отчет о контрольной деятельности должен:

- содержать всю информацию, достаточную для определения результативности деятельности Управления, подтверждения того, что цели контроля достигнуты;

- обеспечить высокую степень анализа материалов контрольной деятельности и содержать информацию об объеме проверенных средств, видах и объеме выявленных нарушений, принятых мерах по устранению выявленных нарушений, а также объемах устраненных нарушений;

- быть логичным и доступным для понимания;  
- основываться на собранных доказательствах, не допуская неопределенность и двусмысленность, которые могут привести к неверному толкованию результатов контроля;  
- быть направлен на повышение эффективности исполнения бюджета Петропавловск-Камчатского городского округа и повышение финансовой дисциплины.

2.9.3 Отчет о результатах деятельности Управления в части контроля в цифровых показателях с пояснительной (аналитической) запиской составляется по итогам года и направляется Главе Петропавловск-Камчатского городского округа в срок до 30 числа месяца, следующего за отчетным периодом.

2.10. Ответственность должностных лиц Управления и порядок обжалования их действий (бездействия).

2.10.1 Ответственность должностных лиц Управления определяется законодательством Российской Федерации, Камчатского края, правовыми актами администрации Петропавловск-Камчатского городского округа.

2.10.2 Порядок обжалования действий (бездействия) должностных лиц Управления определен действующим законодательством.

2.11. Порядок комплектования, учета и хранения материалов ревизии, проверки и об следования.

2.11.1 Материалы контрольных мероприятий подлежат формированию в дела в порядке, установленном Правилами делопроизводства в администрации Петропавловск-Камчатского городского округа, утвержденными Распоряжением администрации Петропавловск-Камчатского городского округа от 08.02.2016 № 28-р (далее – Правила делопроизводства).

Оформление дел производится должностными лицами, проводившими контрольные мероприятия.

При формировании дел необходимо соблюдать следующие основные требования:  
- в дело помещаются документы, которые по своему содержанию соответствуют заголовку дела, при этом запрещается группировать в дела документы, подлежащие возврату;

- документ, помещенный в дело, должен быть оформлен в соответствии с требованиями Правил делопроизводства;

- в дело включается только один экземпляр каждого документа;  
- документы постоянного и временного сроков хранения формируются в дела раздельно;

- в дело группируются документы одного контрольного мероприятия;  
- приложения к документам, независимо от даты их утверждения или составления, присоединяются к документам, к которым они относятся;

2.11.2 Документы внутри дела располагаются в хронологической последовательности. Сводные материалы (план, акт, справки), а также документы, отражающие реализацию материалов контрольных мероприятий (письма, решения и распоряжения, информации о принятых мерах), помещаются только в одну из следующих последовательности:

- утвержденный план контрольных действий;  
- справка контрольных мероприятий;  
- акт или заключение;

- письменные разногласия по акту или заключению;  
- экземпляр письма о направлении материалов контрольных мероприятий в правоохранительные органы или органам государственной власти, местного самоуправления;  
- экземпляры: предписаний, представлений, писем, информации и других документов, направленных по результатам контрольных мероприятий;

- экземпляры или копии: приказов, писем и прочих документов по устранению выявленных нарушений;  
- опись подшитых документов в деле, заверенная должностным лицом, с указанием страниц.

После приемки материалов контрольных мероприятий оформляется обложка дела, ему присваивается номер в соответствии с действующей номенклатурой.

АДМИНИСТРАЦИЯ  
ПЕТРОПАВЛОВСК-КАМЧАТСКОГО ГОРОДСКОГО ОКРУГА

## ПОСТАНОВЛЕНИЕ

от 23.07.2018 г. № 1574

### О внесении изменений в постановление администрации Петропавловск-Камчатского городского округа от 16.10.2014 № 2537 «Об утверждении Порядка осуществления контроля в сфере закупок товаров, работ, услуг для обеспечения муниципальных нужд Петропавловск-Камчатского городского округа»

В рамках проведенного мониторинга правовых актов администрации Петропавловск-Камчатского городского округа

ПОСТАНОВЛЯЮ:  
1. Внести в постановление администрации Петропавловск-Камчатского городского округа от 16.10.2014 № 2537 «Об утверждении Порядка осуществления контроля в сфере закупок товаров, работ, услуг для обеспечения нужд муниципальных заказчиков Петропавловск-Камчатского городского округа» следующие изменения:

1.1 наименование изложить в следующей редакции:  
«Об утверждении Порядка осуществления контроля в сфере закупок при осуществлении закупок для обеспечения муниципальных нужд Петропавловск-Камчатского городского округа»;

1.2 преамбулу изложить в следующей редакции:  
«В целях реализации пункта 3 части 3 статьи 99 Федерального закона от 05.04.2013 № 44-ФЗ «О контрактной системе в сфере закупок товаров, работ, услуг для обеспечения государственных и муниципальных нужд», в соответствии с Постановлением администрации Петропавловск-Камчатского городского округа от 30.03.2016 № 406 «О функциях и полномочиях Контрольного управления администрации Петропавловск-Камчатского городского округа – муниципального учреждения»;

1.3 пункт 1 изложить в следующей редакции:  
«1. Утвердить Порядок осуществления контроля в сфере закупок при осуществлении закупок для обеспечения муниципальных нужд Петропавловск-Камчатского городского округа согласно приложению.»;

1.4 приложение изложить в редакции согласно приложению к настоящему постановлению.

2. Управлению делами администрации Петропавловск-Камчатского городского округа опубликовать настоящее постановление в газете «Град Петра и Павла» и разместить на официальном сайте администрации Петропавловск-Камчатского городского округа в информационно-телекоммуникационной сети «Интернет».

3. Настоящее постановление вступает в силу после дня его официального опубликования.

4. Контроль за исполнением настоящего постановления возложить на начальника Контрольного управления администрации Петропавловск-Камчатского городского округа.

Глава  
Петропавловск-Камчатского городского округа  
В.Ю. Иваненко

Приложение  
к постановлению администрации  
Петропавловск-Камчатского  
городского округа  
от 23.07.2018 № 1574

Приложение  
к постановлению администрации  
Петропавловск-Камчатского  
городского округа  
от 16.10.2014 № 2537

### Порядок осуществления контроля в сфере закупок при осуществлении закупок для обеспечения муниципальных нужд Петропавловск-Камчатского городского округа

#### 1. Общие положения

1.1. Настоящим Порядком осуществления контроля в сфере закупок для обеспечения муниципальных нужд Петропавловск-Камчатского городского округа (далее – Порядок) устанавливается процедура осуществления контроля, предусмотренного пунктом 3 части 3 статьи 99 Федерального закона от 05.04.2013 № 44-ФЗ «О контрактной системе в сфере закупок товаров, работ, услуг для обеспечения государственных и муниципальных нужд», Контрольным управлением администрации Петропавловск-Камчатского городского округа (далее – контрольный орган).

1.2. Контроль в сфере закупок для обеспечения муниципальных нужд Петропавловск-Камчатского городского округа осуществляется в отношении муниципальных заказчиков, контрактных служб, контрактных управляющих, комиссий по осуществлению закупок и их членов, уполномоченных органов, уполномоченных учреждений при осуществлении закупок для обеспечения муниципальных нужд, специализированных организаций, выполняющих в соответствии с Федеральным законом от 05.04.2013 № 44-ФЗ «О контрактной системе в сфере закупок товаров, работ, услуг для обеспечения государственных и муниципальных нужд» отдельные полномочия в рамках осуществления закупок для обеспечения муниципальных нужд (далее – субъекты контроля).

1.3. Должностными лицами контрольного органа, осуществляющими контроль в соответствии с настоящим Порядком являются:

- начальник контрольного органа;  
- заместитель начальника – начальник отдела финансового контроля и контроля муниципальных закупок контрольного органа;  
- консультанты отдела финансового контроля и контроля муниципальных закупок контрольного органа;  
- главный специалист-эксперт отдела финансового контроля и контроля муниципальных закупок контрольного органа.

1.4. Деятельность контрольного органа осуществляется посредством проведения плановых и внеплановых проверок (далее – контрольные мероприятия). Проверки подразделяются на выездные и камеральные, а также встречные проверки, проводимые в рамках выездных и (или) камеральных проверок.

1.5. Предметом проведения плановой и внеплановой проверки является соблюдение субъектом проверки требований законодательства Российской Федерации и иных нормативных правовых актов Российской Федерации о контрактной системе в сфере закупок товаров, работ, услуг для обеспечения муниципальных нужд.

#### 2. Порядок организации и проведения проверок

2.1. в отношении каждого заказчика, контрактной службы заказчика, контрактного управляющего, постоянно действующей комиссии по осуществлению закупок и ее членов, уполномоченного органа, уполномоченного учреждения при осуществлении закупок для обеспечения муниципальных нужд плановые проверки проводятся контрольным органом не чаще чем один раз в шесть месяцев.

2.2. Контрольные мероприятия проводятся в соответствии с планом проверок контрольного органа. План проверок должен содержать следующие сведения:

2.2.1 наименование контрольного органа в сфере закупок, осуществляющего проверку;  
2.2.2 наименование, ИНН (при наличии), адрес местонахождения субъекта проверки, в отношении которого планируется проведение проверки;  
2.2.3 цель и основания проверки;  
2.2.4 месяц начала проведения проверки.

2.3. в отношении каждой специализированной организации, выполняющей отдельные полномочия в рамках осуществления закупок для обеспечения муниципальных нужд, плановые проверки проводятся не чаще чем один раз за период проведения каждого мероприятия определения поставщика (подрядчика, исполнителя).

2.4. План проверок утверждается приказом контрольного органа на шесть месяцев. Внесение изменений в план проверок допускается не позднее чем за один календарный месяц до начала проведения проверки, в отношении которой вносятся такие изменения.

2.5. План проверок, а также вносимые в него изменения размещаются в единой информационной системе в сфере закупок в порядке, установленном законодательством Российской Федерации о контрактной системе, а также на официальном сайте администрации Петропавловск-Камчатского городского округа в информационно-телекоммуникационной сети «Интернет» не позднее, чем за один календарный месяц до начала проведения проверки.

2.6. Внеплановые проверки проводятся по следующим основаниям:  
2.6.1 получение обращения участника закупки, либо осуществляющих общественный контроль общественного объединения или объединения юридических лиц с жалобой на действия (бездействие) субъекта проверки. Рассмотрение такой жалобы осуществляется в порядке, установленном главой 6 Федерального закона от 05.04.2013 № 44-ФЗ «О контрактной системе в сфере закупок товаров, работ, услуг для обеспечения государственных и муниципальных нужд»;

2.6.2 поступление информации о нарушении законодательства Российской Федерации и иных нормативных правовых актов о контрактной системе в сфере закупок;

2.6.3 истечение срока исполнения ранее выданного предписания.

2.7. Проведение плановых и внеплановых проверок осуществляется должностными лицами контрольного органа на основании приказа контрольного органа. Контрольный орган в случае необходимости при проведении контрольных мероприятий вправе привлечь для решения вопросов, требующих специального образования, иных муниципальных служащих органов администрации Петропавловск-Камчатского городского округа по согласованию с руководителями вышеуказанных органов.

2.8. Для проведения контрольного мероприятия должностным лицам необходимо подготовить следующие документы:

2.8.1 приказ контрольного органа о проведении проверки, который должен содержать следующие сведения:  
- наименование субъекта контроля с указанием адреса;  
- состав проверяющих лиц;  
- цель и основания проведения проверки;  
- дату начала и дату окончания проведения проверки;

2.8.2 уведомление о проведении проверки, содержащее следующие сведения:  
- наименование субъекта контроля;  
- наименование контрольного мероприятия;  
- перечень основных вопросов, по которым в ходе проверки проводятся контрольные действия;  
- дата начала и дата окончания проведения проверки;  
- проверяемый период.

2.9. Датой начала контрольного мероприятия считается дата предъявления должностными лицами контрольного органа, ответственными за его проведение, приказа на проведение контрольного мероприятия и уведомления руководителю (лицу, его замещающему) субъекта контроля.

2.10. Продолжительность проведения проверки не может превышать 30 рабочих дней. Срок осуществления проверки продлевается в случаях, связанных с необходимостью проведения сложных и (или) длительных исследований, испытаний, экспертиз и исследований, значительным объемом мероприятий по контролю. При этом срок проведения проверки продлевается не более одного раза и общий срок проведения проверки не может составлять более чем два календарных месяца.

2.11. Изменения состава проверяющих лиц, а также сроков осуществления проверки оформляются приказами контрольного органа.

2.12. во время проведения проверки субъекта контроля лица, действия (бездействие) которых проверяются, обязаны:

2.12.1 не препятствовать проведению проверки, в том числе обеспечивать право беспрепятственного доступа проверяющих на территорию, в помещения субъекта контроля;

2.12.2 по письменному запросу должностных лиц, осуществляющих контрольное мероприятие, представлять в установленные в запросе сроки необходимые для проведения проверки оригиналы и (или) копии документов и сведений о закупках (в том числе составляющих государственную тайну), включая служебную переписку в электронном виде, необходимых контрольному органу в соответствии с возложенными на него полномочиями (по требованию должностных лиц, осуществляющих контрольное мероприятие, передача запрашиваемых документов и сведений может осуществляться на основании акта приема-передачи документов и сведений);

2.13. Должностные лица контрольного органа при проведении контрольного мероприятия имеют право в соответствии с законодательством Российской Федерации о контрактной системе в сфере закупок при предъявлении документа, удостоверяющего личность и приказа контрольного органа о проведении проверки:

2.13.1 на беспрепятственный доступ на относящиеся к предмету проверки территории, в помещении, здании субъекта проверки;

2.13.2 на беспрепятственное осуществление осмотра относящихся к предмету проверки территорий, зданий и помещений, занимаемых субъектом проверки, предметов, документов и информации (в том числе сведений, составляющих государственную тайну), содержащихся на любых ее носителях (в необходимых случаях при осуществлении осмотра производится фотосъемка, видеозапись, копирование документов);

2.13.3 изстребовать необходимые для проведения проверки документы и сведения (в том числе составляющие государственную тайну), включая служебную переписку в электронном виде, необходимые контрольному органу в соответствии с возложенными на него полномочиями;

2.13.4 получать необходимые для проведения проверки объяснения в письменной форме, в форме электронного документа и (или) устной форме по предмету проверки (в том числе от лиц, осуществляющих действия (функции) в сфере закупок);

2.13.5 в случае, если для осуществления проверки требуются специальные знания, запрашивать мнение (заключение) специалистов и (или) экспертов.

2.14. при осуществлении контроля в сфере закупок должностные лица контрольного органа обязаны:

2.14.1 соблюдать требования нормативных правовых актов в установленной сфере деятельности контрольного органа;

2.14.2 проводить контрольные мероприятия в соответствии с приказом контрольного органа;

2.14.3 знакомить руководителя или уполномоченное должностное лицо субъекта контроля – заказчиков, контрактных служб, контрактных управляющих, уполномоченных органов, уполномоченных учреждений, осуществляющих действия, направленные на осуществление закупок товаров, работ, услуг для обеспечения муниципальных нужд – с копией приказа контрольного органа о назначении контрольного мероприятия, о приостановлении, возобновлении, продлении срока проведения выездной и камеральной проверок, об изменении состава проверяющих, а также с результатами выездной и камеральной проверки;

2.14.4 при выявлении факта совершения действия (бездействия), содержащего признаки состава преступления, направлять в правоохранительные органы информацию о таком факте и (или) документы и иные материалы, подтверждающие такой факт, в течение 3 рабочих дней с даты выявления такого факта по решению начальника контрольного органа;

2.14.5 при выявлении обстоятельств и фактов, свидетельствующих о признаках нарушений, относящихся к компетенции другого государственного (муниципального) органа (должностного лица), направлять информацию о таких обстоятельствах и фактах в соответствующий орган (должностному лицу) в течение 10 рабочих дней с даты выявления таких обстоятельств и фактов по решению начальника контрольного органа.

2.15. Должностные лица контрольного органа, осуществляющие контроль в сфере закупок, несут ответственность за решения и действия (бездействие), принимаемые (осуществляемые) в процессе проведения контрольных мероприятий, в соответствии с законодательством Российской Федерации.

2.16. Результаты проверки оформляются актом (далее – акт проверки), который подписывается должностными лицами, участвующими в проведении контрольного мероприятия. Акт проверки составляется не позднее 7 рабочих дней с даты окончания проведения проверки.

2.17. Акт проверки состоит из вводной, мотивировочной частей.

2.17.1 Вводная часть акта проверки должна содержать:

- наименование контрольного органа;
- номер, дату и место составления акта;
- дату и номер приказа о проведении проверки;
- основания, цели и сроки осуществления плановой проверки;
- период проведения проверки;
- предмет проверки;
- фамилии, имена, отчества, наименования должностей проверяющих лиц;
- наименование, адрес местонахождения субъекта проверки, в отношении которого принято решение о проведении проверки, или наименование, адрес местонахождения лиц, осуществляющих в соответствии с законодательством о контрактной системе в сфере закупок товаров, работ, услуг функции по осуществлению закупок для нужд заказчика.

2.17.2 Мотивировочная часть акта проверки должна содержать:

- обстоятельства, установленные при проведении контрольного мероприятия и обосновывающие выводы должностных лиц, ответственных за проведение контрольного мероприятия;

- нормы законодательства, которыми руководствовались при принятии решения должностные лица, ответственные за проведение контрольного мероприятия;

- сведения о нарушении требований законодательства о контрактной системе в сфере закупок товаров, работ, услуг.

2.18. Копия акта проверки направляется (вручается) субъекту контроля, в отношении которого проводилось контрольное мероприятие, в срок не позднее семи рабочих дней со дня его подписания с сопроводительным письмом за подписью начальника (лица, его замещающего) контрольного органа и не позднее пяти рабочих дней размещается в единой информационной системе в сфере закупок в порядке, установленном законодательством Российской Федерации.

2.19. Субъект контроля, в отношении которого проведено контрольное мероприятие, в течение пяти рабочих дней со дня получения копии акта проверки вправе представить в контрольный орган письменные мотивированные возражения по фактам, изложенным в акте проверки. Возражения приобщаются к материалам проверки.

2.20. в случае, если по результатам проведения контрольного мероприятия выявлены нарушения субъектом проверки законодательства Российской Федерации о контрактной системе в сфере закупок, контрольный орган выдает предписание об устранении выявленных нарушений, за исключением случаев, когда следуют выводы, что выявленные нарушения не повлияли на результаты размещения заказа.

2.21. в предписании должны быть указаны:

- дата и место выдачи предписания;
- сведения, на основании которых выдается предписание;
- наименование, адрес субъекта контроля, которому выдается предписание;
- требования о совершении действий, направленных на устранение нарушений законодательства о размещении заказов;
- сроки, в течение которых должно быть исполнено предписание;
- сроки, в течение которых в контрольный орган должно поступить подтверждение исполнения предписания.

2.22. Предписание изготавливается одновременно с актом проверки, подписывается начальником (лицом, его замещающим) контрольного органа и размещается в единой информационной системе в сфере закупок в порядке, установленном законодательством Российской Федерации в течение трех рабочих дней с даты выдачи предписания.

2.23. не допускается выдача предписаний о недопущении нарушений законодательства в сфере закупок в будущем.

2.24. Субъект проверки, в отношении которого выдано предписание об устранении нарушений законодательства в сфере закупок, вправе направить контрольному органу мотивированное ходатайство о продлении срока исполнения предписания.

2.25. Поступившее ходатайство о продлении срока исполнения предписания рассматривается контрольным органом в течение трех рабочих дней со дня его поступления в контрольный орган. по результатам рассмотрения указанного ходатайства контрольный орган изготавливает в письменной форме мотивированное решение о продлении срока исполнения предписания с одновременным установлением нового срока исполнения предписания, либо об отказе в продлении срока исполнения предписания. Указанное решение направляется субъекту проверки.

2.26. в случае поступления информации о неисполнении субъектами проверки выданного предписания, а также при выявлении в результате проверок факта совершения субъектами проверки действий (бездействий), содержащих признаки административного правонарушения, начальник (лицо, его замещающее) контрольного органа направляет такие материалы по результатам проверки в течение 30 рабочих дней в орган исполнительной власти Камчатского края, уполномоченный на осуществление контроля в сфере закупок.

В случае, если при проведении проверки выявлены факты совершения действия (бездействия), содержащего признаки состава преступления, начальник контрольного органа передает в правоохранительные органы информацию о таком факте и (или) документы, подтверждающие такой факт, в течение 30 рабочих дней с даты выявления такого факта.

### 3. Заключительные положения

3.1 Информация о проведении контрольным органом контроля в сфере закупок размещается в единой информационной системе и (или) в реестре жалоб, плановых и внеплановых проверок, принятых по ним решений и выданных предписаний в соответствии с правилами ведения реестра жалоб, плановых и внеплановых проверок, принятых по ним решений и выданных предписаний, утвержденными постановлением Правительства Российской Федерации от 27.10.2015 № 1148.

3.2. Материалы проверки хранятся контрольным органом не менее чем три года с даты составления акта проверки.

3.3. Обжалование субъектами проверки результатов контрольного мероприятия, предусмотренных настоящим Порядком, может осуществляться в судебном порядке в соответствии с законодательством Российской Федерации.

АДМИНИСТРАЦИЯ  
ПЕТРОПАВЛОВСК-КАМЧАТСКОГО ГОРОДСКОГО ОКРУГА

## ПОСТАНОВЛЕНИЕ

от 23.07.2018 г. № 1575

### **О внесении изменений в постановление администрации Петропавловск-Камчатского городского округа от 22.09.2017 № 2349 «О Порядке предоставления из бюджета Петропавловск-Камчатского городского округа субсидий субъектам малого и среднего предпринимательства на ранней стадии их деятельности на приобретение основных средств»**

В соответствии со статьей 78 Бюджетного кодекса Российской Федерации, муниципальной программой «Реализация экономической политики, инвестиционной, межрегиональной и междунациональной деятельности Петропавловск-Камчатского городского округа», утвержденной постановлением администрации Петропавловск-Камчатского городского округа от 01.11.2013 № 3185,

ПОСТАНОВЛЯЮ:

1. Внести в постановление администрации Петропавловск-Камчатского городского округа от 22.09.2017 № 2349 «О Порядке предоставления из бюджета Петропавловск-Камчатского городского округа субсидий субъектам малого и среднего предпринимательства на ранней стадии их деятельности на приобретение основных средств» следующие изменения:

1.1 пункт 5 изложить в следующей редакции:

«5. Контроль за исполнением настоящего постановления возложить на заместителя Главы администрации Петропавловск-Камчатского городского округа – начальника Управления экономического развития и имущественных отношений администрации Петропавловск-Камчатского городского округа.»;

1.2 в Порядке предоставления из бюджета Петропавловск-Камчатского городского округа субсидий субъектам малого и среднего предпринимательства на ранней стадии их деятельности на приобретение основных средств:

1.2.1 пункт 1.10 изложить в следующей редакции:

«1.10. Решение о предоставлении субсидии принимается Управлением.

Комиссия по вопросам поддержки субъектов малого и среднего предпринимательства в Петропавловск-Камчатском городском округе (далее – Комиссия) определяет победителя (победителей) конкурса.

Состав Комиссии и порядок работы Комиссии утвержден постановлением администрации Петропавловск-Камчатского городского округа от 08.06.2018 № 1179 «О Комиссии по вопросам поддержки субъектов малого и среднего предпринимательства в Петропавловск-Камчатском городском округе»;

1.2.2 пункт 2.3.19 изложить в следующей редакции:

«2.3.19 на основании протокола Комиссии:

- Управление в течение 5 календарных дней со дня получения подписанного протокола Комиссии письменно информирует субъекта МСП о принятом решении;

- в случае определения Комиссией победителя конкурса и принятия Управлением решения о предоставлении субсидии в течение 7 рабочих дней со дня получения протокола Комиссии Управление подготавливает соглашение на основании типовой формы соглашения, утвержденного приказом Управления финансов, и направляет его субъекту МСП для подписания.

Соглашение должно содержать условия об уплате неустойки (штрафа, пени) в случае несвоевременного возврата в бюджет Петропавловск-Камчатского городского округа средств субсидии.

Соглашение должно содержать условия, предусматривающие согласие получателей субсидии и лиц, являющихся поставщиками (подрядчиками, исполнителями) по соглашениям на осуществление главным распорядителем бюджетных средств, предоставившим субсидию, и органами муниципального финансового контроля проверок соблюдения условий, целей и порядка предоставления субсидии.».

2. Управлению делами администрации Петропавловск-Камчатского городского округа опубликовать настоящее постановление в газете «Град Петра и Павла» и разместить на официальном сайте администрации Петропавловск-Камчатского городского округа в информационно-телекоммуникационной сети «Интернет».

3. Настоящее постановление вступает в силу после дня его официального опубликования.

4. Контроль за исполнением настоящего постановления возложить на заместителя Главы администрации Петропавловск-Камчатского городского округа – начальника Управления экономического развития и имущественных отношений администрации Петропавловск-Камчатского городского округа.

Глава  
Петропавловск-Камчатского городского округа  
В.Ю. Иваненко

АДМИНИСТРАЦИЯ  
ПЕТРОПАВЛОВСК-КАМЧАТСКОГО ГОРОДСКОГО ОКРУГА

## ПОСТАНОВЛЕНИЕ

от 23.07.2018 г. № 1576

### О внесении изменения в постановление администрации Петропавловск-Камчатского городского округа от 05.03.2014 № 512 «Об Административной комиссии при администрации Петропавловск-Камчатского городского округа»

В связи со структурными и кадровыми изменениями в администрации Петропавловск-Камчатского городского округа

ПОСТАНОВЛЯЮ:

1. Внести в состав Административной комиссии при администрации Петропавловск-Камчатского городского округа, утвержденный постановлением администрации Петропавловск-Камчатского городского округа от 05.03.2014 № 512, изменение, изложив его в редакции согласно приложению.

2. Управлению делами администрации Петропавловск-Камчатского городского округа опубликовать настоящее постановление в газете «Град Петра и Павла» и разместить на официальном сайте администрации Петропавловск-Камчатского городского округа в информационно-телекоммуникационной сети «Интернет».

3. Настоящее постановление вступает в силу после дня его официального опубликования.

4. Контроль за исполнением настоящего постановления оставляю за собой.

Глава

*Петропавловск-Камчатского городского округа*  
**В.Ю. Иваненко**

Приложение  
к постановлению администрации  
Петропавловск-Камчатского  
городского округа  
от 23.07.2018 № 1576

Приложение 2  
к постановлению администрации  
Петропавловск-Камчатского  
городского округа  
от 05.03.2014 № 512

### Состав Административной комиссии при администрации Петропавловск-Камчатского городского округа

Председатель:

Сашенков А.А. – заместитель Главы администрации Петропавловск-Камчатского городского округа – начальник Контрольного управления администрации Петропавловск-Камчатского городского округа.

Заместители председателя:

Тимко Ю.А.\* – заместитель начальника Контрольного управления администрации Петропавловск-Камчатского городского округа;

Тур Е.В.\*\* – заместитель начальника Контрольного управления администрации Петропавловск-Камчатского городского округа – начальник отдела по обеспечению деятельности административной комиссии Контрольного управления администрации Петропавловск-Камчатского городского округа.

Секретарь:

Капорина С.Ю.\*\*\* – главный специалист-эксперт отдела по обеспечению деятельности административной комиссии Контрольного управления администрации Петропавловск-Камчатского городского округа.

Члены:

Басова К.В. – главный специалист-эксперт отдела по обеспечению деятельности административной комиссии Контрольного управления администрации Петропавловск-Камчатского городского округа;

Винковская В.Г. – главный специалист-эксперт отдела развития торговли и потребительского рынка Управления экономического развития и имущественных отношений администрации Петропавловск-Камчатского городского округа;

Голятин И.А. – главный специалист-эксперт отдела контроля благоустройства территории Контрольного управления администрации Петропавловск-Камчатского городского округа;

Гончаров Д.В. – начальник отдела контроля благоустройства территории Контрольного управления администрации Петропавловск-Камчатского городского округа;

Журавлев А.А. – главный специалист-эксперт отдела контроля благоустройства территории Контрольного управления администрации Петропавловск-Камчатского городского округа;

Кибец Р.Г. – консультант отдела по обеспечению деятельности административной комиссии Контрольного управления администрации Петропавловск-Камчатского городского округа;

Лукоянов А.М. – консультант отдела контроля благоустройства территории Контрольного управления администрации Петропавловск-Камчатского городского округа;

Сенчило А.В. – консультант отдела контроля благоустройства территории Контрольного управления администрации Петропавловск-Камчатского городского округа;

Сырничко Е.С. – консультант отдела контроля благоустройства территории Контрольного управления администрации Петропавловск-Камчатского городского округа;

Хорунжий А.А. – заместитель начальника отдела контроля благоустройства территории Контрольного управления администрации Петропавловск-Камчатского городского округа;

Шмыков М.В. – главный специалист-эксперт отдела контроля благоустройства территории Контрольного управления администрации Петропавловск-Камчатского городского округа.

\* Председательствует на заседании административной комиссии при администрации Петропавловск-Камчатского городского округа (далее – Комиссия) в отсутствие председателя Комиссии.

\*\* Председательствует на заседании Комиссии в отсутствие председателя Комиссии и заместителя председателя Комиссии Тимко Ю.А.

\*\*\* на период временного отсутствия секретаря Комиссии Капориной С.Ю. (отпуск, период временной нетрудоспособности, командировка) его обязанности исполняет главный специалист-эксперт отдела по обеспечению деятельности административной комиссии Контрольного управления администрации Петропавловск-Камчатского городского округа Басова К.В., либо консультант отдела по обеспечению деятельности административной комиссии Контрольного управления администрации Петропавловск-Камчатского городского округа Кибец Р.Г., по решению председателя Комиссии.

АДМИНИСТРАЦИЯ  
ПЕТРОПАВЛОВСК-КАМЧАТСКОГО ГОРОДСКОГО ОКРУГА

## ПОСТАНОВЛЕНИЕ

от 23.07.2018 г. № 1577

### О внесении изменений в постановление администрации Петропавловск-Камчатского городского округа от 04.02.2015 № 159 «О Порядке предоставления из бюджета Петропавловск-Камчатского городского округа субсидий субъектам малого и среднего предпринимательства в целях возмещения части затрат, связанных с приобретением оборудования для создания и (или) развития, и (или) модернизации производства товаров (работ, услуг)»

В соответствии со статьей 78 Бюджетного кодекса Российской Федерации, муниципальной программой «Реализация экономической политики, инвестиционной, межрегиональной и международной деятельности Петропавловск-Камчатского городского округа», утвержденной постановлением администрации Петропавловск-Камчатского городского округа от 01.11.2013 № 3185,

ПОСТАНОВЛЯЮ:

1. Внести в постановление администрации Петропавловск-Камчатского городского округа от 04.02.2015 № 159 «О Порядке предоставления из бюджета Петропавловск-Камчатского городского округа субсидий субъектам малого и среднего предпринимательства в целях возмещения части затрат, связанных с приобретением оборудования для создания и (или) развития, и (или) модернизации производства товаров (работ, услуг)» следующие изменения:

1.1 пункт 4 изложить в следующей редакции:

«4. Контроль за исполнением настоящего постановления возложить на заместителя Главы администрации Петропавловск-Камчатского городского округа – начальника Управления экономического развития и имущественных отношений администрации Петропавловск-Камчатского городского округа.»;

1.2 в Порядке предоставления из бюджета Петропавловск-Камчатского городского округа субсидий субъектам малого и среднего предпринимательства в целях возмещения части затрат, связанных с приобретением оборудования для создания и (или) развития, и (или) модернизации производства товаров (работ, услуг):

1.2.1 пункт 1.10 изложить в следующей редакции:

«1.10. Решение о предоставлении субсидии принимается Управлением.

Комиссия по вопросам поддержки субъектов малого и среднего предпринимательства в Петропавловск-Камчатском городском округе (далее – Комиссия) определяет победителя (победителей) конкурса.

Состав Комиссии и порядок работы Комиссии утвержден постановлением администрации Петропавловск-Камчатского городского округа от 08.06.2018 № 1179 «О Комиссии по вопросам поддержки субъектов малого и среднего предпринимательства в Петропавловск-Камчатском городском округе»;

1.2.2 пункт 2.3.18 изложить в следующей редакции:

«2.3.18 на основании протокола Комиссии:

- Управление в течение 5 календарных дней со дня получения подписанного протокола Комиссии письменно информирует субъекта МСП о принятом решении;

- в случае определения Комиссией победителя конкурса и принятия Управлением решения о предоставлении субсидии в течение 7 рабочих дней со дня получения протокола Комиссии Управление подготавливает соглашение на основании типовой формы соглашения, утвержденной приказом Управления финансов, и направляет его субъекту МСП для подписания.

Соглашение должно содержать условия об уплате неустойки (штрафа, пени) в случае несвоевременного возврата в бюджет Петропавловск-Камчатского городского округа средств субсидии.

Соглашение должно содержать условия, предусматривающие согласие получателей субсидии и лиц, являющихся поставщиками (подрядчиками, исполнителями) по соглашениям на осуществление главным распорядителем бюджетных средств, предоставившим субсидию, и органами муниципального финансового контроля проверок соблюдения условий, целей и порядка предоставления субсидии.».

2. Управлению делами администрации Петропавловск-Камчатского городского округа опубликовать настоящее постановление в газете «Град Петра и Павла» и разместить на официальном сайте администрации Петропавловск-Камчатского городского округа в информационно-телекоммуникационной сети «Интернет».

3. Настоящее постановление вступает в силу после дня его официального опубликования.

4. Контроль за исполнением настоящего постановления возложить на заместителя Главы администрации Петропавловск-Камчатского городского округа – начальника Управления экономического развития и имущественных отношений администрации Петропавловск-Камчатского городского округа.

Глава

*Петропавловск-Камчатского городского округа*  
**В.Ю. Иваненко**

АДМИНИСТРАЦИЯ  
ПЕТРОПАВЛОВСК-КАМЧАТСКОГО ГОРОДСКОГО ОКРУГА

## ПОСТАНОВЛЕНИЕ

от 23.07.2018 г. № 1578

### О признании утратившими силу отдельных постановлений администрации Петропавловск-Камчатского городского округа

В связи с приведением в соответствие с законодательством Российской Федерации

ПОСТАНОВЛЯЮ:

1. Признать утратившими силу:

1.1 постановление администрации Петропавловск-Камчатского городского округа от 06.10.2016 № 1918 «Об утверждении тарифов на платные образовательные услуги, предоставляемые муниципальным автономным учреждением дополнительного образования «Детская художественная школа»;

1.2 постановление администрации Петропавловск-Камчатского городского округа от 07.10.2016 № 1956 «Об утверждении тарифа на платную образовательную услугу, предоставляемую муниципальным бюджетным учреждением дополнительного образования «Детская музыкальная школа № 1»;

1.3 постановление администрации Петропавловск-Камчатского городского округа от 02.11.2016 № 2103 «Об утверждении тарифа на платную образовательную услугу, предоставляемую муниципальным бюджетным учреждением дополнительного образования «Детская музыкальная школа № 1»;

1.4 постановление администрации Петропавловск-Камчатского городского округа от 05.07.2012 № 1902 «Об утверждении тарифов на платные дополнительные образовательные услуги, предоставляемые муниципальным автономным учреждением «Центр спортивной подготовки по Киокусинкай»;



1.5 пункт 20 постановления администрации Петропавловск-Камчатского городского округа от 04.05.2017 № 952 «О внесении изменений в отдельные постановления администрации Петропавловск-Камчатского городского округа».

2. Управлению делами администрации Петропавловск-Камчатского городского округа опубликовать настоящее постановление в газете «Град Петра и Павла» и разместить на официальном сайте администрации Петропавловск-Камчатского городского округа в информационно-телекоммуникационной сети «Интернет».

3. Настоящее постановление вступает в силу после дня его официального опубликования.

4. Контроль за исполнением настоящего постановления возложить на заместителя Главы администрации Петропавловск-Камчатского городского округа – начальника Управления экономического развития и имущественных отношений администрации Петропавловск-Камчатского городского округа.

*Глава  
Петропавловск-Камчатского городского округа  
В.Ю. Иваненко*

АДМИНИСТРАЦИЯ  
ПЕТРОПАВЛОВСК-КАМЧАТСКОГО ГОРОДСКОГО ОКРУГА

## ПОСТАНОВЛЕНИЕ

от 23.07.2018 г. № 1579

### Об утверждении Порядка разработки, корректировки, осуществления мониторинга и контроля реализации стратегии социально-экономического развития Петропавловск-Камчатского городского округа

В соответствии с Федеральным законом от 28.06.2014 № 172-ФЗ «О стратегическом планировании в Российской Федерации», Решением Городской Думы Петропавловск-Камчатского городского округа от 22.12.2015 № 375-нд «О стратегическом планировании в Петропавловск-Камчатском городском округе», руководствуясь Уставом Петропавловск-Камчатского городского округа

ПОСТАНОВЛЯЮ:

1. Утвердить Порядок разработки, корректировки, осуществления мониторинга и контроля реализации стратегии социально-экономического развития Петропавловск-Камчатского городского округа согласно приложению.

2. Определить органом администрации Петропавловск-Камчатского городского округа, ответственным за разработку стратегии социально-экономического развития Петропавловск-Камчатского городского округа, Управление экономического развития и имущественных отношений администрации Петропавловск-Камчатского городского округа.

3. Управлению делами администрации Петропавловск-Камчатского городского округа опубликовать настоящее постановление в газете «Град Петра и Павла» и разместить на официальном сайте администрации Петропавловск-Камчатского городского округа в информационно-телекоммуникационной сети «Интернет».

4. Настоящее постановление вступает в силу после дня его официального опубликования.

5. Контроль за исполнением настоящего постановления возложить на заместителя Главы администрации Петропавловск-Камчатского городского округа – начальника Управления экономического развития и имущественных отношений администрации Петропавловск-Камчатского городского округа.

*Глава  
Петропавловск-Камчатского городского округа  
В.Ю. Иваненко*

Приложение  
к постановлению администрации  
Петропавловск-Камчатского  
городского округа  
от 23.07.2018 № 1579

### Порядок разработки, корректировки, осуществления мониторинга и контроля реализации стратегии социально-экономического развития Петропавловск-Камчатского городского округа

#### 1. Общие положения

1.1. Настоящий Порядок устанавливает требования к разработке, корректировке, осуществлению мониторинга и контроля реализации Стратегии социально-экономического развития Петропавловск-Камчатского городского округа (далее – Стратегия).

1.2. Стратегия – документ стратегического планирования, определяющий цели и задачи муниципального управления и социально-экономического развития Петропавловск-Камчатского городского округа на долгосрочный период.

1.3. Стратегия разрабатывается в целях определения приоритетов, целей и задач муниципального управления и социально-экономического развития Петропавловск-Камчатского городского округа на долгосрочный период.

1.4. Стратегия представляет собой основу для формирования Плана мероприятий по реализации Стратегии и муниципальных программ, Генерального плана Петропавловск-Камчатского городского округа.

1.5. в разработке Стратегии принимают участие органы местного самоуправления Петропавловск-Камчатского городского округа и иные участники стратегического планирования. К разработке Стратегии могут привлекаться некоммерческие организации, научные сообщества и иные организации с учетом требований законодательства Российской Федерации о контрактной системе в сфере закупок товаров, работ, услуг для обеспечения государственных и муниципальных нужд, государственной, коммерческой, служебной и иной охраняемой законом тайне (далее – экспертная организация), при методическом содействии органов администрации Петропавловск-Камчатского городского округа.

Финансирование работ по разработке Стратегии осуществляется за счет средств бюджета Петропавловск-Камчатского городского округа, предусмотренных на данные цели.

1.6. в целях разработки (корректировки) Стратегии распоряжением администрации Петропавловск-Камчатского городского округа создается рабочая группа по стратегическому планированию (далее – рабочая группа). в состав рабочей группы входят представители администрации Петропавловск-Камчатского городского округа. Председателем рабочей группы является заместитель Главы администрации Петропавловск-Камчатского городского округа – начальник Управления экономического развития и имущественных отношений администрации Петропавловск-Камчатского городского округа.

К участию в деятельности рабочей группы могут привлекаться сторонние участники для обсуждения вопросов, касающихся стратегического планирования социально-экономического развития Петропавловск-Камчатского городского округа.

#### 2. Порядок разработки Стратегии

2.1. Стратегия разрабатывается на основе федеральных законов, и муниципальных нормативных правовых актов, с учетом других документов стратегического планирования Петропавловск-Камчатского городского округа.

2.2. Стратегия разрабатывается на период, не превышающий периода, на который разрабатывается стратегия социально-экономического развития Камчатского края.

2.3. Стратегия содержит:

2.3.1 стратегический анализ, включающий: оценку достигнутого уровня социально-экономического развития Петропавловск-Камчатского городского округа, уровень конкурентоспособности, анализ внешней среды, SWOT-анализ;

2.3.2 приоритеты, цели и задачи социально-экономического развития Петропавловск-Камчатского городского округа на долгосрочный период, согласованные с приоритетами, целями и задачами социально-экономического развития Камчатского края;

2.3.3 показатели достижения целей социально-экономического развития Петропавловск-Камчатского городского округа, сроки и этапы реализации Стратегии;

2.3.4 ожидаемые результаты реализации Стратегии;

2.3.5 оценку финансовых ресурсов, необходимых для реализации Стратегии;

2.3.6 информацию о муниципальных программах Петропавловск-Камчатского городского округа, утверждаемых в целях реализации Стратегии;

2.3.7 механизм реализации Стратегии;

2.3.8 иные положения, отвечающие целям разработки Стратегии.

2.4. Управление экономического развития и имущественных отношений администрации Петропавловск-Камчатского городского округа (далее – уполномоченный орган) разрабатывает техническое задание на выполнение научно-исследовательской работы: «Стратегия социально-экономического развития Петропавловск-Камчатского городского округа на период до 2030 года» в соответствии с требованиями законодательства Российской Федерации о контрактной системе в сфере закупок товаров, работ, услуг для обеспечения государственных и муниципальных нужд, государственной, коммерческой, служебной и иной охраняемой законом тайне.

2.5. Разработка Стратегии осуществляется в году, предшествующем началу срока реализации Стратегии.

2.6. Уполномоченный орган:

2.6.1 согласовывает проект Стратегии с членами рабочей группы;

2.6.2 обеспечивает согласование проекта Стратегии с Министерством экономического развития и торговли Камчатского края;

2.6.3 в установленном порядке направляет проект решения Городской Думы Петропавловск-Камчатского городского округа об утверждении Стратегии Главе Петропавловск-Камчатского городского округа для внесения в Городскую Думу Петропавловск-Камчатского городского округа;

2.6.4 обеспечивает направление в Министерство экономического развития Российской Федерации уведомление об утверждении (внесении изменений, прекращении действия) Стратегии для проведения государственной регистрации в соответствии с постановлением Правительства Российской Федерации от 25.06.2015 № 631 «О порядке государственной регистрации документов стратегического планирования и ведения федерального государственного реестра документов стратегического планирования».

2.7. Проект Стратегии выносятся на общественное обсуждение и публичные слушания в соответствии с муниципальными нормативными правовыми актами.

2.8. Стратегия в течение 10 дней со дня ее одобрения размещается на официальном сайте администрации Петропавловск-Камчатского городского округа в информационно-коммуникационной сети «Интернет».

#### 3. Порядок осуществления мониторинга и контроля реализации Стратегии

3.1. Осуществление мониторинга и контроля реализации Стратегии проводится в целях повышения эффективности функционирования системы стратегического планирования, осуществляемого на основе сбора, систематизации, анализа и комплексной оценки основных социально-экономических показателей Стратегии, а также для повышения эффективности деятельности участников стратегического планирования по достижению в установленные сроки запланированных показателей социально-экономического развития Петропавловск-Камчатского городского округа.

3.2. Основными задачами мониторинга и контроля реализации Стратегии являются:

3.2.1 сбор, систематизация и обобщение информации о социально-экономическом развитии Петропавловск-Камчатского городского округа;

3.2.2 оценка степени достижения запланированных целей социально-экономического развития Петропавловск-Камчатского городского округа;

3.2.3 оценка соответствия плановых и фактических сроков, результатов реализации Стратегии и ресурсов, необходимых для их реализации;

3.2.4 оценка влияния внутренних и внешних условий на плановый и фактический уровни достижения целей социально-экономического развития Петропавловск-Камчатского городского округа;

3.2.5 оценка результативности и эффективности реализации решений, принятых в процессе реализации Стратегии;

3.2.6 оценка результативности и эффективности Стратегии;

3.2.7 разработка предложений по повышению эффективности реализации Стратегии.

3.3. Мониторинг и контроль реализации Стратегии осуществляются уполномоченным органом на основе данных официального статистического наблюдения, отчетов органов администрации Петропавловск-Камчатского городского округа, представляемых уполномоченному органу в ходе мониторинга реализации муниципальных программ Петропавловск-Камчатского городского округа, подготовки ежегодного отчета Главы Петропавловск-Камчатского городского округа о результатах своей деятельности и деятельности администрации городского округа за отчетный период, а также иной информации, подготавливаемой органами администрации Петропавловск-Камчатского городского округа в соответствии с их сферой деятельности.

3.4. Результаты мониторинга реализации Стратегии отражаются в ежегодном отчете Главы Петропавловск-Камчатского городского округа о результатах своей деятельности и деятельности администрации городского округа за отчетный период и сводном годовом отчете о ходе реализации и оценке эффективности муниципальных программ Петропавловск-Камчатского городского округа за отчетный год.

3.5. по результатам мониторинга в течение 15 дней после опубликования ежегодного отчета Главы Петропавловск-Камчатского городского округа о результатах своей деятельности и деятельности администрации городского округа за отчетный период уполномоченный орган при необходимости вносит предложения о целесообразности корректировки Стратегии.

#### 4. Порядок корректировки Стратегии

4.1. Основаниями для корректировки Стратегии являются:

4.1.1 значительное изменение внутренних и внешних условий социально-экономического развития Петропавловск-Камчатского городского округа;

4.1.2 изменение требований действующего законодательства, регламентирующих порядок разработки и принятия документов стратегического планирования на муниципальном уровне, а также действующего федерального и краевого законодательства в части, затрагивающей положения Стратегии;

4.1.3 результаты мониторинга и контроля реализации Стратегии;

4.1.4 изменение стратегических планов основных участников подготовки Стратегии, реализация которых может существенно отразиться на достижении целевых показателей Стратегии.

4.2. Корректировка Стратегии осуществляется в соответствии с разделом 2 настоящего Порядка.

АДМИНИСТРАЦИЯ  
ПЕТРОПАВЛОВСК-КАМЧАТСКОГО ГОРОДСКОГО ОКРУГА

## ПОСТАНОВЛЕНИЕ

от 23.07.2018 г. № 1580

### О внесении изменений в постановление администрации Петропавловск-Камчатского городского округа от 28.12.2012 № 3551 «О составе, порядке подготовки документов территориального планирования Петропавловск-Камчатского городского округа, порядке подготовки изменений и внесении их в такие документы, а также составе, порядке подготовки планов реализации таких документов»

В целях приведения в соответствие со статьей 26 Градостроительного кодекса Российской Федерации

ПОСТАНОВЛЯЮ:

1. Внести в постановление администрации Петропавловск-Камчатского городского округа от 28.12.2012 № 3551 «О составе, порядке подготовки документов территориального планирования Петропавловск-Камчатского городского округа, порядке подготовки изменений и внесения их в такие документы, а также составе, порядке подготовки планов реализации таких документов» следующие изменения:

1.1 в наименовании слова «, а также составе, порядке подготовки планов реализации таких документов» исключить;

1.2 в пункте 1 слова «, а также составе, порядке подготовки планов реализации таких документов» исключить;

1.3 в Положении о составе, порядке подготовки документов территориального планирования Петропавловск-Камчатского городского округа, порядке подготовки изменений и внесении их в такие документы, а также составе, порядке подготовки планов реализации таких документов:

1.3.1 в наименовании слова «, а также составе, порядке подготовки планов реализации таких документов» исключить;

1.3.2 в разделе 1:

- в пункте 1.1 слова «, а также составе, порядке подготовки планов реализации таких документов» исключить;

- в пункте 1.2 слова «, а также составе, порядке подготовки планов реализации таких документов» исключить;

- дополнить пунктом 1.9 следующего содержания:

«1.9. Реализация генерального плана осуществляется в соответствии с требованиями статьи 26 Градостроительного кодекса Российской Федерации.»;

1.3.3 раздел 5 исключить.

2. Управлению делами администрации Петропавловск-Камчатского городского округа опубликовать настоящее постановление в газете «Град Петра и Павла» и разместить на официальном сайте администрации Петропавловск-Камчатского городского округа в информационно-телекоммуникационной сети «Интернет».

3. Настоящее постановление вступает в силу после дня его официального опубликования.

4. Контроль за исполнением настоящего постановления возложить на руководителя Управления архитектуры, градостроительства и земельных отношений администрации Петропавловск-Камчатского городского округа.

Глава

Петропавловск-Камчатского городского округа  
В.Ю. Иваненко

АДМИНИСТРАЦИЯ  
ПЕТРОПАВЛОВСК-КАМЧАТСКОГО ГОРОДСКОГО ОКРУГА

## ПОСТАНОВЛЕНИЕ

от 23.07.2018 г. № 1581

### О внесении изменений в постановление администрации Петропавловск-Камчатского городского округа от 03.07.2014 № 1635 «Об определении границ прилегающих к некоторым организациям и объектам спорта территорий, на которых не допускается розничная продажа алкогольной продукции»

В соответствии с пунктами 8, 9 Правил определения органами местного самоуправления границ прилегающих к некоторым организациям и объектам территорий, на которых не допускается розничная продажа алкогольной продукции, утвержденных постановлением Правительства Российской Федерации от 27.12.2012 № 1425, постановлением администрации Петропавловск-Камчатского городского округа от 26.12.2013 № 3830 «Об определении границ прилегающих к некоторым организациям и объектам территорий, на которых не допускается розничная продажа алкогольной продукции» ПОСТАНОВЛЯЮ:

1. Внести в постановление администрации Петропавловск-Камчатского городского округа от 03.07.2014 № 1635 «Об определении границ прилегающих к некоторым организациям и объектам спорта территорий, на которых не допускается розничная продажа алкогольной продукции» следующие изменения:

1.1 в пункте 1 цифру «9» заменить цифрой «10»;

1.2 в пункте 2 цифру «9» заменить цифрой «10»;

1.3 наименование приложения 2 изложить в следующей редакции: «Краевое государственное автономное учреждение «Спортивная школа олимпийского резерва по плаванию», пр. Победы, д. 6»;

1.4 наименование приложения 3 изложить в следующей редакции: «Краевое государственное бюджетное учреждение «Спортивная школа олимпийского резерва единоборств», ул. Ленинградская, д. 31»;

1.5 наименование приложения 4 изложить в следующей редакции:

«Краевое государственное автономное учреждение «Центр спортивной подготовки Камчатского края»; краевое государственное автономное учреждение «Спортивная школа олимпийского резерва по зимним видам спорта», ш. Северо-восточное, д. 50»;

1.6 наименование приложения 5 изложить в следующей редакции:

«Краевое государственное бюджетное учреждение «Центр спортивной подготовки по адаптивным видам спорта Камчатского края», ул. Лукашевского, д. 5»;

1.7 наименование приложения 6 изложить в следующей редакции:

«Краевое государственное автономное учреждение «Спортивная школа олимпийского резерва тхэквондо», ул. Дальневосточная, д. 34»;

1.8 наименование приложения 7 изложить в следующей редакции:

«Краевое государственное бюджетное учреждение «Спортивная школа по футболу» ул. Ленинградская, д. 56»;

1.9 приложение 9 исключить;

1.10 дополнить приложением 10 согласно приложению к настоящему постановлению.

2. Управлению архитектуры, градостроительства и земельных отношений администрации Петропавловск-Камчатского городского округа:

2.1 не позднее 1 месяца со дня принятия настоящего постановления направить информацию о принятом решении в орган исполнительной власти Камчатского края, осуществляющий лицензирование розничной продажи алкогольной продукции;

2.2 подготовить информацию о принятом решении, а также прилагаемые к настоящему постановлению схемы границ прилегающих территорий для каждой организации и (или) объекта спорта и направить для опубликования в Управление делами администрации Петропавловск-Камчатского городского округа.

3. Управлению делами администрации Петропавловск-Камчатского городского округа опубликовать настоящее постановление в газете «Град Петра и Павла» и разместить на официальном сайте администрации Петропавловск-Камчатского городского округа в информационно-телекоммуникационной сети «Интернет».

4. Настоящее постановление вступает в силу после дня его официального опубликования.

5. Контроль за исполнением настоящего постановления возложить на руководителя Управления архитектуры, градостроительства и земельных отношений администрации Петропавловск-Камчатского городского округа.

Глава

Петропавловск-Камчатского городского округа  
В.Ю. Иваненко

Приложение  
к постановлению администрации  
Петропавловск-Камчатского  
городского округа  
от 23.07.2018 № 1581

Приложение 10 к постановлению администрации  
Петропавловск-Камчатского городского округа  
от 03.07.2014 № 1635

Краевое государственное бюджетное учреждение «Спортивная школа по хоккею»  
ул. Ленинградская, д. 56



Дополнительная территория

Масштаб 1:1 500

АДМИНИСТРАЦИЯ  
ПЕТРОПАВЛОВСК-КАМЧАТСКОГО ГОРОДСКОГО ОКРУГА

## ПОСТАНОВЛЕНИЕ

от 23.07.2018 г. № 1582

### О внесении изменений в постановление администрации Петропавловск-Камчатского городского округа от 11.09.2017 № 2212 «Об Административном регламенте осуществления муниципального земельного контроля за использованием земель на территории Петропавловск-Камчатского городского округа»

В целях приведения в соответствие с Федеральным законом от 26.12.2008 № 294-ФЗ «О защите прав юридических лиц и индивидуальных предпринимателей при осуществлении государственного контроля (надзора) и муниципального контроля», со статьей 24 Федерального закона от 29.12.2014 № 473-ФЗ «О территориях опережающего социально-экономического развития в Российской Федерации» со статьей 15 Федерального закона от 13.07.2015 № 212-ФЗ «О свободном порте Владивосток»

ПОСТАНОВЛЯЮ:

1. Внести в Административный регламент осуществления муниципального земельного контроля за использованием земель на территории Петропавловск-Камчатского городского округа, утвержденный постановлением администрации Петропавловск-Камчатского городского округа от 11.09.2017 № 2212, следующие изменения:

1.1 пункт 1.4 изложить в следующей редакции:

«1.4. Муниципальный земельный контроль осуществляется в соответствии с:

- Земельным кодексом Российской Федерации;
- Федеральным законом от 06.10.2003 № 131-ФЗ «Об общих принципах организации местного самоуправления в Российской Федерации»;
- Федеральным законом от 26.12.2008 № 294-ФЗ «О защите прав юридических лиц и индивидуальных предпринимателей при осуществлении государственного контроля (надзора) и муниципального контроля»;
- Федеральным законом от 29.12.2014 № 473-ФЗ «О территориях опережающего социально-экономического развития в Российской Федерации»;
- Федеральным законом от 13.07.2015 № 212-ФЗ «О свободном порте Владивосток»;
- Законом Камчатского края от 07.12.2016 № 39 «О порядке осуществления муниципального земельного контроля в Камчатском крае»;
- Уставом Петропавловск-Камчатского городского округа;
- Решением Городской Думы Петропавловск-Камчатского городского округа от 28.02.2012 № 490-нд «О порядке осуществления муниципального земельного контроля на территории Петропавловск-Камчатского городского округа.»;

1.3 абзац 2 подпункта 2.1.5 пункта 2.1 изложить в следующей редакции:

«-по контактному телефону: 8 (4152) 30-31-00 (внутренний – 2300), факс: 8 (4152) 30-55-11.»;

1.3 пункт 2.2. изложить в следующей редакции:

«2.2. Сроки исполнения мероприятий по осуществлению муниципального земельного контроля юридических лиц и индивидуальных предпринимателей:

2.2.1 плановые проверки проводятся не чаще, чем один раз в три года, на основании разрабатываемых и утверждаемых Органом контроля в соответствии с его полномочиями

ежегодных планов, за исключением случаев, установленных частью 9 статьи 9 Федерального закона от 26.12.2008 № 294-ФЗ «О защите прав юридических лиц и индивидуальных предпринимателей при осуществлении государственного контроля (надзора) и муниципального контроля»;

2.2.2 продолжительность каждой из проверок – документальной или выездной не может превышать двадцати рабочих дней, за исключением случаев, установленных подпунктом 2.2.7 настоящего Регламента;

2.2.3 в отношении одного субъекта малого предпринимательства общий срок проведения плановых выездных проверок не может превышать пятидесяти часов для малого предприятия и пятнадцати часов для микропредприятия в год, за исключением случаев, установленных подпунктом 2.2.8 настоящего Регламента;

2.2.4 в исключительных случаях, связанных с необходимостью проведения сложных и (или) длительных исследований, испытаний, специальных экспертиз и расследований, на основании мотивированного предложения должностного лица Органа контроля, проводящего выездную плановую проверку, срок проведения выездной плановой проверки может быть продлен руководителем Органа контроля, но не более чем на двадцать рабочих дней, в отношении малых предприятий и микропредприятий – не более чем на пятнадцать часов;

2.2.5 в случае необходимости при проведении проверки, указанной в подпункте 2.2.3, получения документов и (или) информации в рамках межведомственного информационно-взаимодействия проведение проверки может быть приостановлено начальником Органа контроля на срок, необходимый для осуществления межведомственного информационно-взаимодействия, но не более чем на десять рабочих дней. Повторное приостановление проведения проверки не допускается;

2.2.6 на период действия срока приостановления проведения проверки, приостанавливаются связанные с указанной проверкой действия Органа контроля на территории, в зданиях, строениях, сооружениях, помещениях, на иных объектах субъекта малого предпринимательства.

2.2.7 срок проведения плановой проверки, проводимой на территории опережающего социально-экономического развития в отношении юридических лиц, индивидуальных предпринимателей, имеющих статус резидентов территорий опережающего социально-экономического развития (далее – резиденты ТОР), статус резидентов свободного порта Владивосток, составляет не более чем пятнадцать рабочих дней с даты начала ее проведения;

2.2.8 в отношении одного резидента ТОР, резидента свободного порта Владивосток, являющегося субъектом малого предпринимательства, общий срок проведения плановых выездных проверок не может превышать сорока часов для малого предприятия и десяти часов для микропредприятия в год;

2.2.9 в исключительных случаях, связанных с необходимостью проведения сложных и (или) длительных специальных расследований и экспертиз, на основании мотивированных предложений должностных лиц, проводящих проверку, срок проведения проверки резидентов ТОР, резидентов свободного порта Владивосток, продлевается, но не более чем на десять рабочих дней в отношении малых предприятий и не более чем на десять часов в отношении микропредприятий;

2.2.10 внеплановые проверки резидента ТОР, резидента свободного порта Владивосток, проводятся по истечении двух месяцев с даты выдачи предписания об устранении нарушений.

В случае, если для устранения нарушений требуется более чем два месяца, внеплановая проверка проводится в сроки, определенные в предписании об устранении нарушений, но не позднее чем в течение шести месяцев с даты вынесения такого предписания.

Срок проведения внеплановой проверки в отношении резидентов ТОР, резидентов свободного порта Владивосток, не может превышать пять рабочих дней.»;

1.4 пункт 3.8 дополнить абзацем четвертым следующего содержания: «Плановые проверки в отношении резидентов ТОР, резидентов свободного порта Владивосток, проводятся в виде совместных проверок с органами государственного контроля (надзора) и органами муниципального контроля в порядке, установленном Правительством Российской Федерации.»;

1.5 подпункт 3.12.3 пункта 3.12 изложить в следующей редакции:

«3.12.3 мотивированное представление должностного лица Органа контроля по результатам анализа результатов мероприятий по контролю без взаимодействия с юридическими лицами, индивидуальными предпринимателями, рассмотрения или предварительной проверки поступивших в Орган контроля обращений и заявлений граждан, в том числе индивидуальных предпринимателей, юридических лиц, информации от органов государственной власти, органов местного самоуправления, из средств массовой информации о фактах:

- возникновения угрозы причинения вреда жизни, здоровью граждан, вреда животным, растениям, окружающей среде, объектам культурного наследия (памятникам истории и культуры) народов Российской Федерации, музейным предметам и музейным коллекциям, включенным в состав Музейного фонда Российской Федерации, особо ценным, в том числе уникальным, документам Архивного фонда Российской Федерации, документам, имеющим особое историческое, научное, культурное значение, входящим в состав национального библиотечного фонда, безопасности государства, а также угрозы чрезвычайных ситуаций природного и техногенного характера;

- причинения вреда жизни, здоровью граждан, вреда животным, растениям, окружающей среде, объектам культурного наследия (памятникам истории и культуры) народов Российской Федерации, музейным предметам и музейным коллекциям, включенным в состав Музейного фонда Российской Федерации, особо ценным, в том числе уникальным, документам Архивного фонда Российской Федерации, документам, имеющим особое историческое, научное, культурное значение, входящим в состав национального библиотечного фонда, безопасности государства, а также возникновения чрезвычайных ситуаций природного и техногенного характера.»;

1.6 пункт 3.27 изложить в следующей редакции:

«3.27. о проведении внеплановой выездной проверки, за исключением случаев внеплановой выездной проверки, основания проведения которой указаны в подпункте 3.12.3 настоящего Регламента, юридическое лицо, индивидуальный предприниматель уведомляются Органом контроля не менее чем за двадцать четыре часа до начала ее проведения любым доступным способом, в том числе посредством электронного документа, подписанного усиленной квалифицированной электронной подписью и направленного по адресу электронной почты юридического лица, индивидуального предпринимателя, если такой адрес содержится соответственно в едином государственном реестре юридических лиц, едином государственном реестре индивидуальных предпринимателей либо ранее был представлен юридическим лицом, индивидуальным предпринимателем в Орган контроля.

При организации проведения внеплановой проверки, проводимой в отношении резидентов ТОР, резидентов свободного порта Владивосток, в целях согласования проведения внеплановой проверки должностное лицо управления, уполномоченное на проведение проверки, представляет или направляет в Министерство Российской Федерации по развитию Дальнего Востока (далее – Минвостокразвития России) в порядке, установленном Минвостокразвития России:

- документы, предусмотренные пунктом 4 Порядка согласования проведения внеплановых проверок органами государственного контроля (надзора) и органами муниципального контроля в отношении резидентов территорий опережающего социально-экономического развития, утвержденного приказом Минвостокразвития России от 02.04.2015 № 43 – если внеплановая проверка проводится в отношении резидентов ТОР;

- документы, предусмотренные пунктом 4 Порядка согласования внеплановых проверок, а также заявленных органами государственного контроля (надзора) и органами муниципального контроля оснований для их проведения в отношении резидентов свободного порта Владивосток, утвержденного приказом Минвостокразвития России от 01.09.2015 № 167 – если внеплановая проверка проводится в отношении резидентов свободного порта Владивосток.

Если основанием для проведения внеплановой выездной проверки является причинение вреда жизни, здоровью граждан, вреда животным, растениям, окружающей среде, объектам культурного наследия (памятникам истории и культуры) народов Российской Федерации, музейным предметам и музейным коллекциям, включенным в состав Музейного фонда Российской Федерации, особо ценным, в том числе уникальным, документам Архивного фонда Российской Федерации, документам, имеющим особое историческое, научное, культурное значение, входящим в состав национального библиотечного фонда, безопасности государства, а также возникновение чрезвычайных ситуаций природного

и техногенного характера, обнаружение нарушений обязательных требований и требований, установленных муниципальными правовыми актами, в момент совершения таких нарушений в связи с необходимостью принятия неотложных мер должностное лицо Органа контроля, уполномоченное на проведение проверки, вправе приступить к проведению внеплановой выездной проверки незамедлительно известив в течение двадцати четырех часов:

- органы прокуратуры, посредством направления документов, предусмотренных частями 6 и 7 статьи 10 Федерального закона от 26.12.2008 № 294-ФЗ «О защите прав юридических лиц и индивидуальных предпринимателей при осуществлении государственного контроля (надзора) и муниципального контроля» – если проверка проводится в отношении юридических лиц и индивидуальных предпринимателей, в том числе являющихся резидентами ТОР, резидентами свободного порта Владивосток;

- Минвостокразвития России, посредством направления документов, предусмотренных пунктом 4 Порядка согласования проведения внеплановых проверок органами государственного контроля (надзора) и органами муниципального контроля в отношении резидентов территорий опережающего социально-экономического развития, утвержденного приказом Минвостокразвития России от 02.04.2015 № 43 – если внеплановая проверка проводится в отношении резидентов ТОР;

- Минвостокразвития России, посредством направления документов, предусмотренных пунктом 4 Порядка согласования внеплановых проверок, а также заявленных органами государственного контроля (надзора) и органами муниципального контроля оснований для их проведения в отношении резидентов свободного порта Владивосток, утвержденного приказом Минвостокразвития России от 01.09.2015 № 167 – если внеплановая проверка проводится в отношении резидентов свободного порта Владивосток.»;

1.7 подпункт 3.29.2 дополнить абзацем следующим содержанием:

«В случае, если проведение плановой или внеплановой выездной проверки оказалось невозможным в связи с отсутствием индивидуального предпринимателя, его уполномоченного представителя, руководителя или иного должностного лица юридического лица, либо в связи с фактическим неосуществлением деятельности юридическим лицом, индивидуальным предпринимателем, либо в связи с иными действиями (бездействием) индивидуального предпринимателя, его уполномоченного представителя, руководителя или иного должностного лица юридического лица, повлекшими невозможность проведения проверки, должностное лицо Органа контроля составляет акт о невозможности проведения соответствующей проверки с указанием причин невозможности ее проведения. В этом случае Орган контроля в течение трех месяцев со дня составления акта о невозможности проведения соответствующей проверки вправе принять решение о проведении в отношении таких юридических лиц, индивидуального предпринимателя плановой или внеплановой выездной проверки без внесения плановой проверки в ежегодный план плановых проверок и без предварительного уведомления юридического лица, индивидуального предпринимателя.»;

1.8 пункт 3.40 дополнить абзацем третьим следующего содержания:

«Резиденту ТОР или его представителю, резиденту свободного порта Владивосток или его представителю проверяющий вручает копию предписания об устранении нарушений под расписку либо передает иным способом, свидетельствующим о дате получения такого предписания, не позднее чем в течение трех дней с даты составления акта о результатах проведения плановой проверки. Если указанными способами предписание об устранении нарушений не представляется возможным вручить резиденту ТОР, резиденту свободного порта Владивосток или его представителю, оно отправляется по почте заказным письмом и считается полученным по истечении шести дней с даты его отправки.»;

2. Управлению делами администрации Петропавловск-Камчатского городского округа опубликовать настоящее постановление в газете «Град Петра и Павла» и разместить на официальном сайте администрации Петропавловск-Камчатского городского округа в информационно-телекоммуникационной сети «Интернет».

3. Настоящее постановление вступает в силу после дня его официального опубликования.

4. Контроль за исполнением настоящего постановления возложить на начальника Контрольного управления администрации Петропавловск-Камчатского городского округа.

Глава

Петропавловск-Камчатского городского округа  
В.Ю. Иваненко

АДМИНИСТРАЦИЯ  
ПЕТРОПАВЛОВСК-КАМЧАТСКОГО ГОРОДСКОГО ОКРУГА

## ПОСТАНОВЛЕНИЕ

от 23.07.2018 г. № 1585

### О внесении изменений в постановление администрации Петропавловск-Камчатского городского округа от 23.06.2017 № 1420 «Об Административном регламенте осуществления муниципального жилищного контроля на территории Петропавловск-Камчатского городского округа»

В целях приведения в соответствие с Федеральным законом от 26.12.2008 № 294-ФЗ «О защите прав юридических лиц и индивидуальных предпринимателей при осуществлении государственного контроля (надзора) и муниципального контроля», со статьей 24 Федерального закона от 29.12.2014 № 473-ФЗ «О территориях опережающего социально-экономического развития в Российской Федерации», со статьей 15 Федерального закона от 13.07.2015 № 212-ФЗ «О свободном порте Владивосток»

ПОСТАНОВЛЯЮ:

1. Внести в Административный регламент осуществления муниципального жилищного контроля на территории Петропавловск-Камчатского городского округа, утвержденный постановлением администрации Петропавловск-Камчатского городского округа от 23.06.2017 № 1420 «Об Административном регламенте осуществления муниципального жилищного контроля на территории Петропавловск-Камчатского городского округа», следующие изменения:

- 1.1 пункт 1.4 изложить в следующей редакции:
  - «1.4. Муниципальный жилищный контроль осуществляется в соответствии с:
    - 1.4.1 Жилищным кодексом Российской Федерации;
    - 1.4.2 Федеральным законом от 06.10.2003 № 131-ФЗ «Об общих принципах организации местного самоуправления в Российской Федерации»;
    - 1.4.3 Федеральным законом от 29.12.2014 № 473-ФЗ «О территориях опережающего социально-экономического развития в Российской Федерации»;
    - 1.4.4 Федеральным законом от 13.07.2015 № 212-ФЗ «О свободном порте Владивосток»;
    - 1.4.5 Федеральным законом от 26.12.2008 № 294-ФЗ «О защите прав юридических лиц и индивидуальных предпринимателей при осуществлении государственного контроля (надзора) и муниципального контроля»;
    - 1.4.6 Федеральным законом от 02.05.2006 № 59-ФЗ «О порядке рассмотрения обращений граждан Российской Федерации»;
    - 1.4.7 Постановлением Правительства Российской Федерации от 21.01.2006 № 25 «Об утверждении Правил пользования жилыми помещениями» («Российская газета», № 16, 27.01.2006, Собрание законодательства Российской Федерации, 30.01.2006, № 5 статья 546);
    - 1.4.8 Постановлением Правительства Российской Федерации от 13.08.2006 № 491 «Об утверждении Правил содержания общего имущества в многоквартирном доме и правил изменения размера платы за содержание и ремонт жилого помещения в случае оказания услуг и выполнения работ по управлению, содержанию и ремонту общего имущества в многоквартирном доме ненадлежащего качества и (или) с перерывами, превышающими установленную продолжительность»;

1.4.9 Постановлением Правительства Российской Федерации от 06.05.2011 № 354 «О предоставлении коммунальных услуг собственникам и пользователям помещений в многоквартирных домах и жилых домов»;

1.4.10 Постановлением Правительства Российской Федерации от 30.06.2010 № 489 «Об утверждении Правил подготовки органами государственного контроля (надзора) и органами муниципального контроля ежегодных планов проведения плановых проверок юридических лиц и индивидуальных предпринимателей»;

1.4.11 Постановлением Правительства Российской Федерации от 15.05.2013 № 416 «О порядке осуществления деятельности по управлению многоквартирными домами»;

1.4.12 Постановлением Госстроя Российской Федерации от 27.09.2003 № 170 «Об утверждении Правил и норм технической эксплуатации жилищного фонда»;

1.4.13 Приказом Минэкономразвития России от 30.04.2009 № 141 «О реализации положений Федерального закона «О защите прав юридических лиц и индивидуальных предпринимателей при осуществлении государственного контроля (надзора) и муниципального контроля»;

1.4.14 Законом Камчатского края от 29.12.2012 № 195 «О муниципальном жилищном контроле в Камчатском крае»;

1.4.15 Уставом Петропавловск-Камчатского городского округа, принятым всеобщим голосованием на местном референдуме 19.12.1999;

1.4.16 Решением Городской Думы Петропавловск-Камчатского городского округа от 28.08.2013 № 113-нд «О порядке осуществления муниципального жилищного контроля на территории Петропавловск-Камчатского городского округа».

1.2 абзац 2 подпункта 2.1.5 изложить в следующей редакции:  
«- по контактным телефонам: 8 (4152) 30-31-00 (внутренний – 2300), факс: 8 (4152) 30-55-11»;

1.3 пункт 2.2. изложить в следующей редакции:

«2.2. Сроки исполнения мероприятий по осуществлению муниципального жилищного контроля:

2.2.1 плановые проверки проводятся не чаще, чем один раз в три года, на основании разрабатываемых и утверждаемых Органом контроля в соответствии с его полномочиями ежегодных планов, за исключением случаев, установленных частью 9 статьи 9 Федерального закона от 26.12.2008 № 294-ФЗ «О защите прав юридических лиц и индивидуальных предпринимателей при осуществлении государственного контроля (надзора) и муниципального контроля»;

2.2.2 продолжительность каждой из проверок – документальной или выездной не может превышать двадцати рабочих дней, за исключением случаев, установленных подпунктом 2.2.7 настоящего Регламента;

2.2.3 в отношении одного субъекта малого предпринимательства общий срок проведения плановых выездных проверок не может превышать пятидесяти часов для малого предприятия и пятнадцати часов для микропредприятия в год, за исключением случаев, установленных подпунктом 2.2.8 настоящего Регламента;

2.2.4 в исключительных случаях, связанных с необходимостью проведения сложных и (или) длительных исследований, испытаний, специальных экспертиз и расследований на основании мотивированного предложения должностного лица Органа контроля, проводящего выездную плановую проверку, срок проведения выездной плановой проверки может быть продлен руководителем Органа контроля, но не более чем на двадцать рабочих дней, в отношении малых предприятий не более чем на пятьдесят часов, микропредприятий не более чем на пятнадцать часов;

2.2.5 в случае необходимости при проведении проверки, указанной в подпункте 2.2.3 настоящего Регламента, получения документов и (или) информации в рамках межведомственного информационного взаимодействия проведение проверки может быть приостановлено руководителем (заместителем руководителя) Органа контроля на срок, необходимый для осуществления межведомственного информационного взаимодействия, но не более чем на десять рабочих дней, повторное приостановление проведения проверки не допускается;

2.2.6 на период действия срока приостановления проведения проверки приостанавливаются связанные с указанной проверкой действия Органа контроля на территории, в зданиях, строениях, сооружениях, помещениях, на иных объектах субъекта малого предпринимательства;

2.2.7 срок проведения плановой проверки, проводимой на территории опережающего социально-экономического развития в отношении юридических лиц, индивидуальных предпринимателей, имеющих статус резидентов территорий опережающего социально-экономического развития (далее – резиденты ТОР), статус резидентов свободного порта Владивосток, составляет не более чем пятнадцать рабочих дней с даты начала ее проведения;

2.2.8 в отношении одного резидента ТОР, резидента свободного порта Владивосток, являющегося субъектом малого предпринимательства, общий срок проведения плановых выездных проверок не может превышать сорока часов для малого предприятия и десяти часов для микропредприятия в год;

2.2.9 в исключительных случаях, связанных с необходимостью проведения сложных и (или) длительных специальных расследований и экспертиз, на основании мотивированных предложений должностных лиц, проводящих проверку, срок проведения проверки резидентов ТОР, резидентов свободного порта Владивосток продлевается, но не более чем на десять рабочих дней в отношении малых предприятий и не более чем на десять часов в отношении микропредприятий;

2.2.10 внеплановые проверки резидента ТОР, резидента свободного порта Владивосток проводятся по истечении двух месяцев с даты выдачи предписания об устранении нарушений.

В случае, если для устранения нарушений требуется более чем два месяца, внеплановая проверка проводится в сроки, определенные в предписании об устранении нарушений, но не позднее чем в течение шести месяцев с даты вынесения такого предписания.

Срок проведения внеплановой проверки в отношении резидентов ТОР, резидентов свободного порта Владивосток не может превышать пять рабочих дней»;

1.4 пункт 3.9 дополнить абзацем четвертым следующего содержания:  
«Плановые проверки в отношении резидентов ТОР, резидентов свободного порта Владивосток проводятся в виде совместных проверок с органами государственного контроля (надзора) и органами муниципального контроля в порядке, установленном Правительством Российской Федерации.»;

1.5 абзац первый пункта 3.13 изложить в следующей редакции:  
«3.13. Основанием принятия решения о проведении внеплановой проверки (согласование такого решения с органом прокуратуры по месту осуществления деятельности проверяемых лиц в случаях и порядке, установленных законодательством Российской Федерации) является:»;

1.6 пункт 3.25 изложить в следующей редакции:  
«3.25. о проведении внеплановой выездной проверки, за исключением случаев внеплановой выездной проверки, основания проведения которой указаны в подпункте 3.13.2 настоящего Регламента, юридическое лицо, индивидуальный предприниматель уведомляются Органом контроля не менее чем за двадцать четыре часа до начала ее проведения любым доступным способом, в том числе посредством электронного документа, подписанного усиленной квалифицированной электронной подписью и направленного по адресу электронной почты юридического лица, индивидуального предпринимателя, если такой адрес содержится соответственно в едином государственном реестре юридических лиц, едином государственном реестре индивидуальных предпринимателей либо ранее был представлен юридическим лицом, индивидуальным предпринимателем в Орган контроля. При организации проведения внеплановой проверки в отношении резидентов ТОР, резидентов свободного порта Владивосток в целях согласования проведения внеплановой проверки должностное лицо управления, уполномоченное на проведение проверки, представляет или направляет в Министерство Российской Федерации по развитию Дальнего Востока (далее – Минвостокразвития России) в порядке, установленном Минвостокразвития России:

- документы, предусмотренные пунктом 4 Порядка согласования проведения внеплановых проверок органами государственного контроля (надзора) и органами муниципального контроля в отношении резидентов территорий опережающего социально-экономического развития, утвержденного приказом Минвостокразвития России от 02.04.2015 № 43 – если внеплановая проверка проводится в отношении резидентов ТОР;

- документы, предусмотренные пунктом 4 Порядка согласования внеплановых проверок, а также заявленных органами государственного контроля (надзора) и органами муниципального контроля оснований для их проведения в отношении резидентов свободного

порта Владивосток, утвержденного приказом Минвостокразвития России от 01.09.2015 № 167 – если внеплановая проверка проводится в отношении резидентов свободного порта Владивосток.

Внеплановая выездная проверка юридических лиц, индивидуальных предпринимателей проводится по основаниям, указанным в подпункте 3.13.2 настоящего Регламента после согласования с прокуратурой города Петропавловск-Камчатского.»;

1.7 пункт 3.26 изложить в следующей редакции:

«3.26. Если основанием для проведения внеплановой выездной проверки является причинение вреда жизни, здоровью граждан, вреда животным, растениям, окружающей среде, объектам культурного наследия (памятникам истории и культуры) народов Российской Федерации, музейным предметам и музейным коллекциям, включенным в состав Музейного фонда Российской Федерации, особо ценным, в том числе уникальным, документам Архивного фонда Российской Федерации, документам, имеющим особое историческое, научное, культурное значение, входящим в состав национального библиотечного фонда, безопасности государства, а также возникновение чрезвычайных ситуаций природного и техногенного характера, обнаружение нарушений обязательных требований и требований, установленных муниципальными правовыми актами, в момент совершения таких нарушений в связи с необходимостью принятия неотложных мер должностное лицо Органа контроля, уполномоченное на проведение проверки, вправе приступить к проведению внеплановой выездной проверки незамедлительно известив в течение двадцати четырех часов:

- органы прокуратуры, посредством направления документов, предусмотренных частями 6 и 7 статьи 10 Федерального закона от 26.12.2008 № 294-ФЗ «О защите прав юридических лиц и индивидуальных предпринимателей при осуществлении государственного контроля (надзора) и муниципального контроля» – если проверка проводится в отношении юридических лиц и индивидуальных предпринимателей, в том числе являющихся резидентами ТОР, резидентами свободного порта Владивосток;

- Минвостокразвития России, посредством направления документов, предусмотренных пунктом 4 Порядка согласования проведения внеплановых проверок органами государственного контроля (надзора) и органами муниципального контроля в отношении резидентов территорий опережающего социально-экономического развития, утвержденного приказом Минвостокразвития России от 02.04.2015 № 43 – если внеплановая проверка проводится в отношении резидентов ТОР;

- Минвостокразвития России, посредством направления документов, предусмотренных пунктом 4 Порядка согласования внеплановых проверок, а также заявленных органами государственного контроля (надзора) и органами муниципального контроля оснований для их проведения в отношении резидентов свободного порта Владивосток, утвержденного приказом Минвостокразвития России от 01.09.2015 № 167 – если внеплановая проверка проводится в отношении резидентов свободного порта Владивосток.»;

1.8 пункт 3.29 дополнить абзацем девятым следующего содержания:

«В случае, если проведение плановой или внеплановой выездной проверки оказалось невозможным в связи с отсутствием индивидуального предпринимателя, его уполномоченного представителя, руководителя или иного должностного лица юридического лица, либо в связи с фактическим неосуществлением деятельности юридическим лицом, индивидуальным предпринимателем, либо в связи с иными действиями (бездействием) индивидуального предпринимателя, его уполномоченного представителя, руководителя или иного должностного лица юридического лица, повлекшими невозможность проведения проверки, должностное лицо Органа контроля составляет акт о невозможности проведения соответствующей проверки с указанием причин невозможности ее проведения. В этом случае Орган контроля в течение трех месяцев со дня составления акта о невозможности проведения соответствующей проверки вправе принять решение о проведении в отношении таких юридического лица, индивидуального предпринимателя плановой или внеплановой выездной проверки без внесения плановой проверки в ежегодный план плановых проверок и без предварительного уведомления юридического лица, индивидуального предпринимателя.»;

1.9 пункт 3.40.2 дополнить абзацем третьим следующего содержания:

«Резиденту ТОР или его представителю, резиденту свободного порта Владивосток или его представителю передающей вручает копию предписания об устранении нарушений под расписку либо передает иным способом, свидетельствующим о дате получения такого предписания, не позднее чем в течение трех дней с даты составления акта о результатах проведения плановой проверки. Если указанными способами предписание об устранении нарушений не представляется возможным вручить резиденту ТОР, резиденту свободного порта Владивосток или его представителю, оно отправляется по почте заказным письмом и считается полученным по истечении шести дней с даты его отправки.»;

2. Управлению делами администрации Петропавловск-Камчатского городского округа опубликовать настоящее постановление в газете «Град Петра и Павла» и разместить на официальном сайте администрации Петропавловск-Камчатского городского округа в информационно-телекоммуникационной сети «Интернет».

3. Настоящее постановление вступает в силу после дня его официального опубликования.

4. Контроль за исполнением настоящего постановления возложить на начальника Контрольного управления администрации Петропавловск-Камчатского городского округа.

*Глава  
Петропавловск-Камчатского городского округа  
В.Ю. Иваненко*

АДМИНИСТРАЦИЯ  
ПЕТРОПАВЛОВСК-КАМЧАТСКОГО ГОРОДСКОГО ОКРУГА

## ПОСТАНОВЛЕНИЕ

от 23.07.2018 г. № 1586

### **О внесении изменений в постановление администрации Петропавловск-Камчатского городского округа от 11.09.2017 № 2215 «Об Административном регламенте осуществления муниципального лесного контроля на территории Петропавловск-Камчатского городского округа»**

В целях приведения в соответствие с Федеральным законом от 26.12.2008 № 294-ФЗ «О защите прав юридических лиц и индивидуальных предпринимателей при осуществлении государственного контроля (надзора) и муниципального контроля», со статьей 24 Федерального закона от 29.12.2014 № 473-ФЗ «О территориях опережающего социально-экономического развития в Российской Федерации» со статьей 15 Федерального закона от 13.07.2015 № 212-ФЗ «О свободном порте Владивосток»

ПОСТАНОВЛЯЮ:

1. Внести в Административный регламент осуществления муниципального лесного контроля на территории Петропавловск-Камчатского городского округа, утвержденный постановлением администрации Петропавловск-Камчатского городского округа от 11.09.2017 № 2215, следующие изменения:

1.1 в пункте 1.3 слова «Управлением городского хозяйства» заменить словами «Управлением дорожного хозяйства, транспорта и благоустройства»;

1.2 пункт 1.4 изложить в следующей редакции:

«1.4. Муниципальный лесной контроль осуществляется в соответствии с:

1.4.1 Лесным кодексом Российской Федерации;

1.4.2 Федеральным законом от 06.10.2003 № 131-ФЗ «Об общих принципах организации местного самоуправления в Российской Федерации»;

1.4.3 Федеральным законом от 26.12.2008 № 294-ФЗ «О защите прав юридических лиц и индивидуальных предпринимателей при осуществлении государственного контроля (надзора) и муниципального контроля»;

1.4.4 Федеральным законом от 29.12.2014 № 473-ФЗ «О территориях опережающего социально-экономического развития в Российской Федерации»;



1.4.5 Федеральным законом от 13.07.2015 № 212-ФЗ «О свободном порте Владивосток»;

1.4.6 Федеральным законом от 02.05.2006 № 59-ФЗ «О порядке рассмотрения обращений граждан Российской Федерации»;

1.4.7 Постановлением Правительства Российской Федерации от 08.05.2007 № 273 «Об исчислении размера вреда, причиненного лесам вследствие нарушения лесного законодательства»;

1.4.8 Правилами пожарной безопасности в лесах, утвержденными Постановлением Правительства Российской Федерации от 30.06.2007 № 417;

1.4.9 Правилами санитарной безопасности в лесах, утвержденными Постановлением Правительства Российской Федерации от 20.05.2017 № 607;

1.4.10 Правилами подготовки органами государственного контроля (надзора) и органами муниципального контроля ежегодных планов проведения плановых проверок юридических лиц и индивидуальных предпринимателей, утвержденными Постановлением Правительства Российской Федерации от 30.06.2010 № 489;

1.4.11 Приказом Министерства экономического развития Российской Федерации от 30.04.2009 № 141 «О реализации положений Федерального закона «О защите прав юридических лиц и индивидуальных предпринимателей при осуществлении государственного контроля (надзора) и муниципального контроля»;

1.4.12 Уставом Петропавловск-Камчатского городского округа;

1.4.13 Порядком организации использования, охраны, защиты и воспроизводства лесов в Петропавловск-Камчатском городском округе, утвержденным Решением городской Думы Петропавловск-Камчатского городского округа от 02.09.2014 № 254-нд.»;

1.3 абзац 2 подпункта 2.1.5 изложить в следующей редакции:

«по контактным телефонам: 8 (4152) 30-31-00 (внутренний – 2300), факс: 8 (4152) 30-55-11.»;

1.4 пункт 2.2 изложить в следующей редакции:

«2.2. Сроки исполнения мероприятий по осуществлению муниципального лесного контроля юридических лиц и индивидуальных предпринимателей:

2.2.1 плановые проверки проводятся не чаще, чем один раз в три года, на основании разрабатываемых и утверждаемых Органом контроля в соответствии с его полномочиями ежегодных планов, за исключением случаев, установленных частью 9 статьи 9 Федерального закона от 26.12.2008 № 294-ФЗ «О защите прав юридических лиц и индивидуальных предпринимателей при осуществлении государственного контроля (надзора) и муниципального контроля»;

2.2.2 продолжительность каждой из проверок – документальной или выездной не может превышать двадцати рабочих дней, за исключением случаев, установленных подпунктом 2.2.7 настоящего Регламента;

2.2.3 в отношении одного субъекта малого предпринимательства общий срок проведения плановых выездных проверок не может превышать пятидесяти часов для малого предприятия и пятнадцати часов для микропредприятия в год, за исключением случаев, установленных подпунктом 2.2.8 настоящего Регламента;

2.2.4 в исключительных случаях, связанных с необходимостью проведения сложных и (или) длительных исследований, испытаний, специальных экспертиз и расследований, на основании мотивированного предложения должностного лица Органа контроля, проводящего выездную плановую проверку, срок проведения выездной плановой проверки может быть продлен руководителем Органа контроля, но не более чем на двадцать рабочих дней, в отношении малых предприятий и микропредприятий – не более чем на пятнадцать часов;

2.2.5 в случае необходимости при проведении проверки, указанной в подпункте 2.2.3, получения документов и (или) информации в рамках межведомственного информационно-взаимодействия проведение проверки может быть приостановлено начальником Органа контроля на срок, необходимый для осуществления межведомственного информационно-взаимодействия, но не более чем на десять рабочих дней. Повторное приостановление проведения проверки не допускается;

2.2.6 на период действия срока приостановления проведения проверки, приостанавливаются связанные с указанной проверкой действия Органа контроля на территории, в зданиях, строениях, сооружениях, помещениях, на иных объектах субъекта малого предпринимательства;

2.2.7 срок проведения плановой проверки, проводимой на территории опережающего социально-экономического развития в отношении юридических лиц, индивидуальных предпринимателей, имеющих статус резидентов территорий опережающего социально-экономического развития (далее – резиденты ТОР), статус резидентов свободного порта Владивосток, составляет не более чем пятнадцать рабочих дней с даты начала ее проведения;

2.2.8 в отношении одного резидента ТОР, резидента свободного порта Владивосток, являющегося субъектом малого предпринимательства, общий срок проведения плановых выездных проверок не может превышать сорока часов для малого предприятия и десяти часов для микропредприятия в год;

2.2.9 в исключительных случаях, связанных с необходимостью проведения сложных и (или) длительных специальных расследований и экспертиз, на основании мотивированных предложений должностных лиц, проводящих проверку, срок проведения проверки резидентов ТОР, резидента свободного порта Владивосток, продлевается, но не более чем на десять рабочих дней в отношении малых предприятий и не более чем на десять часов в отношении микропредприятий;

2.2.10 внеплановые проверки резидента ТОР, резидента свободного порта Владивосток, проводятся по истечении двух месяцев с даты выдачи предписания об устранении нарушений.

В случае, если для устранения нарушений требуется более чем два месяца, внеплановая проверка проводится в сроки, определенные в предписании об устранении нарушений, но не позднее чем в течение шести месяцев с даты вынесения такого предписания.

Срок проведения внеплановой проверки в отношении резидентов ТОР, резидентов свободного порта Владивосток, не может превышать пять рабочих дней.»;

1.5 пункт 3.8 дополнить абзацем четвертым следующего содержания:

«Плановые проверки в отношении резидентов ТОР, резидента свободного порта Владивосток, проводятся в виде совместных проверок с органами государственного контроля (надзора) и органами муниципального контроля в порядке, установленном Правительством Российской Федерации.»;

1.6 пункт 3.12.3 изложить в следующей редакции:

3.12.3 мотивированное представление должностного лица Органа контроля по результатам анализа результатов мероприятий по контролю без взаимодействия с юридическими лицами, индивидуальными предпринимателями, рассмотрения или предварительной проверки поступивших в Орган контроля обращений и заявлений граждан, в том числе индивидуальных предпринимателей, юридических лиц, информации от органов государственной власти, органов местного самоуправления, из средств массовой информации о фактах:

- возникновения угрозы причинения вреда жизни, здоровью граждан, вреда животным, растениям, окружающей среде, объектам культурного наследия (памятникам истории и культуры) народов Российской Федерации, музейным предметам и музейным коллекциям, включенным в состав Музейного фонда Российской Федерации, особо ценным, в том числе уникальным, документам Архивного фонда Российской Федерации, документам, имеющим особое историческое, научное, культурное значение, входящим в состав национального библиотечного фонда, безопасности государства, а также угрозы чрезвычайных ситуаций природного и техногенного характера;

- причинения вреда жизни, здоровью граждан, вреда животным, растениям, окружающей среде, объектам культурного наследия (памятникам истории и культуры) народов Российской Федерации, музейным предметам и музейным коллекциям, включенным в состав Музейного фонда Российской Федерации, особо ценным, в том числе уникальным, документам Архивного фонда Российской Федерации, документам, имеющим особое историческое, научное, культурное значение, входящим в состав национального библиотечного фонда, безопасности государства, а также возникновения чрезвычайных ситуаций природного и техногенного характера.»;

1.7 пункт 3.25 изложить в следующей редакции:

«3.25. о проведении внеплановой выездной проверки, за исключением случаев внеплановой выездной проверки, основания проведения которой указаны в подпункте 3.12.3 настоящего Регламента, юридическое лицо, индивидуальный предприниматель уведомляются Органом контроля не менее чем за двадцать четыре часа до начала ее проведения

любым доступным способом, в том числе посредством электронного документа, подписанного усиленной квалифицированной электронной подписью и направленного по адресу электронной почты юридического лица, индивидуального предпринимателя, если такой адрес содержится соответственно в едином государственном реестре юридических лиц, едином государственном реестре индивидуальных предпринимателей либо ранее был представлен юридическим лицом, индивидуальным предпринимателем в Орган контроля.

В случае проведения внеплановой выездной проверки членов саморегулируемой организации Орган контроля уведомляет саморегулируемую организацию о проведении внеплановой выездной проверки в целях обеспечения возможности участия или присутствия ее представителя при проведении внеплановой выездной проверки

Внеплановая выездная проверка юридических лиц, индивидуальных предпринимателей проводится по основаниям, указанным в подпункте 3.12.3 настоящего Регламента после согласования с прокуратурой города Петропавловск-Камчатского.

При организации проведения внеплановой проверки, проводимой в отношении резидентов ТОР, резидентов свободного порта Владивосток, в целях согласования проведения внеплановой проверки должностное лицо управления, уполномоченное на проведение проверки, представляет или направляет в Министерство Российской Федерации по развитию Дальнего Востока (далее – Минвостокразвития России) в порядке, установленном Минвостокразвития России:

- документы, предусмотренные пунктом 4 Порядка согласования проведения внеплановых проверок органами государственного контроля (надзора) и органами муниципального контроля в отношении резидентов территорий опережающего социально-экономического развития, утвержденного приказом Минвостокразвития России от 02.04.2015 № 43 – если внеплановая проверка проводится в отношении резидентов ТОР;

- документы, предусмотренные пунктом 4 Порядка согласования внеплановых проверок, а также заявленных органами государственного контроля (надзора) и органами муниципального контроля оснований для их проведения в отношении резидентов свободного порта Владивосток, утвержденного приказом Минвостокразвития России от 01.09.2015 № 167 – если внеплановая проверка проводится в отношении резидентов свободного порта Владивосток.

Если основанием для проведения внеплановой выездной проверки является причинение вреда жизни, здоровью граждан, вреда животным, растениям, окружающей среде, объектам культурного наследия (памятникам истории и культуры) народов Российской Федерации, музейным предметам и музейным коллекциям, включенным в состав Музейного фонда Российской Федерации, особо ценным, в том числе уникальным, документам Архивного фонда Российской Федерации, документам, имеющим особое историческое, научное, культурное значение, входящим в состав национального библиотечного фонда, безопасности государства, а также возникновение чрезвычайных ситуаций природного и техногенного характера, обнаружение нарушений обязательных требований и требований, установленных муниципальными правовыми актами, в момент совершения таких нарушений в связи с необходимостью принятия неотложных мер должностное лицо Органа контроля, уполномоченное на проведение проверки, вправе приступить к проведению внеплановой выездной проверки незамедлительно известив в течение двадцати четырех часов:

- органы прокуратуры, посредством направления документов, предусмотренных частями 6 и 7 статьи 10 Федерального закона от 26.12.2008 № 294-ФЗ «О защите прав юридических лиц и индивидуальных предпринимателей при осуществлении государственного контроля (надзора) и муниципального контроля» – если проверка проводится в отношении юридических лиц и индивидуальных предпринимателей, в том числе являющихся резидентами ТОР, резидентами свободного порта Владивосток;

- Минвостокразвития России, посредством направления документов, предусмотренных пунктом 4 Порядка согласования проведения внеплановых проверок органами государственного контроля (надзора) и органами муниципального контроля в отношении резидентов территорий опережающего социально-экономического развития, утвержденного приказом Минвостокразвития России от 02.04.2015 № 43 – если внеплановая проверка проводится в отношении резидентов ТОР;

- Минвостокразвития России, посредством направления документов, предусмотренных пунктом 4 Порядка согласования внеплановых проверок, а также заявленных органами государственного контроля (надзора) и органами муниципального контроля оснований для их проведения в отношении резидентов свободного порта Владивосток, утвержденного приказом Минвостокразвития России от 01.09.2015 № 167 – если внеплановая проверка проводится в отношении резидентов свободного порта Владивосток.»;

1.8 подпункт 3.27.2 дополнить абзацем седьмым следующего содержания:

«В случае, если проведение плановой или внеплановой выездной проверки оказалось невозможным в связи с отсутствием индивидуального предпринимателя, его уполномоченного представителя, руководителя или иного должностного лица юридического лица, либо в связи с фактическим неосуществлением деятельности юридическим лицом, индивидуальным предпринимателем, либо в связи с иными действиями (бездействием) индивидуального предпринимателя, его уполномоченного представителя, руководителя или иного должностного лица юридического лица, повлекшими невозможность проведения проверки, должностное лицо Органа контроля составляет акт о невозможности проведения соответствующей проверки с указанием причин невозможности ее проведения. в этом случае Орган контроля в течение трех месяцев со дня составления акта о невозможности проведения соответствующей проверки вправе принять решение о проведении в отношении таких юридических лиц, индивидуального предпринимателя плановой или внеплановой выездной проверки без внесения плановой проверки в ежегодный план плановых проверок и без предварительного уведомления юридического лица, индивидуального предпринимателя.»;

1.9 пункт 3.37 дополнить абзацем третьим следующего содержания:

«Резиденту ТОР или его представителю, резиденту свободного порта Владивосток или его представителю проверяющий вручает копию предписания об устранении нарушений под расписку либо передает иным способом, свидетельствующим о дате получения такого предписания, не позднее чем в течение трех дней с даты составления акта о результатах проведения плановой проверки. Если указанными способами предписание об устранении нарушений не представляется возможным вручить резиденту ТОР, резиденту свободного порта Владивосток или его представителю, оно отправляется по почте заказным письмом и считается полученным по истечении шести дней с даты его отправки.».

2. Управлению делами администрации Петропавловск-Камчатского городского округа опубликовать настоящее постановление в газете «Град Петра и Павла» и разместить на официальном сайте администрации Петропавловск-Камчатского городского округа в информационно-телекоммуникационной сети «Интернет».

3. Настоящее постановление вступает в силу после дня его официального опубликования.

4. Контроль за исполнением настоящего постановления возложить на начальника Контрольного управления администрации Петропавловск-Камчатского городского округа.

*Глава  
Петропавловск-Камчатского городского округа  
В.Ю. Иваненко*

АДМИНИСТРАЦИЯ  
ПЕТРОПАВЛОВСК-КАМЧАТСКОГО ГОРОДСКОГО ОКРУГА

## ПОСТАНОВЛЕНИЕ

от 23.07.2018 г. № 1587

### О номенклатуре и объемах резерва материальных ресурсов для ликвидации чрезвычайных ситуаций на территории Петропавловск-Камчатского городского округа

В соответствии с Федеральным законом от 21.12.1994 № 68-ФЗ «О защите населения и территорий от чрезвычайных ситуаций природного и техногенного характера», постановлением Правительства Российской Федерации от 10.11.1996 № 1340 «О порядке

создания и использования резервов материальных ресурсов для ликвидации чрезвычайных ситуаций природного и техногенного характера», постановлением Правительства Камчатского края от 02.02.2011 № 35-П «О краевом резерве материальных ресурсов для ликвидации чрезвычайных ситуаций природного и техногенного характера на территории Камчатского края», Решением Городской Думы Петропавловск-Камчатский городского округа от 16.05.2018 № 55-нд «О порядке создания и использования резервов финансовых и материальных ресурсов для ликвидации чрезвычайных ситуаций и порядке восполнения использованных средств этих резервов на территории Петропавловск-Камчатского городского округа»

ПОСТАНОВЛЯЮ:

1. Утвердить номенклатуру и объемы резерва материальных ресурсов для ликвидации чрезвычайных ситуаций на территории Петропавловск-Камчатского городского округа согласно приложению 1.

2. Признать утратившими силу:

2.1 постановление администрации Петропавловск-Камчатского городского округа от 04.04.2014 № 805 «О резерве материальных ресурсов для ликвидации чрезвычайных ситуаций природного и техногенного характера на территории Петропавловск-Камчатского городского округа»;

2.2 постановление администрации Петропавловск-Камчатского городского округа от 15.05.2014 № 1119 «О внесении изменения в постановление администрации Петропавловск-Камчатского городского округа от 04.04.2014 № 805 «О резерве материальных ресурсов для ликвидации чрезвычайных ситуаций природного и техногенного характера на территории Петропавловск-Камчатского городского округа»;

2.3 постановление администрации Петропавловск-Камчатского городского округа от 20.04.2015 № 991 «О внесении изменения в постановление администрации Петропавловск-Камчатского городского округа от 04.04.2014 № 805 «О резерве материальных ресурсов для ликвидации чрезвычайных ситуаций природного и техногенного характера на территории Петропавловск-Камчатского городского округа»;

2.4 постановление администрации Петропавловск-Камчатского городского округа от 16.02.2016 № 161 «О внесении изменения в постановление администрации Петропавловск-Камчатского городского округа от 04.04.2014 № 805 «О резерве материальных ресурсов для ликвидации чрезвычайных ситуаций природного и техногенного характера на территории Петропавловск-Камчатского городского округа»;

2.5 постановление администрации Петропавловск-Камчатского городского округа от 31.05.2016 № 822 «О внесении изменений в постановление администрации Петропавловск-Камчатского городского округа от 04.04.2014 № 805 «О резерве материальных ресурсов для ликвидации чрезвычайных ситуаций природного и техногенного характера на территории Петропавловск-Камчатского городского округа»;

2.6 постановление администрации Петропавловск-Камчатского городского округа от 03.11.2016 № 2114 «О внесении изменений в постановление администрации Петропавловск-Камчатского городского округа от 04.04.2014 № 805 «О резерве материальных ресурсов для ликвидации чрезвычайных ситуаций природного и техногенного характера на территории Петропавловск-Камчатского городского округа»;

2.7 постановление администрации Петропавловск-Камчатского городского округа от 06.10.2017 № 2501 «О внесении изменений в постановление администрации Петропавловск-Камчатского городского округа от 04.04.2014 № 805 «О резерве материальных ресурсов для ликвидации чрезвычайных ситуаций природного и техногенного характера на территории Петропавловск-Камчатского городского округа».

3. Управлению делами администрации Петропавловск-Камчатского городского округа опубликовать настоящее постановление в газете «Град Петра и Павла» и разместить на официальном сайте администрации Петропавловск-Камчатского городского округа в информационно-телекоммуникационной сети «Интернет».

4. Настоящее постановление вступает в силу после дня его официального опубликования.

5. Контроль за исполнением настоящего постановления возложить на начальника Управления по обеспечению безопасности жизнедеятельности населения администрации Петропавловск-Камчатского городского округа.

*Глава*

*Петропавловск-Камчатского городского округа*  
**В.Ю. Иваненко**

**Приложение**  
 к постановлению администрации  
 Петропавловск-Камчатского  
 городского округа  
 от 23.07.2018 № 1587

**Номенклатура и объемы резерва  
 материальных ресурсов для ликвидации  
 чрезвычайных ситуаций на территории  
 Петропавловск-Камчатского городского округа**

№ п/п	Наименование материальных ресурсов	Единицы измерения	Количество
<b>1. Продовольствие</b>			
1.1*	Хлеб из смеси ржаной и смеси ржаной и пшеничной муки или хлеб белый из пшеничной муки	килограмм	750
1.2*	Мука пшеничная (2 сорта)	килограмм	22,5
1.3*	Крупа гречневая	килограмм	45
1.4*	Рис, крупа манная	килограмм	45
1.5*	Макаронные изделия	килограмм	30
1.6*	Консервы молочные сгущенные	килограмм	300
1.7*	Консервы мясные	килограмм	90
1.8*	Консервы рыбные	килограмм	37,5
1.9*	Масло растительное	килограмм	45
1.10*	Сахар	килограмм	60
1.11*	Соль	килограмм	30
1.12*	Чай	килограмм	1,5
1.13*	Печенье	килограмм	45
1.14*	Соки фруктовые	литров	255
1.15*	Хлопья овсяные	килограмм	45
<b>2. Вещевое имущество и предметы первой необходимости</b>			
2.1	Подушка	штука	70
2.2	Матрац	штука	70
2.3	Одеяло	штука	70
2.4	Постельное белье	комплект	70
2.5	Наволочка	штука	20
2.6	Простыня	штука	20
2.7	Пододеяльник	штука	20
2.8	Полотенце	штука	20
2.9	Полотенце	штука	100

№ п/п	Наименование материальных ресурсов	Единицы измерения	Количество
<b>Комплекты одежды</b>			
2.10	Шапка трикотажная	штука	50
2.11	Шапка флисовая	штука	50
2.12	Шапка-ушанка из флис мембраны	штука	50
2.13	Куртка демисезонная	штука	50
2.14	Куртка зимняя	штука	50
2.15	Бельё нательное (2 предмета)	комплект	50
2.16	Нательное бельё утепленное х/б с начесом	комплект	50
2.17	Термобельё мужское	комплект	50
2.18	Термобельё женское	комплект	50
2.19	Рубашка	штука	26
2.20	Брюки	штука	26
2.21	Костюм мужской из антипиллингового флиса на подкладе	комплект	50
2.22	Носки х/б	пара	26
2.23	Носки х/б эластан	пара	50
2.24	Фуфайка	штука	24
2.25	Футболка	штука	50
2.26	Рубашка поло с коротким рукавом	штука	50
2.27	Рубашка поло с длинным рукавом	штука	50
2.28	Халат фланелевый запашной	штука	50
2.29	Джемпер	штука	24
2.30	Юбка	штука	24
2.31	Колготки шерстяные	штука	17
2.32	Колготки эластичные	штука	24
2.33	Сапоги	пара	24
2.34	Сапоги мужские с вкладным термочулком	пара	50
2.35	Сапоги женские с вкладным термочулком	пара	50
2.36	Шлепанцы мужские классические из ЭВА	пара	50
2.37	Шлепанцы женские классические из ЭВА	пара	50
2.38	Кроссовки	пара	50
2.39	Туфли	пара	24
2.40	Обувь демисезонная	пара	26
2.41	Обувь зимняя	пара	26
2.42	Перчатки	пара	26
2.43	Варежки	пара	24
2.44	Перчатки шерстяные	пара	50
2.45	Рукавицы флисовые утепленные	пара	50
<b>Предметы первой необходимости</b>			
2.46	Палатка ПВХ на стальном каркасе «ЧС-36»	штука	2
2.47	Палатка ПВХ на стальном каркасе «ЧС-21»	штука	2
2.48	Пневмокаркасный модуль из ПВХ – ткани «МПК-12»	штука	1
2.49	Палатка ЧС-43(20 мест)	штука	2
2.50	Палатка брезентовая ПБ-10	комплект	2
2.51	Палатка ПВХ	штука	17
2.52	Кабина душевая «Элтерм» 60л с подогревом 1948	штука	3
2.53	Удлинитель 4262 УС-4В-25/3,5 (мод.УС1-43117)	штука	1
2.54	Удлинитель 1104 У1-Р-40/3,5 (мод.У1-13031)	штука	2
2.55	Удлинитель 1058 У-40/2,2 (мод.У-12003)	штука	1
2.56	Деревянные напольные настилы в палатки 2м х 1м	штука	60
2.57	Отопительный прибор – печь «Кельн» с комплектом труб d 110мм	штука	18
2.58	Отопительный прибор ППУ-307«Кельн» с комплектом труб d 110мм с колосниками	штука	1
2.59	Кровать раскладная	штука	35
2.60	Кровать солдатская	штука	50
2.61	Стол раскладной в чемодане	штука	42
2.62	Стол пластиковый складной	штука	10
2.63	Стол пластиковый складной	штука	20
2.64	Стул складной	штука	74
2.65	Стул складной	штука	84
2.66	Стул складной	штука	36
2.67	Фонарь ветроустойчивый керосиновый «летучая мышь»	штука	15
2.68	Фонарь электрический влагозащитный аккумуляторный	штука	45
2.69	Прожектор светодиодный на стойке ПС20х2С	штука	20
2.70	Фонарь Яркий луч А-507 «Фара + LUM» аккумуляторный водозащитный галогенный прожектор с люминесцентной лампой	штука	10
2.71	Кухня полевая КП – 2 – 48Н	штука	1
2.72	Кухня прицепная КП-130	штука	1
2.73	Кухня прицепная КО-75	штука	2
2.74	Емкость пластиковая 200 литров	штука	13
2.75	Емкость пластиковая 1000 литров	штука	2
2.76	Водонагреватель напольный	штука	3
2.77	Умывальник полевой складной УПС-12	штука	4
2.78	Навес для полевой кухни	штука	1
2.79	Чайник эмалированный	штука	5

№ п/п	Наименование материальных ресурсов	Единицы измерения	Количество
2.80	Чайник 5 л	штука	1
2.81	Чайники алюминиевые 5 л	штука	36
2.82	Чайники алюминиевые 3 л	штука	52
2.83	Миска металлическая глубокая	штука	50
2.84	Миска алюминиевая	штука	300
2.85	Тарелки мелкие алюминиевые	штука	300
2.86	Тарелки десертные алюминиевые	штука	10
2.87	Тарелки для хлеба алюминиевые	штука	25
2.88	Ложка столовая	штука	50
2.89	Ложка алюминиевая столовая	штука	250
2.90	Ложка алюминиевая столовая	штук	250
2.91	Вилки столовые алюминиевые	штука	61
2.92	Ложка разовая пластмассовая	штука	900
2.93	Кружка металлическая	штука	70
2.94	Ведро эмалированное	штука	5
2.95	Ведро оцинкованное	штука	25
2.96	Моющие средства	штука	63 (25 кг)
2.97	Мыло туалетное	штука	75 (6кг)
<b>Кухонные принадлежности</b>			
2.98	Стол раскладной кухонный СТЗ-152	штука	1
2.99	Термос ТН-36	штука	3
2.100	Термос ТВН-12	штука	8
2.101	Бак для воды с краном оцинкованный 32 л	штука	5
2.102	Бак пластмассовый (40 л)	штука	8
2.103	Бак эмалированный (18 л)	штука	2
2.104	Бак алюминиевый 4,5,6 л	штук	65
2.105	Бак алюминиевый 3 л	штук	200
2.106	Кастрилы алюминиевые 4,5,6 л	штук	12
2.107	Судки (2 кастр.) алюминиевые	штук	20
2.108	Судки (3 кастр.) алюминиевые	штук	15
2.109	Сотейники алюминиевые	штук	3
2.110	Сковороды алюминиевые	штук	10
2.111	Котлы наливные алюминиевые 20-40 л	штук	15
2.112	Котлы наливные алюминиевые 50-60 л	штук	20
2.113	Фляги для молока алюминиевые	штук	6
2.114	Канистры алюминиевые 20л.	штук	6
2.115	Ковш для воды пластмассовый	штук	15
2.116	Половник малый	штука	4
2.117	Половник средний	штука	1
2.118	Половник большой	штука	1
2.119	Шумовка малая	штука	1
2.120	Шумовка большая	штука	1
2.121	Черпак полевой	штука	3
2.122	Ложки разливные алюминиевые	штука	146
2.123	Вилка для вынимания мяса	штука	5
2.124	Нож консервный бытовой (открывалка для бутылок)	штука	10
2.125	Ножи специальные А-480	штука	23
2.126	Ножи специальные А-330	штука	5
<b>3. Строительные материалы</b>			
3.1	Электрический кабель	метр	300
3.2	Автоматы электрические	штука	8
3.3	Лампочки электрические	штука	100
3.4	Удлинитель на кабельной катушке с термозащитой 50 м	штука	3
3.5	Удлинитель на кабельной катушке с термозащитой 30 м	штука	4
3.6	Удлинитель на кабельной катушке с термозащитой 20 м	штука	5
3.7	Патрон подвесной	штука	50
3.8	Вилка электрическая	штука	16
3.9	Выключатель двойной	штука	8
3.10	Провод	метр	100
3.11	Ключ внутренний шестигранный	штука	6
3.12	Ключ разводной на 46 мм	штука	5
3.13	Ключ 32x36	штука	1
<b>Резервные источники энергоснабжения</b>			
3.14	Электрогенератор бензиновый «Skat» УГБ 6000 Basic	штука	2
3.15	Электрогенератор бензиновый «Skat» УГБ 5000 E	штука	1
3.16	Электрогенератор бензиновый «Skat» УГБ 6000E/ ATS	штука	1
3.17	Электрогенератор бензиновый «Skat» УГБ 6000E	штука	1
3.18	Электростанция бензиновая DAMASK EP-5000ES	штука	1
3.19	Электростанция HITACHI E50 5000 W бак 21 л.	штука	2
3.20	Электростанция ULTRA PG-5000E	штука	1
3.21	Генератор бензиновый «Skat» УГБ 4000 E	штука	6
3.22	Электростанция бензиновая Fubaq BS 5500 A ES, 5,5 ВА, 1 цилиндрическая, 4-тактная, бак 25л	штука	4
3.23	Электростанция AURORA AGE 7500 D (6,0-6,5 кВт) на колесах	штука	5
3.24	Дизельная электростанция kirg KDA19EA	штука	1

№ п/п	Наименование материальных ресурсов	Единицы измерения	Количество
<b>4. Медицинское имущество и медикаменты</b>			
4.1	Языкодержатель для взрослых	штука	1
4.2	Зажим зубчатый, прямой	штука	2
4.3	Ножницы тупоконечные прямые 14 см	штука	3
4.4	Пинцет анатомический 20 см	штука	3
4.5	Шапочка медицинская	штука	2
4.6	Халат медицинский, вариант женский 42-52	штука	2
4.7	Стетоскоп АС 2-х сторонний	штука	2
4.8	Аммиака раствор, для местного применения 10%, ампулы 1 мл № 10	упаковка	3
4.9	Бинт стерильный 5 м x 7 см	штука	25
4.10	Бинт стерильный 7 м x 10 см	штука	20
4.11	Валидол с глюкозой таблетки подъязычные № 10	упаковка	3
4.12	Вата медицинская хирургическая нестерильная 250 г	упаковка	10
4.14	Воздуховод «рот в рот»	штука	2
4.15	Жгут кровоостанавливающий «Альфа»	штука	1
4.16	Жгут кровоостанавливающий Эсмарха	штука	3
4.17	Кальция хлорид раствор для внутривенного введения 100 мг/мл. ампулы 10 мл. № 10	упаковка	1
4.18	Канамицин сульфат, порошок для приготовления раствора для внутримышечного введения 1 г флаконы, в комплекте с растворителем	комплект	15
4.19	Лейкопластырь 5 x 500 см	штука	4
4.20	Лейкопластырь 5 x 500 см пенал	штука	1
4.21	Лейкопластырь 4 см x10 см стерильный	штука	5
4.22	Натрия гидрокарбонат, порошок для приготовления раствора для приема внутрь и местного применения, пакеты 10 г	упаковка	4
4.23	Нитроглицерин, таблетки подъязычные 0.5 мг № 40	упаковка	2
4.24	Но-шпа, раствор для внутривенного и внутримышечного введения 20 мг/мл ампулы 2 мл № 25	упаковка	1
4.25	Олазол, аэрозоль для наружного применения, баллоны аэрозольные алюминиевые 80 г	упаковка	10
4.26	Перекись водорода, раствор для местного и наружного применения 3% флаконы 100 мл	флакон	4
4.27	Преднизолон, раствор для внутривенного и внутримышечного введения 30 мг/мл ампулы темного стекла 1 мл № 3	упаковка	5
4.28	Тонометр мех. ИАДМ ОПММ	штука	1
4.29	Фуросемид, раствор для инъекций 20 мг/мл ампулы 2 мл № 10	упаковка	1
4.30	Анальгин, раствор для внутривенного и внутримышечного введения 500 мг/мл ампулы 2 мл № 10	упаковка	2
4.31	Реополиглюкин, раствор для инфузий флакон 200 мл	флакон	10
4.32	Спирт этиловый раствор для наружного применения 95% флаконы 100 мл	флакон	8
4.33	Сыворотка противостолбнячная лошадиная очищенная концентрированная жидкая, раствор для внутримышечного и подкожного введения 3000 МЕ ампулы	флакон	10
4.34	Адреналина гидрохлорид, раствор для инъекций 1 мг/мл ампулы № 5	упаковка	2
4.35	Баралгин М, раствор для инъекций 500 мг/мл ампулы 5 мл № 5	упаковка	6
4.36	Бинт эластичный трубчатый размер 1	штука	2
4.37	Бинт эластичный трубчатый размер 2 нестерильный	штука	2
4.38	Бинт эластичный трубчатый размер 3	штука	2
4.39	Бинт эластичный трубчатый размер 4	штука	2
4.40	Бинт эластичный трубчатый размер 5 нестерильный	штука	2
4.41	Бинт эластичный трубчатый размер 6 нестерильный	штука	5
4.42	Глюкоза, раствор для инфузий 5% флаконы 500 мл	флакон	15
4.43	Димедрол, раствор для внутривенного и внутримышечного введения 10 мг/мл ампулы 1 мл № 10	упаковка	2
4.44	Йод, раствор для наружного применения [спиртовой] 5% флаконы 10 мл	флакон	10
4.45	Пакет перевязочный индивидуальный с 2 подушечками и марлевым бинтом	штука	10
4.46	Перчатки хирургические стерильные размер 7	пара	8
4.47	Салфетки марлевые стерильные двухслойный 16 x 14 № 20	штука	25
4.48	Система для переливания крови и кровезаменителей	штука	20
4.49	Супрастин раствор для внутривенного и внутримышечного введения 20 мг/мл ампулы 1 мл № 5	упаковка	4
4.50	Шприц 10 мл Санг Шим	штука	40
4.51	Шприц одноразовый с иглой 20 мл	штука	20
4.52	Шприц одноразовый с иглой 5 мл	штука	40
4.53	Эуфиллин раствор, для внутривенного введения 240 мг/мл ампулы 10 мл № 10	упаковка	1
4.54	Новокаин раствор, для инъекций 5 мг/мл ампулы 5 мл № 10	упаковка	5

№ п/п	Наименование материальных ресурсов	Единицы измерения	Количество
4.55	Кордиамин раствор, для инъекций 250 мг/мл ампулы 1 мл № 10	упаковка	5
4.56	Полиглюкин, раствор для инфузий 60 мг/мл флаконы 400 мл	флакон	5
4.57	Сульфацил-натрия капли глазные 20%, тубик-капельницы полиэтиленовые 6.3 мл № 2	упаковка	5
4.58	Тетрациклин мазь глазная 1% тубы 10 г	упаковка	5
4.59	Бинт хирургический стерильный 7 x 14	штука	40
4.60	Индивидуальный перевязочный пакет медицинский	штука	3
4.61	Зонд для промывания желудка	штука	4
4.62	Носилки медицинские	штука	7
4.63	Носилки спасательные медицинские тканевые	штука	9
4.64	Чехол санитарный 2,3*0,9	штука	4
<b>5. Горюче-смазочные материалы</b>			
5.1	Бензин АИ-92, АИ-93	тонна	0,600
5.2	Бензин АИ-80	тонна	0,500
5.3	Дизельное топливо	тонна	0,640
5.4	Моторное масло	тонна	0,250
5.5	Керосин	тонна	0,002
<b>6. Аварийно-спасательный инструмент</b>			
6.1	Багор	штука	10
6.2	Лопата штыковая	штука	32
6.3	Лопата совковая	штука	32
6.4	Лом ЛО-25	штука	7
6.5	Топор	штука	16
6.6	Кочерга	штука	18
6.7	Совок для мусора	штука	14
6.8	Лампа паяльная	штука	8
6.9	Огнетушитель	штука	15
6.10	Пиломатериалы (доска обрезная)	кубический метр	7,246
6.11	Прибор дозиметрического контроля гамма излучений ДКГ-03Д «Грач»	штука	1
6.12	Пожарная высоконапорная переносная мотопомпа «Koshin SEM-50V»	штука	4
6.13	Ранцевый переносной лесной огнетушитель «РП-15 – Ермак +»	штука	40
6.14	Жилет спасательный морской (ЖСМ) с огнем поиска	штука	9
6.15	Круг спасательный 2,5 кг.	штука	9
6.16	Плавучее кольцо с линем	штука	2
<b>7. Средства связи</b>			
7.1	Радиостанция носимая IC-F16	штука	2
7.2	Aietrays AJ-344V радиостанция носимая 114-176 МГц, 5 Вт, в комплекте з/у 220В.	штука	1
7.3	Радиостанция носимая ICOM-IC-F3003 (136-174 МГц, 16 каналов, переключаемый)	штука	10
7.4	Телефон «Панасоник» с определителем номеров	штука	2
7.5	Спутниковый телефон	штука	2
7.6	Многоканальная система автоматического оповещения абонентов по аналоговым телефонным линиям «Рупор»	штука	1
7.7	Рупорный ручной громкоговоритель (мегафон) с выносным микрофоном «SHOW ER66SDR»	штука	15
<b>8. Имущество радиационной, химической и биологической защиты</b>			
8.1	Противогаз ГП-7	штука	1561
8.2	Противогаз детский ПДФ-2	штука	64
8.3	Противогаз детский ПДФ-2Д	штука	30
8.4	Противогаз детский ПДФ-2Ш	штука	85
8.5	Изолирующий противогаз ИП-6 с регенеративным патроном РП-6	штука	12
8.6	Костюм легкий защитный Л-1 № 1	штука	3
8.7	Костюм легкий защитный Л-1 № 2	штука	4
8.8	Костюм легкий защитный Л-1 № 3	штука	5
8.9	Костюм легкий защитный Л-1	комплект	58
8.10	Костюм изолирующий химический КИХ-5 м	штука	2
8.11	Войсковой прибор химический ВПХР	штука	5
8.12	Респиратор	штука	50
8.13	Дозиметр индивидуальный ИД-1 (10 чел.)	штука	1
8.14	Дозиметр ДП-22В (50 чел.)	штука	1
8.15	Палатки для технической проверки противогазов на пунктах выдачи средства индивидуальной защиты СИЗ ТПП (2,8*2,8м)	штука	6
8.16	Камера защитная детская КЗД-6	штука	2
8.17	Дозиметр ДКГ-03Д «Грач»	штука	2
8.18	Бинар-1П газоанализатор автоматический переносной	штука	1

\* в соответствии со статьей 80 Федерального закона от 05.04.2013 № 44-ФЗ «О контрактной системе в сфере закупок товаров, работ, услуг для обеспечения государственных и муниципальных нужд» муниципальным казенным учреждением «Центр управления кризисными ситуациями города Петропавловск-Камчатского» проводятся процедуры предварительного отбора участников закупки указанных товаров, по результатам проведения процедуры предварительного отбора составляются перечни поставщиков, в целях последующего осуществления закупки у них указанных товаров, путем проведения запроса котировок. Точное количество товара, необходимое для оказания гуманитарной помощи либо ликвидации последствий чрезвычайной ситуации природного или техногенного характера будет указано в запросе о предоставлении котировок.

АДМИНИСТРАЦИЯ  
ПЕТРОПАВЛОВСК-КАМЧАТСКОГО ГОРОДСКОГО ОКРУГА

## ПОСТАНОВЛЕНИЕ

от 26.07.2018 г. № 1598

### О временном ограничении дорожного движения по улице Ключевская в городе Петропавловске-Камчатском

В целях обеспечения безопасности дорожного движения при проведении работ по замене инженерных коммуникаций системы водоснабжения по строительству объекта «Строительство проезда от улицы Ленинградская дом 25 до улицы Ключевская дом 30 в городе Петропавловск-Камчатский» в центральной части города Петропавловск-Камчатского на участке автомобильной дороги по улице Ключевская, 34, руководствуясь частью 4 статьи 6 Федерального закона от 10.12.1995 № 196-ФЗ «О безопасности дорожного движения» ПОСТАНОВЛЯЮ:

1. Ограничить движение всех видов транспортных средств на участке автомобильной дороги напротив дома № 34 по улице Ключевская в городе Петропавловске-Камчатском на период с 23 часов 00 минут 27.07.2018 до 06 часов 00 минут 28.07.2018, организовав движение через улицу Ленинградская.

2. Определить муниципальное казенное учреждение «Служба автомобильных дорог Петропавловск-Камчатского городского округа» организацией, обеспечивающей временное ограничение движения и движение через улицу Ленинградская.

3. Муниципальному казенному учреждению «Служба автомобильных дорог Петропавловск-Камчатского городского округа» при выдаче технических условий на производство работ предусмотреть установку дорожных знаков, ограничивающих движение транспортных средств, в районе ограничения движения транспортных средств в соответствии с пунктом 1 настоящего постановления.

4. Муниципальному автономному учреждению «Управление пассажирского транспорта Петропавловск-Камчатского городского округа»:

4.1 организовать работу городского пассажирского транспорта по измененной схеме движения в соответствии с пунктом 1 настоящего постановления;

4.2 внести соответствующие изменения в расписания движения автобусов;

4.3 оборудовать соответствующими указателями автобусы, работающие по измененной схеме движения;

4.4 информацию об изменении схемы движения пассажирского транспорта довести до сведения руководителей предприятий-перевозчиков и лиц, участвующих в организации пассажирских перевозок.

5. Предложить Управлению Государственной инспекции безопасности дорожного движения Управления Министерства внутренних дел Российской Федерации по Камчатскому краю обеспечить безопасность дорожного движения в районе ограничения движения транспортных средств в соответствии с пунктом 1 настоящего постановления.

6. Управлению делами администрации Петропавловск-Камчатского городского округа опубликовать настоящее постановление в газете «Град Петра и Павла», разместить на официальном сайте администрации Петропавловск-Камчатского городского округа в информационно-телекоммуникационной сети «Интернет» и информировать жителей Петропавловск-Камчатского городского округа через средства массовой информации о временном ограничении движения транспортных средств.

7. Контроль за исполнением настоящего постановления возложить на заместителя Главы администрации Петропавловск-Камчатского городского округа Н.В. Александрову.

*Глава  
Петропавловск-Камчатского городского округа  
В.Ю. Иваненко*

АДМИНИСТРАЦИЯ  
ПЕТРОПАВЛОВСК-КАМЧАТСКОГО ГОРОДСКОГО ОКРУГА

## ПОСТАНОВЛЕНИЕ

от 27.07.2018 г. № 1604

### О внесении изменения в постановление администрации Петропавловск-Камчатского городского округа

от 30.12.2015 № 2916 «Об утверждении требований к порядку разработки и принятия правовых актов о нормировании в сфере закупок для обеспечения муниципальных нужд Петропавловск-Камчатского городского округа, содержанию указанных актов и обеспечению их исполнения»

В целях приведения в соответствие с законодательством Российской Федерации ПОСТАНОВЛЯЮ:

1. Внести изменение в Требования к порядку разработки и принятия правовых актов о нормировании в сфере закупок для обеспечения муниципальных нужд Петропавловск-Камчатского городского округа, содержанию указанных актов и обеспечению их исполнения, утвержденные постановлением администрации Петропавловск-Камчатского городского округа от 30.12.2015 № 2916, изложив в редакции согласно приложению.

2. Управлению делами администрации Петропавловск-Камчатского городского округа опубликовать настоящее постановление в газете «Град Петра и Павла» и разместить на официальном сайте администрации Петропавловск-Камчатского городского округа в информационно-телекоммуникационной сети «Интернет».

3. Настоящее постановление вступает в силу после дня его официального опубликования.

4. Контроль за исполнением настоящего постановления оставляю за собой.

*Глава  
Петропавловск-Камчатского городского округа  
В.Ю. Иваненко*

Приложение  
к постановлению администрации  
Петропавловск-Камчатского  
городского округа  
от 27.07.2018 № 1604

Приложение  
к постановлению администрации  
Петропавловск-Камчатского  
городского округа  
от 30.12.2015 № 2916

### Требования к порядку разработки и принятия правовых актов о нормировании в сфере закупок для обеспечения муниципальных нужд Петропавловск-Камчатского городского округа, содержанию указанных актов и обеспечению их исполнения

1. Настоящий документ определяет требования к порядку разработки и принятия, содержанию, обеспечению исполнения следующих правовых актов:

1.1 администрации Петропавловск-Камчатского городского округа (далее – администрация), утверждающих:

- правила определения нормативных затрат на обеспечение функций Городской Думы Петропавловск-Камчатского городского округа, Контрольно-счетной палаты Петропавловск-



Камчатского городского округа, администрации, органов администрации Петропавловск-Камчатского городского округа, наделенных правами юридического лица (далее – муниципальные органы), включая подведомственные казенные учреждения (далее – нормативные затраты);

- правила определения требований к закупаемым муниципальными органами и подведомственными им казенными учреждениями, бюджетными учреждениями и муниципальными унитарными предприятиями отдельным видам товаров, работ, услуг (в том числе предельные цены товаров, работ, услуг);

1.2 муниципальных органов, утверждающих:

- нормативные затраты;

- требования к закупаемым муниципальными органами и подведомственными им казенными учреждениями, бюджетными учреждениями и муниципальными унитарными предприятиями отдельным видам товаров, работ, услуг (в том числе предельные цены товаров, работ, услуг).

2. Правовые акты, указанные в подпункте 1.1 пункта 1 настоящего документа, разрабатываются в форме проектов постановлений администрации Петропавловск-Камчатского городского округа.

3. Правовые акты, указанные в подпункте 1.2 пункта 1 настоящего документа, разрабатываются и утверждаются муниципальными органами в форме распоряжений муниципальных органов (приказов муниципальных органов).

Для муниципальных органов казенных и бюджетных учреждений, правовые акты, указанные в подпункте 1.2 пункта 1 настоящего документа, разрабатываются и утверждаются муниципальными органами, осуществляющими функции и полномочия учредителя.

Для муниципальных унитарных предприятий, правовые акты, указанные в подпункте 1.2 пункта 1 настоящего документа, разрабатываются и утверждаются муниципальными органами, являющимися отраслевыми органами, в соответствии с постановлением администрации Петропавловск-Камчатского городского округа от 18.03.2016 № 339 «Об отраслевых органах муниципальных унитарных предприятий Петропавловск-Камчатского городского округа».

4. Проекты правовых актов, указанные в подпункте 1.1 пункта 1 настоящего документа, согласовываются в порядке, установленном правовым актом администрации Петропавловск-Камчатского городского округа, и в целях обеспечения возможности проведения независимой антикоррупционной экспертизы размещаются на официальном сайте администрации Петропавловск-Камчатского городского округа в информационно-коммуникационной сети «Интернет» в порядке, установленном правовым актом администрации Петропавловск-Камчатского городского округа.

5. Муниципальные органы вправе предварительно обсудить проекты правовых актов, указанных в абзаце третьем подпункта 1.1 и абзаце третьем подпункта 1.2 пункта 1 настоящего документа на заседаниях общественных советов при указанных органах.

6. для проведения обсуждения в целях общественного контроля проектов правовых актов, указанных в пункте 1 настоящего документа, муниципальные органы, являющиеся разработчиками таких актов, размещают проекты указанных правовых актов и пояснительные записки к ним в единой информационной системе в сфере закупок.

7. Срок проведения обсуждения в целях общественного контроля должен составлять 5 рабочих дней со дня размещения проектов правовых актов, указанных в пункте 1 настоящего документа, в единой информационной системе в сфере закупок.

8. Муниципальные органы рассматривают предложения общественных объединений, юридических и физических лиц, поступившие в электронной или письменной форме в срок, установленный пунктом 7 настоящего документа.

9. Муниципальные органы, являющиеся разработчиками правовых актов, указанных в пункте 1 настоящего документа, не позднее 30 рабочих дней со дня истечения срока, указанного в пункте 7 настоящего документа, размещают в единой информационной системе в сфере закупок протокол обсуждения в целях общественного контроля, который должен содержать информацию об учете поступивших предложений общественных объединений, юридических и физических лиц и (или) обоснованную позицию муниципального органа о невозможности учета поступивших предложений.

10. по результатам обсуждения в целях общественного контроля муниципальные органы при необходимости принимают решения о внесении изменений в проекты правовых актов, указанных в пункте 1 настоящего документа.

11. Муниципальные органы до 1 июля текущего финансового года принимают правовые акты, указанные в подпункте 1.2 пункта 1 настоящего документа.

При обосновании объекта и (или) объектов закупки учитываются изменения, внесенные в правовые акты, указанные в абзаце втором подпункта 1.2 пункта 1 настоящего документа, до представления муниципальными органами распределения бюджетных ассигнований в порядке, установленном финансовым органом.

12. Правовые акты, предусмотренные подпунктом 1.2 пункта 1 настоящего документа, пересматриваются при необходимости. Пересмотр указанных правовых актов осуществляется муниципальными органами не позднее срока, установленного пунктом 11 настоящего документа.

13. Муниципальные органы в течение 7 рабочих дней со дня принятия правовых актов, указанных в пункте 1 настоящего документа, размещают правовые акты в единой информационной системе в сфере закупок.

14. Внесение изменений в правовые акты, указанные в пункте 1 настоящего документа, осуществляется в порядке, установленном настоящим документом для их принятия, в случаях:

14.1 изменения законодательства Российской Федерации и иных нормативных правовых актов о контрактной системе в сфере закупок товаров, работ, услуг для обеспечения государственных и муниципальных нужд;

14.2 изменения законодательства Российской Федерации и иных нормативных правовых актов, устанавливающих требования к товарам, работам, услугам;

14.3 внесения изменения в решение о бюджете Петропавловск-Камчатского городского округа на текущий финансовый год (на текущий финансовый год и плановый период), а также изменений лимитов бюджетных обязательств и размера субсидий, доводимых, соответственно, до муниципальных казенных и бюджетных учреждений;

14.4 изменения функций и полномочий муниципальных органов;

14.5 изменения качества, технических, функциональных характеристик (потребительских свойств) и иных характеристик товаров, работ, услуг.

15. Постановление администрации, утверждающее правила определения требований к закупаемым муниципальными органами и подведомственными им казенными учреждениями, бюджетными учреждениями и муниципальными унитарными предприятиями отдельным видам товаров, работ, услуг (в том числе предельные цены товаров, работ, услуг), должно определять:

15.1 порядок определения значений характеристик (свойств) отдельных видов товаров, работ, услуг (в том числе предельных цен товаров, работ, услуг), включенных в утвержденный администрацией обязательный перечень отдельных видов товаров, работ, услуг;

15.2 порядок отбора отдельных видов товаров, работ, услуг (в том числе предельных цен товаров, работ, услуг), закупаемых муниципальными органами и подведомственными им казенными учреждениями, бюджетными учреждениями и муниципальными унитарными предприятиями (далее – ведомственный перечень);

15.3 форму ведомственного перечня.

16. Постановление администрации, утверждающее правила определения нормативных затрат, должно определять:

16.1 порядок расчета нормативных затрат, в том числе формулы расчета;

16.2 обязанность муниципальных органов определить порядок расчета нормативных затрат, для которых порядок расчета не определен постановлением администрации, утверждающим правила определения нормативных затрат;

16.3 требование об определении муниципальными органами нормативов количества и (или) цены товаров, работ, услуг, в том числе сгруппированных по должностям работников и (или) категориям должностей работников.

17. Правовые акты муниципальных органов, утверждающие требования к отдельным видам товаров, работ, услуг, закупаемым муниципальными органами и подведомственными им казенными учреждениями, бюджетными учреждениями и муниципальными унитарными предприятиями, должен содержать следующие сведения:

17.1 наименования заказчиков (подразделений заказчиков), в отношении которых устанавливаются требования к отдельным видам товаров, работ, услуг (в том числе предельные цены товаров, работ, услуг);

17.2 перечень отдельных видов товаров, работ, услуг с указанием характеристик (свойств) и их значений.

18. Муниципальные органы разрабатывают и утверждают индивидуальные (установленные для каждого работника) и (или) коллективные (установленные для нескольких

работников) формируемые по категориям или группам должностей (исходя из специфики функций и полномочий муниципального органа, в том числе подведомственных им казенных учреждений, должностных обязанностей их работников) нормативы количества и (или) цены товаров, работ, услуг по структурным подразделениям муниципальных органов.

19. Правовые акты муниципальных органов, утверждающие нормативные затраты, должны определять:

19.1 порядок расчета нормативных затрат, для которых правилами определения нормативных затрат не установлен порядок расчета;

19.2 нормативы количества и (или) цены товаров, работ, услуг, в том числе сгруппированные по должностям работников и (или) категориям должностей работников.

20. Правовые акты, указанные в подпункте 1.2 пункта 1 настоящего документа, могут устанавливать требования к отдельным видам товаров, работ, услуг, закупаемым одним или несколькими заказчиками, и (или) нормативные затраты на обеспечение функций муниципальных органов и (или) одного или нескольких его подведомственных казенных учреждений.

21. Требования к отдельным видам товаров, работ, услуг и нормативные затраты применяются для обоснования объекта и (или) объектов закупки соответствующего заказчика.

АДМИНИСТРАЦИЯ  
ПЕТРОПАВЛОВСК-КАМЧАТСКОГО ГОРОДСКОГО ОКРУГА

## ПОСТАНОВЛЕНИЕ

от 27.07.2018 г. № 1606

### О внесении изменения в постановление администрации Петропавловск-Камчатского городского округа от 07.08.2017 № 1947 «О принятии решения о подготовке проекта межевания территории части квартала № 1 планировочного подрайона 3.2.2. Жилой район – «Мишеный» Северного городского планировочного района в Петропавловск-Камчатском городском округе»

В целях исправления технической ошибки ПОСТАНОВЛЯЮ:

1. Внести в приложение, утвержденное постановлением администрации Петропавловск-Камчатского городского округа от 07.08.2017 № 1947, изменение, изложив его в редакции согласно приложению.

2. Управлению делами администрации Петропавловск-Камчатского городского округа в течение трех дней со дня принятия настоящего постановления опубликовать его в газете «Град Петра и Павла» и разместить на официальном сайте администрации Петропавловск-Камчатского городского округа в информационно-телекоммуникационной сети «Интернет».


3. Контроль за исполнением настоящего постановления возложить на руководителя Управления архитектуры, градостроительства и земельных отношений администрации Петропавловск-Камчатского городского округа.

Глава  
Петропавловск-Камчатского городского округа  
В.Ю. Иваненко

Приложение  
к постановлению администрации  
Петропавловск-Камчатского  
городского округа  
от 27.07.2018 № 1606

Приложение  
к постановлению администрации  
Петропавловск-Камчатского  
городского округа  
от 07.08.2017 № 1947

### Границы проекта межевания территории части квартала № 1 планировочного подрайона 3.2.2. Жилой район – «Мишеный» Северного городского планировочного района в Петропавловск-Камчатском городском округе



АДМИНИСТРАЦИЯ  
ПЕТРОПАВЛОВСК-КАМЧАТСКОГО ГОРОДСКОГО ОКРУГА

## ПОСТАНОВЛЕНИЕ

от 27.07.2018 г. № 1608

### О согласительной комиссии по вопросу согласования местоположения границ земельных участков при выполнении комплексных кадастровых работ в границах кадастрового квартала 41:01:0010115 Петропавловск-Камчатского городского округа

В соответствии со статьей 42.10 Федерального закона от 24.07.2007 № 221-ФЗ «О кадастровой деятельности», руководствуясь приказом Министерства имущественных и земельных отношений Камчатского края от 18.06.2018 № 74 «Об утверждении типового регламента работы согласительной комиссии по согласованию местоположения границ земельных участков при выполнении комплексных кадастровых работ на территории Камчатского края», в целях согласования местоположения границ земельных участков при выполнении комплексных кадастровых работ в границах кадастрового квартала 41:01:0010115 Петропавловск-Камчатского городского округа

ПОСТАНОВЛЯЮ:

1. Сформировать согласительную комиссию по вопросу согласования местоположения границ земельных участков при выполнении комплексных кадастровых работ в границах кадастрового квартала 41:01:0010115 Петропавловск-Камчатского городского округа.

2. Утвердить:

2.1 состав согласительной комиссии по вопросу согласования местоположения границ земельных участков при выполнении комплексных кадастровых работ в границах кадастрового квартала 41:01:0010115 Петропавловск-Камчатского городского округа согласно приложению 1;

2.2 регламент работы согласительной комиссии по вопросу согласования местоположения границ земельных участков при выполнении комплексных кадастровых работ в границах кадастрового квартала 41:01:0010115 Петропавловск-Камчатского городского округа согласно приложению 2.

3. Управлению делами администрации Петропавловск-Камчатского городского округа опубликовать настоящее постановление в газете «Град Петра и Павла» и разместить на официальном сайте администрации Петропавловск-Камчатского городского округа в информационно-телекоммуникационной сети «Интернет».

4. Настоящее постановление вступает в силу после дня его официального опубликования.

5. Контроль за исполнением настоящего постановления возложить на заместителя Главы администрации Петропавловск-Камчатского городского округа – начальника Управления экономического развития и имущественных отношений администрации Петропавловск-Камчатского городского округа.

Глава  
Петропавловск-Камчатского городского округа  
В.Ю. Иваненко

Приложение 1  
к постановлению администрации  
Петропавловск-Камчатского  
городского округа  
от 27.07.2018 № 1608

### Состав согласительной комиссии по вопросу согласования местоположения границ земельных участков при выполнении комплексных кадастровых работ в границах кадастрового квартала 41:01:0010115 Петропавловск-Камчатского городского округа

Председатель:

Позднякова Е.С. – заместитель Главы администрации Петропавловск-Камчатского городского округа – начальник Управления экономического развития и имущественных отношений администрации Петропавловск-Камчатского городского округа.

Заместители председателя:

Пась О.П. – заместитель руководителя Управления архитектуры, градостроительства и земельных отношений администрации Петропавловск-Камчатского городского округа.

Секретарь:

Щелканова А.В. – главный специалист-эксперт отдела геоинформационных систем Управления архитектуры, градостроительства и земельных отношений администрации Петропавловск-Камчатского городского округа.

Члены комиссии:

Васильева И.В. – начальник отдела геоинформационных систем Управления архитектуры, градостроительства и земельных отношений администрации Петропавловск-Камчатского городского округа;

Громов Ю.В. – кадастровый инженер ООО «Геотрест плюс» (по согласованию);

Забабонина Т.В. – консультант отдела земельных отношений Министерства имущественных и земельных отношений Камчатского края (по согласованию);

Козлова О.А. – главный специалист-эксперт отдела государственного земельного надзора, геодезии и картографии, землеустройства и мониторинга земель, кадастровой оценки недвижимости и контроля (надзора) в сфере саморегулируемых организаций Управления Федеральной службы государственной регистрации, кадастра и картографии по Камчатскому краю (по согласованию);

Пузык И.В. – ведущий специалист-эксперт отдела учета и распоряжения земельными участками и аренды недвижимости Территориального управления Федерального агентства по управлению государственным имуществом в Камчатском крае (по согласованию);

Фоменко А.Н. – главный специалист-эксперт отдела строительства и архитектуры Управления архитектуры, градостроительства и земельных отношений администрации Петропавловск-Камчатского городского округа.

Приложение 2  
к постановлению администрации  
Петропавловск-Камчатского  
городского округа  
от 27.07.2018 № 1608

### Регламент работы согласительной комиссии по вопросу согласования местоположения границ земельных участков при выполнении комплексных кадастровых работ в границах кадастрового квартала 41:01:0010115 Петропавловск-Камчатского городского округа

#### 1. Общие положения

1.1. Регламент работы согласительной комиссии по вопросу согласования местоположения границ земельных участков при выполнении комплексных кадастровых работ в границах кадастрового квартала 41:01:0010115 Петропавловск-Камчатского городского округа (далее – Регламент) разработан в соответствии с Федеральным законом от 24.07.2007 № 221-ФЗ «О кадастровой деятельности» (далее – Закон о кадастре) и определяет состав, полномочия и порядок работы согласительной комиссии по вопросу согласования местоположения границ земельных участков при выполнении комплексных кадастровых работ в границах кадастрового квартала 41:01:0010115 Петропавловск-Камчатского городского округа (далее – Согласительная комиссия).

1.2. Целью работы Согласительной комиссии является согласование местоположения границ земельных участков при выполнении комплексных кадастровых работ в границах кадастрового квартала 41:01:0010115 Петропавловск-Камчатского городского округа согласно требованиям законодательства.

1.3. Согласительная комиссия формируется постановлением администрации Петропавловск-Камчатского городского округа в течение двадцати рабочих дней со дня заключения контракта на выполнение комплексных кадастровых работ.

1.4. Согласительная комиссия при осуществлении своей деятельности руководствуется Конституцией Российской Федерации, федеральными законами, указами и распоряжениями Президента Российской Федерации, постановлениями и распоряжениями Правительства Российской Федерации, законами Камчатского края, постановлениями и распоряжениями Правительства Камчатского края, иными нормативными правовыми актами, а также настоящим Регламентом.

#### 2. Состав согласительной комиссии

2.1. Состав Согласительной комиссии утверждается постановлением администрации Петропавловск-Камчатского городского округа.

2.2. в состав Согласительной комиссии включаются по одному представителю от:

2.2.1 исполнительного органа государственной власти Камчатского края, осуществляющего функции по проведению единой государственной политики в области земельных и имущественных отношений;

2.2.2 территориального органа федерального органа государственной власти, осуществляющего полномочия собственника в отношении объектов, находящихся в федеральной собственности (при выполнении кадастровых работ в отношении объектов недвижимости, находящихся в федеральной собственности);

2.2.3 администрации Петропавловск-Камчатского городского округа;

2.2.4 органа, осуществляющего государственную регистрацию прав;

2.2.5 саморегулируемой организации, членом которой является кадастровый инженер (в случае, если он является членом саморегулируемой организации).

2.3. в состав Согласительной комиссии наряду с представителями, указанными в пункте 2.2 настоящего Регламента, включается представитель Управления архитектуры, градостроительства и земельных отношений администрации Петропавловск-Камчатского городского округа.

2.4. Председателем Согласительной комиссии является заместитель Главы администрации Петропавловск-Камчатского городского округа, уполномоченный Главой Петропавловск-Камчатского городского округа.

2.5. Согласительная комиссия состоит из председателя Согласительной комиссии, заместителя председателя Согласительной комиссии, секретаря Согласительной комиссии и членов Согласительной комиссии.

Секретарь Согласительной комиссии участвует в заседаниях Согласительной комиссии без права голоса.

2.6. Председатель Согласительной комиссии:

2.6.1 руководит деятельностью Согласительной комиссии;

2.6.2 организует деятельность Согласительной комиссии и председательствует на ее заседаниях;

2.6.3 распределяет обязанности между членами Согласительной комиссии;

2.6.4 подписывает протоколы заседаний, заключение Согласительной комиссии;

2.6.5 осуществляет общий контроль.

2.7. Заместитель председателя Согласительной комиссии:

2.7.1 организует предварительную подготовку документов, представляемых на заседание Согласительной комиссии;

2.7.2 выполняет поручения председателя Согласительной комиссии;

2.7.3 в отсутствие председателя Согласительной комиссии исполняет его обязанности.

2.8. Секретарь согласительной комиссии:

2.8.1 обеспечивает подготовку материалов к заседанию Согласительной комиссии;

2.8.2 ведет учет поступающих материалов, в том числе проекта карты-плана территорий, извещений о проведении заседания Согласительной комиссии, возражений заинтересованных лиц и других поступающих в Согласительную комиссию материалов;

2.8.3 формирует проект повестки очередного заседания Согласительной комиссии и согласовывает его с председателем Согласительной комиссии;

2.8.4 оповещает членов Согласительной комиссии об очередных заседаниях Согласительной комиссии и о повестке очередного заседания Согласительной комиссии не позднее чем за три рабочих дня до дня заседания Согласительной комиссии;

2.8.5 ведет, оформляет и осуществляет подписание протоколов заседаний Согласительной комиссии и подготавливает выписки из них;

2.8.6 обеспечивает хранение протоколов заседаний Согласительной комиссии и других документов, связанных с ее деятельностью;

2.8.7 оформляет запросы, обращения и другие документы, направляемые Согласительной комиссией;

2.8.8 ведет делопроизводство Согласительной комиссии.

2.9. Члены согласительной комиссии:

2.9.1 участвуют в предварительной подготовке документов, представляемых на заседание Согласительной комиссии;

2.9.2 вправе знакомиться с документами, подготовленными к заседанию Согласительной комиссии;

2.9.3 вправе выступать и вносить предложения по рассматриваемым на заседаниях Согласительной комиссии вопросам;

2.9.4 вправе на заседании Согласительной комиссии задавать вопросы другим членам Согласительной комиссии по вопросам повестки дня заседания Согласительной комиссии;

2.9.5 участвуют в голосовании при принятии Согласительной комиссией решений.

#### 3. Полномочия Согласительной комиссии

3.1. к полномочиям Согласительной комиссии относятся:

3.1.1 рассмотрение возражений заинтересованных лиц, указанных в части 3 статьи 39 Закона о кадастре, относительно местоположения границ земельных участков кадастрового квартала 41:01:0010115 Петропавловск-Камчатского городского округа;

3.1.2 подготовка заключения Согласительной комиссии о результатах рассмотрения возражений заинтересованных лиц, указанных в части 3 статьи 39 Закона о кадастре, относительно местоположения границ земельных участков кадастрового квартала 41:01:0010115 Петропавловск-Камчатского городского округа, в том числе о целесообразности изменения проекта карты-плана территории в случае необоснованности таких возражений или о необходимости изменения исполнителем комплексных кадастровых работ карты-плана территории в соответствии с такими возражениями;

3.1.3 оформление акта согласования местоположения границ при выполнении комплексных кадастровых работ кадастрового квартала 41:01:0010115 Петропавловск-Камчатского городского округа;

3.1.4 разъяснение заинтересованным лицам, указанным в части 3 статьи 39 Закона о кадастре, возможности разрешения земельного спора о местоположении границ земельных участков в судебном порядке.

#### 4. Порядок работы Согласительной комиссии

4.1. в целях согласования местоположения границ земельных участков кадастрового квартала 41:01:0010115 Петропавловск-Камчатского городского округа, Согласительная комиссия проводит заседание, на которое в установленном пунктом 4.3 настоящего Регламента порядке приглашаются заинтересованные лица, указанные в части 3 статьи 39 Закона о кадастре, и исполнительные комплексных кадастровых работ.

Решения Согласительной комиссии считаются правомочными, если на ее заседании присутствует не менее половины утвержденного персонального состава согласительной комиссии (далее – члены Согласительной комиссии).

Члены Согласительной комиссии участвуют в работе Согласительной комиссии лично, делегирование полномочий не допускается.

Член согласительной комиссии в случае невозможности его присутствия на заседании имеет право не менее чем за три дня до даты проведения заседания Согласительной комиссии представить секретарю Согласительной комиссии свое мнение по рассматриваемым вопросам в письменной форме, которое рассматривается на заседании Согласительной комиссии.

При равенстве голосов голос председательствующего на заседании согласительной комиссии является решающим.

Член Согласительной комиссии, имеющий особое мнение по рассматриваемому на заседании Согласительной комиссии вопросу, вправе изложить его в письменном виде. Особое мнение члена Согласительной комиссии прилагается к протоколу заседания Согласительной комиссии.

4.2. Заседания Согласительной комиссии проводятся по мере необходимости.

4.3. Извещение о проведении заседания Согласительной комиссии по вопросу согласования местоположения границ земельных участков, содержащее, в том числе, уведомление о завершении подготовки проекта карты-плана территории, публикуется, размещается и направляется заказчиком комплексных кадастровых работ способами, установленными Законом о кадастре для опубликования, размещения и направления извещения о начале

выполнения комплексных кадастровых работ, не менее чем за пятнадцать рабочих дней до дня проведения указанного заседания.

Примерная форма и содержание извещения о проведении заседания Согласительной комиссии по вопросу согласования местоположения границ земельных участков установлена Приказом Минэкономразвития России от 23.04.2015 № 254 «Об утверждении формы извещения о начале выполнения комплексных кадастровых работ и примерной формы и содержания извещения о проведении заседания согласительной комиссии по вопросу согласования местоположения границ земельных участков при выполнении комплексных кадастровых работ».

4.4. Проект карты-плана территории направляется заказчиком кадастровых работ в Согласительную комиссию, исполнительный орган государственной власти Камчатского края, осуществляющий функции по проведению единой государственной политики в области земельных и имущественных отношений, для размещения его на официальном сайте в информационно-телекоммуникационной сети «Интернет», орган регистрации прав для размещения на его официальном сайте в информационно-телекоммуникационной сети «Интернет».

Исполнительный орган государственной власти Камчатского края, осуществляющий функции по проведению единой государственной политики в области земельных и имущественных отношений, орган регистрации прав в срок не более чем три рабочих дня со дня получения указанных в абзаце первом пункта 4.4 настоящего Регламента документов размещают извещение о проведении заседания Согласительной комиссии по вопросу согласования местоположения границ земельных участков и проект карты-плана территории на своих официальных сайтах в информационно-телекоммуникационной сети «Интернет».

4.5. Согласительная комиссия обеспечивает ознакомление любых лиц с проектом карты-плана территории, в том числе в форме документа на бумажном носителе, в срок не позднее 3 рабочих дней со дня поступления в Согласительную комиссию обращения.

4.6. на заседании Согласительной комиссии представляется проект карты-плана территории, разъясняются результаты выполнения комплексных кадастровых работ, порядок согласования местоположения границ земельных участков и регламент работы Согласительной комиссии.

4.7. Возражения заинтересованного лица, определенного в части 3 статьи 39 Закона о кадастре, относительно местоположения границ земельного участка, указанного в пунктах 1 и 2 части 1 статьи 42.1 Закона о кадастре, могут быть представлены в письменной форме в Согласительную комиссию в период со дня опубликования извещения о проведении заседания Согласительной комиссии по вопросу согласования местоположения границ земельных участков до дня проведения данного заседания, а также в течение тридцати пяти рабочих дней со дня проведения первого заседания согласительной комиссии.

4.8. Возражения относительно местоположения границ земельного участка должны содержать сведения о лице, направившем данные возражения, в том числе фамилию, имя и (при наличии) отчество, а также адрес правообладателя и (или) адрес электронной почты правообладателя, реквизиты документа, удостоверяющего его личность, обоснование причин его несогласия с местоположением границ земельного участка, кадастровый номер земельного участка (при наличии) или обозначение образуемого земельного участка в соответствии с проектом карты-плана территории.

К указанным возражениям должны быть приложены копии документов, подтверждающих право лица, направившего данные возражения, на такой земельный участок, или иные документы, устанавливающие или удостоверяющие права на такой земельный участок, а также документы, определяющие или определявшие местоположение границ при образовании такого земельного участка (при наличии).

4.9. Акты согласования местоположения границ при выполнении комплексных кадастровых работ и заключения Согласительной комиссии, указанные в подпунктах 3.1.2 и 3.1.3 пункта 3.1 настоящего Регламента, оформляются Согласительной комиссией в форме документов на бумажном носителе, которые постоянно хранятся в Управлении архитектуры, градостроительства и земельных отношений администрации Петропавловск-Камчатского городского округа.

4.10. при согласовании местоположения границ в рамках выполнения комплексных кадастровых работ местоположение таких границ считается согласованным или спорным по следующим основаниям:

4.10.1 согласованным, если возражения относительно местоположения границ или частей границ земельного участка не представлены заинтересованными лицами, указанными в части 3 статьи 39 Закона о кадастре, а также в случае, если местоположение таких границ или частей границ установлено на основании вступившего в законную силу судебного акта, в том числе в связи с рассмотрением земельного спора о местоположении границ земельного участка;

4.10.2 спорным, если возражения относительно местоположения границ или частей границ земельного участка представлены заинтересованными лицами, указанными в части 3 статьи 39 Закона о кадастре, за исключением случаев, если земельный спор о местоположении границ земельного участка был разрешен в судебном порядке.

4.11. по результатам работы Согласительной комиссии в течение 5 календарных дней со дня заседания Согласительной комиссии составляется протокол заседания Согласительной комиссии по форме, установленной Приказом Минэкономразвития России от 20.04.2015 № 244 «Об утверждении формы и содержания протокола заседания согласительной комиссии по вопросу согласования местоположения границ земельных участков при выполнении комплексных кадастровых работ», а также составляется заключение Согласительной комиссии о результатах рассмотрения возражений относительно местоположения границ земельных участков.

4.12. в течение двадцати рабочих дней со дня истечения срока представления предусмотренных пунктом 4.7 настоящего Регламента возражений Согласительная комиссия направляет заказчику комплексных кадастровых работ для утверждения оформленный исполнительным органом кадастровых работ проект карты-плана территории в окончательной редакции и необходимые для его утверждения материалы заседания Согласительной комиссии.

#### 5. Заключительные положения

5.1. Земельные споры о местоположении границ земельных участков, не урегулированные в результате предусмотренного статьей 42.10 Закона о кадастре согласования местоположения границ земельных участков, в отношении которых выполнены комплексные кадастровые работы, после оформления акта согласования местоположения границ при выполнении комплексных кадастровых работ разрешаются в судебном порядке.

5.2. Наличие или отсутствие утвержденного в соответствии со статьей 42.10 Закона о кадастре заключения Согласительной комиссии не препятствует обращению в суд для разрешения земельных споров о местоположении границ земельных участков, расположенных на территории, на которой выполняются комплексные кадастровые работы.

## ИНФОРМАЦИОННОЕ СООБЩЕНИЕ

В соответствии со статьей 39.18 Земельного кодекса Российской Федерации, Управление архитектуры, градостроительства и земельных отношений администрации Петропавловск-Камчатского городского округа извещает о возможности предоставления земельного участка для индивидуального жилищного строительства:

1. условный номер земельного участка 07\_09, в соответствии с проектом межевания территории, утвержденным постановлением администрации Петропавловск-Камчатского городского округа от 13.02.2018 № 240 «Об утверждении проекта межевания территории части Центрального городского планировочного района Петропавловск-Камчатского городского округа»;

2. предполагаемый размер земельного участка – 579,77 кв.м;

3. местоположение: Камчатский край, г. Петропавловск-Камчатский, ул. Советская (участок находится примерно в 19 м по направлению на восток от земельного участка с кадастровым номером 41:01:0010112:387);

4. вид разрешенного использования: земельные участки отдельно стоящих многоквартирных и двухквартирных домов;

5. право, на котором может быть предоставлен земельный участок – в аренду;

6. ограничения и обременения земельного участка: в соответствии со Схемой комплексной оценки территории Генерального плана Петропавловск-Камчатского городского округа, рассматриваемый земельный участок находится в границах территории, неблагоприятной для строительства – с уклоном поверхности более 30%, на склоне вблизи лавиноопасной зоны (территории не подлежащей застройке);

7. дополнительные сведения: цель использования земельного участка – для строительства индивидуального жилого дома;

8. место для ознакомления с образуемым в соответствии с ПМТ земельным участком лица, заинтересованного в приобретении прав на вышеуказанный земельный участок: Управление архитектуры, градостроительства и земельных отношений администрации Петро-

павловск-Камчатского городского округа, г. Петропавловск-Камчатский, ул. Советская, д.22, кабинет № 308, телефон (4152)303-100 (доб.33-28). Режим работы: понедельник – четверг с 09.00 до 17.30; пятница с 09.00 до 16.00; обед с 13.00 до 14.00.

Граждане, заинтересованные в приобретении прав на вышеуказанный земельный участок, в срок с 27.07.2018 по 27.08.2018 на основании указанной выше информации вправе подать заявление о намерении участвовать в аукционе в администрацию Петропавловск-Камчатского городского округа.

Способ подачи заявления: заявление подается на бумажном носителе.

В заявлении указываются:

1. цель использования земельного участка;
2. предполагаемые размеры и местоположение земельного участка;
3. испрашиваемое право на земельный участок.

В случае подачи заявления представителем заявителя к заявлению прилагается надлежащим образом оформленная доверенность.

Прием заявлений осуществляет служба «одного окна» Управления делами администрации Петропавловск-Камчатского городского округа, г. Петропавловск-Камчатский, ул. Ленинградская, д. 74/1, телефон (4152)302-526 (доб.10-64). Режим работы: понедельник – четверг с 09.30 до 17.00; пятница с 09.30 до 15.30; обед с 13.00 до 14.00.

Телефоны для справок в Управлении архитектуры, градостроительства и земельных отношений администрации Петропавловск-Камчатского городского округа – (4152)303-100 (доб. 33-22), (4152)303-100 (доб. 33-24).

В случае поступления в течение тридцати дней со дня опубликования извещения заявлений иных граждан о намерении участвовать в аукционе, в недельный срок со дня поступления этих заявлений будет принято решение о проведении аукциона по продаже земельного участка для целей, указанных в заявлении о предоставлении земельного участка.

## ИНФОРМАЦИЯ

### о произведенном демонтаже рекламной конструкции, установленной и (или) эксплуатируемой без разрешения, срок действия которого не истек

На основании требований части 21.3 статьи 19 Федерального закона от 13.03.2006 № 38-ФЗ «О рекламе», постановления администрации Петропавловск-Камчатского городского округа от 28.04.2015 № 1065 «Об утверждении правил организации демонтажа рекламных конструкций, установленных и (или) эксплуатируемых на территории Петропавловск-Камчатского городского округа без разрешения, срок действия которого не истек, их хранения или в необходимых случаях уничтожения, за счет средств бюджета Петропавловск-Камчатского городского округа», невыполнение владельцем рекламной конструкции, установленной и (или) эксплуатируемой без разрешения, срок действия которого не истек, требований предписания от 25.08.2017 № 01-08-01/8838/17 о демонтаже рекламной конструкции,

произведен демонтаж рекламной конструкции, установленной и (или) эксплуатируемой без разрешения, срок действия которого не истек, в виде технического средства стабильного территориального размещения, тип – отдельно стоящая рекламная конструкция на земле с фундаментом на опоре с рекламными полями площадью до 18 кв.м., размещенная на территории Петропавловск-Камчатского городского округа по адресу: ориентир:

- приблизительно в 39 м по направлению на Восток от юго-восточного угла здания № 34 по проспекту Победы, справа по ходу движения в сторону улицы Арсеньева, 26.07.2018 с 09:30 до 12:25.

Состояние рекламной конструкции до начала работ по демонтажу: на конструкции содержатся дефекты от длительной эксплуатации и не содержания конструкции в надлежащем техническом состоянии в течение срока эксплуатации – неудовлетворительное.

Состояние рекламной конструкции по окончании работ по демонтажу: на конструкции содержатся дефекты от длительной эксплуатации и не содержания конструкции в надлежащем техническом состоянии в течение срока эксплуатации; конструкция представляет невозможность транспортировки в целом виде, была разобрана (распилена) на составные части, позволяющие безопасно их транспортировать – неудовлетворительное.

Организация, производящая демонтаж и транспортировку, место хранения рекламной конструкции (принятие на хранение на используемую площадку): ИП Степуренко О.В.

Для получения рекламной конструкции необходимо:

1. Обратиться с заявлением о возврате рекламной конструкции в отдел рекламы Управления архитектуры, градостроительства и земельных отношений администрации Петропавловск-Камчатского городского округа по адресу: Камчатский край, г. Петропавловск-Камчатский, ул. Советская, 22, каб. 313, телефон 303-100 (добавочный номер 3250, 3267).

2. Подтвердить право владения (пользования) рекламной конструкцией.

3. Возместить расходы, понесенные в связи с демонтажем, транспортировкой и хранением рекламной конструкции.

ИЗВЕЩЕНИЕ О ПРОВЕДЕНИИ СОБРАНИЯ О СОГЛАСОВАНИИ МЕСТОПОЛОЖЕНИЯ ГРАНИЦЫ ЗЕМЕЛЬНОГО УЧАСТКА	
Кадастровым инженером	Сизова Людмила Дмитриевна (фамилия, имя, отчество, почтовый адрес, Камчатский край, г. Петропавловск-Камчатский, ул. Максимова, д.34, favoritexxx@yandex.ru, тел. 42-16-39, 89147876672, № в реестре - 7882
адрес электронной почты, контактный телефон, № регистрации в государственном реестре лиц, осуществляющих кадастровую деятельность)	
выполняются кадастровые работы в отношении земельного участка с кадастровым № 41:01:0010117:1125, расположенного	
край Камчатский, г. Петропавловск-Камчатский, ул. Беринга, д. 94 (при наличии) (адрес(местоположение), номер кадастрового квартала)	
Заказчиком кадастровых работ является	Сорокина В.К. (фамилия, инициалы физического лица 683000, край Камчатский, г. Петропавловск-Камчатский, ул. Беринга, д. 94, тел. 89638321851
или наименование юридического лица, его почтовый адрес и контактный телефон)	
Собрание по поводу согласования местоположения границы состоит по адресу: г. Петропавловск-Камчатский, ул. Максимова, дом 34, каб.12	
« 03 » сентября 2018 г. в 10 часов 00 минут.	
С проектом межевого плана земельного участка можно ознакомиться по адресу: г. Петропавловск-Камчатский, ул. Максимова, дом 34, каб.12	
Требования о проведении согласования местоположения границ земельных участков на местности принимаются с «02» августа 2018г. по «03» сентября 2018 г., обоснованные возражения о местоположении границ земельных участков после ознакомления с проектом межевого плана принимаются с «02» августа 2018г. по «03» сентября 2018 г., по адресу: г. Петропавловск-Камчатский, ул. Максимова, дом 34, каб.12	
Смежные земельные участки, в отношении местоположения границ которых проводится согласование: 41:01:0010117:1113, расположенного: край Камчатский, г. Петропавловск-Камчатский, ул. Беринга, д. 96	
41:01:0010117:1121, расположенного: край Камчатский, г. Петропавловск-Камчатский, ул. Беринга, д. 96	
(кадастровые номера, адреса или местоположение земельных участков)	
При проведении согласования местоположения границ при себе иметь документ, удостоверяющий личность, а также документы о правах на земельный участок (часть 12 статьи 39, часть 2 статьи 40 Федерального закона от 24 июля 2007 г. № 221-ФЗ "О кадастровой деятельности").	

ГЛАВА  
ПЕТРОПАВЛОВСК-КАМЧАТСКОГО ГОРОДСКОГО ОКРУГА

## ПОСТАНОВЛЕНИЕ

от 25.07.2018 г. № 59

### О назначении публичных слушаний по проекту межевания территории планировочного подрайона 2.2.7. Жилой район – «Завойко» Южного городского планировочного района в Петропавловск- Камчатском городском округе

Руководствуясь статьей 28 Федерального закона от 06.10.2003 № 131-ФЗ «Об общих принципах организации местного самоуправления в Российской Федерации», статьей 28 Федерального закона от 13.07.2015 № 212-ФЗ «О свободном порте Владивосток», статьей 46 Градостроительного кодекса Российской Федерации, статьей 22 Устава Петропавловск-Камчатского городского округа, Решением Городской Думы Петропавловск-Камчатского городского округа от 28.04.2014 № 211-нд «О публичных слушаниях в Петропавловск-Камчатском городском округе», в целях установления границ застроенных земельных участков и границ незастроенных земельных участков, планируемых для предоставления физическим и юридическим лицам для строительства, а также границ земельных участков, предназначенных для размещения объектов капитального строительства федерального, регионального или местного значения

ПОСТАНОВЛЯЮ:

1. Провести по инициативе Главы Петропавловск-Камчатского городского округа публичные слушания по проекту межевания территории планировочного подрайона 2.2.7. Жилой район – «Завойко» Южного городского планировочного района в Петропавловск-Камчатском городском округе согласно приложению 1 к настоящему постановлению (далее – публичные слушания).

2. Назначить проведение публичных слушаний на 06.08.2018 в 16<sup>00</sup> часов по адресу: город Петропавловск-Камчатский, улица Советская, дом 22, кабинет № 102 здания Управления архитектуры, градостроительства и земельных отношений администрации Петропавловск-Камчатского городского округа.

3. Организатором публичных слушаний определить организационный комитет по проведению публичных слушаний, в составе, утвержденном постановлением администрации Петропавловск-Камчатского городского округа от 13.07.2018 № 1507 «О создании организационного комитета по организации и проведению публичных слушаний по проектам генеральных планов, проектам планировки территории, проектам межевания территории, проектам, предусматривающим внесение изменений в один из указанных утвержденных документов» (далее – оргкомитет).

4. Оргкомитету организовать:

4.1 размещение проекта межевания территории планировочного подрайона 2.2.7. Жилой район – «Завойко» Южного городского планировочного района в Петропавловск-Камчатском городском округе, на официальных сайтах Городской Думы Петропавловск-Камчатского городского округа и администрации Петропавловск-Камчатского городского округа в информационно-телекоммуникационной сети «Интернет».

4.2 в течение всего периода размещения на официальных сайтах Городской Думы Петропавловск-Камчатского городского округа и администрации Петропавловск-Камчатского городского округа в информационно-телекоммуникационной сети «Интернет» проведение экспозиции такого проекта по адресу: город Петропавловск-Камчатский, улица Советская, дом 22, в холле Управления архитектуры, градостроительства и земельных отношений администрации Петропавловск-Камчатского городского округа (этаж 3);

4.3 в период работы экспозиции в месте проведения экспозиции, в дни и часы посещения экспозиции, указанные в оповещении о начале публичных слушаний, консультирование посетителей экспозиции, распространение печатных информационных материалов о проекте, подлежащем рассмотрению на публичных слушаниях;

4.4 размещение информации о дате, времени, месте проведения публичных слушаний на официальных сайтах городской Думы Петропавловск-Камчатского городского округа и администрации Петропавловск-Камчатского городского округа в информационно-телекоммуникационной сети «Интернет».

5. Оргкомитету в течении 10 рабочих дней со дня окончания публичных слушаний направить Главе Петропавловск-Камчатского городского округа проект межевания территории планировочного подрайона 2.2.7. Жилой район – «Завойко» Южного городского планировочного района в Петропавловск-Камчатском городском округе, протокол публичных слушаний по проекту межевания территории планировочного подрайона 2.2.7. Жилой район – «Завойко» Южного городского планировочного района в Петропавловск-Камчатском городском округе, заключение о результатах публичных слушаний, а также таблицу поступивших предложений и замечаний.

6. Организационно-техническое и информационное обеспечение проведения публичных слушаний, включая информирование граждан, постоянно проживающих на территории, в отношении которой подготовлен проект ее межевания, правообладателей находящихся в границах этой территории земельных участков и (или) расположенных на них объектов капитального строительства, а также правообладателей помещений, являющихся частью указанных объектов капитального строительства, осуществляет администрация Петропавловск-Камчатского городского округа.

7. Управлению делами администрации Петропавловск-Камчатского городского округа опубликовать настоящее постановление в газете «Град Петра и Павла».

Глава  
Петропавловск-Камчатского городского округа  
В.Ю. Иваненко

Приложение 2  
к постановлению Главы  
Петропавловск-Камчатского  
городского округа  
от 25.07.2018 № 59

### Порядок учета предложений и замечаний по проекту межевания территории планировочного подрайона 2.2.7. Жилой район – «Завойко» Южного городского планировочного района в Петропавловск-Камчатском городском округе

1. со дня опубликования постановления Главы Петропавловск-Камчатского городского округа о назначении публичных слушаний по проекту межевания территории планировочного подрайона 2.2.7. Жилой район – «Завойко» Южного городского планировочного района в Петропавловск-Камчатском городском округе до дня их проведения, в период размещения на официальных сайтах Городской Думы Петропавловск-Камчатского городского округа и администрации Петропавловск-Камчатского городского округа в информационно-телекоммуникационной сети «Интернет» проекта межевания территории планировочного подрайона 2.2.7. Жилой район – «Завойко» Южного городского планировочного района в Петропавловск-Камчатском городском округе и проведения экспозиции такого проекта участники публичных слушаний, прошедшие идентификацию в соответствии с частью 9 статьи 9 Решения Городской Думы Петропавловск-Камчатского городского округа от 28.04.2014 № 211-нд «О публичных слушаниях в Петропавловск-Камчатском городском округе», вправе вносить предложения и замечания, касающиеся такого проекта:

1) в письменной или устной форме в ходе проведения публичных слушаний;

2) в письменной форме организатору публичных слушаний по адресу 683000, город Петропавловск-Камчатский, улица Советская, дом 22, кабинет 105, понедельник – четверг с 09.00 до 17.00 часов, пятница с 09.00 до 16.00 часов (перерыв с 13.00 до 14.00 часов);

3) посредством записи в книге (журнале) учета посетителей экспозиции проекта, подлежащего рассмотрению на публичных слушаниях.

2. Предложения и замечания подлежат регистрации организатором, а также обязательно рассмотрению организатором публичных слушаний. Предложения и замечания не рассматриваются в случае выявления факта предоставления участником публичных слушаний недостоверных сведений.

3. Все предложения и замечания участников публичных слушаний с разделением на предложения и замечания граждан, являющихся участниками публичных слушаний и постоянно проживающих на территории, в пределах которой проводятся публичные слушания, и предложения и замечания иных участников публичных слушаний, указываются в протоколе публичных слушаний.

4. Содержание внесенных предложений и замечаний участников публичных слушаний с разделением на предложения и замечания граждан, являющихся участниками публичных слушаний и постоянно проживающих на территории, в пределах которой проводятся публичные слушания, и предложения и замечания иных участников публичных слушаний указываются в заключении о результатах публичных слушаний.

В случае внесения несколькими участниками публичных слушаний одинаковых предложений и замечаний допускается обобщение таких предложений и замечаний.

Приложение 1  
к постановлению Главы  
Петропавловск-Камчатского  
городского округа  
от 25.07.2018 № 59

### Проект межевания территории планировочного подрайона 2.2.7. Жилой район – «Завойко» Южного городского планировочного района в Петропавловск-Камчатском городском округе



Общество с ограниченной ответственностью  
«ЗЕНИТ»

Заказчик — Управление архитектуры, градостроительства и  
земельных отношений администрации Петропавловск-  
Камчатского городского округа – муниципальное учреждение

Проект межевания территории планировочного подрайона 2.2.7.  
Жилой район «Завойко» Южного городского планировочного  
района в Петропавловск-Камчатском городском округе

г. Челябинск  
2017



Общество с ограниченной ответственностью  
«ЗЕНИТ»

Заказчик — Управление архитектуры, градостроительства и  
земельных отношений администрации Петропавловск-  
Камчатского городского округа – муниципальное учреждение

Проект межевания территории планировочного подрайона 2.2.7.  
Жилой район «Завойко» Южного городского планировочного  
района в Петропавловск-Камчатском городском округе

Генеральный директор

О.С. Малышева

Главный инженер

А. В. Пасынков

Инд. № Подп. и дата Взам. инв.

г. Челябинск  
2017



2

**Состав проекта**

1. Основная (утверждаемая) часть проекта межевания территории
  - 1.1. Текстовая часть (Пояснительная записка)
2. Графические материалы
  - 2.1. Чертеж межевания территории (основной чертеж) М 1:5000

## Приложения

Изм.	Кол. уч.	Лист	№ док.	Подп.	Дата	001/1.2017-ПМТ	Лист
Изм.	Кол. уч.	Лист	№ док.	Подп.	Дата		

Изм.	Кол. уч.	Лист	№ док.	Подп.	Дата

Изм.	Кол. уч.	Лист	№ док.	Подп.	Дата

31.03.2015

31.03.2015

31.03.2015

31.03.2015

- СП 42.13330.2011 «Градостроительство. Планировка и застройка городских и сельских поселений»
- СП 47.13330.2012 «Инженерные изыскания для строительства. Основные положения»
- СП 11-112-2001 «Порядок разработки и состав раздела «Инженерно-технические мероприятия гражданской обороны. Мероприятия по предупреждению чрезвычайных ситуаций» градостроительной документации для территорий городских и сельских поселений, других муниципальных образований» (утв. приказом МЧС РФ от 29.10.2001 № 471 ДСП)
- Методические рекомендации по порядку разработки, согласования, экспертизе и утверждению градостроительной документации муниципальных образований; Фонд «Институт экономики города» (в части, не противоречащей Градостроительному кодексу РФ)
- Региональные нормативы градостроительного проектирования Камчатского края, утвержденные постановлением Правительства Камчатского края от 29.12.2015 № 503-П
- Закон Камчатского края от 14.10.2012 № 160 «О регулировании отдельных вопросов градостроительной деятельности в Камчатском крае»
- Решение Городской Думы Петропавловск-Камчатского городского округа от 23.12.2009 № 697-р «О корректировке генерального плана Петропавловск-Камчатского городского округа и утверждении его в новой редакции»
- Решение Городской Думы Петропавловск-Камчатского городского округа от 12.10.2010 № 294-нд «О правилах землепользования и застройки Петропавловск-Камчатского городского округа»
- Действующие технические регламенты, СанПиН, СП, СНиП, иные нормативные документы.

В соответствии с положениями ст.43 Градостроительного кодекса РФ подготовка Проектов межевания территорий (ПМТ) осуществляется применительно к застроенным и подлежащим застройке территориям, расположенным в границах элементов планировочной структуры.

Подготовка ПМТ застроенных территорий осуществляется в целях установления границ застроенных земельных участков и границ незастроенных земельных участков. Подготовка ПМТ подлежащих застройке территорий осуществляется в целях установления границ незастроенных земельных участков, планируемых для предоставления физическим и юридическим лицам для строительства, а также границ земельных участков, предназначенных для размещения объектов капитального строительства федерального, регионального или местного значения.

Обеспечение реализации Генерального плана Петропавловск-Камчатского городского округа для устойчивого развития территории Петропавловск-Камчатского городского округа, установление границ земельных участков, на которых расположены объекты капитального строительства, установление границ земельных участков, предназначенных для строительства и размещения линейных объектов, обеспечение процесса архитектурно-строительного проектирования, строительства и ввода в

Изм.	Кол. уч.	Лист	№ док.	Подп.	Дата	001/1.2017-ПМТ	Лист
Изм.	Кол. уч.	Лист	№ док.	Подп.	Дата		

Изм.	Кол. уч.	Лист	№ док.	Подп.	Дата

Изм.	Кол. уч.	Лист	№ док.	Подп.	Дата

31.03.2015

31.03.2015

31.03.2015

31.03.2015

**Общая часть**

Проектируемая территория – территория кадастрового квартала 41:01:0010132 в границах мкр. Завойко Петропавловск-Камчатского городского округа с учетом существующей застройки, общей площадью 101,8 га.

Задача проекта межевания территории – образование земельных участков под существующими и проектируемыми объектами капитального строительства в соответствии с требованиями федерального, регионального законодательства и муниципальных правовых актов.

Нормативно-правовая документация:

- Градостроительный кодекс РФ
- Земельный кодекс РФ
- Федеральный закон от 06.10.2003 №131-ФЗ. «Об общих принципах организации местного самоуправления в Российской Федерации»
- Федеральный закон от 30.12.2015 № 431-ФЗ «О геодезии, картографии и пространственных данных и о внесении изменений в отдельные законодательные акты Российской Федерации»
- Федеральный закон от 18.06.2001 № 78-ФЗ «О землеустройстве»
- 6. Федеральный закон от 24.07.2007 № 221-ФЗ «О кадастровой деятельности»
- Федеральный закон от 10.01.2002 № 7-ФЗ «Об охране окружающей среды»
- Федеральный закон от 01.01.01 № 123-ФЗ «Технический регламент о требованиях пожарной безопасности»
- Федеральный закон от 21.12.1994 № 68-ФЗ «О защите населения и территорий от чрезвычайных ситуаций природного и техногенного характера»
- Постановление Правительства РФ от 12.04.2012 № 289 «О федеральной государственной информационной системе территориального планирования»
- Постановление Госстроя РФ от 29.10.2002 № 150 «Об утверждении Инструкции о порядке разработки, согласования, экспертизы и утверждения градостроительной документации»
- РДС 30-201-98 Система нормативных документов в строительстве. Руководящий документ системы. Инструкция о порядке проектирования и установления красных линий в городах и других поселениях Российской Федерации, принятый Постановлением Госстроя Российской Федерации от 06.04.1998 № 18-30
- «ГКИНП-02-033-82. Инструкция по топографической съемке в масштабах 1:5000, 1:2000, 1:1000 и 1:500» (утв. ГУГК СССР 05.10.1979)
- Приказ Министерства регионального развития РФ от 30.01.2012 № 19 «Об утверждении требований к описанию и отображению в документах территориального планирования объектов федерального значения, объектов регионального значения, объектов местного значения»
- Приказ Минрегиона России от 02.04.2013 № 127 «Об утверждении требований к структуре и форматам информации, составляющей информационный ресурс федеральной государственной информационной системы территориального планирования»

Изм.	Кол. уч.	Лист	№ док.	Подп.	Дата	001/1.2017-ПМТ	Лист
Изм.	Кол. уч.	Лист	№ док.	Подп.	Дата		

Изм.	Кол. уч.	Лист	№ док.	Подп.	Дата

Изм.	Кол. уч.	Лист	№ док.	Подп.	Дата

31.03.2015

31.03.2015

31.03.2015

31.03.2015

эксплуатацию планируемых к размещению объектов капитального строительства.

Задачи:

- определение и установление границ земельных участков, на которых расположены объекты капитального строительства, границ земельных участков, предназначенных для строительства и размещения линейных объектов;
- проверка, фиксация и корректировка (при необходимости) местоположения, границ, площадей и вида разрешенного использования ранее образованных, образуемых и изменяемых земельных участков;
- определение необходимости установления сервитутов и границ ограничений использования земельных участков и объектов недвижимости;
- выявление и формирование земельных участков в сложившейся застройке для создания новых объектов недвижимости;
- обеспечение кадастрового учета и государственной регистрации прав на сформированные земельные участки;
- установление границ и требований планировочного устройства земельных участков, с учетом возможности размещения на их территории важнейших элементов обеспечения нормальной жизнедеятельности: проходов и проездов, участков для объектов инженерной инфраструктуры и пр.;
- установление линий градостроительного регулирования: красные линии и линии регулирования застройки, что не даст возможности хаотично застраивать территорию города, позволит закрепить, проанализировать и совершенствовать исторически сложившуюся систему улично-дорожной сети, наиболее оптимально предусматривать коридоры для прохождения различных инженерных коммуникаций;
- установление (корректировка) охранных зон линейных объектов и узловых объектов инженерной инфраструктуры;
- при формировании границ земельных участков обеспечение необходимых требований по содержанию и обслуживанию объектов жилой застройки в условиях сложившейся территориально-планировочной системы города;
- обеспечение публичности и открытости градостроительных решений;
- создание информационного ресурса ИСОГД в виде базы пространственных и иных данных об объектах градостроительной деятельности на территории проектирования.

Сведения об образуемых планировочных элементах представлены в Приложении 1.

**2. Графические материалы****2.1. Чертеж межевания территории (основной чертеж) М 1:5000**

Изм.	Кол. уч.	Лист	№ док.	Подп.	Дата	001/1.2017-ПМТ	Лист
Изм.	Кол. уч.	Лист	№ док.	Подп.	Дата		

Изм.	Кол. уч.	Лист	№ док.	Подп.	Дата

Изм.	Кол. уч.	Лист	№ док.	Подп.	Дата

31.03.2015

31.03.2015

31.03.2015

31.03.2015

## ПРИЛОЖЕНИЯ

001/1.2017-ПМТ

Лист  
4Приложение 1. Перечень и сведения о площади образуемых земельных участков,  
в том числе возможные способы их образования

№ участка	Земельный участок	Площадь, м2	Категория земель	Вид разрешенного использования	Целевое назначение земельного участка	Способы образования земельного участка
1	41:01:0010132:88/3У1	См. приложение 2	земли населенных пунктов	для эксплуатации и объектов коммунально-бытового назначения	земельные участки многоквартирных жилых домов	Образование путем раздела земельного участка с кадастровым номером 41:01:0010132:88 в соответствии с частью 6 статьи 11.4 Земельного кодекса
2	41:01:0010132:88/3У2	См. приложение 2	земли населенных пунктов	для эксплуатации и объектов коммунально-бытового назначения	земельные участки многоквартирных жилых домов	Образование путем раздела земельного участка с кадастровым номером 41:01:0010132:88 в соответствии с частью 6 статьи 11.4 Земельного кодекса
3	41:01:0010132:88/3У3	См. приложение 2	земли населенных пунктов	для эксплуатации и объектов коммунально-бытового назначения	земельные участки многоквартирных жилых домов	Образование путем раздела земельного участка с кадастровым номером 41:01:0010132:88 в соответствии с частью 6 статьи 11.4 Земельного кодекса

001/1.2017-ПМТ

Лист  
5

№ участка	Земельный участок	Площадь, м2	Категория земель	Вид разрешенного использования	Целевое назначение земельного участка	Способы образования земельного участка
4	41:01:0010132:88/3У4	См. приложение 2	земли населенных пунктов	для эксплуатации и объектов коммунально-бытового назначения	земельные участки многоквартирных жилых домов	Образование путем раздела земельного участка с кадастровым номером 41:01:0010132:88 в соответствии с частью 6 статьи 11.4 Земельного кодекса
5	41:01:0010132:88/3У5	См. приложение 2	земли населенных пунктов	для эксплуатации и объектов коммунально-бытового назначения	земельные участки многоквартирных жилых домов	Образование путем раздела земельного участка с кадастровым номером 41:01:0010132:88 в соответствии с частью 6 статьи 11.4 Земельного кодекса
6	41:01:0010132:88/3У6	См. приложение 2	земли населенных пунктов	для эксплуатации и объектов коммунально-бытового назначения	земельные участки многоквартирных жилых домов	Образование путем раздела земельного участка с кадастровым номером 41:01:0010132:88 в соответствии с частью 6 статьи 11.4 Земельного кодекса

001/1.2017-ПМТ

Лист  
6

№ участка	Земельный участок	Площадь, м2	Категория земель	Вид разрешенного использования	Целевое назначение земельного участка	Способы образования земельного участка
7	41:01:0010132:88/3У7	См. приложение 2	земли населенных пунктов	для эксплуатации и объектов коммунально-бытового назначения	земельные участки многоквартирных жилых домов	Образование путем раздела земельного участка с кадастровым номером 41:01:0010132:88 в соответствии с частью 6 статьи 11.4 Земельного кодекса
8	41:01:0010132:88/3У8	См. приложение 2	земли населенных пунктов	для эксплуатации и объектов коммунально-бытового назначения	земельные участки многоквартирных жилых домов	Образование путем раздела земельного участка с кадастровым номером 41:01:0010132:88 в соответствии с частью 6 статьи 11.4 Земельного кодекса
9	41:01:0010132:88/3У9	См. приложение 2	земли населенных пунктов	для эксплуатации и объектов коммунально-бытового назначения	земельные участки многоквартирных жилых домов	Образование путем раздела земельного участка с кадастровым номером 41:01:0010132:88 в соответствии с частью 6 статьи 11.4 Земельного кодекса

001/1.2017-ПМТ

Лист  
7

№ участка	Земельный участок	Площадь, м2	Категория земель	Вид разрешенного использования	Целевое назначение земельного участка	Способы образования земельного участка
10	41:01:0010132:88/ЗУ10	См. приложение 2	земли населенных пунктов	для эксплуатации и объектов коммунально-бытового назначения	земельные участки элементов благоустройства территорий и ландшафтного дизайна (подпорные стенки, лестницы, малые архитектурные формы, объекты декоративного искусства)	Образован путем раздела земельного участка с кадастровым номером 41:01:0010132:88 в соответствии с частью 6 статьи 11.4 Земельного кодекса
11	41:01:0010132:96	4652	земли населенных пунктов	для нужд Министерства Обороны		Сохраняемый земельный участок
12	41:01:0010132: 2415	21881	земли населенных пунктов	Для размещения объектов дошкольного, начального, общего и среднего (полного) общего образования		Сохраняемый земельный участок
13	41:01:0010132:88/ЗУ13	См. приложение 2	земли населенных пунктов	для эксплуатации и объектов коммунально-бытового назначения	земельные участки благоустройства территорий и ландшафтного дизайна (подпорные стенки, лестницы, малые архитектурные формы, объекты декоративного искусства)	Образован путем раздела земельного участка с кадастровым номером 41:01:0010132:88 в соответствии с частью 6 статьи 11.4

**001/1.2017-ПМТ**

Лист 8

№ участка	Земельный участок	Площадь, м2	Категория земель	Вид разрешенного использования	Целевое назначение земельного участка	Способы образования земельного участка
14	41:01:0010132:88/ЗУ14	См. приложение 2	земли населенных пунктов	для эксплуатации и объектов коммунально-бытового назначения	земельные участки благоустройства территорий и ландшафтного дизайна (подпорные стенки, лестницы, малые архитектурные формы, объекты декоративно-монументального искусства)	Образован путем раздела земельного участка с кадастровым номером 41:01:0010132:88 в соответствии с частью 6 статьи 11.4 Земельного кодекса
15	41:01:0010132:88/ЗУ15	См. приложение 2	земли населенных пунктов	для эксплуатации и объектов коммунально-бытового назначения	земельные участки элементов благоустройства территорий и ландшафтного дизайна (подпорные стенки, лестницы, малые архитектурные формы, объекты декоративного искусства)	Образован путем раздела земельного участка с кадастровым номером 41:01:0010132:88 в соответствии с частью 6 статьи 11.4 Земельного кодекса
16	41:01:0010132:88/ЗУ16	См. приложение 2	земли населенных пунктов	для эксплуатации и объектов коммунально-бытового назначения	земельные участки многоквартирных жилых домов	Образован путем раздела земельного участка с кадастровым номером

**001/1.2017-ПМТ**

Лист 9

№ участка	Земельный участок	Площадь, м2	Категория земель	Вид разрешенного использования	Целевое назначение земельного участка	Способы образования земельного участка
17	41:01:0010132:88/ЗУ17	См. приложение 2	земли населенных пунктов	для эксплуатации и объектов коммунально-бытового назначения	земельные участки элементов благоустройства территорий и ландшафтного дизайна (подпорные стенки, лестницы, малые архитектурные формы, объекты декоративного искусства)	Образован путем раздела земельного участка с кадастровым номером 41:01:0010132:88 в соответствии с частью 6 статьи 11.4 Земельного кодекса
18	41:01:0010132:88/ЗУ18	См. приложение 2	земли населенных пунктов	для эксплуатации и объектов коммунально-бытового назначения	земельные участки многоквартирных жилых домов	Образован путем раздела земельного участка с кадастровым номером 41:01:0010132:88 в соответствии с частью 6 статьи 11.4 Земельного кодекса
19	41:01:0010132:88/ЗУ19	См. приложение 2	земли населенных пунктов	для эксплуатации и объектов коммунально-бытового назначения	земельные участки элементов благоустройства	Образован путем раздела земельного участка с кадастровым номером 41:01:0010132:88 в соответствии с частью 6 статьи 11.4 Земельного кодекса

**001/1.2017-ПМТ**

Лист 10

№ участка	Земельный участок	Площадь, м2	Категория земель	Вид разрешенного использования	Целевое назначение земельного участка	Способы образования земельного участка
20	41:01:0010132:88/ЗУ20	См. приложение 2	земли населенных пунктов	о-бытового назначения	территорий и ландшафтного дизайна (подпорные стенки, лестницы, малые архитектурные формы, объекты декоративно-монументального искусства)	Образован путем раздела земельного участка с кадастровым номером 41:01:0010132:88 в соответствии с частью 6 статьи 11.4 Земельного кодекса
21	41:01:0010132:88/ЗУ21	См. приложение 2	земли населенных пунктов	для эксплуатации и объектов коммунально-бытового назначения	земельные участки многоквартирных жилых домов	Образован путем раздела земельного участка с кадастровым номером 41:01:0010132:88 в соответствии с частью 6 статьи 11.4 Земельного кодекса
22	41:01:0010132:123	151	земли населенных пунктов	Для эксплуатации и здания ТП-19		Сохраняемый земельный

**001/1.2017-ПМТ**

Лист 11

№ участка	Земельный участок	Площадь, м2	Категория земель	Вид разрешенного использования	Целевое назначение земельного участка	Способы образования земельного участка
23	41:01:0010132:88/ЗУ23	См. приложение 2	земли населенных пунктов	для эксплуатации и объектов коммунально-бытового назначения	земельные участки многоквартирных жилых домов	Образован путем раздела земельного участка с кадастровым номером 41:01:0010132:88 в соответствии с частью 6 статьи 11.4 Земельного кодекса
24	41:01:0010132:88/ЗУ24	См. приложение 2	земли населенных пунктов	для эксплуатации и объектов коммунально-бытового назначения	земельные участки многоквартирных жилых домов	Образован путем раздела земельного участка с кадастровым номером 41:01:0010132:88 в соответствии с частью 6 статьи 11.4 Земельного кодекса
25	41:01:0010132:88/ЗУ25	См. приложение 2	земли населенных пунктов	для эксплуатации и объектов коммунально-бытового назначения	земельные участки многоквартирных жилых домов	Образован путем раздела земельного участка с кадастровым номером 41:01:0010132:88 в соответствии с частью 6 статьи 11.4 Земельного кодекса
001/1.2017-ПМТ						Лист 12
Изм.	Коп. уч.	Лист	№ док.	Подп.	Дата	

№ участка	Земельный участок	Площадь, м2	Категория земель	Вид разрешенного использования	Целевое назначение земельного участка	Способы образования земельного участка
30	41:01:0010132:88/ЗУ30	См. приложение 2	земли населенных пунктов	размещения объектов коммунально-бытового назначения	земельные участки элементов благоустройства территории и ландшафтного дизайна (подпорные стенки, лестницы, малые архитектурные формы, объекты декоративного искусства)	Образован путем раздела земельного участка с кадастровым номером 41:01:0010132:88 в соответствии с частью 6 статьи 11.4 Земельного кодекса
31	41:01:0010132:88/ЗУ31	См. приложение 2	земли населенных пунктов	размещения объектов коммунально-бытового назначения	для эксплуатации объектов для хранения транспорта	Образован путем раздела земельного участка с кадастровым номером 41:01:0010132:88 в соответствии с частью 6 статьи 11.4 Земельного кодекса
32	41:01:0010132:88/ЗУ32	См. приложение 2	земли населенных пунктов	размещения	земельные участки	Образован
001/1.2017-ПМТ						Лист 14
Изм.	Коп. уч.	Лист	№ док.	Подп.	Дата	

№ участка	Земельный участок	Площадь, м2	Категория земель	Вид разрешенного использования	Целевое назначение земельного участка	Способы образования земельного участка
26	41:01:0010132:88/ЗУ26	См. приложение 2	земли населенных пунктов	для эксплуатации и объектов коммунально-бытового назначения	земельные участки многоквартирных жилых домов	Образован путем раздела земельного участка с кадастровым номером 41:01:0010132:88 в соответствии с частью 6 статьи 11.4 Земельного кодекса
27	41:01:0010132:88/ЗУ27	См. приложение 2	земли населенных пунктов	для эксплуатации и объектов коммунально-бытового назначения	земельные участки многоквартирных жилых домов	Образован путем раздела земельного участка с кадастровым номером 41:01:0010132:88 в соответствии с частью 6 статьи 11.4 Земельного кодекса
28	41:01:0010132:88/ЗУ28	См. приложение 2	земли населенных пунктов	для эксплуатации и объектов коммунально-бытового назначения	земельные участки многоквартирных жилых домов	Образован путем раздела земельного участка с кадастровым номером 41:01:0010132:88 в соответствии с частью 6 статьи 11.4 Земельного кодекса
29	41:01:0010132:1325	1357	земли	для		Сохран
001/1.2017-ПМТ						Лист 13
Изм.	Коп. уч.	Лист	№ док.	Подп.	Дата	

№ участка	Земельный участок	Площадь, м2	Категория земель	Вид разрешенного использования	Целевое назначение земельного участка	Способы образования земельного участка
33	41:01:0010132:88/ЗУ33	См. приложение 2	земли населенных пунктов	объектов коммунально-бытового назначения	элементов благоустройства территории и ландшафтного дизайна (подпорные стенки, лестницы, малые архитектурные формы, объекты декоративного искусства)	Образован путем раздела земельного участка с кадастровым номером 41:01:0010132:88 в соответствии с частью 6 статьи 11.4 Земельного кодекса
34	41:01:0010132:88/ЗУ34	См. приложение 2	земли населенных пунктов	размещения объектов коммунально-бытового назначения	земельные участки элементов благоустройства территории и ландшафтного дизайна	Образован путем раздела земельного участка с кадастр
001/1.2017-ПМТ						Лист 15
Изм.	Коп. уч.	Лист	№ док.	Подп.	Дата	



№ участка	Земельный участок	Площадь, м2	Категория земель	Вид разрешенного использования	Целевое назначение земельного участка	Способы образования земельного участка
35	41:01:0010132:109	150	земли населенных пунктов	земельные участки, предназначенные для разработки полезных ископаемых, размещения железнодорожных путей, автомобильных дорог, искусственно созданных внутренних водных путей, причалов, пристаней, полос отвода железных и автомобильных дорог, водных путей, трубопроводов, кабельных, радиорелейных и воздушных линий связи и линий радиосвязи, воздушных линий электропередачи конструктивных элементов и сооружений, объектов, необходимых для эксплуатации, содержания, строительства, реконструкции, ремонта, развития наземных и подземных зданий, строений,	(подпорные стенки, лестницы, малые архитектурные формы, объекты декоративного искусства)	овым номером 41:01:0010132:88 в соответствии с частью 6 статьи 11.4 Земельного кодекса
001/1.2017-ПМТ						Лист 16
Изм.	Коп. уч.	Лист	№ док.	Подп.	Дата	

№ участка	Земельный участок	Площадь, м2	Категория земель	Вид разрешенного использования	Целевое назначение земельного участка	Способы образования земельного участка
41	41:01:0010132:87	4788485	земли населенных пунктов	для нужд министерства обороны		Сохраняемый земельный участок
42	41:01:0010132:2541	12292	земли населенных пунктов	для нужд министерства обороны		Сохраняемый земельный участок
43	41:01:0010132:88/ЗУ43	См. приложение 2	земли населенных пунктов	для размещения объектов коммунально-бытового назначения	земельные участки элементов благоустройства территорий и ландшафтного дизайна (подпорные стенки, лестницы, малые архитектурные формы, объекты декоративного искусства)	Образован путем раздела земельного участка с кадастровым номером 41:01:0010132:88 в соответствии с частью 6 статьи 11.4 Земельного кодекса
44	41:01:0010132:88/ЗУ44	См. приложение 2	земли населенных пунктов	для размещения объектов коммунально-бытового назначения	Для размещения объектов торговли	Образован путем раздела земельного участка с кадастровым номером 41:01:0010132:88 в соответствии с частью 6 статьи 11.4 Земельного кодекса
001/1.2017-ПМТ						Лист 18
Изм.	Коп. уч.	Лист	№ док.	Подп.	Дата	

№ участка	Земельный участок	Площадь, м2	Категория земель	Вид разрешенного использования	Целевое назначение земельного участка	Способы образования земельного участка
36	41:01:0010132:88/ЗУ36	См. приложение 2	земли населенных пунктов	для размещения объектов коммунально-бытового назначения	земельные участки элементов благоустройства территорий и ландшафтного дизайна (подпорные стенки, лестницы, малые архитектурные формы, объекты декоративного искусства)	Образован путем раздела земельного участка с кадастровым номером 41:01:0010132:88 в соответствии с частью 6 статьи 11.4 Земельного кодекса
37	41:01:0010132:14	4000	земли населенных пунктов	для размещения объектов транспорта		Сохраняемый земельный участок
38	41:01:0010132:6	2517	земли населенных пунктов	для размещения гаражей и стоянок		Сохраняемый земельный участок
39	41:01:0010132:16	4124	земли населенных пунктов	для ведения личного подсобного хозяйства		Сохраняемый земельный участок
40	41:01:0010132:15	1000	земли населенных пунктов	для ведения личного подсобного хозяйства		Сохраняемый земельный участок
001/1.2017-ПМТ						Лист 17
Изм.	Коп. уч.	Лист	№ док.	Подп.	Дата	

№ участка	Земельный участок	Площадь, м2	Категория земель	Вид разрешенного использования	Целевое назначение земельного участка	Способы образования земельного участка
45	41:01:0010132:88/ЗУ45	См. приложение 2	земли населенных пунктов	для размещения объектов коммунально-бытового назначения	земельные участки элементов благоустройства территорий и ландшафтного дизайна (подпорные стенки, лестницы, малые архитектурные формы, объекты декоративного искусства)	Образован путем раздела земельного участка с кадастровым номером 41:01:0010132:88 в соответствии с частью 6 статьи 11.4 Земельного кодекса
46	41:01:0010132:88/ЗУ46	См. приложение 2	земли населенных пунктов	для размещения объектов коммунально-бытового назначения	земельные участки элементов благоустройства территорий и ландшафтного дизайна (подпорные стенки, лестницы, малые архитектурные формы, объекты декоративного искусства)	Образован путем раздела земельного участка с кадастровым номером 41:01:0010132:88 в соответствии с частью 6 статьи 11.4 Земельного кодекса
47	41:01:0010132:88/ЗУ47	См. приложение 2	земли населенных пунктов	для размещения объектов	земельные участки элементов	Образован путем
001/1.2017-ПМТ						Лист 19
Изм.	Коп. уч.	Лист	№ док.	Подп.	Дата	

№ участка	Земельный участок	Площадь, м2	Категория земель	Вид разрешенного использования	Целевое назначение земельного участка	Способы образования земельного участка
				коммунально-бытового назначения	благоустройства территорий и ландшафтного дизайна (подпорные стенки, лестницы, малые архитектурные формы, объекты декоративного искусства)	раздела земельного участка с кадастровым номером 41:01:010132:88 в соответствии с частью 6 статьи 11.4 Земельного кодекса
48	41:01:0010132:88/ЗУ48	См. приложение 2	земли населенных пунктов	для размещения объектов коммунально-бытового назначения	Для размещения объектов торговли	Образован путем раздела земельного участка с кадастровым номером 41:01:010132:88 в соответствии с частью 6 статьи 11.4 Земельного кодекса
49	41:01:0010132:26	322	земли населенных пунктов	для размещения объектов торговли		Сохраняемый земельный участок
50	41:01:0010132:88/ЗУ50	См. приложение 2	земли населенных пунктов	для размещения объектов коммунально-бытового назначения	земельные участки элементов благоустройства	Образован путем раздела земельного участка
001/1.2017-ПМТ						Лист
						20
Изм.	Коп. уч.	Лист	№ док.	Подп.	Дата	

№ участка	Земельный участок	Площадь, м2	Категория земель	Вид разрешенного использования	Целевое назначение земельного участка	Способы образования земельного участка
					малые архитектурные формы, объекты декоративного искусства)	41:01:010132:88 в соответствии с частью 6 статьи 11.4 Земельного кодекса
53	41:01:0010132:88/ЗУ53	См. приложение 2	земли населенных пунктов	для размещения объектов коммунально-бытового назначения	Земельные участки для хранения транспорта	Образован путем раздела земельного участка с кадастровым номером 41:01:010132:88 в соответствии с частью 6 статьи 11.4 Земельного кодекса
54	41:01:0010132:88/ЗУ54	См. приложение 2	земли населенных пунктов	для размещения объектов коммунально-бытового назначения	земельные участки элементов благоустройства территорий и ландшафтного дизайна (подпорные стенки, лестницы, малые архитектурные формы, объекты декоративного искусства)	Образован путем раздела земельного участка с кадастровым номером 41:01:010132:88 в соответствии с частью 6 статьи 11.4 Земельного кодекса
001/1.2017-ПМТ						Лист
						22
Изм.	Коп. уч.	Лист	№ док.	Подп.	Дата	

№ участка	Земельный участок	Площадь, м2	Категория земель	Вид разрешенного использования	Целевое назначение земельного участка	Способы образования земельного участка
				назначения	территорий и ландшафтного дизайна (подпорные стенки, лестницы, малые архитектурные формы, объекты декоративного искусства)	ного земельного участка с кадастровым номером 41:01:010132:88 в соответствии с частью 6 статьи 11.4 Земельного кодекса
51	41:01:0010132:88/ЗУ51	См. приложение 2	земли населенных пунктов	для размещения объектов коммунально-бытового назначения	земельные участки элементов благоустройства территорий и ландшафтного дизайна (подпорные стенки, лестницы, малые архитектурные формы, объекты декоративного искусства)	Образован путем раздела земельного участка с кадастровым номером 41:01:010132:88 в соответствии с частью 6 статьи 11.4 Земельного кодекса
52	41:01:0010132:88/ЗУ52	См. приложение 2	земли населенных пунктов	для размещения объектов коммунально-бытового назначения	земельные участки элементов благоустройства территорий и ландшафтного дизайна (подпорные стенки, лестницы,	Образован путем раздела земельного участка с кадастровым номером
001/1.2017-ПМТ						Лист
						21
Изм.	Коп. уч.	Лист	№ док.	Подп.	Дата	

№ участка	Земельный участок	Площадь, м2	Категория земель	Вид разрешенного использования	Целевое назначение земельного участка	Способы образования земельного участка
					монументального искусства)	статьи 11.4 Земельного кодекса
55	41:01:0010132:106	144	земли населенных пунктов	земельные участки, предназначенные для разработки полезных ископаемых, размещения железнодорожных путей, автомобильных дорог, искусственно созданных внутренних водных путей, причалов, пристаней, полос отвода железных и автомобильных дорог, водных путей, трубопроводов, кабельных, радиорелейных и воздушных линий связи и линий радиотелекоммуникации, воздушных линий электропередачи конструктивных элементов и сооружений, объектов, необходимых для эксплуатации,		Сохраняемый земельный участок
001/1.2017-ПМТ						Лист
						23
Изм.	Коп. уч.	Лист	№ док.	Подп.	Дата	

№ участка	Земельный участок	Площадь, м2	Категория земель	Вид разрешенного использования	Целевое назначение земельного участка	Способы образования земельного участка
56	41:01:0010132:88/ЗУ56	См. приложение 2	земли населенных пунктов	содержания, строительства, реконструкции, ремонта, развития наземных и подземных зданий, сооружений, устройств транспорта, энергетики и связи; размещения наземных сооружений и инфраструктуры спутниковой связи, объектов космической деятельности, обороны, безопасности		
57	41:01:0010132:88/ЗУ57	См. приложение 2	земли населенных пунктов	для размещения объектов коммунально-бытового назначения	земельные участки элементов благоустройства территорий и ландшафтного дизайна (подпорные стенки, лестницы, малые архитектурные формы, объекты декоративного искусства)	Образован путем раздела земельного участка с кадастровым номером 41:01:0010132:88 в соответствии с частью 6 статьи 11.4 Земельного кодекса
<b>001/1.2017-ПМТ</b>						Лист 24
Изм.	Коп. уч.	Лист	№ док.	Подп.	Дата	

№ участка	Земельный участок	Площадь, м2	Категория земель	Вид разрешенного использования	Целевое назначение земельного участка	Способы образования земельного участка
61	41:01:0010132:88/ЗУ61	См. приложение 2	земли населенных пунктов	коммунально-бытового назначения	благоустройства территорий и ландшафтного дизайна (подпорные стенки, лестницы, малые архитектурные формы, объекты декоративного искусства)	раздела земельного участка с кадастровым номером 41:01:0010132:88 в соответствии с частью 6 статьи 11.4 Земельного кодекса
62	41:01:0010132:88/ЗУ62	См. приложение 2	земли населенных пунктов	для размещения объектов коммунально-бытового назначения	земельные участки многоквартирных жилых домов	Образован путем раздела земельного участка с кадастровым номером 41:01:0010132:88 в соответствии с частью 6 статьи 11.4 Земельного кодекса
<b>001/1.2017-ПМТ</b>						Лист 26
Изм.	Коп. уч.	Лист	№ док.	Подп.	Дата	

№ участка	Земельный участок	Площадь, м2	Категория земель	Вид разрешенного использования	Целевое назначение земельного участка	Способы образования земельного участка
58	41:01:0010132:88/ЗУ58	См. приложение 2	земли населенных пунктов	для размещения объектов коммунально-бытового назначения	земельные участки многоквартирных жилых домов	Образован путем раздела земельного участка с кадастровым номером 41:01:0010132:88 в соответствии с частью 6 статьи 11.4 Земельного кодекса
59	41:01:0010132:88/ЗУ59	См. приложение 2	земли населенных пунктов	для размещения объектов коммунально-бытового назначения	земельные участки многоквартирных жилых домов	Образован путем раздела земельного участка с кадастровым номером 41:01:0010132:88 в соответствии с частью 6 статьи 11.4 Земельного кодекса
60	41:01:0010132:88/ЗУ60	См. приложение 2	земли населенных пунктов	для размещения объектов	земельные участки элементов	Образован путем
<b>001/1.2017-ПМТ</b>						Лист 25
Изм.	Коп. уч.	Лист	№ док.	Подп.	Дата	

№ участка	Земельный участок	Площадь, м2	Категория земель	Вид разрешенного использования	Целевое назначение земельного участка	Способы образования земельного участка
63	41:01:0010132:88/ЗУ63	См. приложение 2	земли населенных пунктов	для размещения объектов коммунально-бытового назначения	земельные участки элементов благоустройства территорий и ландшафтного дизайна (подпорные стенки, малые архитектурные формы, объекты декоративного искусства)	Образован путем раздела земельного участка с кадастровым номером 41:01:0010132:88 в соответствии с частью 6 статьи 11.4 Земельного кодекса
64	41:01:0010132:114	150	земли населенных пунктов	земельные участки, предназначенные для разработки полезных ископаемых, размещения железнодорожных путей, автомобильных дорог, искусственных созданных внутренних водных путей, причалов, полос отвода железных и автомобильных дорог, водных путей, трубопроводов,		Сохраняемый
<b>001/1.2017-ПМТ</b>						Лист 27
Изм.	Коп. уч.	Лист	№ док.	Подп.	Дата	

№ участка	Земельный участок	Площадь, м2	Категория земель	Вид разрешенного использования	Целевое назначение земельного участка	Способы образования земельного участка
65	41:01:0010132:88/ЗУ65	См. приложение 2	земли населенных пунктов	кабельных, радиорелейных и воздушных линий связи и линий радиодиффузии, воздушных линий электропередачи конструктивных элементов и сооружений, объектов, необходимых для эксплуатации, содержания, строительства, реконструкции, ремонта, развития наземных и подземных зданий, строений, сооружений, устройств транспорта, энергетики и связи; размещения наземных сооружений и инфраструктуры спутниковой связи, объектов космической деятельности и, обороны, безопасности	земельные участки элементов благоустройства	Образован путем раздела
001/1.2017-ПМТ						Лист 28
Изм.	Коп. уч.	Лист	№ док.	Подп.	Дата	

№ участка	Земельный участок	Площадь, м2	Категория земель	Вид разрешенного использования	Целевое назначение земельного участка	Способы образования земельного участка
				пунктов		предназначенные для разработки полезных ископаемых, размещения железнодорожных путей, автомобильных дорог, искусственно созданных внутренних водных путей, причалов, пристаней, полос отвода железных и автомобильных дорог, водных путей, трубопроводов, кабельных, радиорелейных и воздушных линий связи и линий радиодиффузии, воздушных линий электропередачи конструктивных элементов и сооружений, объектов, необходимых для эксплуатации, содержания, строительства, реконструкции, ремонта, развития наземных и
001/1.2017-ПМТ						Лист 30
Изм.	Коп. уч.	Лист	№ док.	Подп.	Дата	

№ участка	Земельный участок	Площадь, м2	Категория земель	Вид разрешенного использования	Целевое назначение земельного участка	Способы образования земельного участка
66	41:01:0010132:13	4100	земли населенных пунктов	о-бытового назначения	йства территорий и ландшафтного дизайна (подпорные стенки, лестницы, малые архитектурные формы, объекты декоративного искусства)	Сохраняемый
68	41:01:0010132:95	1773	земли населенных пунктов	Для нужд Министерства Обороны		Сохраняемый
69	41:01:0010132:94	738	земли населенных пунктов	Для нужд Министерства Обороны		Сохраняемый
70	41:01:0010132:88/ЗУ70	См. приложение 2	земли населенных пунктов	о-бытового назначения	земельные участки элементов благоустройства территорий и ландшафтного дизайна (подпорные стенки, лестницы, малые архитектурные формы, объекты декоративного искусства)	Образован путем раздела земельного участка с кадастровым номером 41:01:0010132:88 в соответствии с частью 6 статьи 11.4 Земельного кодекса
71	41:01:0010132:115	102	земли населенных пунктов	земельные участки,		Сохраняемый
001/1.2017-ПМТ						Лист 29
Изм.	Коп. уч.	Лист	№ док.	Подп.	Дата	

№ участка	Земельный участок	Площадь, м2	Категория земель	Вид разрешенного использования	Целевое назначение земельного участка	Способы образования земельного участка
72	41:01:0010132:88/ЗУ72	См. приложение 2	земли населенных пунктов	подземных зданий, строений, сооружений, устройств транспорта, энергетики и связи; размещения наземных сооружений и инфраструктуры спутниковой связи, объектов космической деятельности и, обороны, безопасности		Образован путем раздела земельного участка с кадастровым номером 41:01:0010132:88 в соответствии с частью 6 статьи 11.4 Земельного кодекса
73	41:01:0010132:88/ЗУ73	См. приложение 2	земли населенных пунктов	о-бытового назначения	земельные участки многоквартирных жилых домов	Образован путем раздела земельного участка с кадастровым номером 41:01:0010132:88 в соответствии с частью 6 статьи 11.4 Земельного кодекса
001/1.2017-ПМТ						Лист 31
Изм.	Коп. уч.	Лист	№ док.	Подп.	Дата	



№ участка	Земельный участок	Площадь, м2	Категория земель	Вид разрешенного использования	Целевое назначение земельного участка	Способы образования земельного участка
74	41:01:0010132:4	261	земли населенных пунктов	Для эксплуатации и павильона		11.4 Земельного кодекса Сохраняемый
75	41:01:0010132:108	151	земли населенных пунктов	земельные участки, предназначенные для разработки полезных ископаемых, размещения железнодорожных путей, автомобильных дорог, искусственно созданных внутренних водных путей, причалов, пристаней, полос отвода железных и автомобильных дорог, водных путей, трубопроводов, кабельных, радиорелейных и воздушных линий связи и линий радиосвязи, воздушных линий электропередачи конструктивных элементов и сооружений, объектов, необходимых для эксплуатации		Сохраняемый земельный участок

Изм. Кол. уч. Лист № док. Подп. Дата

001/1.2017-ПМТ

Лист 32

№ участка	Земельный участок	Площадь, м2	Категория земель	Вид разрешенного использования	Целевое назначение земельного участка	Способы образования земельного участка
76	41:01:0010132:91	1286	земли населенных пунктов	и, содержания, строительства, реконструкции, ремонта, развития наземных и подземных зданий, строений, сооружений, устройств транспорта, энергетики и связи; размещения наземных сооружений и инфраструктуры спутниковой связи, объектов космической деятельности, обороны, безопасности		Сохраняемый
77	41:01:0010132:88/3У77	См. приложение 2	земли населенных пунктов	для размещения объектов коммунально-бытового назначения	земельные участки элементов благоустройства территорий и ландшафтного дизайна (подпорные стенки, лестницы, малые архитектурные формы, объекты декоративного искусства)	Образован путем раздела земельного участка с кадастровым номером 41:01:0010132:88 в соответствии с частью 6 статьи 11.4 Земельного кодекса

Изм. Кол. уч. Лист № док. Подп. Дата

001/1.2017-ПМТ

Лист 33

№ участка	Земельный участок	Площадь, м2	Категория земель	Вид разрешенного использования	Целевое назначение земельного участка	Способы образования земельного участка
78	41:01:0010132:88/3У78	См. приложение 2	земли населенных пунктов	для размещения объектов коммунально-бытового назначения	земельные участки многоквартирных жилых домов	Образован путем раздела земельного участка с кадастровым номером 41:01:0010132:88 в соответствии с частью 6 статьи 11.4 Земельного кодекса
79	41:01:0010132:88/3У79	См. приложение 2	земли населенных пунктов	для размещения объектов коммунально-бытового назначения	земельные участки многоквартирных жилых домов	Образован путем раздела земельного участка с кадастровым номером 41:01:0010132:88 в соответствии с частью 6 статьи 11.4 Земельного кодекса
80	41:01:0010132:88/3У80	См. приложение 2	земли населенных пунктов	для размещения объектов коммунально-бытового назначения	земельные участки элементов благоустройства территорий и ландшафтного дизайна (подпорные стенки, лестницы, малые архитектурные формы, объекты)	Образован путем раздела земельного участка с кадастровым номером 41:01:0010132:88 в соответствии с

Изм. Кол. уч. Лист № док. Подп. Дата

001/1.2017-ПМТ

Лист 34

№ участка	Земельный участок	Площадь, м2	Категория земель	Вид разрешенного использования	Целевое назначение земельного участка	Способы образования земельного участка
81	41:01:0010132:88/3У81	См. приложение 2	земли населенных пунктов	для размещения объектов коммунально-бытового назначения	земельные участки многоквартирных жилых домов	Образован путем раздела земельного участка с кадастровым номером 41:01:0010132:88 в соответствии с частью 6 статьи 11.4 Земельного кодекса
82	41:01:0010132:93	2532	земли населенных пунктов	для нужд Министерства Обороны		Сохраняемый
83	41:01:0010132:1	400	земли населенных пунктов	для эксплуатации и жилого дома и построек		Сохраняемый
84	41:01:0010132:88/3У84	См. приложение 2	земли населенных пунктов	для размещения объектов коммунально-бытового назначения	земельные участки элементов благоустройства территорий и ландшафтного дизайна (подпорные стенки, лестницы, малые архитектурные формы, объекты декоративного искусства)	Образован путем раздела земельного участка с кадастровым номером 41:01:0010132:88 в соответствии с частью 6 статьи 11.4 Земельного кодекса

Изм. Кол. уч. Лист № док. Подп. Дата

001/1.2017-ПМТ

Лист 35

№ участка	Земельный участок	Площадь, м2	Категория земель	Вид разрешенного использования	Целевое назначение земельного участка	Способы образования земельного участка
85	41:01:0010132:88/ЗУ85	См. приложение 2	земли населенных пунктов	для размещения объектов коммунально-бытового назначения	земельные участки элементов благоустройства территорий и ландшафтного дизайна (подпорные стенки, лестницы, малые архитектурные формы, объекты декоративно-монументального искусства)	Образован путем раздела земельного участка с кадастровым номером 41:01:0010132:88 в соответствии с частью 6 статьи 11.4 Земельного кодекса
86	41:01:0010132:88/ЗУ86	См. приложение 2	земли населенных пунктов	для размещения объектов коммунально-бытового назначения	земельные участки элементов благоустройства территорий и ландшафтного дизайна (подпорные стенки, лестницы, малые архитектурные формы, объекты декоративно-монументального искусства)	Образован путем раздела земельного участка с кадастровым номером 41:01:0010132:88 в соответствии с частью 6 статьи 11.4 Земельного кодекса
87	41:01:0010132:92	1214	земли населенных пунктов	Для нужд Министерства обороны		Сохраняемый земельный участок
001/1.2017-ПМТ						Лист 36
Изм.	Коп. уч.	Лист	№ док.	Подп.	Дата	

Изм. № \_\_\_\_\_  
Коп. уч. \_\_\_\_\_  
Лист \_\_\_\_\_  
№ док. \_\_\_\_\_  
Подп. \_\_\_\_\_  
Дата \_\_\_\_\_

№ участка	Земельный участок	Площадь, м2	Категория земель	Вид разрешенного использования	Целевое назначение земельного участка	Способы образования земельного участка
92	41:01:0010132:88/ЗУ92	См. приложение 2	земли населенных пунктов	для размещения объектов коммунально-бытового назначения	земельные участки многоквартирных жилых домов	Образован путем раздела земельного участка с кадастровым номером 41:01:0010132:88 в соответствии с частью 6 статьи 11.4 Земельного кодекса
93	41:01:0010132:88/ЗУ93	См. приложение 2	земли населенных пунктов	для размещения объектов коммунально-бытового назначения	земельные участки многоквартирных жилых домов	Образован путем раздела земельного участка с кадастровым номером 41:01:0010132:88 в соответствии с частью 6 статьи 11.4 Земельного кодекса
94	41:01:0010132:88/ЗУ94	См. приложение 2	земли населенных пунктов	для размещения объектов коммунально-бытового назначения	земельные участки	Образован путем раздела земельного участка с кадастровым номером 41:01:0010132:88 в соответствии с частью 6 статьи 11.4 Земельного кодекса
001/1.2017-ПМТ						Лист 38
Изм.	Коп. уч.	Лист	№ док.	Подп.	Дата	

Изм. № \_\_\_\_\_  
Коп. уч. \_\_\_\_\_  
Лист \_\_\_\_\_  
№ док. \_\_\_\_\_  
Подп. \_\_\_\_\_  
Дата \_\_\_\_\_

№ участка	Земельный участок	Площадь, м2	Категория земель	Вид разрешенного использования	Целевое назначение земельного участка	Способы образования земельного участка
88	41:01:0010132:88/ЗУ88	См. приложение 2	земли населенных пунктов	для размещения объектов коммунально-бытового назначения	земельные участки многоквартирных жилых домов	Образован путем раздела земельного участка с кадастровым номером 41:01:0010132:88 в соответствии с частью 6 статьи 11.4 Земельного кодекса
89	41:01:0010132:88/ЗУ89	См. приложение 2	земли населенных пунктов	для размещения объектов коммунально-бытового назначения	земельные участки многоквартирных жилых домов	Образован путем раздела земельного участка с кадастровым номером 41:01:0010132:88 в соответствии с частью 6 статьи 11.4 Земельного кодекса
90	41:01:0010132:88/ЗУ90	См. приложение 2	земли населенных пунктов	для размещения объектов коммунально-бытового назначения	земельные участки многоквартирных жилых домов	Образован путем раздела земельного участка с кадастровым номером 41:01:0010132:88 в соответствии с частью 6 статьи 11.4 Земельного кодекса
91	41:01:0010132:88/ЗУ91	См.	земли населенных пунктов	для размещения объектов коммунально-бытового назначения	земельные участки многоквартирных жилых домов	Образован путем раздела земельного участка с кадастровым номером 41:01:0010132:88 в соответствии с частью 6 статьи 11.4 Земельного кодекса
001/1.2017-ПМТ						Лист 37
Изм.	Коп. уч.	Лист	№ док.	Подп.	Дата	

Изм. № \_\_\_\_\_  
Коп. уч. \_\_\_\_\_  
Лист \_\_\_\_\_  
№ док. \_\_\_\_\_  
Подп. \_\_\_\_\_  
Дата \_\_\_\_\_

№ участка	Земельный участок	Площадь, м2	Категория земель	Вид разрешенного использования	Целевое назначение земельного участка	Способы образования земельного участка
95	41:01:0010132:90	1668	земли населенных пунктов	для нужд Министерства обороны		сохраняемый
96	41:01:0010132:88/ЗУ96	См. приложение 2	земли населенных пунктов	для размещения объектов коммунально-бытового назначения	земельные участки многоквартирных жилых домов	Образован путем раздела земельного участка с кадастровым номером 41:01:0010132:88 в соответствии с частью 6 статьи 11.4 Земельного кодекса
97	41:01:0010132:88/ЗУ97	См. приложение 2	земли населенных пунктов	для размещения объектов коммунально-бытового назначения	земельные участки многоквартирных жилых домов	Образован путем раздела земельного участка с кадастровым номером 41:01:0010132:88 в соответствии с частью 6 статьи 11.4 Земельного кодекса
001/1.2017-ПМТ						Лист 39
Изм.	Коп. уч.	Лист	№ док.	Подп.	Дата	

Изм. № \_\_\_\_\_  
Коп. уч. \_\_\_\_\_  
Лист \_\_\_\_\_  
№ док. \_\_\_\_\_  
Подп. \_\_\_\_\_  
Дата \_\_\_\_\_

№ участка	Земельный участок	Площадь, м2	Категория земель	Вид разрешенного использования	Целевое назначение земельного участка	Способы образования земельного участка
98	41:01:0010132:88/ЗУ98	См. приложение 2	земли населенных пунктов	для размещения объектов коммунально-бытового назначения	земельные участки многоквартирных жилых домов	Образован путем раздела земельного участка с кадастровым номером 41:01:0010132:88 в соответствии с частью 6 статьи 11.4 Земельного кодекса
99	41:01:0010132:88/ЗУ99	См. приложение 2	земли населенных пунктов	для размещения объектов коммунально-бытового назначения	земельные участки многоквартирных жилых домов	Образован путем раздела земельного участка с кадастровым номером 41:01:0010132:88 в соответствии с частью 6 статьи 11.4 Земельного кодекса
100	41:01:0010132:88/ЗУ100	См. приложение 2	земли населенных пунктов	для размещения объектов коммунально-бытового назначения	земельные участки многоквартирных жилых домов	Образован путем раздела земельного участка с кадастровым номером 41:01:0010132:88 в соответствии с частью 6 статьи 11.4 Земельного кодекса
101	41:01:0010132:88/ЗУ101	См.	земли	для	земельные	Образован
001/1.2017-ПМТ						Лист 40
Изм.	Коп. уч.	Лист	№ док.	Подп.	Дата	

Изм. №  
Подп. и дата  
31.03.2015  
Взам. инв. №

№ участка	Земельный участок	Площадь, м2	Категория земель	Вид разрешенного использования	Целевое назначение земельного участка	Способы образования земельного участка
104	41:01:0010132:88/ЗУ104	См. приложение 2	земли населенных пунктов	для размещения объектов коммунально-бытового назначения	земельные участки многоквартирных жилых домов	Образован путем раздела земельного участка с кадастровым номером 41:01:0010132:88 в соответствии с частью 6 статьи 11.4 Земельного кодекса
105	41:01:0010132:88/ЗУ105	См. приложение 2	земли населенных пунктов	для размещения объектов коммунально-бытового назначения	земельные участки многоквартирных жилых домов	Образован путем раздела земельного участка с кадастровым номером 41:01:0010132:88 в соответствии с частью 6 статьи 11.4 Земельного кодекса
106	41:01:0010132:107	150	земли населенных пунктов	земельные участки, предназначенные для разработки полезных ископаемых, размещения железнодорожных путей, автомобильных дорог, искусственно		Сохраняемый земельный участок
001/1.2017-ПМТ						Лист 42
Изм.	Коп. уч.	Лист	№ док.	Подп.	Дата	

Изм. №  
Подп. и дата  
31.03.2015  
Взам. инв. №

№ участка	Земельный участок	Площадь, м2	Категория земель	Вид разрешенного использования	Целевое назначение земельного участка	Способы образования земельного участка
		приложение 2	населенных пунктов	размещения объектов коммунально-бытового назначения	участки элементов благоустройства территорий и ландшафтного дизайна (подпорные стенки, лестницы, малые архитектурные формы, объекты декоративного монументального искусства)	ван путем раздела земельного участка с кадастровым номером 41:01:0010132:88 в соответствии с частью 6 статьи 11.4 Земельного кодекса
102	41:01:0010132:88/ЗУ102	См. приложение 2	земли населенных пунктов	для размещения объектов коммунально-бытового назначения	земельные участки многоквартирных жилых домов	Образован путем раздела земельного участка с кадастровым номером 41:01:0010132:88 в соответствии с частью 6 статьи 11.4 Земельного кодекса
103	41:01:0010132:88/ЗУ103	См. приложение 2	земли населенных пунктов	для размещения объектов коммунально-бытового назначения	земельные участки многоквартирных жилых домов	Образован путем раздела земельного участка с кадастровым номером 41:01:0010132:88 в соответствии с частью 6
001/1.2017-ПМТ						Лист 41
Изм.	Коп. уч.	Лист	№ док.	Подп.	Дата	

Изм. №  
Подп. и дата  
31.03.2015  
Взам. инв. №

№ участка	Земельный участок	Площадь, м2	Категория земель	Вид разрешенного использования	Целевое назначение земельного участка	Способы образования земельного участка
				созданных внутренних водных путей, причалов, пристаней, полос отвода железных и автомобильных дорог, водных путей, трубопроводов, кабельных, радиорелейных и воздушных линий связи и линий радиодиффузии, воздушных линий электропередачи конструктивных элементов и сооружений, объектов, необходимых для эксплуатации, содержания, строительства, реконструкции, ремонта, развития наземных и подземных зданий, сооружений, устройств транспорта, энергетики и связи, размещения наземных сооружений и		
001/1.2017-ПМТ						Лист 43
Изм.	Коп. уч.	Лист	№ док.	Подп.	Дата	

Изм. №  
Подп. и дата  
31.03.2015  
Взам. инв. №

№ участка	Земельный участок	Площадь, м2	Категория земель	Вид разрешенного использования	Целевое назначение земельного участка	Способы образования земельного участка	
				инфраструктуры спутниковой связи, объектов космической деятельности и, обороны, безопасности			
107	41:01:0010132:1326	5810	земли населенных пунктов	для размещения объектов коммунально-бытового назначения	я	Сохраняемый земельный участок	
108	41:01:0010132:2397	1476357	земли населенных пунктов	Для нужд министерства обороны		Сохраняемый земельный участок	
109	41:01:0010132:88/ЗУ109	См. приложение 2	земли населенных пунктов	для размещения объектов коммунально-бытового назначения	земельные участки элементов благоустройства территорий и ландшафтного дизайна (подпорные стенки, лестницы, малые архитектурные формы, объекты декоративного искусства)	Образован путем раздела земельного участка с кадастровым номером 41:01:0010132:88 в соответствии с частью 6 статьи 11.4 Земельного кодекса	
110	41:01:0010132:88/ЗУ110	См. приложение 2	земли населенных пунктов	для размещения объектов коммунально-бытового назначения	земельные участки многоквартирных жилых домов	Образован путем раздела земельного участка с кадастровым номером 41:01:001	
001/1.2017-ПМТ						Лист	44
Изм.	Коп. уч.	Лист	№ док.	Подп.	Дата		

№ участка	Земельный участок	Площадь, м2	Категория земель	Вид разрешенного использования	Целевое назначение земельного участка	Способы образования земельного участка	
					декоративного искусства)	частью 6 статьи 11.4 Земельного кодекса	
114	41:01:0010132:88/ЗУ114	См. приложение 2	земли населенных пунктов	для размещения объектов коммунально-бытового назначения	земельные участки элементов благоустройства территорий и ландшафтного дизайна (подпорные стенки, лестницы, малые архитектурные формы, объекты декоративного искусства)	Образован путем раздела земельного участка с кадастровым номером 41:01:0010132:88 в соответствии с частью 6 статьи 11.4 Земельного кодекса	
115	41:01:0010132:88/ЗУ115	См. приложение 2	земли населенных пунктов	для размещения объектов коммунально-бытового назначения	земельные участки многоквартирных жилых домов	Образован путем раздела земельного участка с кадастровым номером 41:01:0010132:88 в соответствии с частью 6 статьи 11.4 Земельного кодекса	
116	41:01:0010132:88/ЗУ116	См. приложение 2	земли населенных пунктов	для размещения объектов коммунально-бытового назначения	земельные участки многоквартирных жилых домов	Образован путем раздела земельного участка с кадастровым номером 41:01:001	
001/1.2017-ПМТ						Лист	46
Изм.	Коп. уч.	Лист	№ док.	Подп.	Дата		

№ участка	Земельный участок	Площадь, м2	Категория земель	Вид разрешенного использования	Целевое назначение земельного участка	Способы образования земельного участка	
						0132:88 в соответствии с частью 6 статьи 11.4 Земельного кодекса	
111	41:01:0010132:1331	96	земли населенных пунктов	Для нужд министерства обороны		Сохраняемый земельный участок	
112	41:01:0010132:ЗУ112	См. приложение 2	земли населенных пунктов	для размещения объектов коммунально-бытового назначения	земельные участки элементов благоустройства территорий и ландшафтного дизайна (подпорные стенки, лестницы, малые архитектурные формы, объекты декоративного искусства)	Образован путем раздела земельного участка с кадастровым номером 41:01:0010132:88 в соответствии с частью 6 статьи 11.4 Земельного кодекса	
113	41:01:0010132:88/ЗУ113	См. приложение 2	земли населенных пунктов	для размещения объектов коммунально-бытового назначения	земельные участки элементов благоустройства территорий и ландшафтного дизайна (подпорные стенки, лестницы, малые архитектурные формы, объекты	Образован путем раздела земельного участка с кадастровым номером 41:01:0010132:88 в соответствии с частью 6 статьи 11.4 Земельного кодекса	
001/1.2017-ПМТ						Лист	45
Изм.	Коп. уч.	Лист	№ док.	Подп.	Дата		

№ участка	Земельный участок	Площадь, м2	Категория земель	Вид разрешенного использования	Целевое назначение земельного участка	Способы образования земельного участка	
						кадастровым номером 41:01:0010132:88 в соответствии с частью 6 статьи 11.4 Земельного кодекса	
117	41:01:0010132:88/ЗУ117	См. приложение 2	земли населенных пунктов	для размещения объектов коммунально-бытового назначения	земельные участки многоквартирных жилых домов	Образован путем раздела земельного участка с кадастровым номером 41:01:0010132:88 в соответствии с частью 6 статьи 11.4 Земельного кодекса	
118	41:01:0010132:88/ЗУ118	См. приложение 2	земли населенных пунктов	для размещения объектов коммунально-бытового назначения	земельные участки многоквартирных жилых домов	Образован путем раздела земельного участка с кадастровым номером 41:01:0010132:88 в соответствии с частью 6 статьи 11.4 Земельного кодекса	
119	41:01:0010132:88/ЗУ119	См. приложение 2	земли населенных пунктов	для размещения объектов коммунально-бытового назначения	земельные участки многоквартирных жилых домов	Образован путем раздела земельного участка с кадастровым номером 41:01:001	
001/1.2017-ПМТ						Лист	47
Изм.	Коп. уч.	Лист	№ док.	Подп.	Дата		



№ участка	Земельный участок	Площадь, м2	Категория земель	Вид разрешенного использования	Целевое назначение земельного участка	Способы образования земельного участка
						ым номером 41:01:0010132:88 в соответствии с частью 6 статьи 11.4 Земельного кодекса
120	41:01:0010132:88/ЗУ120	См. приложение 2	земли населенных пунктов	для размещения объектов коммунально-бытового назначения	земельные участки элементов благоустройства территорий и ландшафтного дизайна (подпорные стенки, лестницы, малые архитектурные формы, объекты декоративного искусства)	Образован путем раздела земельного участка с кадастровым номером 41:01:0010132:88 в соответствии с частью 6 статьи 11.4 Земельного кодекса
121	41:01:0010132:88/ЗУ121	См. приложение 2	земли населенных пунктов	для размещения объектов коммунально-бытового назначения	земельные участки многоквартирных жилых домов	Образован путем раздела земельного участка с кадастровым номером 41:01:0010132:88 в соответствии с частью 6 статьи 11.4 Земельного кодекса
122	41:01:0010132:1329	150	земли населенных пунктов	Для нужд министерства обороны		Сохраняемый земельный участок
001/1.2017-ПМТ						Лист 48
Изм.	Коп. уч.	Лист	№ док.	Подп.	Дата	

№ участка	Земельный участок	Площадь, м2	Категория земель	Вид разрешенного использования	Целевое назначение земельного участка	Способы образования земельного участка
123	41:01:0010132:88/ЗУ123	См. приложение 2	земли населенных пунктов	для размещения объектов коммунально-бытового назначения	земельные участки элементов благоустройства территорий и ландшафтного дизайна (подпорные стенки, лестницы, малые архитектурные формы, объекты декоративного искусства)	Образован путем раздела земельного участка с кадастровым номером 41:01:0010132:88 в соответствии с частью 6 статьи 11.4 Земельного кодекса
124	41:01:0010132:1324	973	земли населенных пунктов	для размещения объектов коммунально-бытового назначения		Сохраняемый земельный участок
125	41:01:0010132:2	279	земли населенных пунктов	Для огорода, без права капитальной застройки		Сохраняемый земельный участок
126	41:01:0010132:88/ЗУ126	См. приложение 2	земли населенных пунктов	для размещения объектов коммунально-бытового назначения	земельные участки элементов благоустройства территорий и ландшафтного дизайна (подпорные стенки, лестницы, малые архитектурные формы, объекты декоративного искусства)	Образован путем раздела земельного участка с кадастровым номером 41:01:0010132:88 в соответствии с частью 6 статьи 11.4 Земельного кодекса
001/1.2017-ПМТ						Лист 49
Изм.	Коп. уч.	Лист	№ док.	Подп.	Дата	

№ участка	Земельный участок	Площадь, м2	Категория земель	Вид разрешенного использования	Целевое назначение земельного участка	Способы образования земельного участка
127	41:01:0010132:3	166	земли населенных пунктов	Для огорода, без права капитальной застройки		статья 11.4 Земельного кодекса
128	41:01:0010132:88/ЗУ128	См. приложение 2	земли населенных пунктов	для размещения объектов коммунально-бытового назначения	земельные участки элементов благоустройства территорий и ландшафтного дизайна (подпорные стенки, лестницы, малые архитектурные формы, объекты декоративного искусства)	Сохраняемый земельный участок
129	41:01:0010132:88/ЗУ129	См. приложение 2	земли населенных пунктов	для размещения объектов коммунально-бытового назначения	Земельные участки торгового назначения	Образован путем раздела земельного участка с кадастровым номером 41:01:0010132:88 в соответствии с частью 6 статьи 11.4 Земельного кодекса
001/1.2017-ПМТ						Лист 50
Изм.	Коп. уч.	Лист	№ док.	Подп.	Дата	

№ участка	Земельный участок	Площадь, м2	Категория земель	Вид разрешенного использования	Целевое назначение земельного участка	Способы образования земельного участка
130	41:01:0010132:88/ЗУ130	См. приложение 2	земли населенных пунктов	для размещения объектов коммунально-бытового назначения	земельные участки объектов автомобильной инфраструктуры (дороги, улицы, проспекты, шоссе, проезды, переулки, мосты, остановки)	Образован путем раздела земельного участка с кадастровым номером 41:01:0010132:88 в соответствии с частью 6 статьи 11.4 Земельного кодекса
131	41:01:0010132:88/ЗУ131	См. приложение 2	земли населенных пунктов	для размещения объектов коммунально-бытового назначения	земельные участки многоквартирных жилых домов	Образован путем раздела земельного участка с кадастровым номером 41:01:0010132:88 в соответствии с частью 6 статьи 11.4 Земельного кодекса
132	41:01:0010132:88/ЗУ132	См. приложение 2	земли населенных пунктов	для размещения объектов коммунально-бытового назначения	земельные участки многоквартирных жилых домов	Образован путем раздела земельного участка с кадастровым номером 41:01:0010132:88 в соответствии с частью 6 статьи 11.4 Земельного кодекса
001/1.2017-ПМТ						Лист 51
Изм.	Коп. уч.	Лист	№ док.	Подп.	Дата	

№ участка	Земельный участок	Площадь, м2	Категория земель	Вид разрешенного использования	Целевое назначение земельного участка	Способы образования земельного участка
						0132:88 в соответствии с частью 6 статьи 11.4 Земельного кодекса

Изм.	Коп. уч.	Лист	№ док.	Подп.	Дата	001/1.2017-ПМТ	Лист
							52

№ п/п (см. приложение 1)	№ участка	№ точки	X	Y
		4	553266.9393	1413957.4062
		5	553261.6606	1413957.0260
		6	553248.4062	1413943.9665
		1	553220.8833	1413942.3279
		площадь, м2		3279.2648
		8	41:01:0010132:88/ЗУ8	1
2	553274.2906			1413974.4360
3	553274.7806			1413972.4260
4	553294.7906			1413974.2760
5	553293.8706			1413985.7860
6	553306.1183			1413986.5734
7	553303.9329			1414014.4124
8	553261.3530			1414011.5051
1	553265.7806			1413973.4960
площадь, м2				1504.7775
9	41:01:0010132:88/ЗУ9	1	553289.0060	1414013.3932
		2	553274.4219	1414053.4472
		3	553256.6806	1414060.0560
		4	553246.8306	1414057.1260
		5	553261.3530	1414011.5051
		1	553289.0060	1414013.3932
площадь, м2		1228.7710		
10	41:01:0010132:88/ЗУ10	1	553383.4778	1413971.7138
		2	553377.0475	1414009.3560
		3	553339.9340	1414039.6525
		4	553340.2206	1414058.7360
		5	553291.8006	1414056.4660
		6	553256.6806	1414060.0560
		7	553274.4219	1414053.4472
		8	553289.0060	1414013.3932
		9	553303.9329	1414014.4124
		10	553305.4549	1413995.0253
		11	553347.5437	1413998.6272
		12	553350.2549	1413969.1560
		1	553383.4778	1413971.7138
площадь, м2		5120.1759		
13	41:01:0010132:88/ЗУ13	1	553415.1405	1413701.6708
		2	553427.4506	1413706.7960
		3	553424.6806	1413745.9660
		4	553417.6006	1413745.5760
		5	553411.7906	1413745.1160
		6	553410.0006	1413761.1060
		7	553402.0806	1413760.6160

Изм.	Коп. уч.	Лист	№ док.	Подп.	Дата	001/1.2017-ПМТ	Лист
							54

Приложение 2. Каталог координат образуемых земельных участков

№ п/п (см. приложение 1)	№ участка	№ точки	X	Y
1	41:01:0010132:88/ЗУ1	1	553402.0806	1413760.6160
		2	553391.9313	1413861.9130
		3	553360.2705	1413860.2833
		4	553373.4218	1413717.3261
		5	553404.8842	1413720.2204
		1	553402.0806	1413760.6160
		площадь, м2		4584.52
2	41:01:0010132:88/ЗУ2	1	553391.9313	1413861.9130
		2	553383.4778	1413971.7138
		3	553350.2549	1413969.1560
		4	553360.2705	1413860.2833
		1	553391.9313	1413861.9130
		площадь, м2		3566.4212
3	41:01:0010132:88/ЗУ3	1	553370.5043	1413749.0394
		2	553325.3191	1413744.7290
		3	553316.2103	1413858.0150
		4	553360.2705	1413860.2833
		1	553370.5043	1413749.0394
площадь, м2		5041.3800		
4	41:01:0010132:88/ЗУ4	1	553360.2705	1413860.2833
		2	553316.2103	1413858.0150
		3	553305.4549	1413995.0253
		4	553347.5437	1413998.6272
		1	553360.2705	1413860.2833
площадь, м2		5964.8358		
5	41:01:0010132:88/ЗУ5	1	553274.9565	1413846.0837
		2	553278.7345	1413782.5114
		3	553288.9392	1413783.1178
		4	553289.7312	1413769.7908
		5	553323.0883	1413772.4729
		6	553316.8888	1413849.4553
		1	553274.9565	1413846.0837
площадь, м2		3174.0198		
6	41:01:0010132:88/ЗУ6	1	553311.8063	1413914.1160
		2	553270.3206	1413910.4560
		3	553274.9565	1413846.0837
		4	553316.8985	1413849.4561
		1	553311.8063	1413914.1160
площадь, м2		2708.3185		
7	41:01:0010132:88/ЗУ7	1	553220.8833	1413942.3279
		2	553224.3705	1413876.4788
		3	553272.5178	1413879.9463

Изм.	Коп. уч.	Лист	№ док.	Подп.	Дата	001/1.2017-ПМТ	Лист
							53

№ п/п (см. приложение 1)	№ участка	№ точки	X	Y		
		8	553404.8842	1413720.2204		
		9	553373.4218	1413717.3261		
		10	553370.5043	1413749.0394		
		11	553325.3191	1413744.7290		
		12	553323.0883	1413772.4729		
		13	553289.7312	1413769.7908		
		14	553289.3175	1413759.2032		
		15	553305.5720	1413746.0143		
		16	553382.1635	1413688.2826		
		17	553388.4275	1413681.2535		
		18	553402.7286	1413673.8023		
		1	553415.1405	1413701.6708		
		площадь, м2		4808.8004		
		14	41:01:0010132:88/ЗУ14	1	553450.9363	1413661.3228
				2	553464.1048	1413685.8399
3	553466.1775			1413711.2607		
4	553430.2006			1413706.1860		
5	553427.4506			1413706.7960		
6	553415.1405			1413701.6708		
7	553402.7286			1413673.8023		
8	553436.8953			1413656.0006		
1	553450.9363			1413661.3228		
площадь, м2				2362.1233		
15	41:01:0010132:88/ЗУ15	1	553466.1497	1414000.8885		
		2	553441.3806	1414024.7060		
		3	553390.8706	1414068.5660		
		4	553362.6006	1414098.2960		
		5	553349.9106	1414123.3560		
		6	553346.8953	1414134.2231		
		7	553341.1358	1414131.6639		
		8	553329.4463	1414162.6888		
		9	553315.6567	1414173.6965		
		10	553294.0580	1414190.9378		
		11	553289.9572	1414194.2113		
		12	553283.9255	1414189.4663		
		13	553270.8468	1414202.5898		
		14	553242.7105	1414180.4765		
		15	553229.2524	1414189.9378		
		16	553214.1498	1414172.6729		
		17	553126.1634	1414064.0823		
		18	553141.5906	1414058.8960		
		19	553187.7676	1414119.8334		
		20	553226.1713	1414167.9655		

Изм.	Коп. уч.	Лист	№ док.	Подп.	Дата	001/1.2017-ПМТ	Лист
							55

№ п/п (см. приложение 1)	№ участка	№ точки	X	Y
		21	553283.5336	1414181.8038
		22	553319.1591	1414162.6856
		23	553318.0826	1414148.0532
		24	553319.2619	1414107.0075
		25	553326.1706	1414107.2060
		26	553329.7406	1414105.6060
		27	553335.0006	1414099.2460
		28	553335.6606	1414082.9160
		29	553340.4906	1414076.7160
		30	553340.2206	1414058.7360
		31	553339.9340	1414039.6525
		32	553377.0475	1414009.3560
		33	553378.3825	1414001.5415
		34	553383.4779	1413971.7138
		35	553411.6406	1413963.1260
		36	553434.1206	1413960.7860
		37	553443.3006	1413931.2760
		38	553471.8206	1413918.8460
		39	553475.0606	1413914.0860
		40	553499.4506	1413879.5260
		41	553509.7706	1413770.5160
		42	553497.5506	1413715.6860
		43	553466.1775	1413711.2607
		44	553464.1049	1413685.8399
		45	553450.9363	1413661.3228
		46	553460.9494	1413662.5353
		47	553488.9773	1413610.7244
		48	553564.5906	1413723.0560
		49	553556.6806	1413747.5360
		50	553555.3106	1413778.3060
		51	553546.5306	1413841.5160
		52	553535.6306	1413893.7260
		53	553513.8839	1413927.4459
		54	553493.0206	1413959.7960
		55	553469.2306	1413997.9260
		1	553466.1497	1414000.8885
		площадь, м2		32990
16	41:01:0010132:88/ЗУ16	1	553226.9058	1414143.5766
		2	553252.7306	1414105.0960
		3	553319.2619	1414107.0075
		4	553318.0826	1414148.0532
		5	553248.7182	1414153.4156
		1	553226.9058	1414143.5766

Изм. Кол. уч. Лист № док. Подп. Дата

001/1.2017-ПМТ Лист 56

№ п/п (см. приложение 1)	№ участка	№ точки	X	Y
		6	553274.7806	1413972.4260
		7	553274.2906	1413974.4360
		8	553265.7806	1413973.4960
		1	553270.3206	1413910.4560
		площадь, м2		2701.1590
23	41:01:0010132:88/ЗУ23	1	553224.3705	1413876.4788
		2	553226.8539	1413809.8860
		3	553245.1978	1413795.0018
		4	553277.0524	1413810.8165
		5	553274.9565	1413846.0837
		6	553272.5178	1413879.9463
		1	553224.3705	1413876.4788
		площадь, м2		3734.2843
24	41:01:0010132:88/ЗУ24	1	553222.4340	1413913.0467
		2	553189.7467	1413912.0752
		3	553192.9380	1413837.4053
		4	553225.7753	1413838.8088
		5	553224.3705	1413876.4788
		1	553222.4340	1413913.0467
		площадь, м2		2453.9493
25	41:01:0010132:88/ЗУ25	1	553189.7467	1413912.0752
		2	553186.4798	1413983.8747
		3	553221.1197	1413985.1510
		4	553220.3106	1413977.0360
		5	553220.8833	1413942.3279
		6	553222.4340	1413913.0467
		1	553189.7467	1413912.0752
		площадь, м2		2371.7047
26	41:01:0010132:88/ЗУ26	1	553220.2606	1414038.3360
		2	553215.1106	1414041.4760
		3	553208.5706	1414049.2460
		4	553200.6349	1414056.3159
		5	553184.8485	1414035.2313
		6	553186.4798	1413983.8747
		7	553221.1197	1413985.1510
		8	553225.8206	1414032.2960
		1	553220.2606	1414038.3360
		площадь, м2		2319.8685
27	41:01:0010132:88/ЗУ27	1	553188.1751	1413946.6158
		2	553149.1944	1413946.2515
		3	553152.7679	1413869.9993
		4	553191.4743	1413871.6535
		5	553189.7467	1413912.0752

Изм. Кол. уч. Лист № док. Подп. Дата

001/1.2017-ПМТ Лист 58

№ п/п (см. приложение 1)	№ участка	№ точки	X	Y
		площадь, м2		3578.3340
17	41:01:0010132:88/ЗУ17	1	553161.3726	1414066.8058
		2	553160.2111	1414038.1580
		3	553141.5906	1414040.3699
		4	553141.5906	1414058.8960
		5	553187.7676	1414119.8334
		6	553226.1713	1414167.9655
		7	553283.5336	1414181.8038
		8	553319.1591	1414162.6856
		9	553318.0826	1414148.0532
		10	553248.7182	1414153.4156
		11	553226.9058	1414143.5766
		1	553161.3726	1414066.8058
		площадь, м2		4273.4563
18	41:01:0010132:88/ЗУ18	1	553200.6349	1414056.3159
		2	553237.4806	1414091.0560
		3	553243.7306	1414099.0560
		4	553252.7306	1414105.0960
		5	553226.9058	1414143.5766
		6	553161.3726	1414066.8058
		7	553160.2111	1414038.1580
		8	553184.8485	1414035.2313
		1	553200.6349	1414056.3159
		площадь, м2		4310.9758
19	41:01:0010132:88/ЗУ19	1	553261.3530	1414011.5051
		2	553246.8306	1414057.1260
		3	553236.6206	1414072.3560
		4	553237.4806	1414091.0560
		5	553200.6349	1414056.3159
		6	553208.5706	1414049.2460
		7	553208.4456	1414049.2860
		8	553215.2356	1414041.4360
		9	553215.1106	1414041.4760
		10	553220.2606	1414038.3360
		11	553225.3006	1414043.7960
		12	553236.4506	1414036.7160
		1	553261.3530	1414011.5051
		площадь, м2		1626.8244
20	41:01:0010132:88/ЗУ20	1	553270.3206	1413910.4560
		2	553311.8063	1413914.1160
		3	553306.1183	1413986.5734
		4	553293.8706	1413985.7860
		5	553294.7906	1413974.2760

Изм. Кол. уч. Лист № док. Подп. Дата

001/1.2017-ПМТ Лист 57

№ п/п (см. приложение 1)	№ участка	№ точки	X	Y
		1	553188.1751	1413946.6158
		площадь, м2		2942.2445
28	41:01:0010132:88/ЗУ28	1	553184.8485	1414035.2313
		2	553186.4798	1413983.8747
		3	553188.1751	1413946.6158
		4	553149.1944	1413946.2515
		5	553145.1350	1414039.9489
		1	553184.8485	1414035.2313
		площадь, м2		3565.5605
30	41:01:0010132:88/ЗУ30	1	553295.0506	1414199.1360
		2	553329.1406	1414168.3060
		3	553341.8306	1414152.4760
		4	553346.8953	1414134.2231
		5	553341.1358	1414131.6639
		6	553329.4463	1414162.6888
		7	553315.6567	1414173.6965
		8	553294.0580	1414190.9378
		9	553289.9572	1414194.2113
		10	553283.9255	1414189.4663
		11	553270.8468	1414202.5898
		12	553242.7105	1414180.4765
		13	553229.2524	1414189.9378
		14	553214.1498	1414172.6729
		15	553126.1634	1414064.0823
		16	553120.4339	1414068.7246
		17	553242.1169	1414224.6268
		18	553256.2806	1414227.4360
		19	553295.0506	1414199.1360
		20	553329.1406	1414168.3060
		1	553295.0506	1414199.1360
		площадь, м2		3673
31	41:01:0010132:88/ЗУ31	1	553111.6840	1414071.8396
		2	553231.6506	1414222.5510
		3	553216.3630	1414219.5189
		4	553203.5058	1414201.4842
		5	553190.6816	1414185.0390
		6	553105.4580	1414076.5819
		1	553111.6840	1414071.8396
		площадь, м2		1591.5605
32	41:01:0010132:88/ЗУ32	1	553072.3579	1413913.3414
		2	553070.3599	1413989.2602
		3	553071.1627	1414003.8273
		4	553083.4718	1414039.9014

Изм. Кол. уч. Лист № док. Подп. Дата

001/1.2017-ПМТ Лист 59

№ п/п (см. приложение 1)	№ участка	№ точки	X	Y	
		5	553099.7862	1414060.2314	
		6	553097.7662	1414084.7616	
		7	553100.6206	1414087.2260	
		8	553136.0706	1414132.9660	
		9	553145.3026	1414146.4559	
		10	553154.6884	1414138.8827	
		11	553105.4580	1414076.5819	
		12	553111.6840	1414071.8396	
		13	553231.6506	1414222.5510	
		14	553242.1169	1414224.6268	
		15	553120.3906	1414068.6712	
		16	553113.1306	1414058.8060	
		17	553092.5606	1414039.3660	
		18	553080.2773	1414003.7595	
		19	553079.4487	1413988.7247	
		20	553081.4571	1413912.4084	
		21	553080.0842	1413912.6094	
		22	553078.1152	1413912.8600	
		1	553072.3579	1413913.3414	
		площадь, м2		4075.9892	
33	41:01:0010132:88/ЗУ33	1	553154.6884	1414138.8827	
		2	553190.6817	1414185.0390	
		3	553203.5058	1414201.4842	
		4	553216.3630	1414219.5189	
		5	553207.0206	1414217.6660	
		6	553187.0806	1414217.0760	
		7	553175.9006	1414191.1660	
		8	553145.3026	1414146.4560	
		1	553154.6884	1414138.8827	
		площадь, м2		1470	
34	41:01:0010132:88/ЗУ34	1	553097.7662	1414084.7616	
		2	553099.7862	1414060.2314	
		3	553083.4718	1414039.9014	
		4	553071.1627	1414003.8273	
		5	553070.3599	1413989.2602	
		6	553072.3579	1413913.3414	
		7	553063.9288	1413913.3778	
		8	553062.6206	1413925.9360	
		9	553061.7206	1413937.2660	
		10	553059.5706	1413946.0760	
		11	553062.2506	1413946.6160	
		12	553061.6306	1413949.3260	
		13	553058.7906	1413948.7560	
Изм.	Коп. уч.	Лист	№ док.	Подп.	Дата
001/1.2017-ПМТ					Лист
					60

№ п/п (см. приложение 1)	№ участка	№ точки	X	Y	
		10	553133.8436	1413904.3349	
		11	553134.8203	1413907.3526	
		12	553142.4853	1413904.8717	
		13	553137.5983	1413889.7726	
		14	553134.3619	1413884.9339	
		15	553152.7679	1413869.9993	
		16	553149.1944	1413946.2515	
		17	553145.1350	1414039.9489	
		18	553141.5906	1414040.3699	
		19	553141.5906	1414035.4160	
		20	553134.1106	1414026.3860	
		1	553092.5606	1414026.3860	
		площадь, м2		8668.3039	
44	41:01:0010132:88/ЗУ44	1	553137.5983	1413889.7726	
		2	553142.4853	1413904.8717	
		3	553134.8203	1413907.3526	
		4	553133.8436	1413904.3349	
		5	553127.9099	1413906.2554	
		6	553123.7294	1413893.8909	
		7	553134.3619	1413884.9339	
		1	553137.5983	1413889.7726	
		площадь, м2		250.8725	
45	41:01:0010132:88/ЗУ45	1	553192.9380	1413837.4053	
		2	553191.4743	1413871.6535	
		3	553152.7679	1413869.9993	
		1	553192.9380	1413837.4053	
		площадь, м2		664.0218	
46	41:01:0010132:88/ЗУ46	1	553226.8539	1413809.8860	
		2	553225.7753	1413838.8088	
		3	553192.9380	1413837.4053	
		1	553226.8539	1413809.8860	
		площадь, м2		475.6300	
47	41:01:0010132:88/ЗУ47	1	553277.9615	1413768.4174	
		2	553278.7345	1413782.5114	
		3	553277.0524	1413810.8165	
		4	553245.1978	1413795.0018	
		1	553277.9615	1413768.4174	
		площадь, м2		705.2857	
48	41:01:0010132:88/ЗУ48	1	553289.7312	1413769.7908	
		2	553288.9392	1413783.1178	
		3	553278.7345	1413782.5114	
		4	553277.9615	1413768.4174	
		5	553289.3175	1413759.2032	
Изм.	Коп. уч.	Лист	№ док.	Подп.	Дата
001/1.2017-ПМТ					Лист
					62

№ п/п (см. приложение 1)	№ участка	№ точки	X	Y	
		14	553057.5206	1413954.2160	
		15	553059.1206	1413954.5760	
		16	553057.0706	1413968.2860	
		17	553055.6306	1413975.2060	
		18	553065.6306	1414057.0160	
		1	553097.7662	1414084.7616	
		площадь, м2		2569.1074	
36	41:01:0010132:88/ЗУ36	1	552544.3006	1413575.3410	
		2	552507.3706	1413595.4660	
		3	552531.3706	1413751.2760	
		4	552543.6806	1413804.3960	
		5	552561.1683	1413832.7329	
		6	552732.8913	1413874.9898	
		7	552754.2613	1413873.6598	
		8	552809.7963	1413849.2639	
		9	552824.0369	1413847.0737	
		10	552829.0838	1413836.6988	
		11	552829.9238	1413824.4959	
		12	552828.3647	1413815.2864	
		13	552801.9176	1413835.8550	
		14	552787.2329	1413833.8791	
		15	552787.2329	1413824.0676	
		16	552762.7363	1413812.0894	
		17	552768.5709	1413783.8463	
		18	552752.2340	1413776.2523	
		19	552734.1467	1413779.5638	
		20	552732.7863	1413796.2527	
		21	552634.4970	1413800.8608	
		22	552575.3675	1413804.5675	
		23	552570.0863	1413720.3207	
		24	552558.4864	1413706.7556	
		25	552564.9019	1413651.5941	
		1	552544.3006	1413575.3410	
		площадь, м2		23430	
43	41:01:0010132:88/ЗУ43	1	553092.5606	1414039.3660	
		2	553080.2773	1414003.7595	
		3	553079.4487	1413988.7247	
		4	553081.4571	1413912.4084	
		5	553092.8230	1413909.8912	
		6	553113.1970	1413901.1195	
		7	553121.0249	1413895.9626	
		8	553123.7294	1413893.8909	
		9	553127.9099	1413906.2554	
Изм.	Коп. уч.	Лист	№ док.	Подп.	Дата
001/1.2017-ПМТ					Лист
					61

№ п/п (см. приложение 1)	№ участка	№ точки	X	Y	
		1	553289.7312	1413769.7908	
		площадь, м2		212.6717	
50	41:01:0010132:88/ЗУ50	1	553450.9363	1413661.3228	
		2	553460.9494	1413662.5353	
		3	553488.9773	1413610.7244	
		4	553467.6806	1413579.0860	
		5	553463.8067	1413605.3841	
		6	553462.8402	1413615.0039	
		7	553458.9344	1413628.3577	
		8	553452.1686	1413640.6494	
		9	553443.1693	1413650.9152	
		10	553436.8953	1413656.0006	
		11	553445.0678	1413659.0983	
		1	553450.9363	1413661.3228	
		площадь, м2		1534	
51	41:01:0010132:88/ЗУ51	1	553467.6806	1413579.0860	
		2	553463.8053	1413605.3975	
		3	553461.9264	1413595.1776	
		4	553458.5963	1413585.7105	
		5	553452.9706	1413575.6318	
		6	553447.5965	1413568.5873	
		7	553414.4506	1413544.2760	
		1	553467.6806	1413579.0860	
		площадь, м2		276	
52	41:01:0010132:88/ЗУ52	1	553377.3565	1413676.8788	
		2	553386.5367	1413675.4731	
		3	553433.7468	1413650.8755	
		4	553441.9165	1413643.7297	
		5	553448.1787	1413635.8530	
		6	553453.4479	1413625.9241	
		7	553456.5450	1413615.9372	
		8	553457.7978	1413605.6192	
		9	553455.2703	1413593.8156	
		10	553450.0696	1413582.1708	
		11	553443.5302	1413573.0485	
		12	553414.4845	1413551.9017	
		13	553385.4387	1413530.7548	
		14	553358.1837	1413557.5176	
		15	553375.7141	1413580.9683	
		16	553402.1766	1413628.1396	
		17	553380.1603	1413658.5897	
		1	553377.3565	1413676.8788	
		площадь, м2		7521.4224	
Изм.	Коп. уч.	Лист	№ док.	Подп.	Дата
001/1.2017-ПМТ					Лист
					63



№ п/п (см. приложение 1)	№ участка	№ точки	X	Y
53	41:01:0010132:88/ЗУ53	1	553356.8726	1413692.3187
		2	553342.1059	1413703.4493
		3	553326.9227	1413683.3060
		4	553290.6306	1413683.3060
		5	553291.1106	1413673.2960
		6	553290.9406	1413664.6860
		7	553292.9506	1413657.3960
		8	553293.0806	1413615.1260
		9	553268.7606	1413538.3560
		10	553322.9040	1413510.3230
		11	553375.7141	1413580.9683
		12	553402.1766	1413628.1396
		13	553380.1603	1413658.5897
		14	553377.3565	1413676.8788
1	553356.8726	1413692.3187		
		площадь, м2	14891.6425	
54	41:01:0010132:88/ЗУ54	1	553290.6306	1413683.3060
		2	553326.9227	1413683.3060
		3	553342.1059	1413703.4493
		4	553312.8367	1413725.5113
		5	553288.6799	1413723.9856
		1	553290.6306	1413683.3060
		площадь, м2	1720.9679	
56	41:01:0010132:88/ЗУ56	1	553385.4856	1413488.5458
		2	553414.4506	1413544.2760
		3	553389.0968	1413525.9963
		4	553383.8223	1413520.6603
		5	553379.7044	1413514.1071
		6	553376.9663	1413506.0641
		7	553376.2682	1413497.1917
		8	553377.1822	1413490.7919
		9	553377.9721	1413488.7767
		1	553385.4856	1413488.5458
		площадь, м2	738	
57	41:01:0010132:88/ЗУ57	1	553290.9406	1413664.6860
		2	553291.1106	1413673.2960
		3	553279.0506	1413672.2360
		4	553277.3706	1413675.2860
		5	553275.6506	1413675.1160
		6	553275.6206	1413681.8160
		7	553290.6306	1413683.3060
		8	553288.6799	1413723.9856
		9	553185.1502	1413717.4469

001/1.2017-ПМТ

Лист 64

№ п/п (см. приложение 1)	№ участка	№ точки	X	Y		
		2	553358.1838	1413557.5176		
		3	553325.1073	1413513.2704		
		4	553322.9040	1413510.3230		
		5	553363.6706	1413489.2160		
		6	553371.4493	1413488.9770		
		1	553385.4387	1413530.7548		
				площадь, м2	2164	
		65	41:01:0010132:88/ЗУ65	1	553252.3032	1413773.7832
				2	553207.2295	1413810.3559
				3	553063.8786	1413792.4231
4	553043.7733			1413783.9579		
5	553053.5675			1413764.9544		
6	553077.6682			1413764.6417		
7	553145.3177			1413768.3110		
1	553252.3032			1413773.7832		
				площадь, м2	6068.2752	
70	41:01:0010132:88/ЗУ70			1	553073.3028	1413722.3581
		2	553072.6584	1413729.3251		
		3	553057.4606	1413728.2360		
		4	553056.9306	1413738.0460		
		5	553071.9859	1413739.2217		
		6	553070.0447	1413757.5828		
		7	553077.6682	1413764.6417		
		8	553053.5675	1413764.9544		
		9	553058.5357	1413755.3146		
		10	553035.7753	1413740.4820		
		11	553008.4227	1413796.8929		
		12	553002.4114	1413805.8080		
		13	552976.4115	1413795.3741		
		14	552990.3249	1413766.6495		
		15	552979.8806	1413738.2160		
		16	552977.6678	1413720.8200		
		1	553073.3028	1413722.3581		
		17	552989.6606	1413729.4660		
		18	552998.2506	1413734.0560		
		19	552993.3706	1413743.2160		
20	552984.7306	1413738.6860				
17	552989.6606	1413729.4660				
		площадь, м2	4294.6515			
72	41:01:0010132:88/ЗУ72	1	552987.4388	1413836.6970		
		2	552970.0006	1413831.6860		
		3	552924.1406	1413808.5460		
		4	552899.3646	1413798.8784		

001/1.2017-ПМТ

Лист 66

№ п/п (см. приложение 1)	№ участка	№ точки	X	Y
		10	553183.3900	1413659.9644
		11	553269.5606	1413665.5060
		1	553290.9406	1413664.6860
				площадь, м2
58	41:01:0010132:88/ЗУ58	1	553183.3900	1413659.9644
		2	553185.1502	1413717.4469
		3	553095.0595	1413711.7570
		4	553095.0595	1413666.8795
		5	553130.9706	1413653.9060
		1	553183.3900	1413659.9644
		площадь, м2	5015.1452	
59	41:01:0010132:88/ЗУ59	1	553095.0595	1413666.8795
		2	553012.0406	1413662.5860
		3	553005.5105	1413662.2377
		4	553004.6306	1413678.7360
		5	553001.3206	1413685.9560
		6	553001.3206	1413709.2099
		1	553095.0595	1413711.7570
		площадь, м2	4240.4119	
60	41:01:0010132:88/ЗУ60	1	553262.7743	1413765.2869
		2	553240.9098	1413764.5591
		3	553241.6483	1413732.9905
		4	553298.1776	1413736.5608
		1	553262.7743	1413765.2869
		площадь, м2	1220.5202	
61	41:01:0010132:88/ЗУ61	1	553152.6506	1413727.3696
		2	553145.3177	1413768.3110
		3	553252.3032	1413773.7832
		4	553262.7743	1413765.2869
		5	553240.9098	1413764.5591
		6	553241.6483	1413732.9905
1	553152.6506	1413727.3696		
		площадь, м2	3908.8635	
62	41:01:0010132:88/ЗУ62	1	553152.6506	1413727.3696
		2	553145.3177	1413768.3110
		3	553077.6682	1413764.6417
		4	553070.0447	1413757.5828
		5	553071.9859	1413739.2217
		6	553072.6584	1413729.3251
		7	553073.3028	1413722.3581
1	553152.6506	1413727.3696		
		площадь, м2	3207.2377	
63	41:01:0010132:88/ЗУ63	1	553385.4387	1413530.7548

001/1.2017-ПМТ

Лист 65

№ п/п (см. приложение 1)	№ участка	№ точки	X	Y	
		5	552913.1697	1413769.9947	
		6	553002.4114	1413805.8080	
		7	552991.0932	1413822.5934	
		1	552987.4388	1413836.6970	
		площадь, м2	3174.3526		
73	41:01:0010132:88/ЗУ73	1	552976.4115	1413795.3741	
		2	552990.3249	1413766.6495	
		3	552949.6631	1413746.9542	
		4	552933.6550	1413778.2156	
		1	552976.4115	1413795.3741	
				площадь, м2	1526.6627
77	41:01:0010132:88/ЗУ77	1	552979.8806	1413738.2160	
		2	552990.3249	1413766.6495	
		3	552949.6631	1413746.9542	
		4	552906.8744	1413727.6363	
		5	552909.2506	1413723.0560	
		6	552865.4806	1413700.0960	
		7	552856.6625	1413695.4704	
		8	552866.5217	1413669.9722	
		9	552896.0606	1413688.9760	
		10	552891.2306	1413697.7760	
		11	552904.1506	1413705.5760	
		12	552909.0206	1413696.9060	
		13	552960.8806	1413725.8960	
		14	552954.9606	1413738.0260	
		15	552966.8506	1413743.8160	
		16	552967.4006	1413742.6960	
		17	552975.7106	1413746.7460	
1	552979.8806	1413738.2160			
		площадь, м2	3040.5715		
78	41:01:0010132:88/ЗУ78	1	552906.8744	1413727.6363	
		2	552949.6631	1413746.9542	
		3	552933.6550	1413778.2156	
		4	552913.1697	1413769.9947	
5	552890.9039	1413758.4206			
1	552906.8744	1413727.6363			
		площадь, м2	1666.5643		
79	41:01:0010132:88/ЗУ79	1	552913.1697	1413769.9947	
		2	552899.3646	1413798.8784	
		3	552871.0953	1413787.8478	
		4	552831.9308	1413769.8168	
		5	552849.9406	1413737.1272	
1	552913.1697	1413769.9947			

001/1.2017-ПМТ

Лист 67

№ п/п (см. приложение 1)	№ участка	№ точки	X	Y
80	41:01:0010132:88/ЗУ80	площадь, м2	2542.7575	
		1	552871.0953	1413787.8478
		2	552860.6197	1413814.6577
		3	552835.7437	1413801.9005
		4	552831.9308	1413769.8168
81	41:01:0010132:88/ЗУ81	1	552871.0953	1413787.8478
		площадь, м2	994.1781	
		1	552882.1706	1413822.3460
		2	552860.6197	1413814.6577
		3	552871.0953	1413787.8478
		4	552915.4095	1413805.1391
84	41:01:0010132:88/ЗУ84	5	552908.0506	1413820.7660
		6	552882.1706	1413822.3460
		площадь, м2	1194.1837	
		1	552876.9306	1413832.5060
		2	552872.5307	1413851.4376
		3	552862.2565	1413849.9498
		4	552841.9287	1413838.4202
		5	552837.6768	1413822.4783
		6	552835.7437	1413801.9005
85	41:01:0010132:88/ЗУ85	7	552860.6197	1413814.6577
		8	552882.1706	1413822.3460
		9	552876.9306	1413832.5060
		площадь, м2	1295.7520	
		1	553001.0895	1413880.4708
		2	552981.2924	1413872.4737
		3	552933.6412	1413860.2869
		4	552960.7090	1413860.1736
		5	552970.0006	1413831.6860
		6	552987.4388	1413836.6970
		7	552983.7845	1413850.8005
		8	553013.6423	1413850.5908
		9	553053.8863	1413864.7150
		10	553104.0918	1413868.2572
		11	553108.4638	1413841.8005
		12	553164.9081	1413844.6954
		13	553121.5700	1413879.8599
14	553103.5382	1413892.7471		
15	553084.8568	1413899.5575		
16	553063.9101	1413901.3643		
17	553043.2440	1413897.4992		
1	553001.0895	1413880.4708		
площадь, м2	6291.8684			

Изм.	Коп. уч.	Лист	№ док.	Подп.	Дата	<b>001/1.2017-ПМТ</b>	Лист 68

№ п/п (см. приложение 1)	№ участка	№ точки	X	Y
86	41:01:0010132:88/ЗУ86	1	552834.4606	1413724.5060
		2	552852.1261	1413731.9192
		3	552849.9406	1413737.1272
		4	552831.9308	1413769.8168
		5	552835.7437	1413801.9005
		6	552766.1210	1413750.6484
		7	552781.3906	1413733.7860
		8	552821.9106	1413752.4060
		1	552834.4606	1413724.5060
88	41:01:0010132:88/ЗУ88	площадь, м2	2649.6322	
		1	552834.4606	1413724.5060
		2	552852.1261	1413731.9192
		3	552865.4806	1413700.0960
		4	552856.6625	1413695.4704
		5	552853.1551	1413702.1568
		6	552808.7904	1413678.7961
		7	552793.7351	1413705.5334
1	552834.4606	1413724.5060		
89	41:01:0010132:88/ЗУ89	площадь, м2	1888.0300	
		1	552866.5217	1413669.9722
		2	552856.6625	1413695.4704
		3	552853.1551	1413702.1568
		4	552790.7577	1413669.1749
		5	552814.9557	1413645.4884
90	41:01:0010132:88/ЗУ90	1	552866.5217	1413669.9722
		площадь, м2	2143.2325	
		1	552773.6210	1413603.2610
		2	552814.9557	1413645.4884
		3	552790.7577	1413669.1749
		4	552756.0668	1413631.5127
91	41:01:0010132:88/ЗУ91	5	552750.7054	1413625.6921
		6	552770.1196	1413606.6884
		1	552773.6210	1413603.2610
		площадь, м2	1947.8683	
		1	552802.9606	1413709.9660
		2	552781.3906	1413733.7860
		3	552766.1210	1413750.6484
4	552736.7094	1413720.6277		
5	552790.7577	1413669.1749		
6	552808.7904	1413678.7961		
7	552793.7351	1413705.5334		
1	552802.9606	1413709.9660		
площадь, м2	2719.9061			

Изм.	Коп. уч.	Лист	№ док.	Подп.	Дата	<b>001/1.2017-ПМТ</b>	Лист 69

№ п/п (см. приложение 1)	№ участка	№ точки	X	Y
92	41:01:0010132:88/ЗУ92	1	552736.7094	1413720.6277
		2	552701.6416	1413684.8336
		3	552756.0668	1413631.5127
		4	552790.7577	1413669.1749
		1	552736.7094	1413720.6277
93	41:01:0010132:88/ЗУ93	площадь, м2	3819.2377	
		1	552770.1196	1413606.6884
		2	552752.2817	1413586.8939
		3	552711.8132	1413623.3623
		4	552737.5608	1413649.6432
		5	552756.0668	1413631.5127
94	41:01:0010132:88/ЗУ94	6	552750.7054	1413625.6921
		1	552770.1196	1413606.6884
		площадь, м2	1701.4774	
		1	552737.5608	1413649.6432
		2	552701.6416	1413684.8336
96	41:01:0010132:88/ЗУ96	3	552674.8405	1413656.6803
		4	552711.8132	1413623.3623
		1	552737.5608	1413649.6432
		площадь, м2	1891.9586	
		1	552684.8352	1413729.7821
97	41:01:0010132:88/ЗУ97	2	552668.0461	1413710.2911
		3	552695.4677	1413683.6538
		4	552713.3601	1413702.0730
		1	552684.8352	1413729.7821
		площадь, м2	1001.4388	
98	41:01:0010132:88/ЗУ98	1	552668.0461	1413710.2911
		2	552642.9602	1413686.3422
		3	552671.3192	1413658.7943
		4	552695.4677	1413683.6538
		1	552668.0461	1413710.2911
99	41:01:0010132:88/ЗУ99	площадь, м2	1347.5851	
		1	552664.7122	1413707.1084
		2	552668.0461	1413710.2911
		3	552682.1436	1413726.6572
		4	552653.6784	1413749.8965
99	41:01:0010132:88/ЗУ99	5	552639.4507	1413733.5691
		1	552664.7122	1413707.1084
		площадь, м2	880.0864	
		1	552645.6722	1413688.9313
		2	552664.7122	1413707.1084
3	552639.4507	1413733.5691		
4	552622.0839	1413713.6394		

Изм.	Коп. уч.	Лист	№ док.	Подп.	Дата	<b>001/1.2017-ПМТ</b>	Лист 70

№ п/п (см. приложение 1)	№ участка	№ точки	X	Y
100	41:01:0010132:88/ЗУ100	1	552645.6722	1413688.9313
		площадь, м2	931.0997	
101	41:01:0010132:88/ЗУ101	1	552645.6722	1413688.9313
		2	552622.0839	1413713.6394
		3	552603.2178	1413691.9890
		4	552625.0967	1413669.2883
		1	552645.6722	1413688.9313
102	41:01:0010132:88/ЗУ102	площадь, м2	936.8435	
		1	552671.2097	1413658.9007
		2	552642.9602	1413686.3422
		3	552625.0967	1413669.2883
		4	552646.3450	1413650.2803
		5	552627.5910	1413629.5213
		6	552609.5603	1413607.7868
		7	552589.0520	1413628.8245
		8	552564.9018	1413651.5941
		9	552544.2097	1413575.3905
		10	552581.2306	1413555.2160
		11	552589.7506	1413576.4160
		12	552591.3806	1413578.8960
		13	552612.3906	1413568.5860
		14	552607.8806	1413558.1360
		15	552614.1406	1413555.1760
		16	552614.1406	1413555.1760
		17	552624.8855	1413586.8397
		18	552634.4012	1413611.1777
19	552657.9009	1413645.2000		
103	41:01:0010132:88/ЗУ103	1	552671.2097	1413658.9007
		площадь, м2	6072.6654	
		1	552625.0967	1413669.2883
		2	552646.3450	1413650.2803
		3	552627.5910	1413629.5213
104	41:01:0010132:88/ЗУ104	4	552607.0743	1413648.0564
		1	552625.0967	1413669.2883
		площадь, м2	783.6118	
		1	552607.0743	1413648.0564
104	41:01:0010132:88/ЗУ104	площадь, м2	779.3252	
		1	552625.0967	1413669.2883
2	552603.2178	1413691.9890		

Изм.	Коп. уч.	Лист	№ док.	Подп.	Дата	<b>001/1.2017-ПМТ</b>	Лист 71

№ п/п (см. приложение 1)	№ участка	№ точки	X	Y
		3	552584.7677	1413670.5919
		4	552607.0743	1413648.0564
		1	552625.0967	1413669.2883
		площадь, м2		883.3662
105	41:01:0010132:88/ЗУ105	1	552607.0743	1413648.0564
		2	552589.0520	1413626.8245
		3	552564.9018	1413651.5941
		4	552584.7677	1413670.5919
		1	552607.0743	1413648.0564
		площадь, м2		915.3125
109	41:01:0010132:88/ЗУ109	1	552564.9018	1413651.5941
		2	552584.7677	1413670.5919
		3	552591.5621	1413678.4716
		4	552558.4864	1413706.7555
		1	552564.9018	1413651.5941
		площадь, м2		835.2538
110	41:01:0010132:88/ЗУ110	1	552591.6179	1413678.4239
		2	552558.4864	1413706.7555
		3	552627.7418	1413787.7440
		4	552658.1959	1413755.0806
		5	552603.2178	1413691.9890
		площадь, м2		4570.3138
113	41:01:0010132:88/ЗУ113	1	552659.5506	1413593.2460
		2	552639.8206	1413608.6460
		3	552619.5933	1413556.6970
		4	552617.9991	1413543.3784
		5	552626.2206	1413543.2260
		площадь, м2		1113.3405
114	41:01:0010132:88/ЗУ114	1	552773.6210	1413603.2610
		2	552770.1196	1413606.6884
		3	552752.2818	1413586.8939
		4	552674.8406	1413656.6803
		5	552660.2113	1413641.3161
		6	552639.8206	1413608.6460
		7	552660.9706	1413632.2060
		8	552694.3006	1413597.5660
		9	552730.4606	1413581.0260
		10	552747.2915	1413566.6376
		площадь, м2		3170
115	41:01:0010132:88/ЗУ115	1	552813.1023	1413572.2595

001/1.2017-ПМТ

Лист 72

№ п/п (см. приложение 1)	№ участка	№ точки	X	Y		
		1	552932.8950	1413463.3922		
		площадь, м2		7532.8300		
		1	552972.0791	1413597.0563		
121	41:01:0010132:88/ЗУ121	2	552985.4807	1413554.0130		
		3	552901.3259	1413518.4897		
		4	552876.1917	1413556.6758		
		5	552895.7347	1413556.9005		
		6	552933.9998	1413574.0177		
		7	552933.9587	1413581.5989		
		1	552972.0791	1413597.0563		
		площадь, м2		4033.5660		
		123	41:01:0010132:88/ЗУ123	1	552999.0623	1413607.9977
				2	553000.5506	1413646.7660
3	552975.4506			1413654.8160		
1	552999.0623			1413607.9977		
площадь, м2		492.5329				
126	41:01:0010132:88/ЗУ126	1	552812.4356	1413860.9700		
		2	552831.6706	1413864.3260		
		3	552858.6006	1413896.1160		
		4	552890.0406	1413901.6860		
		5	552905.3006	1413896.2760		
		6	552934.0256	1413901.5160		
		7	552962.7506	1413906.7560		
		8	552993.3806	1413920.5160		
		9	553014.7706	1413916.8760		
		10	553062.6206	1413925.9360		
		11	553063.9288	1413913.3778		
		12	553039.0904	1413908.7634		
		13	553001.1936	1413893.4549		
		14	552977.5418	1413883.9007		
		15	552931.2880	1413872.0713		
		16	552842.9466	1413859.2788		
площадь, м2		5871.4184				
128	41:01:0010132:88/ЗУ128	1	553105.7106	1413604.1960		
		2	553130.9706	1413653.9060		
		3	553095.0596	1413666.8796		
		4	553012.0406	1413662.5860		
		5	553012.0906	1413652.0560		
		6	553000.5506	1413646.7660		
		7	552999.0623	1413607.9977		
		8	552972.0791	1413597.0563		
		9	552985.4807	1413554.0130		

001/1.2017-ПМТ

Лист 74

№ п/п (см. приложение 1)	№ участка	№ точки	X	Y
		2	552782.7077	1413594.6761
		3	552754.0507	1413561.1544
		4	552784.1878	1413538.5891
		1	552813.1023	1413572.2595
		площадь, м2		1664.2297
116	41:01:0010132:88/ЗУ116	1	552834.1414	1413591.3469
		2	552813.1023	1413572.2595
		3	552782.7077	1413594.6761
		4	552802.7806	1413618.1565
		1	552834.1414	1413591.3469
		площадь, м2		1163.1452
117	41:01:0010132:88/ЗУ117	1	552855.0984	1413610.3597
		2	552834.1414	1413591.3469
		3	552802.7806	1413618.1565
		4	552816.1743	1413633.8239
		5	552832.7424	1413639.9874
		площадь, м2		1355.4427
118	41:01:0010132:88/ЗУ118	1	552888.2197	1413673.5879
		2	552832.7424	1413639.9874
		3	552855.0984	1413610.3597
		4	552904.7111	1413646.3389
		1	552888.2197	1413673.5879
		площадь, м2		2170.0411
119	41:01:0010132:88/ЗУ119	1	552904.7111	1413646.3389
		2	552855.0984	1413610.3597
		3	552876.1917	1413556.6758
		4	552895.7347	1413556.9005
		5	552933.9998	1413574.0177
		6	552933.9587	1413581.5989
		7	552908.9410	1413639.7914
		1	552904.7111	1413646.3389
площадь, м2		4369.1729		
120	41:01:0010132:88/ЗУ120	1	552932.8950	1413463.3922
		2	552901.3259	1413518.4897
		3	552876.1917	1413556.6758
		4	552855.0984	1413610.3597
		5	552834.1414	1413591.3469
		6	552813.1023	1413572.2595
		7	552784.1878	1413538.5891
		8	552797.4006	1413528.8960
		9	552838.7106	1413522.8960
		10	552907.0706	1413468.2460

001/1.2017-ПМТ

Лист 73

№ п/п (см. приложение 1)	№ участка	№ точки	X	Y
		10	552901.3260	1413518.4897
		11	552932.8950	1413463.3922
		12	553015.1206	1413447.9360
		13	553047.4406	1413533.1360
		1	553105.7106	1413604.1960
площадь, м2		25931		
129	41:01:0010132:88/ЗУ129	1	552969.7006	1413667.4160
		2	553001.3206	1413685.9560
		3	553001.3206	1413709.2099
		4	552975.7715	1413708.9440
		5	552955.9939	1413708.0634
		6	552937.3817	1413703.1562
		7	552957.8133	1413669.1855
		1	552969.7006	1413667.4160
площадь, м2		1901.0603		
130	41:01:0010132:88/ЗУ130	1	553377.9721	1413488.7767
		2	553377.1822	1413490.7919
		3	553376.2682	1413497.1917
		4	553376.9663	1413506.0641
		5	553379.7044	1413514.1071
		6	553383.8223	1413520.6603
		7	553389.0129	1413525.9114
		8	553414.4506	1413544.2760
		9	553447.5965	1413568.5873
		10	553453.5771	1413576.4269
		11	553458.5963	1413585.7105
		12	553461.9264	1413595.1776
		13	553463.8067	1413605.3841
		14	553462.8402	1413615.0039
		15	553458.9344	1413628.3577
		16	553452.1686	1413640.6494
		17	553443.1693	1413650.9152
		18	553436.8953	1413656.0006
		19	553402.7286	1413673.8023
		20	553388.4275	1413681.2535
		21	553382.1635	1413688.2826
		22	553305.5720	1413746.0143
		23	553289.3175	1413759.2032
		24	553277.9615	1413768.4174
		25	553245.1978	1413795.0018
		26	553226.8539	1413809.8860
		27	553192.9380	1413837.4054
		28	553152.7679	1413869.9993

001/1.2017-ПМТ

Лист 75

№ п/п (см. приложение 1)	№ участка	№ точки	X	Y
		29	553134.3619	1413884.9339
		30	553123.7295	1413893.8909
		31	553121.0249	1413895.9626
		32	553113.1970	1413901.1195
		33	553092.8230	1413909.8912
		34	553081.4572	1413912.4084
		35	553072.3579	1413913.3414
		36	553063.9289	1413913.3778
		37	553039.0904	1413908.7634
		38	553001.1861	1413893.4519
		39	552977.5418	1413883.9007
		40	552931.2880	1413872.0714
		41	552842.9466	1413859.2788
		42	552812.4356	1413860.9700
		43	552798.7117	1413867.4648
		44	552756.9006	1413885.3660
		45	552735.5306	1413886.6960
		46	552611.1706	1413853.9160
		47	552565.3606	1413839.5260
		48	552561.1683	1413832.7329
		49	552732.8913	1413874.9898
		50	552754.2613	1413873.6598
		51	552809.7963	1413849.2639
		52	552821.1205	1413847.3590
		53	552824.0369	1413847.0737
		54	552829.0838	1413836.6988
		55	552829.9238	1413824.4959
		56	552828.3647	1413815.2864
		57	552826.8056	1413806.0770
		58	552815.3768	1413791.3257
		59	552763.1847	1413753.3646
		60	552757.2118	1413747.2159
		61	552713.3601	1413702.0731
		62	552695.4677	1413683.6538
		63	552671.3192	1413658.7943
		64	552657.9009	1413645.2001
		65	552634.1685	1413610.8408
		66	552624.8855	1413586.8397
		67	552614.1406	1413555.1760
		68	552615.4106	1413552.3560
		69	552615.8606	1413549.3960
		70	552614.8906	1413543.4360
		71	552617.9992	1413543.3784

Изм.	Коп. уч.	Лист	№ док.	Подп.	Дата

**001/1.2017-ПМТ**

Лист  
76

Изм. № \_\_\_\_\_  
Коп. уч. \_\_\_\_\_  
Лист \_\_\_\_\_  
№ док. \_\_\_\_\_  
Подп. \_\_\_\_\_  
Дата \_\_\_\_\_

№ п/п (см. приложение 1)	№ участка	№ точки	X	Y
		115	552887.5436	1413673.1813
		116	552937.3817	1413703.1563
		117	552955.9939	1413708.0634
		118	552975.7715	1413708.9441
		119	553001.3206	1413709.2099
		120	553095.0596	1413711.7570
		121	553185.1502	1413717.4469
		122	553288.6799	1413723.9856
		123	553312.8367	1413725.5113
		124	553342.1060	1413703.4493
		125	553356.8726	1413692.3187
		126	553377.3565	1413676.8788
		127	553386.5367	1413675.4731
		128	553433.7469	1413650.8755
		129	553441.9165	1413643.7297
		130	553448.1787	1413635.8530
		131	553453.4479	1413625.9241
		132	553456.5450	1413615.9372
		133	553457.7978	1413605.6192
		134	553455.2703	1413593.8157
		135	553450.0697	1413582.1708
		136	553443.5302	1413573.0485
		137	553414.4845	1413551.9017
		138	553385.4387	1413530.7548
		139	553380.3769	1413525.8924
		140	553373.9232	1413515.9110
		141	553371.5869	1413509.3776
		142	553370.3607	1413502.2293
		143	553370.3538	1413495.6775
		144	553371.4493	1413488.9770
		1	553377.9721	1413488.7767
		площадь, м2		21171
131	41:01:0010132:88/3У131	1	552957.8133	1413669.1855
		2	552969.7006	1413667.4160
		3	552975.4506	1413654.8160
		4	552999.0623	1413607.9977
		5	552933.9587	1413581.5989
		6	552908.9410	1413639.7914
		1	552957.8133	1413669.1855
		площадь, м2		4638.9504
132	41:01:0010132:88/3У132	1	552903.2247	1413648.6398
		2	552887.5436	1413673.1813
		3	552937.3817	1413703.1562

Изм.	Коп. уч.	Лист	№ док.	Подп.	Дата

**001/1.2017-ПМТ**

Лист  
78

Изм. № \_\_\_\_\_  
Коп. уч. \_\_\_\_\_  
Лист \_\_\_\_\_  
№ док. \_\_\_\_\_  
Подп. \_\_\_\_\_  
Дата \_\_\_\_\_

№ п/п (см. приложение 1)	№ участка	№ точки	X	Y
		72	552619.5933	1413556.6970
		73	552639.8206	1413608.6460
		74	552660.2113	1413641.3161
		75	552674.8406	1413656.6803
		76	552701.6416	1413684.8336
		77	552736.7094	1413720.6277
		78	552766.1210	1413750.6484
		79	552835.7437	1413801.9005
		80	552837.6769	1413822.4783
		81	552841.9287	1413838.4203
		82	552862.2566	1413849.9499
		83	552872.5307	1413851.4376
		84	552914.1798	1413857.4688
		85	552933.6412	1413860.2870
		86	552981.2924	1413872.4737
		87	553001.0896	1413880.4708
		88	553043.2440	1413897.4992
		89	553063.9101	1413901.3643
		90	553084.8568	1413899.5575
		91	553103.5382	1413892.7471
		92	553121.5701	1413879.8599
		93	553164.9081	1413844.6955
		94	553207.2295	1413810.3559
		95	553252.3662	1413773.7321
		96	553262.7743	1413765.2870
		97	553298.1776	1413736.5608
		98	553241.6484	1413732.9905
		99	553152.6507	1413727.3696
		100	553073.3028	1413722.3582
		101	552977.6678	1413720.8200
		102	552979.8806	1413738.2160
		103	552960.8806	1413725.8960
		104	552909.0206	1413696.9060
		105	552896.0606	1413688.9760
		106	552866.5217	1413669.9723
		107	552814.9557	1413645.4884
		108	552773.6210	1413603.2610
		109	552747.2915	1413566.6376
		110	552754.0507	1413561.1544
		111	552782.7077	1413594.6761
		112	552802.7806	1413618.1565
		113	552816.1743	1413633.8239
		114	552832.7424	1413639.9874

Изм.	Коп. уч.	Лист	№ док.	Подп.	Дата

**001/1.2017-ПМТ**

Лист  
77

Изм. № \_\_\_\_\_  
Коп. уч. \_\_\_\_\_  
Лист \_\_\_\_\_  
№ док. \_\_\_\_\_  
Подп. \_\_\_\_\_  
Дата \_\_\_\_\_

№ п/п (см. приложение 1)	№ участка	№ точки	X	Y
		4	552957.8133	1413669.1855
		5	552908.9410	1413639.7914
		6	552903.2247	1413648.6398
		площадь, м2		2283.9040

Изм.	Коп. уч.	Лист	№ док.	Подп.	Дата

**001/1.2017-ПМТ**

Лист  
79

Изм. № \_\_\_\_\_  
Коп. уч. \_\_\_\_\_  
Лист \_\_\_\_\_  
№ док. \_\_\_\_\_  
Подп. \_\_\_\_\_  
Дата \_\_\_\_\_







ГЛАВА  
ПЕТРОПАВЛОВСК-КАМЧАТСКОГО ГОРОДСКОГО ОКРУГА

## ПОСТАНОВЛЕНИЕ

от 27.07.2018 г. № 60

### О назначении публичных слушаний по проекту планировки территории и проекту межевания территории квартала № 1 планировочного подрайона 3.2.6. Жилой район – «Пограничный» Северного городского планировочного района в Петропавловск- Камчатском городском округе

Руководствуясь статьей 28 Федерального закона от 06.10.2003 № 131-ФЗ «Об общих принципах организации местного самоуправления в Российской Федерации», статьей 28 Федерального закона от 13.07.2015 № 212-ФЗ «О свободном порте Владивосток», статьей 46 Градостроительного кодекса Российской Федерации, статьей 22 Устава Петропавловск-Камчатского городского округа, Решением Городской Думы Петропавловск-Камчатского городского округа от 28.04.2014 № 211-нд «О публичных слушаниях в Петропавловск-Камчатском городском округе», в целях обеспечения устойчивого развития территорий, выделения элементов планировочной структуры (кварталов, микрорайонов, иных элементов), установления границ земельных участков, на которых расположены объекты капитального строительства, границ земельных участков, предназначенных для строительства и размещения линейных объектов

ПОСТАНОВЛЯЮ:

1. Провести по инициативе Главы Петропавловск-Камчатского городского округа публичные слушания по проекту планировки территории и проекту межевания территории квартала № 1 планировочного подрайона 3.2.6. Жилой район – «Пограничный» Северного городского планировочного района в Петропавловск-Камчатском городском округе согласно приложению 1 к настоящему постановлению (далее – публичные слушания).

2. Назначить проведение публичных слушаний на 06.08.2018 в 17<sup>00</sup> часов по адресу: город Петропавловск-Камчатский, улица Советская, дом 22, кабинет № 102 здания Управления архитектуры, градостроительства и земельных отношений администрации Петропавловск-Камчатского городского округа.

3. Организатором публичных слушаний определить организационный комитет по проведению публичных слушаний, в составе, утвержденном постановлением администрации Петропавловск-Камчатского городского округа от 13.07.2018 № 1507 «О создании организационного комитета по организации и проведению публичных слушаний по проектам генеральных планов, проектам планировки территории, проектам межевания территории, проектам, предусматривающим внесение изменений в один из указанных утвержденных документов» (далее – оргкомитет).

4. Оргкомитету организовать:

4.1 размещение проекта планировки территории и проекта межевания территории квартала № 1 планировочного подрайона 3.2.6. Жилой район – «Пограничный» Северного городского планировочного района в Петропавловск-Камчатском городском округе, на официальных сайтах Городской Думы Петропавловск-Камчатского городского округа и администрации Петропавловск-Камчатского городского округа в информационно-телекоммуникационной сети «Интернет».

4.2 в течение всего периода размещения на официальных сайтах Городской Думы Петропавловск-Камчатского городского округа и администрации Петропавловск-Камчатского городского округа в информационно-телекоммуникационной сети «Интернет» проведение экспозиции такого проекта по адресу: город Петропавловск-Камчатский, улица Советская, дом 22, в холле Управления архитектуры, градостроительства и земельных отношений администрации Петропавловск-Камчатского городского округа (этаж 3);

4.3 в период работы экспозиции в месте проведения экспозиции, в дни и часы посещения экспозиции, указанные в оповещении о начале публичных слушаний, консультирование посетителей экспозиции, распространение печатных информационных материалов о проекте, подлежащем рассмотрению на публичных слушаниях;

4.4 размещение информации о дате, времени, месте проведения публичных слушаний на официальных сайтах городской Думы Петропавловск-Камчатского городского округа и администрации Петропавловск-Камчатского городского округа в информационно-телекоммуникационной сети «Интернет».

5. Оргкомитету в течении 10 рабочих дней со дня окончания публичных слушаний направить Главе Петропавловск-Камчатского городского округа проект планировки территории и проект межевания территории квартала № 1 планировочного подрайона 3.2.6. Жилой район – «Пограничный» Северного городского планировочного района в Петропавловск-Камчатском городском округе, протокол публичных слушаний по проекту планировки территории и проекту межевания территории квартала № 1 планировочного подрайона 3.2.6. Жилой район – «Пограничный» Северного городского планировочного района в Петропавловск-Камчатском городском округе, заключение о результатах публичных слушаний, а также таблицу поступивших предложений и замечаний.

6. Организационно-техническое и информационное обеспечение проведения публичных слушаний, включая информирование граждан, постоянно проживающих на территории, в отношении которой подготовлен проект планировки территории и проект ее межевания, правообладателей находящихся в границах этой территории земельных участков и (или) расположенных на них объектов капитального строительства, а также правообладателей помещений, являющихся частью указанных объектов капитального строительства, осуществляет администрация Петропавловск-Камчатского городского округа.

7. Управлению делами администрации Петропавловск-Камчатского городского округа опубликовать настоящее постановление в газете «Град Петра и Павла».

Глава  
Петропавловск-Камчатского городского округа  
В.Ю. Иваненко

Приложение 1  
к постановлению Главы  
Петропавловск-Камчатского  
городского округа  
от 27.07.2018 № 60

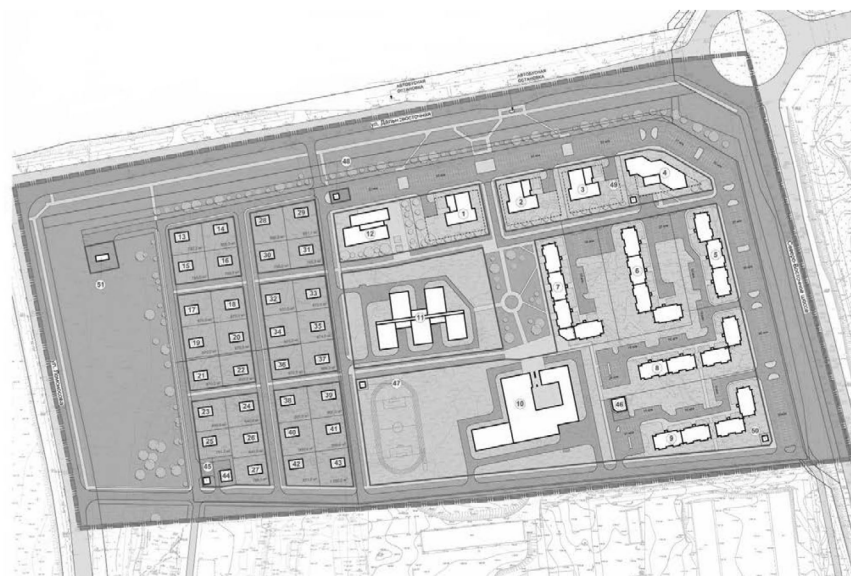
**Проект планировки территории и проект  
межевания территории квартала № 1 планировочного  
подрайона 3.2.6. Жилой район – «Пограничный»  
Северного городского планировочного района  
в Петропавловск-Камчатском городском округе**



КГКУ «Служба заказчика  
Министерства строительства  
Камчатского края»



НАУЧНО-ИССЛЕДОВАТЕЛЬСКИЙ ИНСТИТУТ  
ЗЕМЛЯ И ГОРОД



### ПРОЕКТ ПЛАНИРОВКИ ТЕРРИТОРИИ И ПРОЕКТ МЕЖЕВАНИЯ ТЕРРИТОРИИ КВАРТАЛА № 1 ПЛАНИРОВОЧНОГО ПОДРАЙОНА 3.2.6. ЖИЛОГО РАЙОНА - «ПОГРАНИЧНЫЙ» СЕВЕРНОГО ГОРОДСКОГО ПЛАНИРОВОЧНОГО РАЙОНА В ПЕТРОПАВЛОВСК-КАМЧАТСКОМ ГОРОДСКОМ ОКРУГЕ (ПРОЕКТ ПЛАНИРОВКИ И ПРОЕКТ МЕЖЕВАНИЯ ТЕРРИТОРИИ «МИКРОРАЙОН «СЕВЕРНЫЙ» В Г. ПЕТРОПАВЛОВСК-КАМЧАТСКИЙ»)

ТОМ I ОСНОВНАЯ (УТВЕРЖДАЕМАЯ) ЧАСТЬ  
ПРОЕКТА ПЛАНИРОВКИ ТЕРРИТОРИИ

2017 год

### ПРОЕКТ ПЛАНИРОВКИ ТЕРРИТОРИИ И ПРОЕКТ МЕЖЕВАНИЯ ТЕРРИТОРИИ КВАРТАЛА № 1 ПЛАНИРОВОЧНОГО ПОДРАЙОНА 3.2.6. ЖИЛОГО РАЙОНА - «ПОГРАНИЧНЫЙ» СЕВЕРНОГО ГОРОДСКОГО ПЛАНИРОВОЧНОГО РАЙОНА В ПЕТРОПАВЛОВСК-КАМЧАТСКОМ ГОРОДСКОМ ОКРУГЕ (ПРОЕКТ ПЛАНИРОВКИ И ПРОЕКТ МЕЖЕВАНИЯ ТЕРРИТОРИИ «МИКРОРАЙОН «СЕВЕРНЫЙ» В Г. ПЕТРОПАВЛОВСК-КАМЧАТСКИЙ»)

Том I. Основная (утверждаемая) часть проекта планировки территории

Заказчик: КГКУ «Служба заказчика Министерства строительства Камчатского края»

Государственный контракт: № 75/17-ГК от 11.09.2017 г.

Исполнитель: ООО НИИ «Земля и город»

Генеральный директор \_\_\_\_\_ П.И. Комаров  
Технический директор \_\_\_\_\_ А.С. Белихов  
Заместитель главного архитектора, начальник службы архитектуры \_\_\_\_\_ Т.Г. Коремина

**Архитектурно-планировочное решение территории:**

Заместитель главного архитектора, начальник службы архитектуры \_\_\_\_\_ Т.Г. Коремина  
Начальник отдела проектирования № 1 \_\_\_\_\_ И.А. Шибаев  
Старший инженер отдела проектирования № 1 \_\_\_\_\_ Т.П. Козлова

**Инженерное обеспечение и инженерная подготовка территории:**

Начальник отдела проектирования № 1 \_\_\_\_\_ И.А. Шибаев  
Старший инженер отдела проектирования № 1 \_\_\_\_\_ Т.П. Козлова  
Старший инженер службы инженерного обеспечения \_\_\_\_\_ А.С. Кувыкина  
(водоснабжение и водоотведение)  
Ведущий инженер службы инженерного обеспечения \_\_\_\_\_ М.А. Еремеева  
(газоснабжение и теплоснабжение)  
Ведущий инженер службы инженерного обеспечения \_\_\_\_\_ Д.С. Калишук  
(электроснабжение и связь)  
Ведущий инженер службы инженерного обеспечения \_\_\_\_\_ А.А. Котова  
(экология и охрана окружающей среды)

**Межевание территории:**

Начальник отдела проектирования № 1 \_\_\_\_\_ И.А. Шибаев  
Старший инженер отдела проектирования № 1 \_\_\_\_\_ Т.П. Козлова

**Нормоконтроль проекта:**

Начальник службы контроля качества \_\_\_\_\_ А.В. Умникова

## ПЕРЕЧЕНЬ МАТЕРИАЛОВ

Проекта планировки и проекта межевания территории квартала № 1 планировочного подрайона 3.2.6. Жилого района - «Пограничный» Северного городского планировочного района в Петропавловск-Камчатском городском округе (Проекта планировки территории и проекта межевания территории «Микрорайон «Северный» в г. Петропавловск-Камчатский»)

№	Наименование документа	Масштаб
<b>Проект планировки территории</b>		
<b>Основная часть проекта</b>		
<b>Текстовая часть</b>		
1	Том I Основная (утверждаемая) часть проекта планировки территории	-
<b>Графическая часть</b>		
1	Границы зон планируемого размещения объектов капитального строительства, границы планируемых элементов планировочной структуры, красные линии	1:2 000
<b>Материалы по обоснованию</b>		
<b>Текстовая часть</b>		
1	Том II Материалы по обоснованию проекта планировки территории	-
<b>Графическая часть</b>		
1	Карта (фрагмент карты) планировочной структуры городского округа с отображением границ элементов планировочной структуры	1:10 000
2	Схема организации движения транспорта (включая транспорт общего пользования) и пешеходов, отражающая местоположение объектов транспортной инфраструктуры и учитывающая существующие и прогнозные потребности в транспортном обеспечении на территории. Схема организации улично-дорожной сети	1:2 000
3	Разбивочный чертеж красных линий	1:2 000
4	Схема границ зон с особыми условиями использования территории	1:2 000
5	Схема, отображающая местоположение существующих объектов капитального строительства, в том числе линейных объектов в границах проектирования	1:2 000

6	Варианты планировочных решений застройки территории	1:1 000 1:2 000
7	Схема размещения инженерных сетей и сооружений	1:2 000
8	Схема вертикальной планировки территории, инженерной подготовки и инженерной защиты территории	1:2 000
<b>Межевание территории</b>		
<b>Основная часть проекта</b>		
<b>Текстовая часть</b>		
1	Том III. Межевание территории	-
<b>Графическая часть</b>		
1	Границы планируемых элементов планировочной структуры, красные линии, линии отступа от красных линий, границы образующих и изменяемых земельных участков, условные номера образующих земельных участков, границы зон действия публичных сервитутов	1:2 000
<b>Материалы по обоснованию</b>		
<b>Графическая часть</b>		
1	Границы существующих земельных участков, границы зон с особыми условиями использования территорий, местоположение существующих объектов капитального строительства	1:2 000

## СОКРАЩЕНИЯ

ГрК РФ – Градостроительный кодекс Российской Федерации,  
РФ – Российская Федерация,  
СП – Свод правил,  
СНиП – Строительные нормы и правила.

## ЧАСТЬ I. ТЕКСТОВАЯ ЧАСТЬ ОСНОВНОЙ (УТВЕРЖДАЕМОЙ) ЧАСТИ ПРОЕКТА ПЛАНИРОВКИ ТЕРРИТОРИИ

РАЗДЕЛ 1. ПОЛОЖЕНИЯ О ХАРАКТЕРИСТИКАХ ПЛАНИРУЕМОГО РАЗВИТИЯ ТЕРРИТОРИИ .....	6
РАЗДЕЛ 2. ПОЛОЖЕНИЯ ОБ ОЧЕРЕДНОСТИ ПЛАНИРУЕМОГО РАЗВИТИЯ ТЕРРИТОРИИ .....	12

## РАЗДЕЛ 1. ПОЛОЖЕНИЯ О ХАРАКТЕРИСТИКАХ ПЛАНИРУЕМОГО РАЗВИТИЯ ТЕРРИТОРИИ

## Технико-экономические показатели по проекту планировки территории

Технико-экономические показатели по проекту планировки территории представлены в таблице 1.1.

Таблица 1.1

## Технико-экономические показатели по проекту планировки территории

№	Наименование показателей	Единица измерения	Количество	Примечания
<b>Территория</b>				
1	Площадь территории в границах проекта планировки территории (по постановлению Администрации Петропавловск-Камчатского городского округа)	га	24,1682	-
	Площадь территории в красных линиях элемента планировочной структуры (квартала), в том числе:	га	11,0163	-
	зон индивидуальных жилых домов;	га	2,6533	-
	зон многоквартирных жилых домов;	га	4,4582	-
	зон объектов социально-бытового обслуживания;	га	0,3317	-
	зон объектов общеобразовательного назначения;	га	2,1685	-
	зон объектов дошкольного образования;	га	1,1820	-
	зон размещения объектов коммунального назначения	га	0,2226	-
2	Из общей территории:	га	24,1682	-
	земли муниципальной собственности	га	24,1682	-
3	Из общей территории:	га	24,1682	-
	зон планируемого размещения объектов местного значения	га	3,3505	-
4	Коэффициент застройки	-	0,18	-
5	Коэффициент плотности застройки	-	0,83	-
<b>Фактические показатели обеспеченности территории и территориальной доступности объектов для населения</b>				
<b>Коммунальной инфраструктуры</b>				
<b>Планируемые объекты</b>				
6	Трансформаторная подстанция	объект	4	-
7	Автоматизированный центральный тепловой пункт	объект	1	-
8	Канализационная насосная станция	объект	1	-
9	Водопроводная насосная станция	объект	1	-
10	Локальные очистные сооружения ливневой канализации	объект	1	-
<b>Объекты социальной инфраструктуры</b>				
<b>Планируемые объекты</b>				
11	Общеобразовательное учреждение (средняя школа)	мест	800	территориальная доступность 500 м
12	Дошкольное образовательное учреждение (детский сад)	мест	260	территориальная доступность 300 м
<b>Объекты транспортной инфраструктуры</b>				
13	Количество мест хранения автомобилей, в том числе:	машино-мест	589	-
	временного хранения: открытые стоянки	машино-мест	549	-
	для льготных категорий граждан: открытые стоянки	машино-мест	40	-

## Укрупненные показатели по системам инженерного обеспечения

Укрупненные показатели по системам инженерного обеспечения представлены в таблице 1.2.

Таблица 1.2

## Укрупненные показатели по системам инженерного обеспечения

№	Наименование системы	Наименование показателей	Единица измерения	Количество
1	Водопотребление	Расчетный расход воды,	м <sup>3</sup> /сут	1078,68
		в том числе:		
		на хозяйственно-бытовые нужды	943,68	
		на пожаротушение	л/с	12,5

2	Канализация	Расчетный расход стоков	м³/сут	780,83
3	Теплоснабжение	Расчетный расход тепла	Гкал/час	6,696
4	Электроснабжение	Расчетная мощность	кВт/год	7996016,7
5	Телефонизация	Телефонные №№	№№	775
6	Радио	Радиоточки	точек	-

**Характеристика объектов капитального строительства**

Характеристика объектов капитального строительства представлена в таблице 1.3.

Таблица 1.3

**Характеристика объектов капитального строительства**

№	№ участка	№ по проекту планировки территории	Наименование объекта капитального строительства	Этажность min-max	Площадь застройки, min-max, кв.м	Общая площадь, min-max, кв.м	Площадь участка, нормативная фактическая, га	Примечания
				количество этажей (в том числе подземных) min-max	процент застройки, max %	общая площадь подземной части, min-max, кв.м		
<b>Объекты капитального строительства жилого назначения</b>								
<b>Планируемые</b>								
1	ЗУ 1	1	Многоквартирный жилой дом	9 9-10 (1)	632,67 21	4555,24 506,14	0,3001	жилищная обеспеченность 28,9 м²/человека
2	ЗУ 2	2	Многоквартирный жилой дом	9 9-10 (1)	632,67 23	4555,24 506,14	0,2729	жилищная обеспеченность 28,9 м²/человека
3	ЗУ 3	3	Многоквартирный жилой дом	9 9-10 (1)	632,67 23	4555,24 506,14	0,2705	жилищная обеспеченность 28,9 м²/человека
4	ЗУ 4	4	Многоквартирный жилой дом	9 9-10 (1)	995,89 36	7170,42 796,71	0,2748	жилищная обеспеченность 28,9 м²/человека
5	ЗУ 5	5	Многоквартирный жилой дом	9 9-10 (1)	1008,33 25	7259,98 806,66	0,4052	жилищная обеспеченность 28,9 м²/человека
6	ЗУ 6	6	Многоквартирный жилой дом	9 9-10 (1)	1352,89 19	9740,81 1082,31	0,6956	жилищная обеспеченность 28,9 м²/человека
7	ЗУ 7	7	Многоквартирный жилой дом со встроенно-пристроенным 2-этажн. блоком общественного назначения и помещениями общественного назначения на 1 этаже	9 9-10 (1)	1492,65 25	9964,41 1194,12	0,5898	жилищная обеспеченность 28,9 м²/человека
8	ЗУ 8	8	Многоквартирный жилой дом	9 9-10 (1)	1352,89 17	9740,81 1082,31	0,7823	жилищная обеспеченность 28,9 м²/человека
9	ЗУ 9	9	Многоквартирный жилой дом	9 9-10 (1)	1352,89 19	9740,81 1082,31	0,8670	жилищная обеспеченность 28,9 м²/человека
10	ЗУ 13	13	Индивидуальный жилой дом	1-3 1-3 (1)	100 14	80-240 0-80	0,0740	-
11	ЗУ 14	14	Индивидуальный жилой дом	1-3 1-3 (1)	100 12	80-240 0-80	0,0800	-
12	ЗУ 15	15	Индивидуальный жилой дом	1-3 1-3 (1)	100 13	80-240 0-80	0,0795	-
13	ЗУ 16	16	Индивидуальный жилой дом	1-3 1-3 (1)	100 13	80-240 0-80	0,0795	-
14	ЗУ 17	17	Индивидуальный жилой дом	1-3 1-3 (1)	100 11	80-240 0-80	0,0870	-
15	ЗУ 18	18	Индивидуальный жилой дом	1-3 1-3 (1)	100 11	80-240 0-80	0,0870	-
16	ЗУ 19	19	Индивидуальный жилой дом	1-3 1-3 (1)	100 11	80-240 0-80	0,0870	-
17	ЗУ 20	20	Индивидуальный жилой дом	1-3 1-3 (1)	100 11	80-240 0-80	0,0870	-
18	ЗУ 21	21	Индивидуальный жилой дом	1-3 1-3 (1)	100 11	80-240 0-80	0,0870	-
19	ЗУ 22	22	Индивидуальный жилой дом	1-3 1-3 (1)	100 11	80-240 0-80	0,0870	-
20	ЗУ 23	23	Индивидуальный жилой дом	1-3 1-3 (1)	100 12	80-240 0-80	0,0840	-
21	ЗУ 24	24	Индивидуальный жилой дом	1-3 1-3 (1)	100 12	80-240 0-80	0,0840	-
22	ЗУ 25	25	Индивидуальный жилой дом	1-3 1-3 (1)	100 13	80-240 0-80	0,0751	-
23	ЗУ 26	26	Индивидуальный жилой дом	1-3 1-3 (1)	100 12	80-240 0-80	0,0840	-
24	ЗУ 27	27	Индивидуальный жилой дом	1-3 1-3 (1)	100 13	80-240 0-80	0,0788	-
25	ЗУ 28	28	Индивидуальный жилой дом	1-3 1-3 (1)	100 11	80-240 0-80	0,0891	-
26	ЗУ 29	29	Индивидуальный жилой дом	1-3 1-3 (1)	100 11	80-240 0-80	0,0951	-
27	ЗУ 30	30	Индивидуальный жилой дом	1-3 1-3 (1)	100 13	80-240 0-80	0,0795	-
28	ЗУ 31	31	Индивидуальный жилой дом	1-3 1-3 (1)	100 13	80-240 0-80	0,0795	-
29	ЗУ 32	32	Индивидуальный жилой дом	1-3 1-3 (1)	100 11	80-240 0-80	0,0870	-
30	ЗУ 33	33	Индивидуальный жилой дом	1-3 1-3 (1)	100 11	80-240 0-80	0,0870	-

31	ЗУ 34	34	Индивидуальный жилой дом	1-3	100	80-240	0,0870	-
				1-3 (1)	11	0-80		
32	ЗУ 35	35	Индивидуальный жилой дом	1-3	100	80-240	0,0874	-
				1-3 (1)	11	0-80		
33	ЗУ 36	36	Индивидуальный жилой дом	1-3	100	80-240	0,0870	-
				1-3 (1)	11	0-80		
34	ЗУ 37	37	Индивидуальный жилой дом	1-3	100	80-240	0,0866	-
				1-3 (1)	11	0-80		
35	ЗУ 38	38	Индивидуальный жилой дом	1-3	100	80-240	0,0900	-
				1-3 (1)	11	0-80		
36	ЗУ 39	39	Индивидуальный жилой дом	1-3	100	80-240	0,0900	-
				1-3 (1)	11	0-80		
37	ЗУ 40	40	Индивидуальный жилой дом	1-3	100	80-240	0,0900	-
				1-3 (1)	11	0-80		
38	ЗУ 41	41	Индивидуальный жилой дом	1-3	100	80-240	0,0900	-
				1-3 (1)	11	0-80		
39	ЗУ 42	42	Индивидуальный жилой дом	1-3	100	80-240	0,0872	-
				1-3 (1)	11	0-80		
40	ЗУ 43	43	Индивидуальный жилой дом	1-3	100	80-240	0,1000	-
				1-3 (1)	10	0-80		
<b>Всего</b>				<b>1-9</b>	<b>11920,88</b>	<b>69763,06-74723,06</b>	<b>7,1115</b>	<b>-</b>
				<b>1-10 (1)</b>	<b>17</b>	<b>7562,84-10042,84</b>		
<b>Объекты социальной и коммунальной инфраструктуры</b>								
<b>Планируемые</b>								
41	ЗУ 10	10	Общеобразовательное учреждение (средняя школа) на 800 мест	3	3196,22	11520,62	3,6000	-
				3-4 (1)	15	2556,98	2,1685	
42	ЗУ 11	11	Дошкольное образовательное учреждение (школа) на 260 мест	2	2471,38	6158,59	0,9880	-
				2-3 (1)	21	1977,10	1,1820	
43	ЗУ 12	12	Здание с объектами торгово-бытового обслуживания	1-2	1009,74	807,79-1615,58	0,3317	-
				1-2 (1)	30	807,79		
44	ЗУ 44	44	Автоматизированный центральный тепловой пункт	1	100	90	0,0497	-
				1	20	-		
45	ЗУ 45	45	Канализационная насосная станция	1	36	32,4	0,0291	-
				1	12	-		
46	ЗУ 46	46	Водопроводная насосная станция	1	144	129,6	0,0298	-
				1	48	-		
47	ЗУ 47	47	Трансформаторная подстанция	1	25	22,5	0,0100	-
				1	25	-		
48	ЗУ 48	48	Трансформаторная подстанция	1	25	22,5	0,0192	-
				1	13	-		
49	ЗУ 49	49	Трансформаторная подстанция	1	25	22,5	0,0088	-
				1	28	-		
50	ЗУ 50	50	Трансформаторная подстанция	1	25	22,5	0,0105	-
				1	24	-		
51	ЗУ 56	51	Локальные очистные сооружения ливневой канализации	1	60,93	54,84	0,0655	-
				1	9	-		
<b>Всего</b>				<b>1-3</b>	<b>7118,27</b>	<b>18883,84-19691,63</b>	<b>4,5880</b>	<b>-</b>
				<b>1-4 (1)</b>	<b>18</b>	<b>5341,87</b>	<b>3,9048</b>	
<b>Итого</b>				<b>1-9</b>	<b>19039,15</b>	<b>88646,90-94414,69</b>	<b>4,5880</b>	<b>-</b>
				<b>1-10 (1)</b>	<b>17</b>	<b>12904,71-15384,71</b>	<b>11,0163</b>	

## РАЗДЕЛ 2. ПОЛОЖЕНИЯ ОБ ОЧЕРЕДНОСТИ ПЛАНИРУЕМОГО РАЗВИТИЯ ТЕРРИТОРИИ

### Характеристика очередности планируемого развития территории

Характеристика очередности планируемого развития территории представлена в таблице 2.1.

Таблица 2.1

#### Положения об очередности планируемого развития территории

№	№ участка	№ объекта по проекту планировки территории	Наименование объекта капитального строительства	Этапы			Примечания
				проектирование	строительство	реконструкция	
<b>Объекты капитального строительства жилого назначения</b>							
1	ЗУ 1	1	Многokвартирный жилой дом	I	II	-	-
2	ЗУ 2	2	Многokвартирный жилой дом	I	II	-	-
3	ЗУ 3	3	Многokвартирный жилой дом	I	II	-	-
4	ЗУ 4	4	Многokвартирный жилой дом	I	II	-	-
5	ЗУ 5	5	Многokвартирный жилой дом	I	II	-	-
6	ЗУ 6	6	Многokвартирный жилой дом	I	II	-	-
7	ЗУ 7	7	Многokвартирный жилой дом со встроенно-пристроенным 2-этажн. блоком общественного назначения и помещениями общественного назначения на 1 этаже	I	II	-	-



8	ЗУ 8	8	Многokвapтирный жилой дом	I	II	-	-
9	ЗУ 9	9	Многokвapтирный жилой дом	I	II	-	-
10	ЗУ 13	13	Индивидуальный жилой дом	I	II	-	-
11	ЗУ 14	14	Индивидуальный жилой дом	I	II	-	-
12	ЗУ 15	15	Индивидуальный жилой дом	I	II	-	-
13	ЗУ 16	16	Индивидуальный жилой дом	I	II	-	-
14	ЗУ 17	17	Индивидуальный жилой дом	I	II	-	-
15	ЗУ 18	18	Индивидуальный жилой дом	I	II	-	-
16	ЗУ 19	19	Индивидуальный жилой дом	I	II	-	-
17	ЗУ 20	20	Индивидуальный жилой дом	I	II	-	-
18	ЗУ 21	21	Индивидуальный жилой дом	I	II	-	-
19	ЗУ 22	22	Индивидуальный жилой дом	I	II	-	-
20	ЗУ 23	23	Индивидуальный жилой дом	I	II	-	-
21	ЗУ 24	24	Индивидуальный жилой дом	I	II	-	-
22	ЗУ 25	25	Индивидуальный жилой дом	I	II	-	-
23	ЗУ 26	26	Индивидуальный жилой дом	I	II	-	-
24	ЗУ 27	27	Индивидуальный жилой дом	I	II	-	-
25	ЗУ 28	28	Индивидуальный жилой дом	I	II	-	-
26	ЗУ 29	29	Индивидуальный жилой дом	I	II	-	-
27	ЗУ 30	30	Индивидуальный жилой дом	I	II	-	-
28	ЗУ 31	31	Индивидуальный жилой дом	I	II	-	-
29	ЗУ 32	32	Индивидуальный жилой дом	I	II	-	-
30	ЗУ 33	33	Индивидуальный жилой дом	I	II	-	-
31	ЗУ 34	34	Индивидуальный жилой дом	I	II	-	-
32	ЗУ 35	35	Индивидуальный жилой дом	I	II	-	-
33	ЗУ 36	36	Индивидуальный жилой дом	I	II	-	-
34	ЗУ 37	37	Индивидуальный жилой дом	I	II	-	-
35	ЗУ 38	38	Индивидуальный жилой дом	I	II	-	-
36	ЗУ 39	39	Индивидуальный жилой дом	I	II	-	-
37	ЗУ 40	40	Индивидуальный жилой дом	I	II	-	-
38	ЗУ 41	41	Индивидуальный жилой дом	I	II	-	-
39	ЗУ 42	42	Индивидуальный жилой дом	I	II	-	-
40	ЗУ 43	43	Индивидуальный жилой дом	I	II	-	-
<b>Объекты социальной и коммунальной инфраструктуры</b>							
41	ЗУ 10	10	Общеобразовательное учреждение (средняя школа) на 800 мест	I	II	-	-
42	ЗУ 11	11	Дошкольное образовательное учреждение (детский сад) на 260 мест	I	II	-	-
43	ЗУ 12	12	Здание с объектами торгово-бытового обслуживания	I	II	-	-
44	ЗУ 44	44	Автоматизированный центральный тепловой пункт	I	II	-	-
45	ЗУ 45	45	Канализационная насосная станция	I	II	-	-
46	ЗУ 46	46	Водопроводная насосная станция	I	II	-	-
47	ЗУ 47	47	Трансформаторная подстанция	I	II	-	-
48	ЗУ 48	48	Трансформаторная подстанция	I	II	-	-
49	ЗУ 49	49	Трансформаторная подстанция	I	II	-	-
50	ЗУ 50	50	Трансформаторная подстанция	I	II	-	-
51	ЗУ 56	51	Локальные очистные сооружения ливневой канализации	I	II	-	-

**Приложение 2  
к постановлению Главы  
Петропавловск-Камчатского  
городского округа  
от 27.07.2018 № 60**

**Порядок учета предложений и замечаний  
по проекту планировки территории и проекту  
межевания территории квартала № 1 планировочного  
подрайона 3.2.6. Жилой район – «Пограничный»  
Северного городского планировочного района  
в Петропавловск-Камчатском городском округе**

1. со дня опубликования постановления Главы Петропавловск-Камчатского городского округа о назначении публичных слушаний проекту планировки территории и проекту межевания территории квартала № 1 планировочного подрайона 3.2.6. Жилой район – «Пограничный» Северного городского планировочного района в Петропавловск-Камчатском городском округе до дня их проведения, в период размещения на официальных сайтах Городской Думы Петропавловск-Камчатского городского округа и администрации Петропавловск-Камчатского городского округа в информационно-телекоммуникационной сети «Интернет» проект планировки территории и проект межевания территории квартала № 1 планировочного подрайона 3.2.6. Жилой район – «Пограничный» Северного городского планировочного района в Петропавловск-Камчатском городском округе и проведения экспозиции такого проекта участники публичных слушаний, прошедшие идентификацию в соответствии с частью 9 статьи 9 Решения Городской Думы Петропавловск-Камчатского городского округа от 28.04.2014 № 211-нд

«О публичных слушаниях в Петропавловск-Камчатском городском округе», вправе вносить предложения и замечания, касающиеся такого проекта:

1) в письменной или устной форме в ходе проведения публичных слушаний;  
2) в письменной форме организатору публичных слушаний по адресу 683000, город Петропавловск-Камчатский, улица Советская, дом 22, кабинет 105, понедельник – четверг с 09.00 до 17.00 часов, пятница с 09.00 до 16.00 часов (перерыв с 13.00 до 14.00 часов);

3) посредством записи в книге (журнале) учета посетителей экспозиции проекта, подлежащего рассмотрению на публичных слушаниях.

2. Предложения и замечания подлежат регистрации организатором, а также обязательному рассмотрению организатором публичных слушаний. Предложения и замечания не рассматриваются в случае выявления факта предоставления участником публичных слушаний недостоверных сведений.

3. Все предложения и замечания участников публичных слушаний с разделением на предложения и замечания граждан, являющихся участниками публичных слушаний и постоянно проживающих на территории, в пределах которой проводятся публичные слушания, и предложения и замечания иных участников публичных слушаний, указываются в протоколе публичных слушаний.

4. Содержание внесенных предложений и замечаний участников публичных слушаний с разделением на предложения и замечания граждан, являющихся участниками публичных слушаний и постоянно проживающих на территории, в пределах которой проводятся публичные слушания, и предложения и замечания иных участников публичных слушаний указываются в заключении о результатах публичных слушаний.

В случае внесения несколькими участниками публичных слушаний одинаковых предложений и замечаний допускается обобщение таких предложений и замечаний.

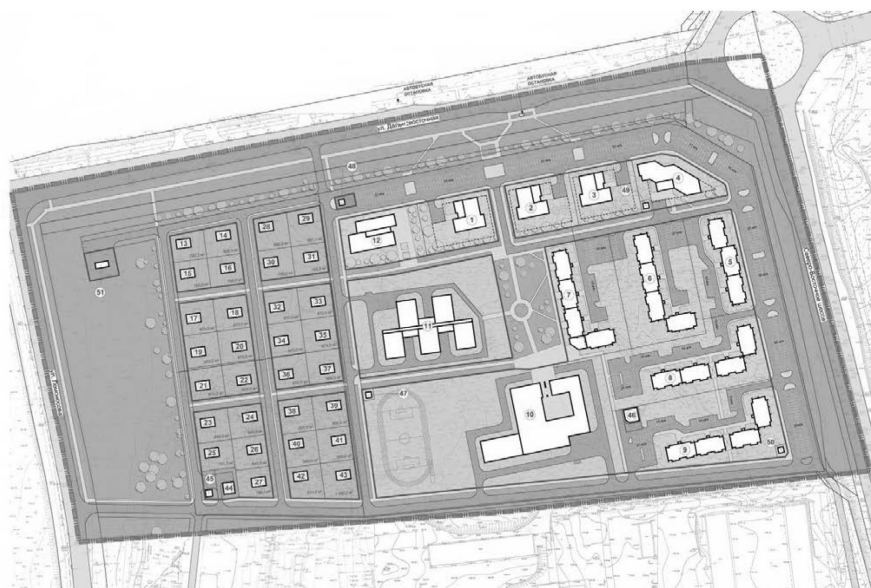




КГКУ «Служба заказчика  
Министерства строительства  
Камчатского края»



НАУЧНО-ИССЛЕДОВАТЕЛЬСКИЙ ИНСТИТУТ  
ЗЕМЛЯ И ГОРОД



**ПРОЕКТ ПЛАНИРОВКИ ТЕРРИТОРИИ И ПРОЕКТ МЕЖЕВАНИЯ  
ТЕРРИТОРИИ КВАРТАЛА № 1 ПЛАНИРОВОЧНОГО ПОДРАЙОНА 3.2.6.  
ЖИЛОГО РАЙОНА - «ПОГРАНИЧНЫЙ» СЕВЕРНОГО ГОРОДСКОГО  
ПЛАНИРОВОЧНОГО РАЙОНА В ПЕТРОПАВЛОВСК-КАМЧАТСКОМ  
ГОРОДСКОМ ОКРУГЕ  
ПРОЕКТ ПЛАНИРОВКИ И ПРОЕКТ МЕЖЕВАНИЯ ТЕРРИТОРИИ  
«МИКРОРАЙОН «СЕВЕРНЫЙ» В Г. ПЕТРОПАВЛОВСК-  
КАМЧАТСКИЙ»**

ТОМ III МЕЖЕВАНИЕ ТЕРРИТОРИИ

2017 год

**ПРОЕКТ ПЛАНИРОВКИ ТЕРРИТОРИИ И ПРОЕКТ МЕЖЕВАНИЯ  
ТЕРРИТОРИИ КВАРТАЛА № 1 ПЛАНИРОВОЧНОГО ПОДРАЙОНА 3.2.6.  
ЖИЛОГО РАЙОНА - «ПОГРАНИЧНЫЙ» СЕВЕРНОГО ГОРОДСКОГО  
ПЛАНИРОВОЧНОГО РАЙОНА В ПЕТРОПАВЛОВСК-КАМЧАТСКОМ  
ГОРОДСКОМ ОКРУГЕ  
(ПРОЕКТ ПЛАНИРОВКИ И ПРОЕКТ МЕЖЕВАНИЯ ТЕРРИТОРИИ  
«МИКРОРАЙОН «СЕВЕРНЫЙ» В Г. ПЕТРОПАВЛОВСК-КАМЧАТСКИЙ»)**

Том III Межевание территории

**Заказчик:** КГКУ «Служба заказчика Министерства строительства Камчатского края»

**Государственный контракт:** № 75/17-ГК от 11.09.2017 г.

**Исполнитель:** ООО НИИ «Земля и город»

Генеральный директор \_\_\_\_\_ П.И. Комаров  
Технический директор \_\_\_\_\_ А.С. Белихов

**Основной авторский коллектив:**

Начальник отдела проектирования № 1 \_\_\_\_\_ И.А. Шибаев  
Старший инженер отдела проектирования № 1 \_\_\_\_\_ Т.П. Козлова

**Нормоконтроль проекта:**

Начальник службы контроля качества \_\_\_\_\_ А.В. Умникова

**ПЕРЕЧЕНЬ МАТЕРИАЛОВ**

Проекта планировки и проекта межевания территории квартала № 1 планировочного подрайона 3.2.6. Жилого района - «Пограничный» Северного городского планировочного района в Петропавловск-Камчатском городском округе (Проекта планировки территории и проекта межевания территории «Микрорайон «Северный» в г. Петропавловск-Камчатский»)

№	Наименование документа	Масштаб
1	2	3
<b>Проект планировки территории</b>		
<b>Основная часть проекта</b>		
<b>Текстовая часть</b>		
1	Том I Основная (утверждаемая) часть проекта планировки территории	-
<b>Графическая часть</b>		
1	Границы зон планируемого размещения объектов капитального строительства, границы планируемых элементов планировочной структуры, красные линии	1:2 000
<b>Материалы по обоснованию</b>		
<b>Текстовая часть</b>		
1	Том II Материалы по обоснованию проекта планировки территории	-
<b>Графическая часть</b>		
1	Карта (фрагмент карты) планировочной структуры городского округа с отображением границ элементов планировочной структуры	1:10 000
2	Схема организации движения транспорта (включая транспорт общего пользования) и пешеходов, отражающая местоположение объектов транспортной инфраструктуры и учитывающая существующие и прогнозные потребности в транспортном обеспечении на территории. Схема организации улично-дорожной сети	1:2 000
3	Разбивочный чертеж красных линий	1:2 000
4	Схема границ зон с особыми условиями использования территории	1:2 000
5	Схема, отображающая местоположение существующих объектов капитального строительства, в том числе линейных объектов в границах проектирования	1:2 000
6	Варианты планировочных решений застройки территории	1:1 000 1:2 000
7	Схема размещения инженерных сетей и сооружений	1:2 000
8	Схема вертикальной планировки территории, инженерной подготовки и инженерной защиты территории	1:2 000
<b>Межевание территории</b>		
<b>Основная часть проекта</b>		
<b>Текстовая часть</b>		
1	Том III Межевание территории	-
<b>Графическая часть</b>		
1	Границы планируемых элементов планировочной структуры, красные линии, линии отступа от красных линий, границы образуемых и изменяемых земельных участков, условные номера образуемых земельных участков, границы зон действия публичных сервитутов	1:2 000
<b>Материалы по обоснованию</b>		
<b>Графическая часть</b>		
1	Границы существующих земельных участков, границы зон с особыми условиями использования территорий, местоположение существующих объектов капитального строительства	1:2 000

**СОКРАЩЕНИЯ**

ГрК РФ – Градостроительный кодекс Российской Федерации;  
РФ – Российская Федерация;  
ЗК РФ – Земельный кодекс Российской Федерации;  
СП – Свод правил;  
ЗУ – земельный участок;  
СНиП – Строительные нормы и правила.

**ЧАСТЬ I. ТЕКСТОВАЯ ЧАСТЬ МАТЕРИАЛОВ ПО ОБОСНОВАНИЮ ПРОЕКТА  
МЕЖЕВАНИЯ ТЕРРИТОРИИ**

РАЗДЕЛ 1. ОБРАЗОВАНИЕ ЗЕМЕЛЬНЫХ УЧАСТКОВ ..... 6  
РАЗДЕЛ 2. ТЕХНИКО-ЭКОНОМИЧЕСКИЕ ПОКАЗАТЕЛИ ПО ПРОЕКТУ МЕЖЕВАНИЯ ..... 7

**РАЗДЕЛ 1. ОБРАЗОВАНИЕ ЗЕМЕЛЬНЫХ УЧАСТКОВ**

В проекте предусматривается размещение школы и детского сада.

Нормативная площадь земельного участка для детского сада рассчитывается по формуле

1.1:

$$S = K * N, \quad (1.1)$$

где S – площадь земельного участка, м<sup>2</sup>;

K – норматив обеспеченности м<sup>2</sup> на 1 место в соответствии с приложением Д

СП 42.13330.2016;

N – количество мест в детском саду.

$$S = 38 * 260 = 9880 \text{ м}^2$$

В проекте принята площадь детского сада 11820,49 м<sup>2</sup>. Принятая площадь больше нормативной в соответствии с проектом детского сада повторного применения.

Нормативная площадь земельного участка для школы рассчитывается по формуле 1.2:

$$S = 45 * N, \quad (1.2)$$

где S – площадь земельного участка, м<sup>2</sup>;

45 – норматив обеспеченности м<sup>2</sup> на 1 учащегося в соответствии с приложением Д

СП 42.13330.2016;

N – количество мест в школе.

$$S = 45 * 800 = 36000 \text{ м}^2$$

Согласно приложению Д СП 42.13330.2016 размер земельного участка для общеобразовательной школы может быть уменьшен на 40% в климатическом подрайоне IIIА:

$$S_{ум} = 0,6 * S = 0,6 * 36000 = 21600 \text{ м}^2$$

В проекте принята площадь общеобразовательной школы 21685,32 м<sup>2</sup>.

## РАЗДЕЛ 2. ТЕХНИКО-ЭКОНОМИЧЕСКИЕ ПОКАЗАТЕЛИ ПО ПРОЕКТУ МЕЖЕВАНИЯ

Технико-экономические показатели по проекту межевания приведены в таблице 1.1

Таблица 1.1

## Технико-экономические показатели по проекту межевания

№	Наименование показателей			Единица измерения	Количество	Примечания
1	Площадь территории в границах проекта межевания территории (по постановлению Администрации Петропавловск-Камчатского городского округа)			га	24,1682	-
	Площадь территории в красных линиях элемента планировочной структуры (квартала)			га	11,0163	-
2	Территории, подлежащие межеванию, в том числе: образуемые земельные участки: зон жилого назначения; зон социальной и коммунальной инфраструктуры; образуемые земельные участки, которые будут отнесены к территориям общего пользования или имуществу общего пользования:			га	7,1115	-
				га	3,9048	-
				га	8,9081	-
3	<b>Образуемые земельные участки</b>					
№	№ участка	№ объекта по проекту планировки территории	Вид разрешенного использования земельного участка	Площадь земельного участка <u>нормативная</u> фактическая (в том числе площадь сервитутов), га	Возможный способ образования земельного участка	
Зон жилого назначения						
1	ЗУ 1	1	Земельные участки многоквартирных жилых домов	0,3001	образование в соответствии с п.1 статьи 11.4 Земельного кодекса РФ. Состоит из: земель из состава земельного участка с кадастровым номером 41:01:0010114:217, площадью 0,3118 га. категория земель: земли населенных пунктов	
2	ЗУ 2	2	Земельные участки многоквартирных жилых домов	0,2729	образование в соответствии с п.1 статьи 11.4 Земельного кодекса РФ. Состоит из: земель из состава земельного участка с кадастровым номером 41:01:0010114:217, площадью 0,2848 га. категория земель: земли населенных пунктов	
3	ЗУ 3	3	Земельные участки многоквартирных жилых домов	0,2705	образование в соответствии с п.1 статьи 11.4 Земельного кодекса РФ. Состоит из: земель из состава земельного участка с кадастровым номером 41:01:0010114:217, площадью 0,2705 га. категория земель: земли населенных пунктов	
4	ЗУ 4	4	Земельные участки многоквартирных жилых домов	0,2748	образование в соответствии с п.1 статьи 11.4 Земельного кодекса РФ. Состоит из: земель из состава земельного участка с кадастровым номером 41:01:0010114:217, площадью 0,2748 га. категория земель: земли населенных пунктов	
5	ЗУ 5	5	Земельные участки многоквартирных жилых домов	0,4052	образование в соответствии с п.1 статьи 11.4 Земельного кодекса РФ. Состоит из: земель из состава земельного участка с кадастровым номером 41:01:0010114:217, площадью 0,4052 га. категория земель: земли населенных пунктов	
6	ЗУ 6	6	Земельные участки многоквартирных жилых домов	0,6956	образование в соответствии с п.1 статьи 11.4 Земельного кодекса РФ. Состоит из: земель из состава земельного участка с кадастровым номером 41:01:0010114:217, площадью 0,6754 га. категория земель: земли населенных пунктов	
7	ЗУ 7	7	Земельные участки многоквартирных жилых домов	0,5898	образование в соответствии с п.1 статьи 11.4 Земельного кодекса РФ. Состоит из: земель из состава земельного участка с кадастровым номером 41:01:0010114:217, площадью 0,5727 га. категория земель: земли населенных пунктов	
8	ЗУ 8	8	Земельные участки многоквартирных жилых домов	0,7823	образование в соответствии с п.1 статьи 11.4 Земельного кодекса РФ. Состоит из: земель из состава земельного участка с кадастровым номером 41:01:0010114:217, площадью 0,8108 га. категория земель: земли населенных пунктов	
9	ЗУ 9	9	Земельные участки многоквартирных жилых домов	0,8670 (0,0478)	образование в соответствии с п.1 статьи 11.4 Земельного кодекса РФ. Состоит из: земель из состава земельного участка с кадастровым номером 41:01:0010114:217, площадью 0,8670 га. категория земель: земли населенных пунктов	









37	ЗУ 40	40	Земельные участки отдельно стоящих многоквартирных и двухквартирных домов	0,0900	образование в соответствии с п.1 статьи 11.4 Земельного кодекса РФ. Состоит из: земель из состава земельного участка с кадастровым номером 41:01:0010114:273, площадью 0,0900 га. категория земель: земли населенных пунктов
38	ЗУ 41	41	Земельные участки отдельно стоящих многоквартирных и двухквартирных домов	0,0900	образование в соответствии с п.1 статьи 11.4 Земельного кодекса РФ. Состоит из: земель из состава земельного участка с кадастровым номером 41:01:0010114:273, площадью 0,0900 га. категория земель: земли населенных пунктов
39	ЗУ 42	42	Земельные участки отдельно стоящих многоквартирных и двухквартирных домов	0,0872	образование в соответствии с п.1 статьи 11.4 Земельного кодекса РФ. Состоит из: земель из состава земельного участка с кадастровым номером 41:01:0010114:273, площадью 0,0872 га. категория земель: земли населенных пунктов
40	ЗУ 43	43	Земельные участки отдельно стоящих многоквартирных и двухквартирных домов	0,1000	образование в соответствии с п.1 статьи 11.4 Земельного кодекса РФ. Состоит из: земель из состава земельного участка с кадастровым номером 41:01:0010114:273, площадью 0,1000 га. категория земель: земли населенных пунктов
<b>Всего (зона жилого назначения)</b>				<b>7,1115 (0,0478)</b>	-
Зон социальной и коммунальной инфраструктуры					
41	ЗУ 10	10	Земельные участки объектов дошкольного и общего образования	<u>3,6000</u> 2,1685	образование в соответствии с п.1 статьи 11.4 Земельного кодекса РФ. Состоит из: земель из состава земельного участка с кадастровым номером 41:01:0010114:217, площадью 2,1895 га. категория земель: земли населенных пунктов
42	ЗУ 11	11	Земельные участки объектов дошкольного и общего образования	<u>0,9880</u> 1,1820	образование в соответствии с п.1 статьи 11.4 Земельного кодекса РФ. Состоит из: земель из состава земельного участка с кадастровым номером 41:01:0010114:217, площадью 1,1820 га. категория земель: земли населенных пунктов
43	ЗУ 12	12	Земельные участки объектов бытового обслуживания населения (за исключением станций технического обслуживания и ремонта транспорта)	0,3317	образование в соответствии с п.1 статьи 11.4 Земельного кодекса РФ. Состоит из: земель из состава земельного участка с кадастровым номером 41:01:0010114:217, площадью 0,3317 га. категория земель: земли населенных пунктов
44	ЗУ 44	44	Земельные участки объектов коммунального хозяйства	0,0497	образование в соответствии с п.1 статьи 11.4 Земельного кодекса РФ. Состоит из: земель из состава земельного участка с кадастровым номером 41:01:0010114:273, площадью 0,0497 га. категория земель: земли населенных пунктов
45	ЗУ 45	45	Земельные участки объектов коммунального хозяйства	0,0291	образование в соответствии с п.1 статьи 11.4 Земельного кодекса РФ. Состоит из: земель из состава земельного участка с кадастровым номером 41:01:0010114:273, площадью 0,0291 га. категория земель: земли населенных пунктов
46	ЗУ 46	46	Земельные участки объектов коммунального хозяйства	0,0298	образование в соответствии с п.1 статьи 11.4 Земельного кодекса РФ. Состоит из: земель из состава земельного участка с кадастровым номером 41:01:0010114:273, площадью 0,0298 га. категория земель: земли населенных пунктов
47	ЗУ 47	47	Земельные участки объектов коммунального хозяйства	0,0100	образование в соответствии с п.1 статьи 11.4 Земельного кодекса РФ. Состоит из: земель из состава земельного участка с кадастровым номером 41:01:0010114:273, площадью 0,0100 га. категория земель: земли населенных пунктов
48	ЗУ 48	48	Земельные участки объектов коммунального хозяйства	0,0192	образование в соответствии с п.1 статьи 11.4 Земельного кодекса РФ. Состоит из: земель из состава земельного участка с кадастровым номером 41:01:0010114:273, площадью 0,0192 га. категория земель: земли населенных пунктов
49	ЗУ 49	49	Земельные участки объектов коммунального хозяйства	0,0088	образование в соответствии с п.1 статьи 11.4 Земельного кодекса РФ. Состоит из: земель из состава земельного участка с кадастровым номером 41:01:0010114:273, площадью 0,1000 га. категория земель: земли населенных пунктов
50	ЗУ 50	50	Земельные участки объектов коммунального хозяйства	0,0105	образование в соответствии с п.1 статьи 11.4 Земельного кодекса РФ. Состоит из: земель из состава земельного участка с кадастровым номером 41:01:0010114:273, площадью 0,0105 га. категория земель: земли населенных пунктов
51	ЗУ 56	51	Земельные участки объектов коммунального хозяйства	0,0655	образование в соответствии со статьей 11.3 Земельного кодекса РФ. Состоит из: земель из состава земель кадастрового квартала с кадастровым номером 41:01:0010114, площадью 0,0655 га. категория земель: земли населенных пунктов
<b>Всего (зон социальной и коммунальной инфраструктуры)</b>				<b>4,5880 3,9048</b>	-







КАТАЛОГ КООРДИНАТ ПОВОРОТНЫХ ТОЧЕК ЛИНИЙ ОТСТУПА ОТ КРАСНЫХ ЛИНИЙ

Table with 3 columns: Номер поворотной точки, X, м, Y, м. Lists coordinates for various line deviations.

КАТАЛОГ КООРДИНАТ ПОВОРОТНЫХ ТОЧЕК ГРАНИЦ ПУБЛИЧНОГО СЕРВИТУТА

Table with 3 columns: Номер поворотной точки, X, м, Y, м. Lists coordinates for public servitude boundaries.

КАТАЛОГ КООРДИНАТ ПОВОРОТНЫХ ТОЧЕК ЛИНИЙ ОТСТУПА ОТ КРАСНЫХ ЛИНИЙ

Table with 3 columns: Номер поворотной точки, X, м, Y, м. Lists coordinates for line deviations.

КАТАЛОГ КООРДИНАТ ПОВОРОТНЫХ ТОЧЕК ГРАНИЦ ПУБЛИЧНОГО СЕРВИТУТА

Table with 3 columns: Номер поворотной точки, X, м, Y, м. Lists coordinates for public servitude boundaries.

КАТАЛОГ КООРДИНАТ ПОВОРОТНЫХ ТОЧЕК ЛИНИЙ ОТСТУПА ОТ КРАСНЫХ ЛИНИЙ

Table with 3 columns: Номер поворотной точки, X, м, Y, м. Lists coordinates for line deviations.

КАТАЛОГ КООРДИНАТ ПОВОРОТНЫХ ТОЧЕК ГРАНИЦ ПУБЛИЧНОГО СЕРВИТУТА

Table with 3 columns: Номер поворотной точки, X, м, Y, м. Lists coordinates for public servitude boundaries.

КАТАЛОГ КООРДИНАТ ПОВОРОТНЫХ ТОЧЕК ЛИНИЙ ОТСТУПА ОТ КРАСНЫХ ЛИНИЙ

Table with 3 columns: Номер поворотной точки, X, м, Y, м. Lists coordinates for line deviations.

КАТАЛОГ КООРДИНАТ ПОВОРОТНЫХ ТОЧЕК ГРАНИЦ ПУБЛИЧНОГО СЕРВИТУТА

Table with 3 columns: Номер поворотной точки, X, м, Y, м. Lists coordinates for public servitude boundaries.

КАТАЛОГ КООРДИНАТ ПОВОРОТНЫХ ТОЧЕК ЛИНИЙ ОТСТУПА ОТ КРАСНЫХ ЛИНИЙ

Table with 3 columns: Номер поворотной точки, X, м, Y, м. Lists coordinates for line deviations.

КАТАЛОГ КООРДИНАТ ПОВОРОТНЫХ ТОЧЕК ГРАНИЦ ПУБЛИЧНОГО СЕРВИТУТА

Table with 3 columns: Номер поворотной точки, X, м, Y, м. Lists coordinates for public servitude boundaries.

КАТАЛОГ КООРДИНАТ ПОВОРОТНЫХ ТОЧЕК ЛИНИЙ ОТСТУПА ОТ КРАСНЫХ ЛИНИЙ

Table with 3 columns: Номер поворотной точки, X, м, Y, м. Lists coordinates for line deviations.

КАТАЛОГ КООРДИНАТ ПОВОРОТНЫХ ТОЧЕК ГРАНИЦ ПУБЛИЧНОГО СЕРВИТУТА

Table with 3 columns: Номер поворотной точки, X, м, Y, м. Lists coordinates for public servitude boundaries.

Large table with multiple columns: Name, Address, Date, Status, etc. Contains detailed information about various projects and land use.

Table with 3 columns: Номер поворотной точки, X, м, Y, м. Lists coordinates for line deviations.

Table with 3 columns: Номер поворотной точки, X, м, Y, м. Lists coordinates for line deviations.

Table with 3 columns: Номер поворотной точки, X, м, Y, м. Lists coordinates for line deviations.





АДМИНИСТРАЦИЯ  
ПЕТРОПАВЛОВСК-КАМЧАТСКОГО ГОРОДСКОГО ОКРУГА

## ПОСТАНОВЛЕНИЕ

23.07.2018 г.

№ 1588

О внесении изменений в постановление администрации Петропавловск-Камчатского городского округа от 29.01.2018 № 136 «Об административном регламенте предоставления администрацией Петропавловск-Камчатского городского округа муниципальной услуги по выдаче специального разрешения на движение по автомобильным дорогам местного значения в границах Петропавловск-Камчатского городского округа транспортного средства, осуществляющего перевозки тяжеловесных и (или) крупногабаритных грузов»

Руководствуясь Федеральным законом от 27.07.2010 № 210-ФЗ «Об организации предоставления государственных и муниципальных услуг» и Решением Городской Думы Петропавловск-Камчатского городского округа от 14.02.2018 № 113-р «О переименовании некоторых органов администрации Петропавловск-Камчатского городского округа и о внесении изменений в решение Городской Думы Петропавловск-Камчатского городского округа от 22.04.2009 № 477-р «Об утверждении структуры администрации Петропавловск-Камчатского городского округа»

### ПОСТАНОВЛЯЮ:

1. Внести в постановление администрации Петропавловск-Камчатского городского округа от 29.01.2018 № 136 «Об административном регламенте предоставления администрацией Петропавловск-Камчатского городского округа муниципальной услуги по выдаче специального разрешения на движение по автомобильным дорогам местного значения в границах Петропавловск-Камчатского городского округа транспортного средства, осуществляющего перевозки тяжеловесных и (или) крупногабаритных грузов» следующие изменения:

1.1 в пункте 5 слова «Управления городского хозяйства» заменить словами «Управления дорожного хозяйства, транспорта и благоустройства»;

1.2 в Административном регламенте предоставления администрацией Петропавловск-Камчатского городского округа муниципальной услуги по выдаче специального разрешения на движение по автомобильным дорогам местного значения в границах Петропавловск-Камчатского городского округа транспортного средства, осуществляющего перевозки тяжеловесных и (или) крупногабаритных грузов:

1.2.1 пункт 1.4 изложить в следующей редакции:

«1.4. Предоставление муниципальной услуги осуществляется администрацией Петропавловск-Камчатского городского округа (администрация городского округа) через уполномоченную на выдачу специального разрешения на перевозки тяжеловесных и (или) крупногабаритных грузов организацию - муниципальное казенное учреждение «Служба автомобильных дорог Петропавловск-Камчатского городского округа» (далее – Учреждение), расположенное по адресу: 683031, город Петропавловск-Камчатский, проспект Карла Маркса дом 1, телефон 8 (415 2) 251-800, 8 (415 2) 251-805. Режим работы: понедельник – четверг с 09:30 до 17:00, пятница с 09:30 до 13:00; обед с 12:00 до 13:00. Адрес электронной почты: mail@SAD41.ru.»;

1.2.2 пункт 1.5 изложить в следующей редакции:

«1.5. В предоставлении муниципальной услуги участвуют:

1.5.1 в части консультационной деятельности для заявителя (представителя заявителя), текущего контроля за исполнением настоящего регламента - дорожного хозяйства, транспорта и благоустройства администрации Петропавловск-Камчатского городского округа (далее – Управление дорожного хозяйства, транспорта и благоустройства), расположенное по адресу: 683000, город Петропавловск-Камчатский, улица Ленинская, дом 14, телефон 8 (415 2) 303-100 (добавочный 2233). Режим работы: понедельник – четверг с 09:30 до 17:00; пятница с 09:30 до 15:30; обед с 13:00 до 14:00. Адрес электронной почты: utdb@pkgo.ru;

1.5.2 в части приема заявлений и выдачи документов:

- краевое государственное казенное учреждение «Многофункциональный центр предоставления государственных и муниципальных услуг в Камчатском крае» (далее – КГКУ МФЦ Камчатского края), расположенное по адресу: 683024, город Петропавловск-Камчатский, улица Савченко, дом 23, телефон 8 (415 2) 302-402. Режим работы понедельник – пятница с 09:00 до 19:00, суббота с 10:00 до 14:00 без перерыва на обед. Адрес электронной почты: mfcpk@mfc.kamgov.ru. Адреса филиалов КГКУ МФЦ Камчатского края указаны в приложении 1 к настоящему Регламенту;

- служба «одного окна» Управления делами администрации Петропавловск-Камчатского городского округа (далее – служба «одного окна»), расположенная по адресу: 683003, город Петропавловск-Камчатский, улица Ленинградская, дом 74/1, 1 этаж, телефон 8 (415 2) 302-526 (прием и регистрация документов), 8 (415 2) 302-527 (выдача документов). Режим работы: понедельник-четверг с 09:30 до 17:00, пятница с 09:30 до 15:30; обед с 13:00 до 14:00. Адрес электронной почты: irpiem@pkgo.ru.»;

1.2.3 в подпункте 1.6.3 слова «Управлением городского хозяйства» заменить словами «Управлением дорожного хозяйства, транспорта и благоустройства»;

1.2.4 пункт 1.7 изложить в следующей редакции:

«1.7. Информационное обеспечение заявителя (представителя заявителя) о порядке предоставления муниципальной услуги осуществляется:

1.7.1 Учреждением:

- в ходе личного приема;
- по телефону 8 (415 2) 251-800, 8 (415 2) 251-805;
- по электронной почте mail@dorogi-pk.ru;

1.7.2 Управлением дорожного хозяйства, транспорта и благоустройства (отделом дорожного хозяйства и пассажирского транспорта):

- в ходе личного приема;
- по телефону 8 (415 2) 303-100 (добавочный 2233);
- по электронной почте: udhtb@pkgo.ru;
- 1.7.3 службой «одного окна»:
- в ходе личного приема;
- по телефону 8 (415 2) 302-526, 8 (415 2) 302-527;
- по электронной почте: irpiem@pkgo.ru;
- на информационных стендах, расположенных в помещении для ожидания приема заявителя (представителя заявителя);

1.7.4 КГКУ МФЦ Камчатского края:

- в ходе личного приема;
- по электронной почте mfcpk@mfc.kamgov.ru;
- на портале КГКУ МФЦ Камчатского края в сети «Интернет» по электронному адресу: <http://portalmfc.kamgov.ru>;
- по телефону 8 (415 2) 302-402;

- на информационных стендах, расположенных в помещении для ожидания приема заявителя (представителя заявителя);

1.7.5 в электронной форме через ЕПГМУ в сети «Интернет»

по адресу: <http://gosuslugi.ru> и через РПГУ в сети «Интернет» по адресу: <http://gosuslugi41.ru>;

1.7.6 Информация о предоставлении муниципальной услуги содержится в разделе «Муниципальные услуги» официального сайта администрации в сети «Интернет» по адресу: <http://pkgo.ru>;

1.2.5 в пункте 1.8 слова «Управления городского хозяйства» заменить словами «Управления дорожного хозяйства, транспорта и благоустройства»;

1.2.6 подпункт 2.11.3 дополнить абзацем третьим следующего содержания:

«Специалист службы «одного окна», специалист КГКУ МФЦ Камчатского края, или специалист Учреждения принявший решение об отказе в приеме документов, обязан незамедлительно проинформировать заявителя (представителя заявителя) о принятом решении с указанием оснований принятия данного решения.»;

1.2.7 пункт 2.12 изложить в следующей редакции:

«2.12. Основания приостановления предоставления муниципальной услуги не предусмотрены.»;

1.2.8 пункт 2.16 изложить в следующей редакции:

«2.16. За предоставление муниципальной услуги взимается государственная пошлина в размере, установленном законодательством Российской Федерации о налогах и сборах.»

В случае внесения изменений в выданный по результатам предоставления муниципальной услуги документ, направленный на исправление ошибок, допущенных по вине специалиста учреждения, специалиста службы «одного окна» и (или) специалиста КГКУ МФЦ Камчатского края, плата с заявителя (представителя заявителя) не взимается.»;

1.2.9 в пункте 3.29:

- абзац второй изложить в следующей редакции:

«Согласование маршрута транспортного средства, осуществляющего перевозки тяжеловесных и (или) крупногабаритных грузов, проводится УГИБДД УМВД России по Камчатскому краю в течение срока, не превышающего пяти рабочих дней со дня поступления межведомственного запроса от Учреждения, если иные сроки на подготовку и направление ответа на межведомственный запрос не установлены федеральными законами, правовыми актами Правительства Российской Федерации и принятыми в соответствии с федеральными законами нормативными правовыми актами Камчатского края.»;

- абзац третий исключить;

1.2.10 в пункте 3.33 слова «Управление городского хозяйства» заменить словами «Управление дорожного хозяйства, транспорта и благоустройства»;

1.2.11 в пункте 4.1:

- в абзаце первом слова «Управления городского хозяйства» заменить словами «Управления дорожного хозяйства, транспорта и благоустройства»;

- в абзаце втором слова «Управления городского хозяйства» заменить словами «Управления дорожного хозяйства, транспорта и благоустройства»;

1.2.12 в пункте 4.2:

- в абзаце первом слова «руководителем (заместителем) Управления» заменить словами «руководителем (заместителем) Управления дорожного хозяйства, транспорта и благоустройства»;

- в абзаце третьем слова «Управления городского хозяйства» заменить словами «Управления дорожного хозяйства, транспорта и благоустройства»;

1.2.13 в пункте 4.3 слова «Управления городского хозяйства» заменить словами «Управления дорожного хозяйства, транспорта и благоустройства»;

1.2.14 раздел 5 изложить в редакции согласно приложению 1;

1.2.15 приложение 4 изложить в редакции согласно приложению 2;

1.2.16 приложение 5 изложить в редакции согласно приложению 3;

1.2.17 приложение 6 изложить в редакции согласно приложению 4.

2. Управлению делами администрации Петропавловск-Камчатского городского округа опубликовать настоящее постановление в газете «Град Петра и Павла» и разместить на официальном сайте администрации Петропавловск-Камчатского городского округа в информационно-телекоммуникационной сети «Интернет».

3. Настоящее постановление вступает в силу после дня его официального опубликования.

4. Контроль за исполнением настоящего постановления возложить на руководителя Управления дорожного хозяйства, транспорта и благоустройства администрации Петропавловск-Камчатского городского округа.

Глава  
Петропавловск-Камчатского  
городского округа В.Ю. Иваненко

Приложение 1  
к постановлению администрации  
Петропавловск-Камчатского городского  
округа  
от 23.07.2018 № 1588

**5. Досудебный (внесудебный) порядок обжалования решений и действий (бездействия) Учреждения, директора (заместителя директора), специалистов Учреждения, предоставляющих муниципальную услугу, а также должностных лиц и специалистов органов администрации, участвующих в предоставлении муниципальной услуги**

5.1. Заявитель (представитель заявителя) может обратиться с жалобой на решения и действия (бездействие) Учреждения, директора, заместителя директора, специалистов Учреждения, предоставляющих муниципальную услугу, а также должностных лиц и специалистов органов администрации, участвующих в предоставлении муниципальной услуги (далее – жалоба) в следующих случаях:

5.1.1 нарушения срока регистрации заявления на предоставление муниципальной услуги;

5.1.2 нарушения сроков предоставления муниципальной услуги за исключением случаев, предусмотренных частью 2 статьи 11.1 Федерального закона от 27.07.2010 № 210-ФЗ;

5.1.3 требования у заявителя (представителя заявителя) документов, не предусмотренных нормативными правовыми актами Российской Федерации, нормативными правовыми актами Камчатского края, муниципальными правовыми актами Петропавловск-Камчатского городского округа для предоставления муниципальной услуги;

5.1.4 отказа в приеме у заявителя (представителя заявителя) документов, предоставление которых предусмотрено правовыми актами Российской Федерации, нормативными правовыми актами Камчатского края, муниципальными нормативными актами Петропавловск-Камчатского городского округа для предоставления муниципальной услуги;

5.1.5 требования с заявителя (представителя заявителя) при предоставлении муниципальной услуги платы, не предусмотренной нормативными правовыми актами Российской Федерации, Камчатского края и муниципальными правовыми актами;

5.1.6 отказа заявителю (представителю заявителя) директором, специалистом Учреждения, руководителем (заместителем руководителя), специалистами органов и организаций, участвующих в предоставлении муниципальной услуги в исправлении допущенных опечаток и ошибок в выданных в результате предоставления муниципальной услуги документах либо нарушении установленного срока таких исправлений;

5.1.7 отказа заявителю (представителю заявителя) в предоставлении муниципальной услуги, если основания отказа не предусмотрены федеральным законодательством и принятым в соответствии с ним иными нормативными правовыми актами Российской Федерации, нормативными правовыми актами Камчатского края, муниципальными правовыми актами Петропавловск-Камчатского городского округа;

5.1.8 нарушения срока или порядка выдачи документов по результатам предоставления муниципальной услуги;

5.1.9 приостановления предоставления муниципальной услуги, если основания приостановления не предусмотрены федеральным законодательством и принятым в соответствии с ним иными нормативными правовыми актами Российской Федерации, нормативными правовыми актами Камчатского края, муниципальными правовыми актами Петропавловск-Камчатского городского округа.

5.2. Жалоба в письменной форме на бумажном носителе, в электронной форме:

5.2.1 на решения и действия (бездействие) Учреждения, директора (заместителя директора) Учреждения, Управления дорожного хозяйства, транспорта и благоустройства, специалистов Управления дорожного хозяйства транспорта и благоустройства, службы «одного окна», специалистов службы «одного окна» подается в администрацию Петропавловск-Камчатского городского округа (далее – администрация городского округа) через службу «одного окна»;

5.2.2 на решения и действия (бездействие) специалистов Учреждения подаются в Учреждение.

5.3. Жалоба может быть направлена:

5.3.1 на решения и действия (бездействие) Учреждения, директора (заместителя директора) Учреждения, Управления дорожного хозяйства, транспорта и благоустройства, специалистов Управления дорожного хозяйства транспорта и благоустройства, службы «одного окна», специалистов службы «одного окна» по почте, через КГКУ МФЦ Камчатского края, службу «одного окна», с использованием информационно-телекоммуникационной сети «Интернет», официального сайта администрации, ЕПГУ, РПГУ, а также принята при личном приеме заявителя;

5.3.2 на решения и действия (бездействие) специалистов Учреждения в Учреждение по почте, с использованием информационно-телекоммуникационной сети «Интернет» или принята при личном приеме заявителя.

5.4. Жалоба должна содержать:

5.4.1 наименование Учреждения, директора (заместителя директора), специалиста Учреждения, предоставляющего муниципальную услугу, Управления дорожного хозяйства транспорта и благоустройства, специалиста Управления дорожного хозяйства транспорта и благоустройства, службы «одного окна», специалиста службы «одного окна», решения и действия (бездействие) которых обжалуются;

5.4.2 фамилию, имя, отчество (последнее при наличии) заявителя (представителя заявителя), сведения о месте его жительства (для физического лица), о месте его регистрации (индивидуального предпринимателя) или юридического адреса (для юридического лица), а также номер (номера) контактного телефона, адрес (адреса) электронной почты (при наличии) и почтовый адрес, по которым должен быть направлен ответ заявителю;

5.4.3 сведения об обжалуемых решениях и действиях (бездействии) Учреждения, директора (заместителя директора), специалиста Учреждения, предоставляющего муниципальную услугу, Управления дорожного хозяйства транспорта и благоустройства, специалиста Управления дорожного хозяйства транспорта и благоустройства, службы «одного окна», специалиста службы «одного окна»;

5.4.4 доводы, на основании которых заявитель (представитель заявителя) не согласен с решением и действием (бездействием) Учреждения, директора (заместителя директора), специалиста Учреждения, предоставляющего муниципальную услугу, Управления дорожного хозяйства транспорта и благоустройства, специалиста Управления дорожного хозяйства транспорта и благоустройства, службы «одного окна», специалиста службы «одного окна».

Заявителем могут быть представлены документы (при их наличии), подтверждающие доводы заявителя, либо их копии.

5.5. Жалоба, подлежит рассмотрению в течение пятнадцати рабочих дней со дня ее регистрации, а в случае обжалования отказа в приеме документов у заявителя (представителя заявителя) либо в исправлении допущенных опечаток и ошибок или в случае обжалования нарушения установленного срока таких исправлений - в течение пяти рабочих дней со дня ее регистрации.

5.6. Жалоба, поступившая в Учреждение, подлежит обязательной регистрации в журнале регистрации входящей корреспонденции в течение одного рабочего дня со дня ее поступления.

5.7. Жалоба, поступившая в администрацию городского округа, подлежит обязательной регистрации в единой системе электронного документооборота в течение одного рабочего дня со дня ее поступления.

5.8. Должностное лицо, наделенное полномочиями по рассмотрению жалоб, оставляет жалобу без ответа в следующих случаях:

5.8.1 если текст жалобы не поддается прочтению или не позволяет определить суть жалобы;

5.8.2 не указаны фамилия заявителя (представителя заявителя), направившего жалобу, или почтовый адрес, по которому должен быть направлен ответ;

5.9. Должностное лицо, наделенное полномочиями по рассмотрению жалоб, вправе оставить обращение без ответа по существу поставленных в нем вопросов в следующих случаях:

5.9.1 наличия в жалобе нецензурных либо оскорбительных выражений, угроз жизни, здоровью и имуществу должностного лица либо муниципального служащего, а также членов его семьи. Заявителю (представителю заявителя), направившему жалобу, сообщается о недопустимости злоупотребления правом;

5.9.2 если в жалобе содержится вопрос, на который заявителю (представителю заявителя) неоднократно давались письменные ответы по существу, в связи с ранее направленными в один и тот же орган или одному и тому же должностному лицу жалобами и при этом в жалобе не приводятся новые доводы или обстоятельства, о чем заявитель уведомляется;

5.9.3 если ответ по существу поставленного в жалобе вопроса не может быть дан без разглашения сведений, составляющих государственную или иную охраняемую Федеральным законом тайну – в этом случае заявителю (представителю заявителя), направившему жалобу, письменно сообщается о невозможности дать ответ по существу поставленного в нем вопроса в связи с недопустимостью разглашения указанных сведений.

В случае если причины, по которым ответ по существу поставленных в жалобе вопросов не мог быть дан, в последующем были устранены, заявитель (представитель заявителя) вправе вновь направить жалобу в соответствующий орган или должностному лицу.

5.10. Обращение, в котором обжалуется судебное решение, в течение семи дней со дня регистрации возвращается гражданину, направившему обращение с разъяснением порядка обжалования данного судебного решения.

5.11. По результатам рассмотрения жалобы принимается одно из следующих решений:

5.11.1 жалоба удовлетворяется, в том числе в форме отмены принятого решения, исправления, допущенных опечаток и ошибок в результате предоставления муниципальной услуги документах, возврата заявителю денежных средств, взимание которых не предусмотрено нормативными правовыми актами Российской Федерации, нормативными правовыми актами Камчатского края, муниципальными правовыми актами;

5.11.2 в удовлетворении жалобы отказывается.

5.12. Не позднее дня, следующего за днем принятия решения, указанного в пункте 5.11 настоящего Регламента заявителю (представителю заявителя) в письменной форме и по желанию заявителя (представителя заявителя) в электронной форме направляется мотивированный ответ о результатах рассмотрения жалобы.

5.13. В случае установления в ходе или по результатам рассмотрения жалобы признаков состава административного правонарушения или преступления, должностное лицо, наделенное полномочиями по рассмотрению жалоб незамедлительно направляет имеющиеся материалы в органы прокуратуры.

Приложение 2  
к постановлению администрации  
Петропавловск-Камчатского  
городского округа  
от 23.07.2018 № 1588

Приложение 4  
к Административному регламенту  
предоставления администрацией  
Петропавловск-Камчатского городского округа  
муниципальной услуги по выдаче специального  
разрешения на движение по автомобильным  
дорогам местного значения в границах  
Петропавловск-Камчатского городского округа  
транспортного средства, осуществляющего  
перевозки тяжеловесных и (или)  
крупногабаритных грузов

**Банковские реквизиты для зачисления государственной пошлины за выдачу специального разрешения в рамках предоставления муниципальной услуги**

Банк получателя: Отделение Петропавловск-Камчатский  
г. Петропавловск-Камчатский

БИК банка: 043002001

Р/счет: 40101810100000010001

ИНН/КПП получателя: 4101128100 / 410101001

Получатель: УФК по Камчатскому краю (Управление дорожного хозяйства, транспорта и благоустройства администрации Петропавловск-Камчатского городского округа л/с 0438301170)

683000 г. Петропавловск-Камчатский, ул. Ленинская, 12 т. 302-590 (2200); ф. 302-591

Код ОКТМО: 30701000

КБК: 907 108 07173 01 0000 110





# ОПОВЕЩЕНИЕ

## о проведении публичных слушаний

На публичные слушания представляется проект разрешения отклонение от предельных параметров разрешенного строительства объекта незавершенного строительства «Здание мелкооптового магазина № 41» земельного участка с кадастровым номером 41:01:0010113:3437, по ул. Вулканной в г. Петропавловске-Камчатском в части уменьшения отступов с 5 метров до 0 метров с северной и восточной сторон согласно чертежу градостроительного плана земельного участка от 03.02.2017 № гу 41-301-000-28.

(наименование проекта)

Перечень информационных материалов по проекту публичных слушаний:

1. Градостроительный план земельного участка от 03.02.2017 № гу 41-301-000-28;
2. Схема отображающая место допустимого размещения объекта капитального строительства с учетом уменьшения отступов.

Информационные материалы по проекту публичных слушаний представлены на экспозиции по адресу г. Петропавловск-Камчатский, ул. Советская, д. 22.

Оповещение дополнительно размещено на информационном стенде по адресу: ул. Ленинградская, д. 74/1 «Служба одного окна» администрации Петропавловск-Камчатского городского округа, на информационном стенде Управления архитектуры градостроительства и земельных отношений администрации Петропавловск-Камчатского городского округа по адресу: ул. Советская, д. 22.

(информационные стенды, размещенные около здания организатора публичных слушаний, оповещение в местах массового скопления граждан и т.д.)

Экспозиция открыта с 27.07.2018 по 07.08.2018.

Часы работы: с 9:00 до 17:30.

В ходе работы экспозиции проводится консультирование посетителей экспозиции, распространение информационных материалов о проекте, подлежащем рассмотрению на публичных слушаниях.

Публичные слушания состоятся 07.08.2018 в 14:30 по адресу: г. Петропавловск-Камчатский, ул. Советская, д. 22, каб. 102.

Время начала регистрации участников 07.08.2018 14:00.

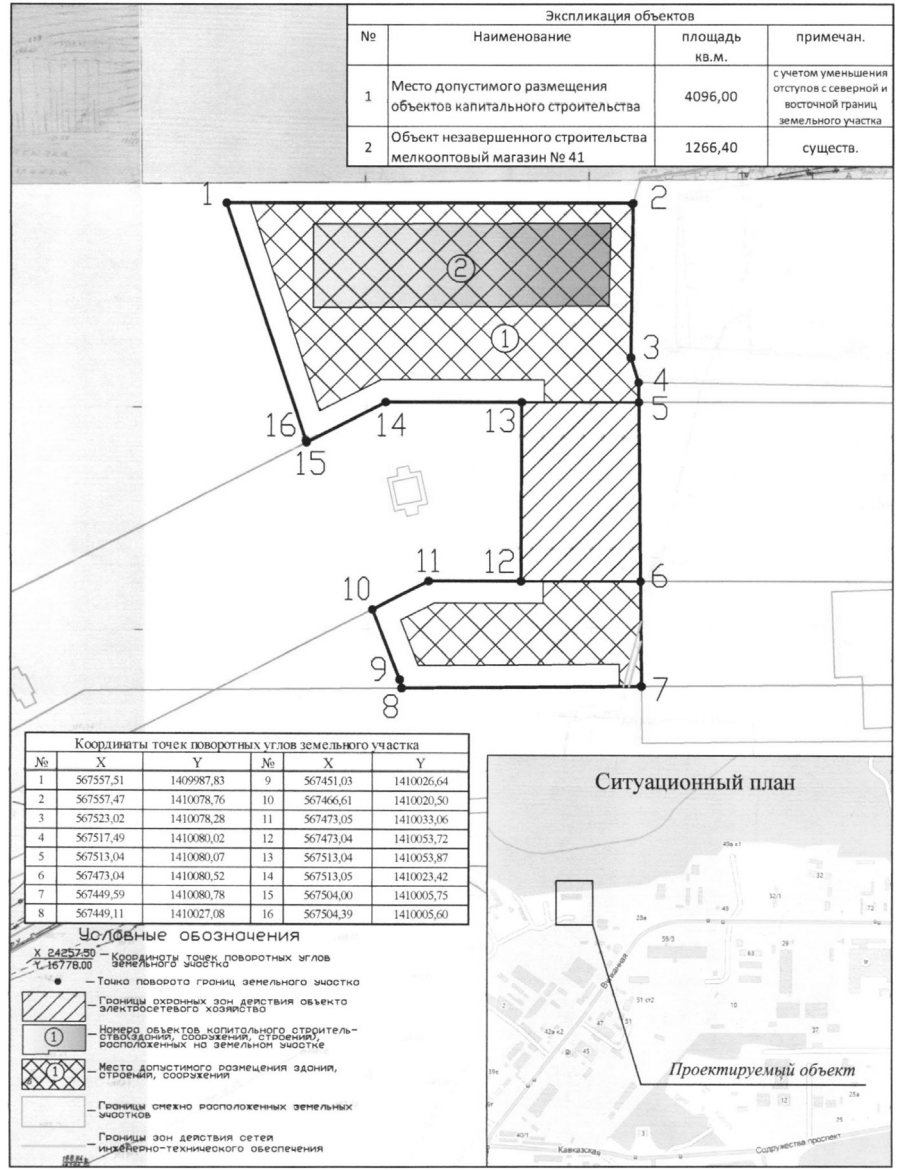
В период публичных слушаний участники публичных слушаний имеют право представить свои предложения и замечания по обсуждаемому проекту посредством:

- 1) записи в книге (журнале) учета посетителей экспозиции проекта, подлежащего рассмотрению на публичных слушаниях;
- 2) в письменной форме в адрес организатора публичных слушаний;
- 3) в письменной или устной форме в ходе проведения публичных слушаний.

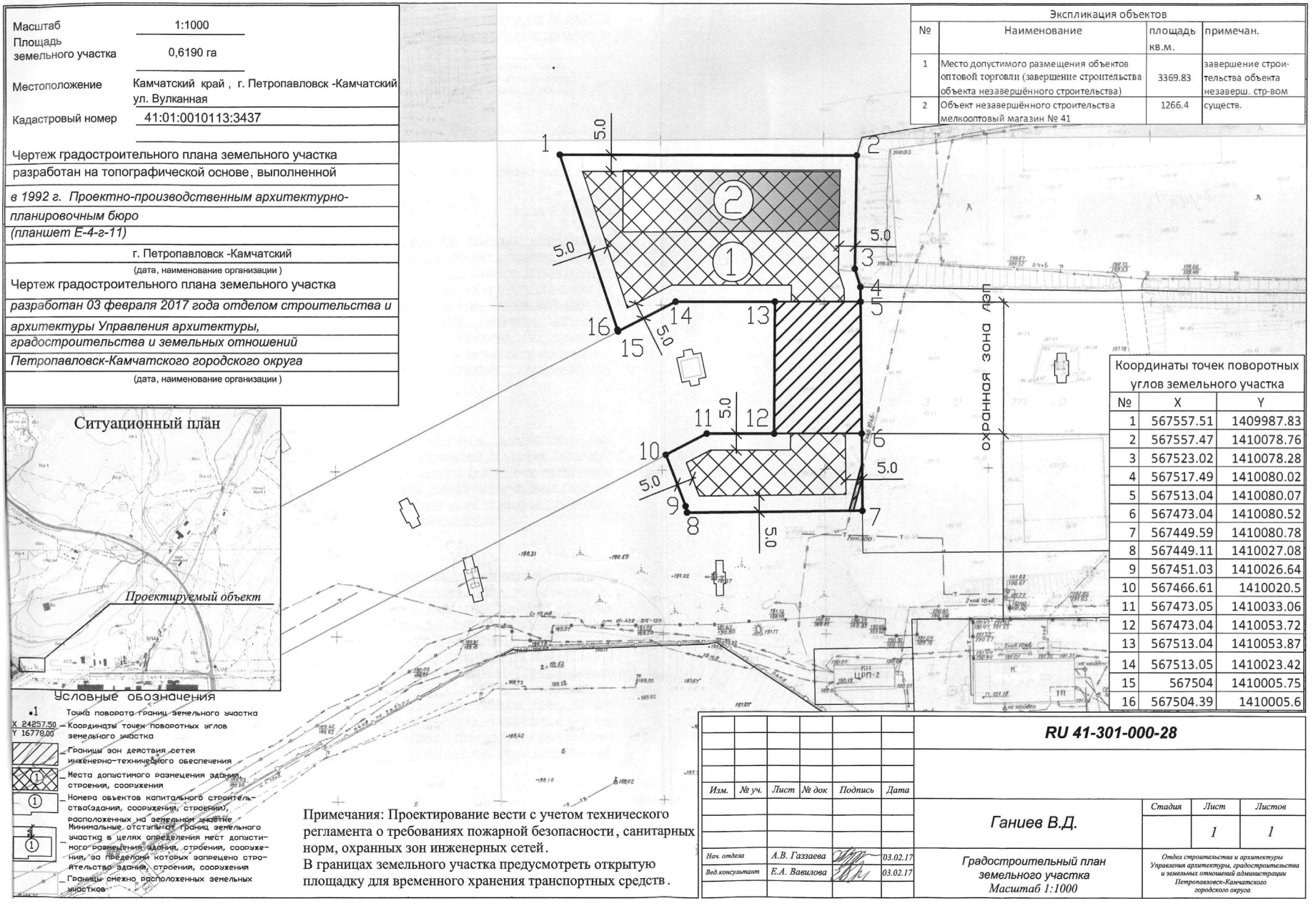
Контакты организатора публичных слушаний: тел 303-100 (доб. 32-60, 32-68).

Информационные материалы по проекту разрешения отклонение от предельных параметров разрешенного строительства объекта незавершенного строительства «Здание мелкооптового магазина № 41» земельного участка с кадастровым номером 41:01:0010113:3437, по ул. Вулканной в г. Петропавловске-Камчатском в части уменьшения отступов с 5 метров до 0 метров с северной и восточной сторон согласно чертежу градостроительного плана земельного участка от 03.02.2017 № гу 41-301-000-28 размещены на сайте «<http://www.pkgo.ru/>».

### Схема, отображающая место допустимого размещения объекта капитального строительства с учетом уменьшения отступов от границ земельного участка



### 1. Чертеж градостроительного плана земельного участка и линий градостроительного регулирования



**ЗАКЛЮЧЕНИЕ****о результатах публичных слушаний по вопросу внесения изменений  
в Решение Городской Думы Петропавловск-Камчатского городского округа от 12.10.2010 № 294-нд  
«О Правилах землепользования и застройки Петропавловск-Камчатского городского округа»**

г. Петропавловск-Камчатский

13.07.2018 г.

Публичные слушания по вопросу внесения изменений в Решение Городской Думы Петропавловск-Камчатского городского округа от 12.10.2010 № 294-нд «О Правилах землепользования и застройки Петропавловск-Камчатского городского округа» проведены в соответствии с Федеральным законом РФ от 06.10.2003 № 131-ФЗ «Об общих принципах организации местного самоуправления в Российской Федерации», Градостроительным кодексом Российской Федерации, Федеральным законом от 29.12.2017 № 473-ФЗ «О территориях опережающего социально-экономического развития в Российской Федерации», Уставом Петропавловск-Камчатского городского округа от 28.04.2014 № 211-нд «О публичных слушаниях в Петропавловск-Камчатском городском округе».

Публичные слушания инициированы Главой Петропавловск-Камчатского городского округа и назначены постановлением Главы Петропавловск-Камчатского городского округа от 10.05.2018 № 43 «О назначении публичных слушаний по вопросу внесения

изменений в Решение Городской Думы Петропавловск-Камчатского городского округа от 12.10.2010 № 294-нд «О Правилах землепользования и застройки Петропавловск-Камчатского городского округа» (далее – постановление Главы Петропавловск-Камчатского городского округа от 10.05.2018 № 43).

Постановление Главы Петропавловск-Камчатского городского округа от 10.05.2018 № 43 опубликовано в газете «Град Петра и Павла» от 11.05.2018 № 19 (650) и размещено на официальном сайте администрации Петропавловск-Камчатского городского округа в информационно-телекоммуникационной сети «Интернет».

Информационное сообщение о предстоящих публичных слушаниях размещено на официальных сайтах Городской Думы Петропавловск-Камчатского городского округа и администрации Петропавловск-Камчатского городского округа в информационно-телекоммуникационной сети «Интернет» 04.05.2018.

Решение о подготовке проекта решения Городской Думы Петропавловск-Камчатского городского

округа «О внесении изменений в Решение Городской Думы Петропавловск-Камчатского городского округа от 12.10.2010 № 294-нд «О Правилах землепользования и застройки Петропавловск-Камчатского городского округа» принято постановлением администрации Петропавловск-Камчатского городского округа от 16.02.2018 № 264.

В соответствии с пунктом 7 статьи 7 Федерального закона от 29.12.2017 № 473-ФЗ «О территориях опережающего социально-экономического развития в Российской Федерации» проект решения о внесении изменений в Решение Городской Думы Петропавловск-Камчатского городского округа от 12.10.2010 № 294-нд «О Правилах землепользования и застройки Петропавловск-Камчатского городского округа» согласован Министерством Российской Федерации по развитию Дальнего Востока письмом от 27.03.2018 № АК-04.15/2744.

Время и место проведения собрания участников публичных слушаний – 13.07.2018, 16<sup>00</sup> часов, актовый зал № 404 здания администрации Петропавловск-Камчатского городского округа (улица Ленинская, дом 14).

В сроки, установленные порядком учета предложений приложением 2 к постановлению администрации Петропавловск-Камчатского городского округа от 10.05.2018 № 43, в Комиссию по землепользованию и застройке Петропавловск-Камчатского городского округа поступили предложения к проекту Решения Городской Думы Петропавловск-Камчатского городского округа «О внесении изменений в Решение Городской Думы Петропавловск-Камчатского городского округа от 12.10.2010 № 294-нд «О Правилах землепользования и застройки Петропавловск-Камчатского городского округа» (далее – Проект).

Участниками публичных слушаний рассмотрены предложения, поступившие в Комиссию по землепользованию и застройке Петропавловск-Камчатского городского округа в установленные сроки, а также предложения, поступившие от участников публичных слушаний в ходе прений.

Предложения, принятые большинством голосов участников публичных слушаний, приведены в таблице поступивших и принятых предложений, согласно приложению к настоящему заключению.

Обсудив проект решения Городской Думы Петропавловск-Камчатского городского округа «О внесении изменений в Решение Городской Думы Петропавловск-Камчатского городского округа от 12.10.2010 № 294-нд «О Правилах землепользования и застройки Петропавловск-Камчатского городского округа» и предложения, поступившие от участников публичных слушаний, участники публичных слушаний,

РЕШИЛИ:

Комиссии по землепользованию и застройке Петропавловск-Камчатского городского округа обеспечить доработку представленного на обсуждение проекта решения Городской Думы Петропавловск-Камчатского городского округа «О внесении изменений в Решение Городской Думы Петропавловск-Камчатского городского округа от 12.10.2010 № 294-нд «О Правилах землепользования и застройки Петропавловск-Камчатского городского округа» с учетом принятых в ходе публичных слушаний рекомендаций (предложений).

**Председатель  
публичных слушаний  
Е.С. Позднякова**

**Приложение  
к заключению о результатах  
публичных слушаний  
от 13.07.2018 г.**

**Таблица поступивших и принятых предложений по проекту решения Городской Думы  
Петропавловск-Камчатского городского округа «О внесении изменений в Решение Городской Думы  
Петропавловск-Камчатского городского округа от 12.10.2010 № 294-нд «О Правилах землепользования  
и застройки Петропавловск-Камчатского городского округа» (далее – Проект)**

№ п/п	Наименование субъекта, внесшего предложение. Содержание поступившего предложения.	Структурная единица действующего муниципального правового акта	Текст структурной единицы в действующей редакции	Текст структурной единицы в редакции с учетом поступившего предложения	Рекомендации Комиссии о принятии либо отклонении поступившего предложения
1.	Общество с ограниченной ответственностью «Камчатская нефтебаза». В районе ул. Мишенная – ул. Беринга (фрагмент 5, 6) применительно к смежным земельным участкам с кадастровыми номерами 41:01:0010121:177 по ул. Ленинградской, д. 2 и 41:01:0010121:178 по ул. Мишенной, д. 1А изменить границы территориальной зоны (далее – терзона) ц3 (зона общественно-делового центра федерального, регионального и городского значения) и установить терзону к1 (зона размещения складских объектов, объектов оптово-розничной торговли и материально-технического снабжения), не устанавливая терзону р2 (зона городских парков, бульваров, скверов и набережных).	Карта градостроительного зонирования.	Земельные участки расположены в границах терзоны ц3.	Земельные участки расположены в границах терзоны к1.	Отклонить предложение по следующим основаниям: - предложение противоречит положениям частей 3, 9 статьи 31 Градостроительного Кодекса Российской Федерации (далее – ГрК РФ), предусматривающих соответствие правил землепользования и застройки генеральному плану городского округа, положению пункта 2 части 1 статьи 34 ГрК РФ, предусматривающего установление границ терзон с учетом функциональных зон и параметров их планируемого развития, определенных генеральным планом городского округа, поскольку терзона к1, в которой расположены земельные участки, не соответствует функциональной зоне зеленых насаждений общего пользования и параметрам планируемого развития, определенным Генеральным планом Петропавловск-Камчатского городского округа. В соответствии с положениям частей 3, 9 статьи 31, пункта 2 части 1 статьи 34 ГрК РФ применительно к земельным участкам необходимо установлении терзоны р2 – с учетом функциональной зоны зеленых насаждений общего пользования и параметров планируемого развития, определенных Генеральным планом Петропавловск-Камчатского городского округа.
2.	Диваков Г.Э. В районе ул. Мишенная – ул. Беринга (фрагмент 5, 6) применительно к смежным земельным участкам с кадастровыми номерами 41:01:0010121:177 и 41:01:0010121:178 не изменять границы терзоны ц3 (зона общественно-делового центра федерального, регионального и городского значения).	Карта градостроительного зонирования.	Земельные участки расположены в границах терзоны ц3.	Земельные участки расположены в границах терзоны ц3.	Отклонить предложение по следующим основаниям: - предложение противоречит положениям частей 3, 9 статьи 31 ГрК РФ, предусматривающих соответствие правил землепользования и застройки генеральному плану городского округа, положению пункта 2 части 1 статьи 34 ГрК РФ, предусматривающего установление границ терзон с учетом функциональных зон и параметров их планируемого развития, определенных генеральным планом городского округа, поскольку терзона ц3, в которой расположены земельные участки, не соответствует функциональной зоне зеленых насаждений общего пользования и параметрам планируемого развития, определенных Генеральным планом Петропавловск-Камчатского городского округа. В соответствии с положениям частей 3, 9 статьи 31, пункта 2 части 1 статьи 34 ГрК РФ применительно к земельным участкам необходимо установлении терзоны р2 – с учетом функциональной зоны зеленых насаждений общего пользования и параметров планируемого развития, определенных Генеральным планом Петропавловск-Камчатского городского округа.



№ п/п	Наименование субъекта, внесшего предложение. Содержание поступившего предложения.	Структурная единица действующего муниципального правового акта	Текст структурной единицы в действующей редакции	Текст структурной единицы в редакции с учетом поступившего предложения	Рекомендации Комиссии о принятии либо отклонении поступившего предложения
3.	<p>Чаплыгина С.А. На территории, ограниченной ул. Беринга, ул. Озерновская Коса, ул. Ленинградская, ул. Авачинской и береговой полосой (фрагмент 5, 6): - поддерживаю установление границ терзона р2 (зона городских парков, бульваров, скверов и набережных);</p>	Карта градостроительного зонирования.	<p>Границы терзон р2 установлены применительно к незначительной части территорий на сопке, расположенной в районе ул. Озерновская Коса: - на западном склоне сопки между группами смежных земельных участков с кадастровыми номерами 41:01:0010121:205, 41:01:0010121:1239, 41:01:0010121:221, 41:01:0010121:223 и 41:01:0010121:81, 41:01:0010121:1759; - на восточном склоне сопки между группой смежных земельных участков с кадастровыми номерами 41:01:0010121:203, 41:01:0010121:1242, 41:01:0010121:82 и индивидуальными жилыми домами.</p>	<p>Границы терзон р2 установлены: - в северной части сопки в районе пересечения улиц Мишенная – Беринга, применительно к земельным участкам с кадастровыми номерами 41:01:0010121:177, 41:01:0010121:178, 41:01:0010121:354 и придорожной полосе вдоль ул. Беринга; - на восточном склоне сопки, с увеличением площади терзона р2, между земельными участками Свято-Пантелеймонова мужского монастыря, Камчатского Морского собора, жилых домов и земельными участками отеля «Начальник Камчатки».</p>	<p>Принять предложение в части одобрения изменения границ терзон р2 по следующим основаниям: - границы терзона р2 изменены в соответствии с положениями частей 3, 9 статьи 31 ГрК РФ, предусматривающих соответствие правил землепользования и застройки генеральному плану городского округа, пункта 2 части 1 статьи 34 ГрК РФ, предусматривающих установление границ терзон с учетом функциональных зон и параметров их планируемого развития, определенных генеральным планом городского округа, поскольку терзона р2 установлена с учетом функциональной зоны зеленых насаждений общего пользования и параметров планируемого развития, определенных Генеральным планом Петропавловск-Камчатского городского округа.</p>
	<p>- против установления границ терзона к1 (зона размещения складских объектов, объектов оптово-розничной торговли и материально-технического снабжения) с включенными в состав основных видов разрешенного использования земельных участков и объектов капитального строительства «склады ГСМ», «нефтебазы»;</p>	Карта градостроительного зонирования.	Границы терзона к1 не установлены.	Границы терзона к1 не устанавливаются.	<p>Отклонить предложение в части отмены в рассматриваемом Проекте установления границ терзон к1 по следующим основаниям: - предложение противоречит положениям частей 3, 9 статьи 31 ГрК РФ, предусматривающих соответствие правил землепользования и застройки генеральному плану городского округа, положению пункта 2 части 1 статьи 34 ГрК РФ, предусматривающего установление границ терзон с учетом функциональных зон и параметров их планируемого развития, определенных генеральным планом городского округа, поскольку границы терзона к1 установлены с учетом функциональной зоны производственного и коммунального назначения, параметров планируемого развития, определенных Генеральным планом Петропавловск-Камчатского городского округа на рассматриваемой территории.</p>
	<p>- внесение изменений в часть 4 статьи 13 Проекта «Об уменьшении минимального отступа от границ земельного участка в терзонах к1, к2, п1, п2 при реконструкции объектов капитального строительства с сохранением назначения объекта и площади застройки данного объекта, в том числе с учетом нависающих конструкций – допустимо <b>только для размещения подпорных стенок</b>».</p>	Часть 4 в статье 13	<p>«Минимальный отступ от границ земельного участка, применительно к конкретному земельному участку, возможно уменьшить с учетом сложившейся линии застройки, прохождения красной линии и других градостроительных факторов (отступ не может быть менее 1 м – для обеспечения беспрепятственного доступа и обслуживания несущих конструкций объекта). Причина уменьшения минимального отступа от границ земельного участка указывается в градостроительном плане данного земельного участка. Минимальные отступы от границ земельного участка принимаются до объекта по всей его высоте (недопустимо нависание конструкций и их элементов за пределами минимальных отступов от границ земельного участка)».</p>	<p>«Минимальный отступ от границ земельного участка, применительно к конкретному земельному участку, возможно уменьшить: - с учетом сложившейся линии застройки (отступ не может быть менее 1 м – для обеспечения беспрепятственного доступа и обслуживания несущих конструкций объекта); - с учетом установленной или условной красной линии (отступ не может быть менее 1 м – для обеспечения беспрепятственного доступа и обслуживания несущих конструкций объекта); - при реконструкции объектов капитального строительства <b>(только подпорных стенок)</b> в территориальных зонах к1, к2, п1, п2, при сохранении назначения объекта и площади застройки данного объекта, в том числе с учетом нависающих конструкций, по результатам реконструкции. Причина уменьшения минимального отступа от границ земельного участка указывается в градостроительном плане данного земельного участка. Минимальные отступы от границ земельного участка принимаются до объекта по всей его высоте (недопустимо нависание конструкций и их элементов за пределами минимальных отступов от границ земельного участка)».</p>	<p>Отклонить предложение на основании части 5 статьи 7 Решения Городской Думы Петропавловск-Камчатского городского округа от 28.04.2014 № 211-нд «О публичных слушаниях в Петропавловск-Камчатском городском округе», в связи с тем, что данное предложение не относится к содержанию положений части 4 статьи 13 Проекта. Пояснения: Указанные в Проекте изменения предложены в связи с тем, что в терзонах к1, к2, п1, п2, как правило, существующие объекты капитального строительства (планируемые к проведению реконструкции) расположены на незначительных расстояниях от границ земельных участков – с отступами от границ земельных участков, не соответствующих отступам, установленным в градостроительных регламентах Правил землепользования и застройки Петропавловск-Камчатского городского округа в терзонах к1, к2, п1, п2 в соответствии с положениями пункта 2 части 1 статьи 38 ГрК РФ. Подпорные стенки являются вспомогательным видом объекта капитального строительства, поскольку предназначены для обеспечения безопасной эксплуатации основного объекта капитального строительства.</p>
4.	<p>Участник публичных слушаний (не представилась). В северо-восточной части Халактырского пляжа, между р. Половинка и р. Таенка (фрагмент 16) не изменять границы терзон к2 (зона размещения коммунальных предприятий, предприятий по обслуживанию транспорта), р3 (зона рекреационно-ландшафтных территорий и пригородных парков) и сх1 (зона территорий сельскохозяйственного использования) и исключить из Проекта фрагмент 16.</p>	Карта градостроительного зонирования.	Планируемый к формированию земельный участок расположен в границах трех терзон: к2, р3 и сх1.	Планируемый к формированию земельный участок расположен в границах трех терзон: к2, р3 и сх1.	<p>Принять предложение, поскольку положения требований части 4 статьи 30 ГрК РФ о принадлежности каждого земельного участка только к одной терзоне не распространяются на лицензионные участки для добычи полезных ископаемых в соответствии с положениями части 7 статьи 11.9. Земельного кодекса Российской Федерации, предусматривающего образование земельного участка для проведения работ по геологическому изучению недр, разработки месторождений полезных ископаемых, границы которого пересекают границы территориальных зон.</p>

## Газета «Град Петра и Павла»

Газета зарегистрирована Управлением Федеральной службы по надзору в сфере связи, информационных технологий и массовых коммуникаций по Камчатскому краю (свидетельство о регистрации ПИ № ТУ41-00301 от 18 июля 2017 г.)

Территория распространения:  
Петропавловск-Камчатский городской округ

Газета распространяется бесплатно

## Учредитель (соучредители):

администрация Петропавловск-Камчатского городского округа  
и Городская Дума Петропавловск-Камчатского городского округа

## Издатель:

Управление делами администрации  
Петропавловск-Камчатского городского округа  
(683000, г. Петропавловск-Камчатский, ул. Ленинская, д. 14)

## Адрес редакции:

683000, г. Петропавловск-Камчатский, ул. Ленинская, 14, тел. 23-50-43,  
e-mail: grad@pkgo.ru

## Главный редактор: БРЫЗГИН К.В.

Газета «Град Петра и Павла»  
выходит по пятницам.  
Тираж 1000 экземпляров. Объем 15 п.л.  
Газета отпечатана в типографии им. П. Ключкова

## Адрес:

г. Петропавловск-Камчатский, ул. Вулканная, 61А, тел. 25-89-83  
Номер подписан в печать в 15.00 час. 27.07.18  
По графику: в 15.00 час. 27.07.18