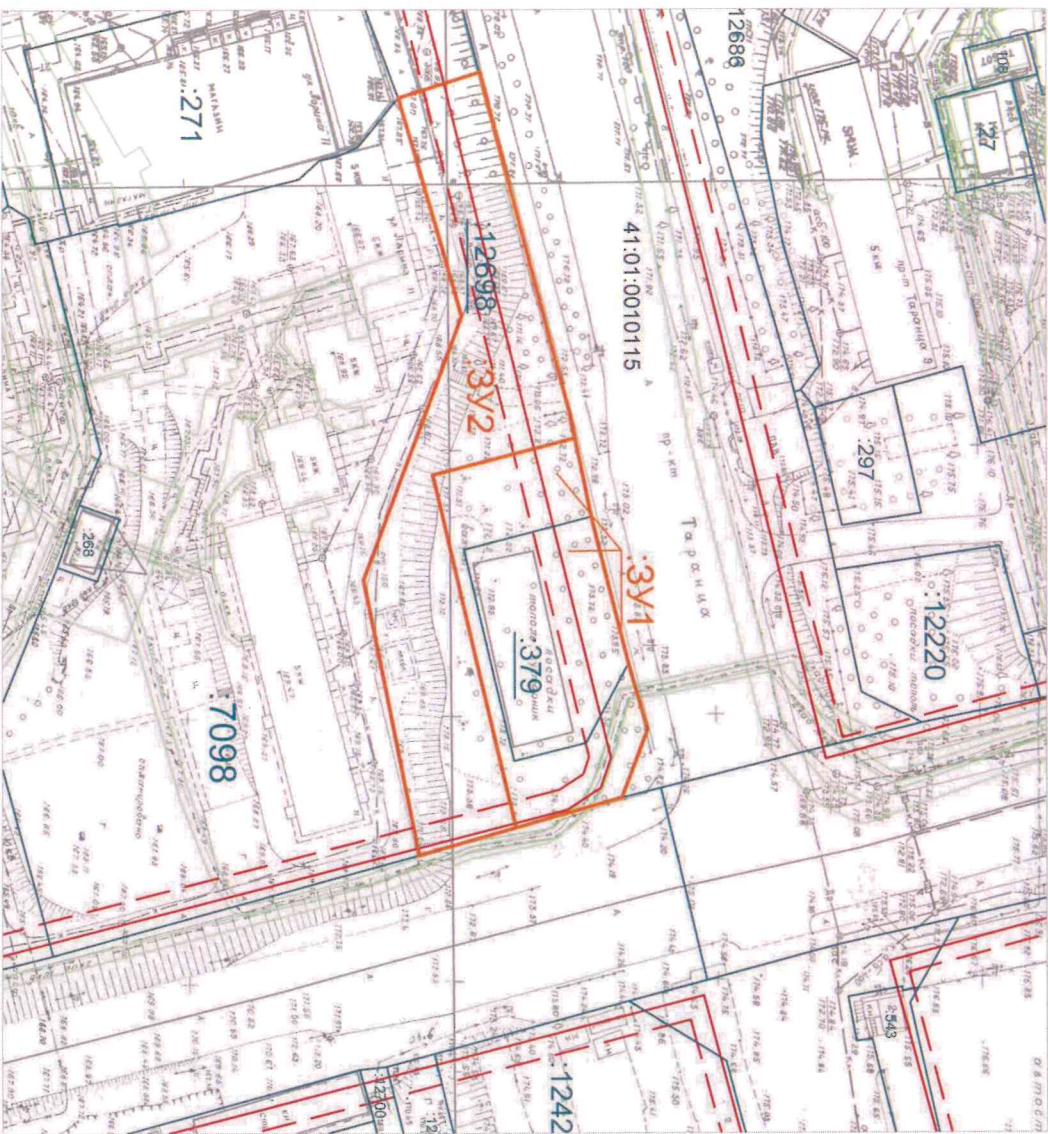

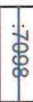






Проект внесения изменений в проект межевания территории кадастрового квартала 41:01:0010115, расположенной в границах двух смежных элементов планировочной структуры: планировочного района в планировочном подрайоне - «Северо-Восток» и части планировочного подрайона - «Центр» Северного городского планировочного района в планировочном подрайоне - «Центр» Северного городского планировочного района в Петродворцовском городском округе, утвержденного постановлением администрации Петродворцовского городского округа от 27.12.2017 № 3201 (Основной чертеж)



Условные обозначения:

-  371 Границы образуемых земельных участков
-  7098 Границы земельных участков зарегистрированных в ЕГРН
-  41:01:0010115 Кадастровый номер квартала
-  Границы зон с особыми условиями использования территории
-  Действующие красные линии
-  Отступы от красных линий

Имя	Кол.уч.	Лист	№ док.	Подпись	Дата
Кад. инженер		Конева		<i>[Signature]</i>	
ТИП		Меллер			

03-08/22-ПМТ		
Проект внесения изменений в проект межевания территории кадастрового квартала 41:01:0010115, расположенного в границах двух смежных элементов планировочной структуры: планировочного района в планировочном подрайоне - «Северо-Восток» и части планировочного подрайона - «Центр» Северного городского планировочного района в Петродворцовском городском округе, утвержденного постановлением администрации Петродворцовского городского округа от 27.12.2017 № 3201		
Проект межевания территории (основная часть)		Стадия
Чертеж проекта межевания территории (фрагмент М 1:500)		Лист
ПМ	9	Листов
		9

