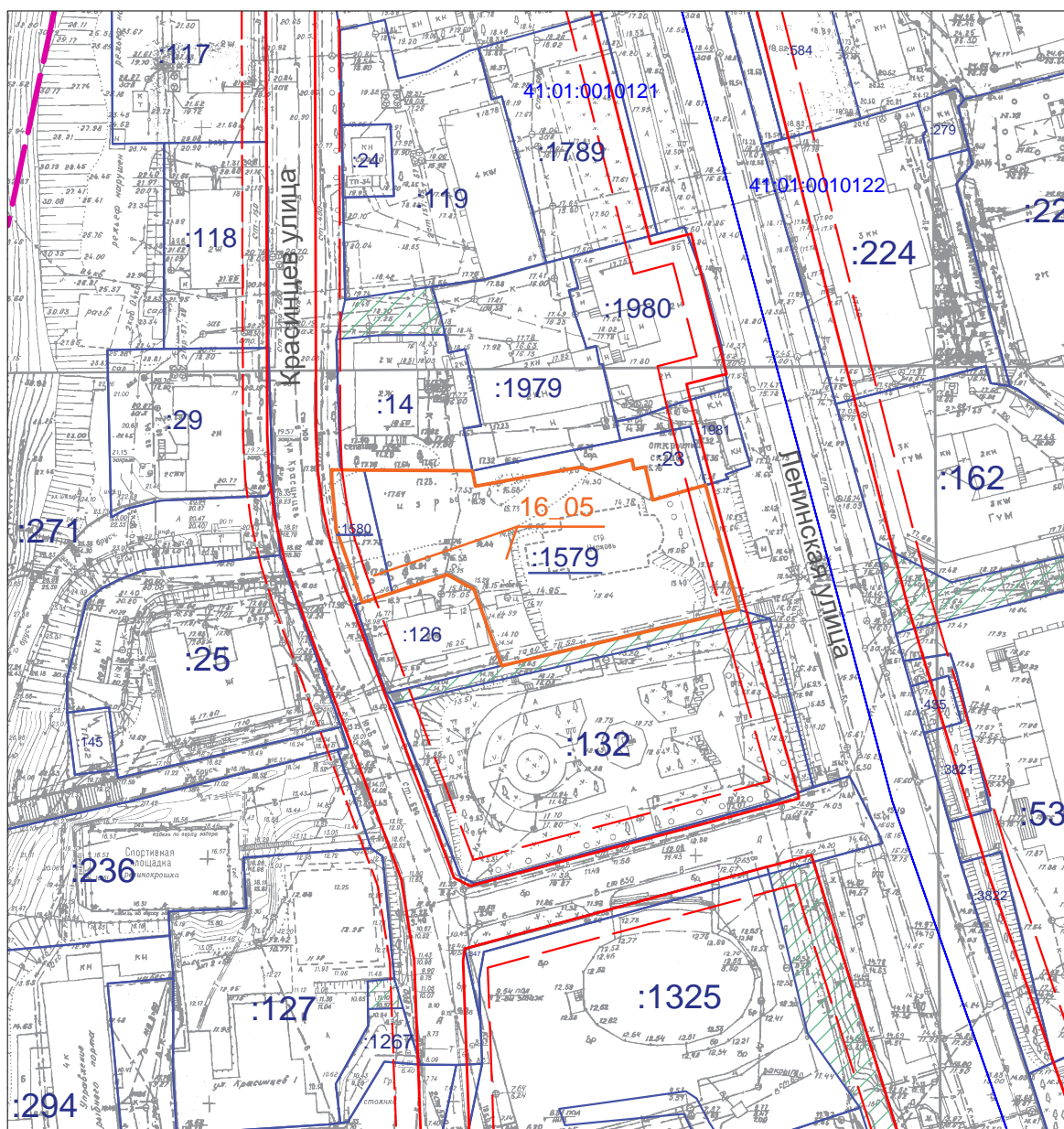


Проект внесения изменений в проект планировки территории части Центрального городского планировочного района Петропавловск-Камчатского городского округа, утвержденный постановлением администрации Петропавловск-Камчатского городского округа от 27.04.2017 № 870, и в проект межевания территории части Центрального городского планировочного района Петропавловск-Камчатского городского округа, утвержденный постановлением администрации Петропавловск-Камчатского городского округа от 13.02.2018 № 240

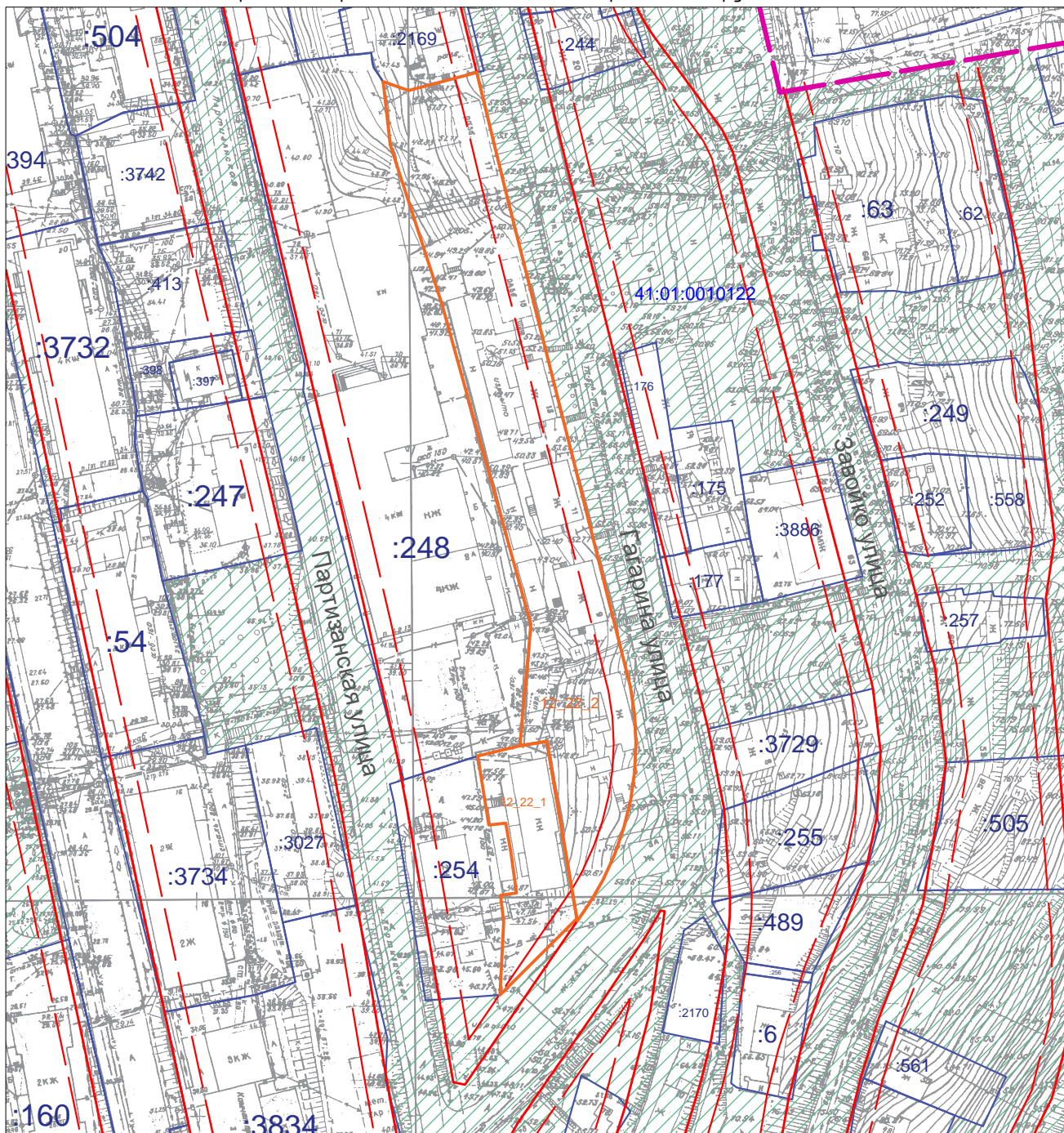


Условные обозначения:

- 16_05 Границы образуемых земельных участков
- :294 Границы земельных участков зарегистрированных в ЕГРН
- 41:01:0010121 Границы кадастрового квартала
- Граница территории разработки проекта межевания территории
- Действующие красные линии
- Отступы от красных линий
- Границы земель общего пользования

| | | | | | | | | | |
|-------------|---------------|-------------|--------------|----------------|---|---|-------------------------|-------------|---------------|
| | | | | | ППТ/ПМТ – 24/22 | | | | |
| | | | | | Проект внесения изменений в проект планировки территории части Центрального городского планировочного района Петропавловск-Камчатского городского округа, утвержденный постановлением администрации Петропавловск-Камчатского городского округа от 27.04.2017 № 870, и в проект межевания территории части Центрального городского планировочного района Петропавловск-Камчатского городского округа, утвержденный постановлением администрации Петропавловск-Камчатского городского округа от 13.02.2018 № 240 | | | | |
| Изм. | Кол-во | Лист | № док | Подпись | Дата | Основной чертёж проекта межевания территории | Стадия | Лист | Листов |
| | | | | | | | ПМ | 1 | 3 |
| | | | | | | Фрагмент 1 | ИП Г.Г. Белоусов | | |

Проект внесения изменений в проект планировки территории части Центрального городского планировочного района Петропавловск-Камчатского городского округа, утвержденный постановлением администрации Петропавловск-Камчатского городского округа от 27.04.2017 № 870, и в проект межевания территории части Центрального городского планировочного района Петропавловск-Камчатского городского округа, утвержденный постановлением администрации Петропавловск-Камчатского городского округа от 13.02.2018 № 240

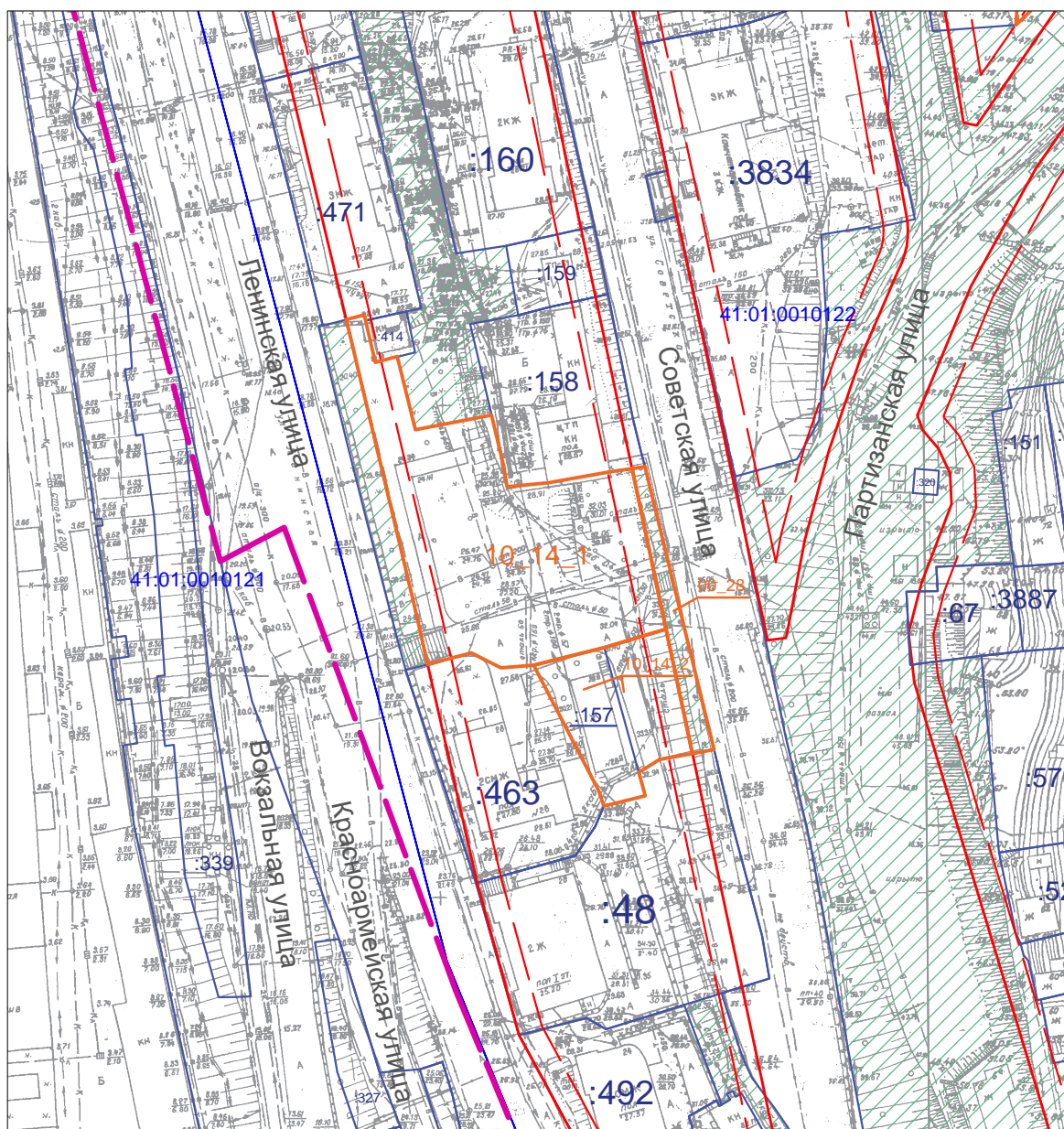


Условные обозначения:

- 42-22-1 Границы образуемых земельных участков
- :254 Границы земельных участков зарегистрированных в ЕГРН
- 41:01:0010122 Границы кадастрового квартала
- Граница территории разработки проекта межевания территории
- Действующие красные линии
- Отступы от красных линий
- Границы земель общего пользования

| | | | | | | | | | |
|-------------|----------------|-------------|---------------|----------------|---|---|------------------|-------------|---------------|
| | | | | | ППП/ПМТ – 24/22 | | | | |
| | | | | | Проект внесения изменений в проект планировки территории части Центрального городского планировочного района Петропавловск-Камчатского городского округа, утвержденный постановлением администрации Петропавловск-Камчатского городского округа от 27.04.2017 № 870, и в проект межевания территории части Центрального городского планировочного района Петропавловск-Камчатского городского округа, утвержденный постановлением администрации Петропавловск-Камчатского городского округа от 13.02.2018 № 240 | | | | |
| Изм. | Кол.уч. | Лист | № док. | Подпись | Дата | Основной чертёж проекта межевания территории | Стадия | Лист | Листов |
| | | | | | | | ПМ | 2 | 3 |
| | | | | | | Фрагмент 2 | ИП Г.Г. Белоусов | | |

Проект внесения изменений в проект планировки территории части Центрального городского планировочного района Петропавловск-Камчатского городского округа, утвержденный постановлением администрации Петропавловск-Камчатского городского округа от 27.04.2017 № 870, и в проект межевания территории части Центрального городского планировочного района Петропавловск-Камчатского городского округа, утвержденный постановлением администрации Петропавловск-Камчатского городского округа от 13.02.2018 № 240



Условные обозначения:

- 10_14_1 Границы образуемых земельных участков
- 17:958 Границы земельных участков зарегистрированных в ЕГРН
- 41:01:0010122 Границы кадастрового квартала
- Граница территории разработки проекта межевания территории
- Действующие красные линии
- Отступы от красных линий
- Границы земель общего пользования

| | | | | | | | | | |
|-------------|---------------|-------------|---------------|----------------|---|---|-------------------------|-------------|---------------|
| | | | | | ППТ/ПМТ – 24/22 | | | | |
| | | | | | Проект внесения изменений в проект планировки территории части Центрального городского планировочного района Петропавловск-Камчатского городского округа, утвержденный постановлением администрации Петропавловск-Камчатского городского округа от 27.04.2017 № 870, и в проект межевания территории части Центрального городского планировочного района Петропавловск-Камчатского городского округа, утвержденный постановлением администрации Петропавловск-Камчатского городского округа от 13.02.2018 № 240 | | | | |
| Изм. | Колуч. | Лист | № док. | Подпись | Дата | Основной чертёж проекта межевания территории | Стадия | Лист | Листов |
| | | | | | | | ПМ | 3 | 3 |
| | | | | | | Фрагмент 3 | ИП Г.Г. Белоусов | | |