



ГАЗЕТА ПЕТРОПАВЛОВСК-КАМЧАТСКОГО ГОРОДСКОГО ОКРУГА

АДМИНИСТРАЦИЯ
ПЕТРОПАВЛОВСК-КАМЧАТСКОГО ГОРОДСКОГО ОКРУГА

РАСПОРЯЖЕНИЕ

08.10.2020 г. № 176-р

О внесении изменения в распоряжение администрации Петропавловск-Камчатского городского округа от 03.02.2014 № 26-р «О проведении ежегодного конкурса «Лучший муниципальный служащий года в администрации Петропавловск-Камчатского городского округа»

В связи с кадровыми изменениями в администрации Петропавловск-Камчатского городского округа

1. Внести в состав организационного комитета по проведению ежегодного конкурса «Лучший муниципальный служащий года в администрации Петропавловск-Камчатского городского округа», утвержденный распоряжением администрации Петропавловск-Камчатского городского округа от 03.02.2014 № 26-р, изменение, изложив его в редакции согласно приложению.

2. Управлению делами администрации Петропавловск-Камчатского городского округа опубликовать настоящее распоряжение в газете «Град Петра и Павла» и разместить на официальном сайте администрации Петропавловск-Камчатского городского округа в информационно-телекоммуникационной сети «Интернет».

3. Настоящее распоряжение вступает в силу после дня его официального опубликования.

4. Контроль за исполнением настоящего распоряжения возложить на заместителя Главы администрации Петропавловск-Камчатского городского округа – руководителя Управления делами администрации Петропавловск-Камчатского городского округа.

*Исполняющий полномочия Главы
Петропавловск-Камчатского городского округа
Ю.Н. Иванова*

Приложение
к распоряжению администрации
Петропавловск-Камчатского
городского округа
от 08.10.2020 № 176-р

Приложение 2
к распоряжению администрации
Петропавловск-Камчатского
городского округа
от 03.02.2014 № 26-р

Состав организационного комитета по проведению ежегодного конкурса «Лучший муниципальный служащий года в администрации Петропавловск-Камчатского городского округа»

Председатель:

Брызгин К.В. – Глава Петропавловск-Камчатского городского округа.

Заместитель председателя:

Ковалык А.Ю. – заместитель Главы администрации Петропавловск-Камчатского городского округа – руководитель Управления делами администрации Петропавловск-Камчатского городского округа.

Секретарь:

Пак А.М. – консультант отдела муниципальной службы, кадров и наград Управления делами администрации Петропавловск-Камчатского городского округа.

Члены:

Чубкова О.С. – заместитель Главы администрации Петропавловск-Камчатского городского округа – руководитель Управления финансов администрации Петропавловск-Камчатского городского округа;

Францис Н.В. – и.о. заместителя Главы администрации Петропавловск-Камчатского городского округа – начальник Управления образования администрации Петропавловск-Камчатского городского округа;

Слепова Н.Ю. – и.о. начальника Управления культуры, спорта и молодежной политики администрации Петропавловск-Камчатского городского округа;

Лялина В.В. – начальник отдела муниципальной службы, кадров и наград Управления делами администрации Петропавловск-Камчатского городского округа.

АДМИНИСТРАЦИЯ
ПЕТРОПАВЛОВСК-КАМЧАТСКОГО ГОРОДСКОГО ОКРУГА

РАСПОРЯЖЕНИЕ

08.10.2020 г. № 177-р

Об утверждении образца диплома Лауреата наградной системы Петропавловск-Камчатского городского округа

В соответствии со статьей 11 Решения Городской Думы Петропавловск-Камчатского городского округа от 31.10.2013 № 145-нд «О наградах и почетных званиях Петропавловск-Камчатского городского округа», в целях награждения за успехи, достигнутые гражданами в добровольном участии в охране общественного порядка и деятельности добровольных пожарных и общественных объединений пожарной охраны на территории Петропавловск-Камчатского городского округа,

1. Утвердить образец диплома Лауреата наградной системы Петропавловск-Камчатского городского округа согласно приложению к настоящему распоряжению.

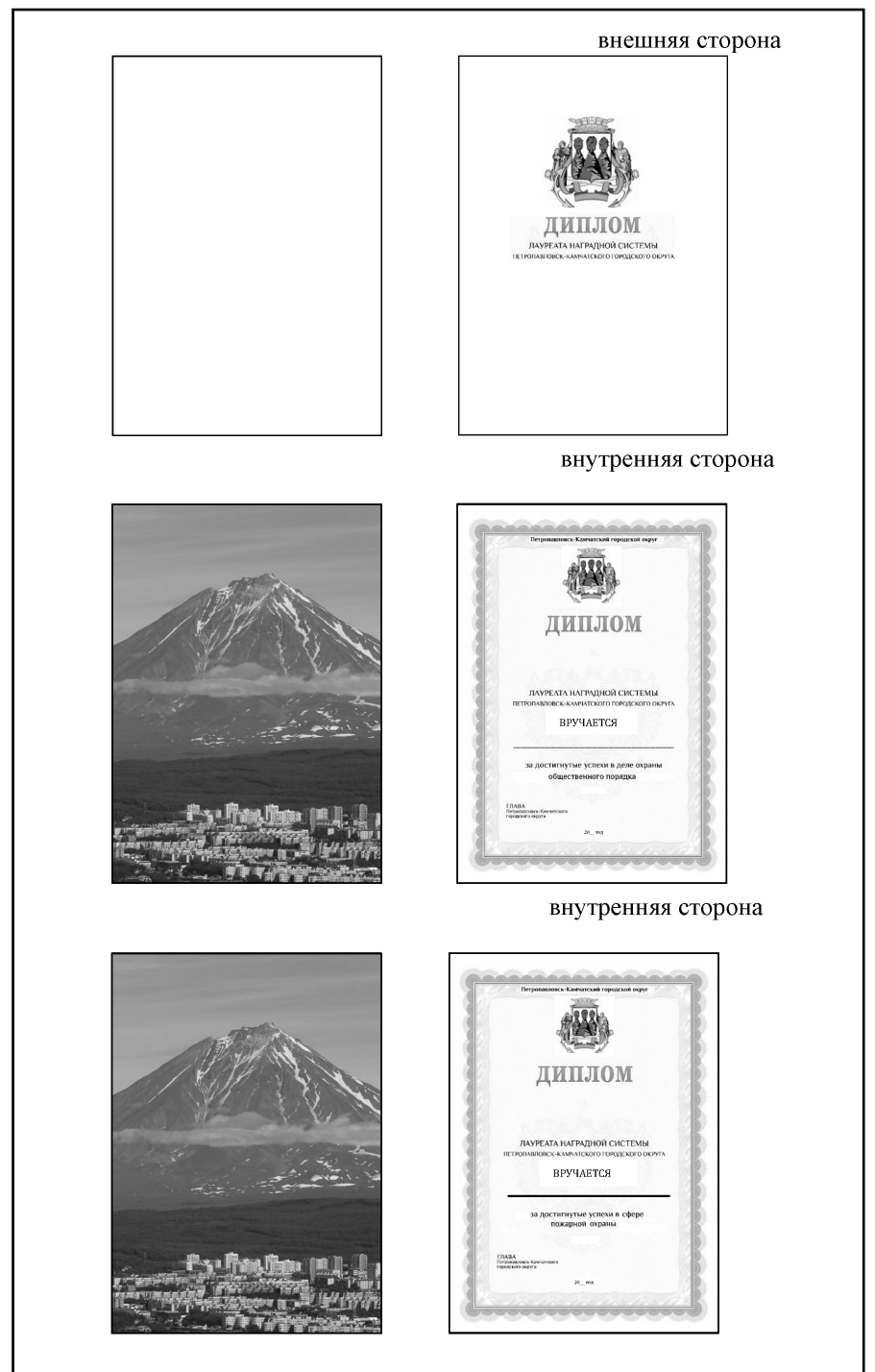
2. Управлению делами администрации Петропавловск-Камчатского городского округа опубликовать настоящее распоряжение в газете «Град Петра и Павла» и разместить на официальном сайте администрации Петропавловск-Камчатского городского округа в информационно-телекоммуникационной сети «Интернет».

3. Контроль за исполнением настоящего распоряжения возложить на начальника Управления по обеспечению безопасности жизнедеятельности населения администрации Петропавловск-Камчатского городского округа.

*Исполняющий полномочия Главы
Петропавловск-Камчатского городского округа
Ю.Н. Иванова*

Приложение
к распоряжению администрации
Петропавловск-Камчатского
городского округа
от 08.10.2020 № 177-р

Образец диплома Лауреата наградной системы Петропавловск-Камчатского городского округа



АДМИНИСТРАЦИЯ
ПЕТРОПАВЛОВСК-КАМЧАТСКОГО ГОРОДСКОГО ОКРУГА

ПОСТАНОВЛЕНИЕ

09.10.2020 г. № 1772

О внесении изменений в постановление администрации Петропавловск-Камчатского городского округа от 01.02.2019 № 175 «Об Административном регламенте предоставления администрацией Петропавловск-Камчатского городского округа муниципальной услуги по предоставлению разрешения на отклонение от предельных параметров разрешенного строительства, реконструкции объекта капитального строительства на территории Петропавловск-Камчатского городского округа»

В целях приведения в соответствие с действующим законодательством
ПОСТАНОВЛЯЮ:

1. Внести в Административный регламент предоставления администрацией Петропавловск-Камчатского городского округа муниципальной услуги по предоставлению разрешения на отклонение от предельных параметров разрешенного строительства, реконструкции объекта капитального строительства на территории Петропавловск-

Камчатского городского округа, утвержденный постановлением администрации Петропавловск-Камчатского городского округа от 01.02.2019 № 175, следующие изменения:

1.1 подпункт 2.4.14 изложить в следующей редакции:

«2.4.14 постановлением Правительства Российской Федерации от 04.07.2020 № 985 «Об утверждении перечня национальных стандартов и сводов правил (частей таких стандартов и сводов правил), в результате применения которых на обязательной основе обеспечивается соблюдение требований Федерального закона «Технический регламент о безопасности зданий и сооружений» и о признании утратившими силу некоторых актов Правительства Российской Федерации»;»;

1.2 пункт 2.5 изложить в следующей редакции:

«2.5. Муниципальная услуга предоставляется на основании заявления о предоставлении разрешения на отклонение от предельных параметров разрешенного строительства, реконструкции объекта капитального строительства (далее – заявление) по форме согласно приложению 1 к настоящему Регламенту.

В случае подачи заявления в целях однократного изменения одного или нескольких предельных параметров разрешенного строительства, реконструкции объектов капитального строительства, установленным градостроительным регламентом для конкретной территориальной зоны, не более чем на десять процентов (с учетом части 1.1 статьи 40 Градостроительного кодекса Российской Федерации) заявитель (представитель заявителя) обращается с заявлением по форме согласно приложению 3 к настоящему Регламенту.

В целях предоставления муниципальной услуги заявитель (представитель заявителя) самостоятельно предоставляет в обязательном порядке следующие документы:

2.5.1 документ, удостоверяющий личность гражданина Российской Федерации, в том числе военнослужащего, а также документ, удостоверяющий личность иностранного гражданина, лица без гражданства, включая вид на жительство и удостоверение беженца;

2.5.2 документ, подтверждающий полномочия представителя (в случае, если за предоставлением муниципальной услуги обратился представитель физического, в том числе зарегистрированного в качестве индивидуального предпринимателя или юридического лица);

2.5.3 правоустанавливающие документы на земельный участок в случае, если права на него не зарегистрированы в Едином государственном реестре недвижимости;

2.5.4 правоустанавливающие документы на объекты недвижимости, расположенные на земельном участке, права на которые не зарегистрированы в Едином государственном реестре недвижимости;

2.5.5 материалы, подтверждающие наличие оснований для обращения в соответствии с частью 1 статьи 40 Градостроительного кодекса РФ (размер земельных участков либо конфигурация, инженерно-геологические или иные характеристики которых неблагоприятны для застройки), выполненные индивидуальным предпринимателем или юридическим лицом, являющимися членами саморегулируемых организаций в области инженерных изысканий или архитектурно-строительного проектирования, с привлечением специалиста по организации инженерных изысканий или специалиста по организации инженерно-строительного проектирования, состоящих в должности главного инженера проекта, главного архитектора проекта, сведения о которых включены в национальный реестр специалистов в области инженерных изысканий и архитектурно-строительного проектирования;

2.5.6 схему планировочной организации земельного участка с учетом уменьшения отступов от границ земельного участка, выполненную в соответствии с информацией, указанной в градостроительном плане земельного участка, с отображением мест размещения существующих и проектируемых объектов капитального строительства, границ зон с особыми условиями их использования, предусмотренных Градостроительным кодексом Российской Федерации – в случае, если испрашивается отклонение от предельных параметров разрешенного строительства, реконструкции объектов капитального строительства в части уменьшения минимальных отступов от границ земельных участков при обращении в соответствии с частью 1 статьи 40 Градостроительного кодекса РФ;

2.5.7 документ, подтверждающий соответствие запрашиваемого отклонения от предельных параметров разрешенного строительства, реконструкции объекта капитального строительства требованиям технических регламентов, в случае обращения в соответствии с частью 1 статьи 40 Градостроительного кодекса РФ;

2.5.8 материалы, подтверждающие наличие оснований для обращения в соответствии с частью 1.1 статьи 40 Градостроительного кодекса РФ (отклонение от предельных параметров разрешенного строительства, реконструкции объектов капитального строительства необходимо в целях однократного изменения одного или нескольких предельных параметров разрешенного строительства, реконструкции объектов капитального строительства, установленных градостроительным регламентом для конкретной территориальной зоны, не более чем на десять процентов), выполненные индивидуальным предпринимателем или юридическим лицом, являющимися членами саморегулируемых организаций в области инженерных изысканий или архитектурно-строительного проектирования, с привлечением специалиста по организации инженерных изысканий или специалиста по организации инженерно-строительного проектирования, состоящих в должности главного инженера проекта, главного архитектора проекта, сведения о которых включены в национальный реестр специалистов в области инженерных изысканий и архитектурно-строительного проектирования.

В случае, если для предоставления муниципальной услуги необходимо предоставление документов и информации об ином лице, не являющемся заявителем, при обращении за получением муниципальной услуги заявитель дополнительно представляет документы, подтверждающие наличие согласия указанных лиц или их представителей на обработку персональных данных указанных лиц, а также полномочие заявителя действовать от имени указанных лиц или их представителей при передаче персональных данных указанных лиц в орган или организацию.

Документы, подтверждающие получение такого согласия, могут быть представлены в том числе в форме электронного документа. Данные требования не распространяются на лиц, признанных безвестно отсутствующими, и на разыскиваемых лиц, место нахождения которых не установлено уполномоченным федеральным органом исполнительной власти.»;

1.3 в пункте 2.7:

1.3.1 в абзаце втором слова «подпунктах 2.5.2 – 2.5.5, абзаце первом подпункта 2.5.6» заменить словами «подпунктах 2.5.1 – 2.5.5»;

1.3.2 в абзаце третьем цифры «2.5.2» заменить цифрами «2.5.1»;

1.4 в подпункте 2.8.3 цифры «2.5.2 – 2.5.9» заменить цифрами «2.5.1 – 2.5.8»;

1.5 в подпункте 2.9.2 цифры «2.5.2 – 2.5.9» заменить цифрами «2.5.1 – 2.5.8»;

1.6 в подпункте 3.2.2:

1.6.1 в абзаце первом слова «2.5.2 – 2.5.5, абзаце первом подпункта 2.5.6, подпункте 2.5.9» заменить словами «2.5.1 – 2.5.5, подпункте 2.5.8»;

1.6.2 в абзаце втором слова «2.5.2 – 2.5.5, абзаце первом подпункта 2.5.6, подпункте 2.5.9» заменить словами «2.5.1 – 2.5.5, подпункте 2.5.8»;

1.7 в подпункте 3.5.2:

1.7.1 в абзаце первом слова «2.5.2 – 2.5.5, абзаце первом подпункта 2.5.6, подпункте 2.5.9» заменить словами «2.5.1 – 2.5.5, подпункте 2.5.8»;

1.7.2 в абзаце втором цифры «2.5.2» заменить цифрами «2.5.1»;

1.8 в абзаце втором подпункта 3.16.3 цифры «2.5.2 – 2.5.9» заменить цифрами «2.5.1 – 2.5.8».

2. Управлению делами администрации Петропавловск-Камчатского городского округа опубликовать настоящее постановление в газете «Град Петра и Павла»

и разместить на официальном сайте администрации Петропавловск-Камчатского городского округа в информационно-телекоммуникационной сети «Интернет».

3. Настоящее постановление вступает в силу после дня его официального опубликования.

4. Контроль за исполнением настоящего постановления возложить на руководителя Управления архитектуры, градостроительства и земельных отношений администрации Петропавловск-Камчатского городского округа.

*Исполняющий полномочия Главы
Петропавловск-Камчатского городского округа
Ю.Н. Иванова*

АДМИНИСТРАЦИЯ
ПЕТРОПАВЛОВСК-КАМЧАТСКОГО ГОРОДСКОГО ОКРУГА

ПОСТАНОВЛЕНИЕ

09.10.2020 г. № 1773

О внесении изменений в постановление администрации Петропавловск-Камчатского городского округа от 03.10.2016 № 1903 «Об утверждении Правил представления лицом, поступающим на работу на должность руководителя муниципального учреждения Петропавловск-Камчатского городского округа, а также руководителем муниципального учреждения Петропавловск-Камчатского городского округа, сведений о своих доходах, об имуществе и обязательствах имущественного характера и о доходах, об имуществе и обязательствах имущественного характера своих супруга (супруги) и несовершеннолетних детей

В целях приведения в соответствие с Указом Президента Российской Федерации от 23.06.2014 № 460 «Об утверждении формы справки о доходах, расходах, об имуществе и обязательствах имущественного характера и внесении изменений в некоторые акты Президента Российской Федерации»

ПОСТАНОВЛЯЮ:

1. Внести в Правила представления лицом, поступающим на работу на должность руководителя муниципального учреждения Петропавловск-Камчатского городского округа, а также руководителем муниципального учреждения Петропавловск-Камчатского городского округа, сведений о своих доходах, об имуществе и обязательствах имущественного характера и о доходах, об имуществе и обязательствах имущественного характера своих супруга (супруги) и несовершеннолетних детей, утвержденные постановлением администрации Петропавловск-Камчатского городского округа от 03.10.2016 № 1903, следующие изменения:

1.1 пункт 2 дополнить словами «, заполненной с использованием специального программного обеспечения «Справки БК», размещенного на официальном сайте Президента Российской Федерации, ссылка на который также размещается на официальном сайте федеральной государственной информационной системы в области государственной службы в информационно-телекоммуникационной сети «Интернет»;

1.2 пункт 3 дополнить словами «, заполненной с использованием специального программного обеспечения «Справки БК», размещенного на официальном сайте Президента Российской Федерации, ссылка на который также размещается на официальном сайте федеральной государственной информационной системы в области государственной службы в информационно-телекоммуникационной сети «Интернет».

2. Руководителям органов администрации Петропавловск-Камчатского городского округа, осуществляющих функции и полномочия учредителей муниципальных учреждений Петропавловск-Камчатского городского округа, обеспечить ознакомление руководителей находящихся в их ведении муниципальных учреждений Петропавловск-Камчатского городского округа с настоящим постановлением.

3. Управлению делами администрации Петропавловск-Камчатского городского округа опубликовать настоящее постановление в газете «Град Петра и Павла» и разместить на официальном сайте администрации Петропавловск-Камчатского городского округа в информационно-телекоммуникационной сети «Интернет».

4. Настоящее постановление вступает в силу после дня его официального опубликования.

5. Контроль за исполнением настоящего постановления возложить на заместителя Главы администрации Петропавловск-Камчатского городского округа – руководителя Управления делами администрации Петропавловск-Камчатского городского округа.

*Исполняющий полномочия Главы
Петропавловск-Камчатского городского округа
Ю.Н. Иванова*

АДМИНИСТРАЦИЯ
ПЕТРОПАВЛОВСК-КАМЧАТСКОГО ГОРОДСКОГО ОКРУГА

ПОСТАНОВЛЕНИЕ

09.10.2020 г. № 1774

О внесении изменения в постановление администрации Петропавловск-Камчатского городского округа от 03.06.2016 № 879 «О порядке разработки и корректировки, общественного обсуждения, осуществления мониторинга и контроля реализации прогноза социально-экономического развития Петропавловск-Камчатского городского округа на долгосрочный период»

С целью реализации требований статьи 170.1, статьи 173 Бюджетного кодекса Российской Федерации

ПОСТАНОВЛЯЮ:

1. Внести в постановление администрации Петропавловск-Камчатского городского округа от 03.06.2016 № 879 «О порядке разработки и корректировки, общественного обсуждения, осуществления мониторинга и контроля реализации прогноза социально-экономического развития Петропавловск-Камчатского городского округа на долгосрочный период» изменение, изложив Раздел 4 «Мониторинг и контроль реализации долгосрочного прогноза» Порядка разработки и корректировки, общественного обсуждения, осуществления мониторинга и контроля реализации прогноза социально-экономического развития Петропавловск-Камчатского городского округа на долгосрочный период в следующей редакции:

«4. Мониторинг и контроль реализации долгосрочного прогноза

4.1. Мониторинг и контроль реализации долгосрочного прогноза осуществляются в целях выявления отклонений фактических значений показателей от показателей, утвержденных в долгосрочном прогнозе.

4.2. Мониторинг и контроль реализации долгосрочного прогноза осуществляется Управлением экономического развития и имущественных отношений путем формирования итогов социально-экономического развития городского округа за отчетный период (далее – Итоги).

4.3. Итоги формируются в следующем порядке:

4.3.1 ежегодно в срок до 05 апреля следующего года, которые включают в себя обобщенную информацию о выполнении прогнозных мероприятий и показателей, оценку уровня социально-экономического развития городского округа за отчетный период;

4.3.2 в срок до 15 сентября текущего финансового года при подготовке проекта прогноза социально-экономического развития Петропавловск-Камчатского городского округа на среднесрочный период и включают в себя обобщенную информацию о выполнении прогнозных показателей раздела «Финансы», подготавливаются на основе информации, представленной Управлением финансов администрации Петропавловск-Камчатского городского округа.

4.4. Итоги, указанные в пункте 4.3.1 настоящего Порядка, подготавливаются на основе данных официальной статистической информации, а также информации, предоставляемой по запросу Управления экономического развития и имущественных отношений разработчиками разделов (показателей) долгосрочного прогноза по курируемой сфере деятельности и размещаются на сайте администрации Петропавловск-Камчатского городского округа в информационно-телекоммуникационной сети «Интернет».

Итоги, указанные в пункте 4.3.1 настоящего Порядка, отражаются в ежегодном отчете Главы Петропавловск-Камчатского городского округа о результатах своей деятельности и деятельности администрации Петропавловск-Камчатского городского округа.

Итоги, указанные в пункте 4.3.2 настоящего Порядка, направляются в течение 1 рабочего дня в Управление финансов администрации Петропавловск-Камчатского городского округа.»

2. Управлению делами администрации Петропавловск-Камчатского городского округа опубликовать настоящее постановление в газете «Град Петра и Павла» и разместить на официальном сайте администрации Петропавловск-Камчатского городского округа в информационно-телекоммуникационной сети «Интернет».

3. Настоящее постановление вступает в силу после дня его официального опубликования.

4. Контроль за исполнением настоящего постановления возложить на заместителя Главы администрации Петропавловск-Камчатского городского округа – начальника Управления экономического развития и имущественных отношений администрации Петропавловск-Камчатского городского округа.

*Исполняющий полномочия Главы
Петропавловск-Камчатского городского округа
Ю.Н. Иванова*

АДМИНИСТРАЦИЯ
ПЕТРОПАВЛОВСК-КАМЧАТСКОГО ГОРОДСКОГО ОКРУГА

ПОСТАНОВЛЕНИЕ

09.10.2020 г. № 1776

О внесении изменений в постановление администрации Петропавловск-Камчатского городского округа от 31.05.2012 № 1520 «Об Административном регламенте предоставления администрацией Петропавловск-Камчатского городского округа муниципальной услуги по выдаче разрешения на строительство, реконструкцию объектов капитального строительства»

В соответствии со статьей 11 Федерального закона от 31.07.2020 № 254-ФЗ «Об особенностях регулирования отдельных отношений в целях модернизации и расширения магистральной инфраструктуры и о внесении изменений в отдельные законодательные акты Российской Федерации»

ПОСТАНОВЛЯЮ:

1. Внести в Административный регламент предоставления администрацией Петропавловск-Камчатского городского округа муниципальной услуги по выдаче разрешения на строительство, реконструкцию объектов капитального строительства, утвержденный постановлением администрации Петропавловск-Камчатского городского округа от 31.05.2012 № 1520, следующие изменения:

1.1 подпункт 2.6.4 дополнить словами «, если иное не установлено частью 7.3 статьи 51 Градостроительного кодекса Российской Федерации, в данном случае прилагаются реквизиты утвержденного проекта межевания территории либо схема расположения земельного участка или земельных участков на кадастровом плане территории»;

1.2 подпункт 2.6.6 после слов «положительное заключение экспертизы проектной документации» дополнить словами «(в части соответствия проектной документации требованиям, указанным в пункте 1 части 5 статьи 49 Градостроительного кодекса Российской Федерации)».

2. Управлению делами администрации Петропавловск-Камчатского городского округа опубликовать настоящее постановление в газете «Град Петра и Павла» и разместить на официальном сайте администрации Петропавловск-Камчатского городского округа в информационно-телекоммуникационной сети «Интернет».

3. Настоящее постановление вступает в силу после дня его официального опубликования.

4. Контроль за исполнением настоящего постановления возложить на руководителя Управления архитектуры, градостроительства и земельных отношений администрации Петропавловск-Камчатского городского округа.

*Исполняющий полномочия Главы
Петропавловск-Камчатского городского округа
Ю.Н. Иванова*

АДМИНИСТРАЦИЯ
ПЕТРОПАВЛОВСК-КАМЧАТСКОГО ГОРОДСКОГО ОКРУГА

ПОСТАНОВЛЕНИЕ

09.10.2020 г. № 1777

О внесении изменения в постановление администрации Петропавловск-Камчатского городского округа от 15.05.2019 № 981 «Об Административном регламенте предоставления администрацией Петропавловск-Камчатского городского округа муниципальной услуги по рассмотрению уведомлений о планируемом строительстве или реконструкции объекта индивидуального жилищного строительства или садового дома на территории Петропавловск-Камчатского городского округа»

В целях приведения в соответствие с действующим законодательством ПОСТАНОВЛЯЮ:

1. Внести в Административный регламент предоставления администрацией Петропавловск-Камчатского городского округа муниципальной услуги по рассмотрению уведомлений о планируемом строительстве или реконструкции объекта индивидуального жилищного строительства или садового дома на территории Петропавловск-Камчатского городского округа, утвержденный постановлением администрации Петропавловск-Камчатского городского округа от 15.05.2019 № 981, изменение, изложив подпункт 2.4.24 в следующей редакции:

«2.4.24 постановлением Правительства Российской Федерации от 04.07.2020 № 985 «Об утверждении перечня национальных стандартов и сводов правил (частей таких стандартов и сводов правил), в результате применения которых на обязательной основе обеспечивается соблюдение требований Федерального закона «Технический регламент о безопасности зданий и сооружений» и о признании утратившими силу некоторых актов Правительства Российской Федерации»;

2. Управлению делами администрации Петропавловск-Камчатского городского округа опубликовать настоящее постановление в газете «Град Петра и Павла» и разместить на официальном сайте администрации Петропавловск-Камчатского городского округа в информационно-телекоммуникационной сети «Интернет».

3. Настоящее постановление вступает в силу после дня его официального опубликования.

4. Контроль за исполнением настоящего постановления возложить на руководителя Управления архитектуры, градостроительства и земельных отношений администрации Петропавловск-Камчатского городского округа.

*Исполняющий полномочия Главы
Петропавловск-Камчатского городского округа
Ю.Н. Иванова*

АДМИНИСТРАЦИЯ
ПЕТРОПАВЛОВСК-КАМЧАТСКОГО ГОРОДСКОГО ОКРУГА

ПОСТАНОВЛЕНИЕ

09.10.2020 г. № 1778

Об утверждении стоимости услуг, предоставляемых согласно гарантированному перечню услуг по погребению специализированной службой по вопросам похоронного дела муниципальным унитарным предприятием Петропавловск-Камчатского городского округа «Лотос-М», на 2021 год

В целях реализации положений Федерального закона от 12.01.1996 № 8-ФЗ «О погребении и похоронном деле», статьи 16 Федерального закона от 06.10.2003 № 131-ФЗ «Об общих принципах организации местного самоуправления в Российской Федерации», руководствуясь статьями 13, 48 и 61 Устава Петропавловск-Камчатского городского округа, в соответствии с Решением Городской Думы Петропавловск-Камчатского городского округа от 28.09.2011 № 429-нд «О порядке принятия решений об установлении тарифов на услуги и работы муниципальных предприятий и учреждений в Петропавловск-Камчатском городском округе»

ПОСТАНОВЛЯЮ:

1. Утвердить стоимость услуг, предоставляемых согласно гарантированному перечню услуг по погребению специализированной службой по вопросам похоронного дела муниципальным унитарным предприятием Петропавловск-Камчатского городского округа «Лотос-М», на 2021 год:

1.1 при погребении умершего в случае когда супруг, близкие родственники, иные родственники, законный представитель или иное лицо, которому гарантируется на безвозмездной основе оказание услуг в соответствии с гарантированным перечнем услуг по погребению, взяло на себя обязанность осуществить погребение, согласно приложению 1;

1.2 при погребении: умершего (погибшего), у которого отсутствует супруг, близкие родственники, иные родственники, либо законный представитель умершего, или при невозможности осуществить ими погребение, а также при отсутствии иных лиц, взявших на себя обязанность осуществить погребение; умершего, личность которого не установлена органами внутренних дел, согласно приложению 2.

2. Управлению делами администрации Петропавловск-Камчатского городского округа опубликовать настоящее постановление в газете «Град Петра и Павла» и разместить на официальном сайте администрации Петропавловск-Камчатского городского округа в информационно-телекоммуникационной сети «Интернет».

3. Признать утратившим силу с 01.01.2021 постановление администрации Петропавловск-Камчатского городского округа от 27.12.2019 № 2665 «Об утверждении стоимости услуг, предоставляемых согласно гарантированному перечню услуг по погребению специализированной службой по вопросам похоронного дела муниципальным унитарным предприятием Петропавловск-Камчатского городского округа «Лотос-м», на 2020 год».

4. Настоящее постановление вступает в силу после дня его официального опубликования, но не ранее 01.01.2021.

5. Контроль за исполнением настоящего постановления возложить на заместителя Главы администрации Петропавловск-Камчатского городского округа – начальника Управления экономического развития и имущественных отношений администрации Петропавловск-Камчатского городского округа.

*Исполняющий полномочия Главы
Петропавловск-Камчатского городского округа
Ю.Н. Иванова*

Приложение 1
к постановлению администрации
Петропавловск-Камчатского
городского округа
от 09.10.2020 № 1778

Стоимость услуг, предоставляемых согласно гарантированному перечню услуг по погребению специализированной службой по вопросам похоронного дела муниципальным унитарным предприятием Петропавловск-Камчатского городского округа «Лотос-М», на безвозмездной основе при погребении умершего в случае когда супруг, близкие родственники, иные родственники, законный представитель или иное лицо, которому гарантируется на безвозмездной основе оказание услуг в соответствии с гарантированным перечнем услуг по погребению, взяло на себя обязанность осуществить погребение, на 2021 год

№ п/п	Наименование услуг	Стоимость услуг, руб.
1.	Оформление документов, необходимых для погребения	-
2.	Предоставление и доставка гроба и других предметов, необходимых для погребения при предоставлении гроба размерами:	
2.1	от 1,4 м до 2,2 м	14 737
2.2	от 1,0 м до 1,4 м	11 047
2.3	от 0,6 м до 1,0 м	9 240
3.	Перевозка тела (останков) умершего на кладбище	2 580
4.	Погребение при захоронении в могилу размерами:	
4.1	2,3*1,0*1,5м	23 303
4.2	1,5 м *0,7 м *1,5м	11 607
4.3	1,0 м *0,6 м *1,5м	7 507
Итого стоимость услуг при захоронении в могилу размерами:		
	2,3*1,0*1,5м	40 620
	1,5 м *0,7 м *1,5м	25 234
	1,0 м *0,6 м *1,5м	19 327

Приложение 2
к постановлению администрации
Петропавловск-Камчатского
городского округа
от 09.10.2020 № 1778

Стоимость услуг, предоставляемых согласно гарантированному перечню услуг по погребению специализированной службой по вопросам похоронного дела муниципальным унитарным предприятием «Лотос-М», при погребении: умершего (погибшего), у которого отсутствует супруг, близкие родственники, иные родственники, либо законный представитель умершего, или при невозможности осуществить ими погребение, а также при отсутствии иных лиц, взявших на себя обязанность осуществить погребение; умершего, личность которого не установлена органами внутренних дел, на 2021 год

№ п/п	Наименование услуг	Стоимость услуг, руб.
1.	Оформление документов, необходимых для погребения	-
2.	Предоставление и доставка гроба и других предметов, необходимых для погребения при предоставлении гроба размерами:	
2.1	от 1,4 м до 2,2 м	14 562
2.2	от 1,0 м до 1,4 м	11 752
2.3	от 0,6 м до 1,0 м	7 287
3.	Перевозка тела (останков) умершего на кладбище	2 580
4.	Погребение при захоронении в могилу размерами:	
4.1	2,3*1,0*1,5м	17 350
4.2	1,5 м *0,7 м *1,5м	9 618
4.3	1,0 м *0,6 м *1,5м	6 577
Итого стоимость услуг при захоронении в могилу размерами:		
	2,3*1,0*1,5м	34 492
	1,5 м *0,7 м *1,5м	23 950
	1,0 м *0,6 м *1,5м	16 444

АДМИНИСТРАЦИЯ
ПЕТРОПАВЛОВСК-КАМЧАТСКОГО ГОРОДСКОГО ОКРУГА

ПОСТАНОВЛЕНИЕ

09.10.2020 г. № 1779

О внесении изменения в постановление администрации Петропавловск-Камчатского городского округа от 15.05.2019 № 980 «Об Административном регламенте предоставления администрацией Петропавловск-Камчатского городского округа муниципальной услуги по рассмотрению уведомлений об окончании строительства или реконструкции объекта индивидуального жилищного строительства или садового дома на территории Петропавловск-Камчатского городского округа»

В целях приведения в соответствие с действующим законодательством ПОСТАНОВЛЯЮ:

1. Внести в Административный регламент предоставления администрацией Петропавловск-Камчатского городского округа муниципальной услуги по рассмотрению уведомлений об окончании строительства или реконструкции объекта индивидуального жилищного строительства или садового дома на территории Петропавловск-Камчатского городского округа, утвержденный постановлением администрации Петропавловск-Камчатского городского округа от 15.05.2019 № 980, изменение, изложив подпункт 2.4.24 в следующей редакции:

«2.4.24 постановлением Правительства Российской Федерации от 04.07.2020 № 985 «Об утверждении перечня национальных стандартов и сводов правил (частей таких стандартов и сводов правил), в результате применения которых на обязательной основе обеспечивается соблюдение требований Федерального закона «Технический регламент о безопасности зданий и сооружений» и о признании утратившими силу некоторых актов Правительства Российской Федерации»;

2. Управлению делами администрации Петропавловск-Камчатского городского округа опубликовать настоящее постановление в газете «Град Петра и Павла» и разместить на официальном сайте администрации Петропавловск-Камчатского городского округа в информационно-телекоммуникационной сети «Интернет».

3. Настоящее постановление вступает в силу после дня его официального опубликования.

4. Контроль за исполнением настоящего постановления возложить на руководителя Управления архитектуры, градостроительства и земельных отношений администрации Петропавловск-Камчатского городского округа.

*Исполняющий полномочия Главы
Петропавловск-Камчатского городского округа
Ю.Н. Иванова*

АДМИНИСТРАЦИЯ
ПЕТРОПАВЛОВСК-КАМЧАТСКОГО ГОРОДСКОГО ОКРУГА

ПОСТАНОВЛЕНИЕ

09.10.2020 г. № 1780

Об основных направлениях бюджетной и налоговой политики Петропавловск-Камчатского городского округа на 2021-2023 годы

Руководствуясь статьями 172, 184.2 Бюджетного кодекса Российской Федерации, статьями 4, 9, 15, 23 Решения Городской Думы Петропавловск-Камчатского городского округа от 27.12.2013 № 173-нд «О бюджетном процессе в Петропавловск-Камчатском городском округе»

ПОСТАНОВЛЯЮ:

1. Утвердить основные направления бюджетной и налоговой политики Петропавловск-Камчатского городского округа на 2021-2023 годы согласно приложению.

2. Управлению делами администрации Петропавловск-Камчатского городского округа опубликовать настоящее постановление в газете «Град Петра и Павла» и разместить на официальном сайте администрации Петропавловск-Камчатского городского округа в информационно-телекоммуникационной сети «Интернет».

3. Настоящее постановление вступает в силу после дня его официального опубликования.

4. Контроль за исполнением настоящего постановления возложить на заместителя Главы администрации Петропавловск-Камчатского городского округа – руководителя Управления финансов администрации Петропавловск-Камчатского городского округа.

*Исполняющий полномочия Главы
Петропавловск-Камчатского городского округа
Ю.Н. Иванова*

Приложение
к постановлению администрации
Петропавловск-Камчатского
городского округа
от 09.10.2020 № 1780

Основные направления бюджетной и налоговой политики Петропавловск-Камчатского городского округа на 2021-2023 годы

1. Общие положения

1.1. Основные направления бюджетной и налоговой политики Петропавловск-Камчатского городского округа на 2021 год и плановый период 2022-2023 годов (далее – основные направления налоговой и бюджетной политики) разработаны в целях реализации статей 172, 184.2 Бюджетного кодекса Российской Федерации (далее – Бюджетный кодекс), статей 4, 9, 15, 23 Решения Городской Думы Петропавловск-Камчатского городского округа от 27.12.2013 № 173-нд «О бюджетном процессе в Петропавловск-Камчатском городском округе».

1.2. При подготовке основных направлений бюджетной и налоговой политики учтены положения Послания Президента Российской Федерации Федеральному Собранию Российской Федерации от 15.01.2020, основные направления бюджетной, налоговой и таможенно-тарифной политики Российской Федерации, решения текущих задач и задач развития Петропавловск-Камчатского городского округа в соответствии со Стратегией социально-экономического развития Петропавловск-Камчатского городского округа на период до 2030 года, утвержденной Решением Городской Думы Петропавловск-Камчатского городского округа от 08.11.2019 № 206-нд.

1.3. Целью основных направлений бюджетной и налоговой политики является определение условий, применяемых для составления проекта бюджета Петропавловск-Камчатского городского округа на 2021-2023 годы (далее – бюджет городского округа), основных подходов к его формированию и общего порядка разработки основных характеристик и прогнозируемых параметров бюджета городского округа, а также обеспечение прозрачности и открытости бюджетного планирования.

1.4. Бюджетная и налоговая политика Петропавловск-Камчатского городского округа (далее – городского округа) реализуется на основе:

1.4.1 преемственности курса бюджетной политики Петропавловск-Камчатского городского округа на обеспечение макроэкономической стабильности, долгосрочной сбалансированности и устойчивости бюджета городского округа;

1.4.2 принципов бюджетной системы, установленных Бюджетным кодексом;

1.4.3 прогноза социально-экономического развития Петропавловск-Камчатского городского округа, интеграции бюджетного планирования в процесс формирования и реализации долгосрочной стратегии развития городского округа;

1.4.4 реализации задач национальных, федеральных и региональных проектов развития;

1.4.5 выполнения задач, поставленных в Указах Президента Российской Федерации от 07.05.2012 № 597 «О мероприятиях по реализации государственной социальной политики», от 07.05.2012 № 599 «О мерах по реализации государственной политики в области образования и науки», от 28.12.2012 № 1688 «О некоторых мерах по реализации государственной политики в сфере защиты детей-сирот и детей, оставшихся без попечения родителей», от 07.05.2018 № 204 «О национальных целях и стратегических задачах развития Российской Федерации на период до 2024 года», от 21.07.2020 № 474 «О национальных целях развития Российской Федерации на период до 2030 года» (далее – Указы Президента Российской Федерации) с учетом приоритетности поставленных задач в сопоставлении с реальными возможностями бюджета городского округа;

1.4.6 системного подхода к формированию, размещению и исполнению муниципальных контрактов, обеспечения прозрачности всего цикла закупок от планирования до приемки и анализа контрактных результатов, предотвращения коррупции и других злоупотреблений в сфере обеспечения муниципальных нужд;

1.4.7 государственной интегрированной информационной системы управления общественными финансами «Электронный бюджет», направленной на повышение открытости, прозрачности, доступности и достоверности информации.

2. Основные цели и задачи бюджетной и налоговой политики городского округа

2.1. Целью бюджетной и налоговой политики городского округа является обеспечение долгосрочной устойчивости бюджетного процесса в городском округе за счет ограничения роста дефицита бюджета городского округа, повышения качества планирования и эффективности расходования бюджетных средств с учетом реализации национальной цели «Цифровая трансформация».

2.2. Поставленную цель планируется достигнуть через продолжение решения следующих задач:

2.2.1 совершенствование нормативного правового регулирования бюджетного процесса;

2.2.2 развитие налогового и экономического потенциала;

2.2.3 создание условий для повышения качества предоставления муниципальных услуг;

2.2.4 повышение эффективности и результативности имеющихся инструментов программно-целевого управления и обеспечение оптимизации бюджетных расходов с применением информационных технологий;

2.2.5 повышение результативности процедур проведения муниципальных закупок;

2.2.6 повышение операционной эффективности использования бюджетных средств;

2.2.7 сохранение достигнутых показателей высокой долговой устойчивости по управлению муниципальным долгом;

2.2.8 обеспечение широкого вовлечения граждан в процедуры обсуждения и принятия конкретных бюджетных решений, общественного контроля;

2.2.9 совершенствование процедур предварительного и последующего контроля исполнения бюджета городского округа.

2.3. В рамках решения задачи по совершенствованию нормативного правового регулирования бюджетного процесса необходимо обеспечить:

2.3.1 совершенствование методологии формирования и исполнения расходных обязательств городского округа для определения объема и структуры действующих расходных обязательств городского округа и повышения качества бюджетного планирования финансовых ресурсов на их реализацию;

2.3.2 внедрение реестров источников доходов с применением информационных технологий;

2.3.3 контроль, учет, оценка налоговых расходов, а также инвентаризация и систематизация всех льгот и освобождений;

2.3.4 разработка соответствующих правовых актов в целях повышения качества предоставляемых муниципальных услуг (работ) и разработка на основании утвержденных на федеральном уровне методик для определения нормативных затрат на оказание муниципальных услуг.

2.4. В рамках решения задачи по развитию налогового и экономического потенциала необходимо обеспечить:

2.4.1 уточнение стратегических документов развития инвестиционной деятельности на территории городского округа с учетом изменений федерального законодательства, проведение оценки качества документов стратегического планирования;

2.4.2 консультационную, информационную, административную, финансовую и имущественную поддержку субъектов малого и среднего предпринимательства;

2.4.3 улучшение имиджа городского округа для развития внутреннего и въездного туризма, использование и популяризация туристских ресурсов городского округа;

2.4.4 осуществление муниципального земельного контроля;

2.4.5 улучшение администрирования и повышение налоговой дисциплины;

2.4.6 повышение эффективности деятельности муниципальных унитарных предприятий, обеспечение контроля за финансово-хозяйственной деятельностью и предупреждение рисков возникновения банкротства;

2.4.7 совершенствование работы по межведомственному взаимодействию с Инспекцией Федеральной налоговой службы по г. Петропавловску-Камчатскому, Управлением Федеральной службы регистрации, кадастра и картографии по Камчатскому краю с учетом реализации плана мероприятий налоговых органов, Правительства Камчатского края и муниципальных образований Камчатского края, совместная реализация которых нацелена на существенное пополнение региональных и местных бюджетов, утвержденное губернатором Камчатского края и руководителем Управления Федеральной налоговой службы по Камчатскому краю.

2.5. В рамках решения задачи по повышению качества предоставления муниципальных услуг необходимо:

2.5.1 увеличить долю массовых социально значимых услуг, доступных в электронном виде, до 95 процентов;

2.5.2 обеспечить привлечение к оказанию муниципальных услуг (работ) негосударственных организаций посредством формирования нормативной правовой базы, обеспечивающей доступ негосударственных организаций к оказанию муниципальных услуг и использование конкурентных способов отбора организаций для оказания муниципальных услуг;

2.5.3 совершенствовать управление муниципальным имуществом, в том числе путем изъятия излишнего имущества, не используемого для оказания муниципальных услуг, реализации (продажи) излишнего имущества;

2.5.4 обеспечить взаимосвязь муниципальных заданий с целями и результатами муниципальных программ, в рамках которых осуществляется выполнение муниципального задания с применением информационных технологий;

2.5.5 обеспечить контроль за выполнением муниципальными учреждениями городского округа муниципальных заданий на оказание муниципальных услуг (выполнение работ), включая проведение оценки соответствия качества фактически оказанных муниципальных услуг утвержденным требованиям, с учетом мнения населения и применением информационных технологий.

2.6. В рамках решения задачи по повышению эффективности и результативности имеющихся инструментов программно-целевого управления и обеспечения оптимизации бюджетных расходов с применением информационных технологий необходимо обеспечить:

2.6.1 уточнение структуры муниципальных программ с использованием механизма установления показателей результата для каждого мероприятия, а также необходимость повышения эффективности исполнения программных мероприятий с применением информационных технологий;

2.6.2 синхронизацию целей, задач, ключевых показателей, основных мероприятий и предусмотренных бюджетных ассигнований муниципальных программ, с документами стратегического планирования, разрабатываемыми в городском округе, в соответствии со статьей 11 Федерального закона от 28.06.2014 № 172-ФЗ «О стратегическом планировании в Российской Федерации»;

2.6.3 продолжение формирования системы социальной поддержки населения, с учетом уточнения состава, вида, формы и условий назначения и предоставления мер социальной поддержки доступных в электронном виде;

2.6.4 включение бюджетных ассигнований на осуществление инвестиций в бюджет городского округа только при наличии утвержденной проектной документации и оценки эффективности использования средств бюджета городского округа.

2.7. В рамках реализации задачи по повышению результативности процедур проведения муниципальных закупок необходимо обеспечить:

2.7.1 совершенствование и актуализацию информационного пространства в рамках программно-целевого метода планирования и исполнения бюджета городского округа;

2.7.2 повышение качества подготовки документации при планировании и исполнении муниципальных закупок;

2.7.3 рациональное и экономное использование бюджетных средств при размещении заказов и исполнении обязательств;

2.7.4 использование риск-ориентированного подхода при осуществлении муниципальных закупок с целью минимизации закупок со следующими условиями: у единственного поставщика (подрядчика, исполнителя); предусматривающие оплату аванса, предполагающие поставку товара, выполнение работ, оказания услуг в несколько этапов;

2.7.5 осуществление муниципальными органами и главными распорядителями бюджетных средств, в пределах их полномочий функций контроля в сфере закупок.

2.8. Задачу повышения операционной эффективности использования бюджетных средств необходимо обеспечить за счет:

2.8.1 интеграции бюджетного и закупочного процесса через развитие института нормирования закупок, автоматизации контрольных процедур, создания условий для минимизации дебиторской задолженности по муниципальным контрактам, развития информационного пространства в целях повышения, прозрачности и подотчетности с применением информационных технологий;

2.8.2 применения механизма санкционирования операций при осуществлении внутреннего муниципального финансового контроля, и оптимизация порядка осуществления финансового контроля, предусмотренного частью 5 статьи 99 Федерального закона от 05.04.2013 № 44-ФЗ «О контрактной системе в сфере закупок товаров, работ, услуг для обеспечения государственных и муниципальных нужд» с применением информационных технологий;

2.8.3 ограничения перечня расходов бюджета городского округа, предусматривающего авансовые платежи при заключении муниципальных контрактов, иных договоров на поставки товаров, выполнение работ и оказание услуг для муниципальных нужд городского округа;

2.8.4 обеспечение контроля главными распорядителями и получателями средств бюджета городского округа за формированием прогноза кассовых выплат, регистрации бюджетных обязательств, проверке денежных обязательств в течение финансового года;

2.8.5 обеспечения главными распорядителями средств бюджета городского округа равномерного расходования бюджетных средств в течение финансового года, исключение практики перераспределения расходов на четвертый квартал;

2.8.6 применения практики утверждения и доведения до главных распорядителей средств бюджета городского округа предельных объемов финансирования.

2.9. В рамках решения задачи по сохранению достигнутых показателей высокой долговой устойчивости по управлению муниципальным долгом необходимо обеспечить:

2.9.1 сохранение под контролем уровень дефицита бюджета городского округа;

2.9.2 поддержание умеренной долговой нагрузки;

2.9.3 привлечение бюджетных кредитов в валюте Российской Федерации в бюджет городского округа из других бюджетов бюджетной системы Российской Федерации;

2.9.4 продление моратория на предоставление муниципальных гарантий.

2.10. Задачу по обеспечению широкого вовлечения граждан в процедуры обсуждения и принятия конкретных бюджетных решений, общественного контроля планируется решить посредством:

2.10.1 повышения прозрачности информации о направлениях расходования средств бюджета городского округа, публикуемой в средствах массовой информации и на официальном сайте администрации городского округа;

2.10.2 внедрения информационных технологий, обеспечивающих взаимосвязь информации об исполнении бюджета городского округа с результатами деятельности городского округа;

2.10.3 реализации мероприятий по интеграции информационных потоков в сфере управления общественными финансами на Едином портале бюджетной системы Российской Федерации «Электронный бюджет»;

2.10.4 внедрение механизмов финансового участия граждан и организаций в реализации проектов, имеющих приоритетное значение для населения городского округа или его части, в том числе инициативного бюджетирования.

2.11. В рамках решения задачи по совершенствованию процедур предварительного и последующего контроля исполнения бюджета городского округа необходимо обеспечить:

2.11.1 контроль за полнотой и достоверностью отчетности о реализации муниципальных программ, исполнении муниципальных заданий;

2.11.2 усиление финансовой дисциплины главных администраторов бюджетных средств по проведению муниципального финансового контроля и внутреннего финансового аудита;

2.11.3 отсутствие нарушений (недостатков) при исполнении внутренних бюджетных процедур, осуществление муниципального финансового контроля беспристрастно, качественно и с недопущением конфликта интересов любого рода, совершенствование знаний и навыков путем непрерывного профессионального развития.

3. Приоритетные направления в области формирования расходов бюджета городского округа

3.1. Базовым инструментом обеспечения сглаживания динамики роста объема бюджетных расходов по-прежнему являются «бюджетные правила».

Предельные объемы бюджетных ассигнований бюджета городского округа на реализацию муниципальных программ и непрограммных направлений деятельности на 2021 год и плановый период 2022-2023 годов сформированы на основе следующих основных подходов:

3.1.1 формирования параметров бюджета городского округа с применением механизма ограничения роста дефицита бюджета городского округа, повышения качества планирования и эффективности расходования бюджетных средств при безусловной реализации принятых решений (действующих обязательств), в том числе в рамках утвержденных муниципальных программ;

3.1.2 определения предельных объемов бюджетных ассигнований, ограниченного объемом планируемых доходов и объемом финансовой помощи из краевого бюджета;

3.1.3 формирования предельных объемов бюджетных ассигнований на 2021-2023 годы без применения индекса-дефлятора;

3.1.4 формирования расходов на оплату труда депутатов, выборных должностных лиц местного самоуправления, осуществляющих свои полномочия на постоянной основе, муниципальных служащих и содержание органов местного самоуправления муниципальных образований в Камчатском крае с учетом соответствующего норматива, устанавливаемого постановлением Правительства Камчатского края;

3.1.5 обеспечения реализации Указов Президента Российской Федерации в части финансового обеспечения принятых решений по повышению оплаты специалистов в сфере образования, культуры; повышения уровня жизни граждан, создания комфортных условий для их проживания;

3.1.6 реализации задач национальных, федеральных и региональных проектов развития;

3.1.7 осуществления расчета объема финансового обеспечения выполнения муниципального задания на основании нормативных затрат на оказание муниципальных услуг (выполнение работ).

3.2. Основными приоритетными направлениями расходов бюджета городского округа являются:

3.2.1 обеспечение реализации национальных, федеральных и региональных проектов развития с участием городского округа;

3.2.2 формирование современной городской среды, развитие инфраструктуры городского округа, приведение дорожной сети в соответствие с нормативными требованиями;

3.2.3 улучшение жилищных условий населения городского округа;

3.2.4 поддержка малого и среднего предпринимательства;

3.2.5 обеспечение принципа адресности и нуждаемости при оказании социальной поддержки.

3.3. Первоочередными расходами бюджета городского округа являются:

3.3.1 оплата труда (с начислениями);

3.3.2 реализация мер социальной поддержки населения городского округа;

3.3.3 оплата коммунальных услуг;

3.3.4 погашение долговых обязательств городского округа и процентных платежей по обслуживанию муниципального долга городского округа.

4. Приоритетные направления в области осуществления муниципального финансового контроля, внутреннего финансового аудита

4.1. Приоритетным направлением бюджетной политики городского округа на 2021-2023 годы в области муниципального финансового контроля является совершенствование механизмов муниципального финансового контроля, исключение дублирования полномочий в данной сфере:

4.1.1 усиление роли муниципального финансового контроля со стороны органов муниципального финансового контроля;

4.1.2 осуществление внутреннего финансового аудита главными распорядителями средств бюджета городского округа, главными администраторами доходов бюджета городского округа, главными администраторами источников финансирования дефицита бюджета городского округа;

4.1.3 осуществление контроля в сфере закупок товаров, работ, услуг для обеспечения муниципальных нужд городского округа с соблюдением требований Федерального закона от 05.04.2013 № 44-ФЗ «О контрактной системе в сфере закупок товаров, работ, услуг для обеспечения государственных и муниципальных нужд»;

4.1.4 актуализация нормативной правовой базы, отвечающей требованиям бюджетного законодательства Российской Федерации в сфере муниципального финансового контроля;

4.1.5 обеспечение своевременности, достоверности, полноты и соответствия нормативным требованиям отчетной информации, а также сведений, необходимых для составления и исполнения бюджета городского округа;

4.1.6 усиление контроля за полнотой и достоверностью отчетности о реализации муниципальных программ городского округа, отчетности об исполнении муниципальных заданий.

ОПОВЕЩЕНИЕ

о проведении публичных слушаний

Администрация Петропавловск-Камчатского городского округа информирует население о проведении по инициативе Главы Петропавловск-Камчатского городского округа публичных слушаний по вопросу «Проект бюджета Петропавловск-Камчатского городского округа на 2021 год и плановый период 2022-2023 годов» (постановление Главы Петропавловск-Камчатского городского округа от 30.09.2020 № 34).

Проведение публичных слушаний назначено на 30.10.2020 в 10:00 часов по адресу: город Петропавловск-Камчатский, улица Ленинская, дом 14, в актовом зале № 404 здания администрации Петропавловск-Камчатского городского округа.

Предложения по проекту решения Городской Думы Петропавловск-Камчатского городского округа «О бюджете Петропавловск-Камчатского городского округа на 2021 год и плановый период 2022-2023 годов» направляются в организационный комитет со дня опубликования постановления о назначении публичных слушаний до дня проведения публичных слушаний по адресу: 683000, город Петропавловск-Камчатский, улица Ленинская, дом 14, кабинет 310, понедельник – пятница с 9:00 до 16:00 часов (перерыв с 13:00 до 14:00 часов). Контактные телефоны оргкомитета: 8-4152-303100 (добавочный 20-14, 20-12, 20-32).

Материалы по вопросу публичных слушаний размещены в информационно-телекоммуникационной сети «Интернет» на официальном сайте администрации Петропавловск-Камчатского городского округа (<http://pkgo.ru/about/administration/documents/>) и опубликованы в газете «Град Петра и Павла» от 30.09.2020 № 49.

ОПОВЕЩЕНИЕ

о проведении публичных слушаний

На публичные слушания представляется: Проект межевания территории части квартала № 9 планировочного подрайона 4.3.1. Восточная коммунально-промышленная зона – «Халактырская» (в районе улицы Полевая) Восточного городского планировочного района в Петропавловск-Камчатском городском округе.

Перечень информационных материалов по проекту публичных слушаний:

Чертеж проекта межевания территории части квартала № 9 планировочного подрайона 4.3.1. Восточная коммунально-промышленная зона – «Халактырская» (в районе улицы Полевая) Восточного городского планировочного района в Петропавловск-Камчатском городском округе.

Информационные материалы по проекту публичных слушаний представлены на экспозиции по адресу: город Петропавловск-Камчатский, улица Советская, дом 22, в холле Управления архитектуры, градостроительства и земельных отношений администрации Петропавловск-Камчатского городского округа (этаж 3).

Оповещение дополнительно распространено на информационных стендах: около здания на улице Советская, дом 22; в Службе «одного окна» на улице Ленинградская, дом 74/1; в КГКУ «Многофункциональный центр предоставления государственных и муниципальных услуг в Камчатском крае» адреса: улица Савченко, дом № 23, улица Пограничная, дом № 17, а также в иных местах (жилье многоквартирные дома № 23, 25 по улице Полевая).

Экспозиция открыта: с 16.10.2020 по 02.11.2020.

Часы работы: понедельник – четверг с 9⁰⁰ до 17⁰⁰ часов, пятница с 9⁰⁰ до 16⁰⁰ часов (перерыв с 13⁰⁰ до 14⁰⁰ часов). В ходе работы экспозиции проводится консультирование посетителей экспозиции, распространение информационных материалов о проекте, подлежащем рассмотрению на публичных слушаниях.

Публичные слушания состоятся: 02.11.2020 в 14³⁰ часов по адресу: город Петропавловск-Камчатский, улица Советская, дом 22, кабинет № 101 здания Управления архитектуры, градостроительства и земельных отношений администрации Петропавловск-Камчатского городского округа.

Время начала регистрации участников: в 14⁰⁰ часов (не позднее чем за 30 минут до начала публичных слушаний).

В период публичных слушаний участники публичных слушаний имеют право представить свои предложения и замечания по обсуждаемому проекту посредством:

1) записи в книге (журнале) учета посетителей экспозиции проекта, подлежащего рассмотрению на публичных слушаниях;

2) в письменной форме в адрес организатора публичных слушаний;

3) в письменной или устной форме в ходе проведения публичных слушаний.

Контакты организатора публичных слушаний: Организационный комитет, адрес: город Петропавловск-Камчатский, улица Советская, дом 22, телефон (4152) 30-31-00 (доб. 32-50), факс (4152) 30-25-96.

Информационные материалы по: Проекту межевания территории части квартала № 9 планировочного подрайона 4.3.1. Восточная коммунально-промышленная зона – «Халактырская» (в районе улицы Полевая) Восточного городского планировочного района в Петропавловск-Камчатском городском округе: <http://www.pkgo.ru/>, раздел: О городе/Градостроительство/Правила землепользования и застройки Петропавловск-Камчатского городского округа, и на сайте Городской Думы Петропавловск-Камчатского городского округа в информационно-телекоммуникационной сети «Интернет» по адресу: <http://www.duma.pkgo.ru/>.

ОПОВЕЩЕНИЕ

о проведении публичных слушаний

На публичные слушания представляется: Проект межевания территории части квартала № 1 планировочного подрайона 2.2.3. Жилой район – «Зеленая роща» (в районе земельного участка с кадастровым номером 41:01:0010129:111) Южного городского планировочного района в Петропавловск-Камчатском городском округе.

Перечень информационных материалов по проекту публичных слушаний:

Чертеж проекта межевания территории части квартала № 1 планировочного подрайона 2.2.3. Жилой район – «Зеленая роща» (в районе земельного участка с кадастровым номером 41:01:0010129:111) Южного городского планировочного района в Петропавловск-Камчатском городском округе.

Информационные материалы по проекту публичных слушаний представлены на экспозиции по адресу: город Петропавловск-Камчатский, улица Советская, дом 22, в холле Управления архитектуры, градостроительства и земельных отношений администрации Петропавловск-Камчатского городского округа (этаж 3).

Оповещение дополнительно распространено на информационных стендах: около здания на улице Советская, дом 22; в Службе «одного окна» на улице Ленинградская, дом 74/1; в КГКУ «Многофункциональный центр предоставления государственных и муниципальных услуг в Камчатском крае» адреса: улица Савченко, дом № 23, улица Пограничная, дом № 17, а также в иных местах (здания по адресу Комсомольская 2а, 2а/2 и жилые многоквартирные дома № 2, 4, по улице Зеленая роща, дом № 2, по улице Комсомольская).

Экспозиция открыта: с 16.10.2020 по 02.11.2020.

Часы работы: понедельник – четверг с 9⁰⁰ до 17⁰⁰ часов, пятница с 9⁰⁰ до 16⁰⁰ часов (перерыв с 13⁰⁰ до 14⁰⁰ часов). В ходе работы экспозиции проводится консультирование посетителей экспозиции, распространение информационных материалов о проекте, подлежащем рассмотрению на публичных слушаниях.

Публичные слушания состоятся: 02.11.2020 в 15¹⁵ часов по адресу: город Петропавловск-Камчатский, улица Советская, дом 22, кабинет № 101 здания Управления архитектуры, градостроительства и земельных отношений администрации Петропавловск-Камчатского городского округа.

Время начала регистрации участников: в 14⁴⁵ часов (не позднее чем за 30 минут до начала публичных слушаний).

В период публичных слушаний участники публичных слушаний имеют право представить свои предложения и замечания по обсуждаемому проекту посредством:

1) записи в книге (журнале) учета посетителей экспозиции проекта, подлежащего рассмотрению на публичных слушаниях;

2) в письменной форме в адрес организатора публичных слушаний;

3) в письменной или устной форме в ходе проведения публичных слушаний.

Контакты организатора публичных слушаний: Организационный комитет, адрес: город Петропавловск-Камчатский, улица Советская, дом 22, телефон (4152) 30-31-00 (доб. 32-50), факс (4152) 30-25-96.

Информационные материалы по: Проекту межевания территории части квартала № 1 планировочного подрайона 2.2.3. Жилой район – «Зеленая роща» (в районе земельного участка с кадастровым номером 41:01:0010129:111) Южного городского планировочного района в Петропавловск-Камчатском городском округе: <http://www.pkgo.ru/>, раздел: О городе/Градостроительство/Правила землепользования и застройки Петропавловск-Камчатского городского округа, и на сайте Городской Думы Петропавловск-Камчатского городского округа в информационно-телекоммуникационной сети «Интернет» по адресу: <http://www.duma.pkgo.ru/>.

ОПОВЕЩЕНИЕ о проведении публичных слушаний

На публичные слушания представляется: Проект решения на отклонение от предельных параметров разрешенного строительства объекта капитального строительства «Административное здание» на земельном участке с кадастровым номером 41:01:0010117:1050 в части уменьшения отступа от границы земельного участка путем увеличения места допустимого размещения объектов капитального строительства на 4,5 метра к северо-восточной границе земельного участка согласно чертежу градостроительного плана земельного участка от 23.12.2019 № гп 41-301-000-222.

Перечень информационных материалов по проекту публичных слушаний:

1. Градостроительный план земельного участка от 23.12.2019 № гп 41-301-000-222;

2. Схема, отображающая параметры уменьшения минимальных отступов от границ земельного участка в целях определения места допустимого размещения зданий.

Информационные материалы по проекту публичных слушаний представлены на экспозиции по адресу: город Петропавловск-Камчатский, улица Советская, дом 22, в здании Управления архитектуры, градостроительства и земельных отношений администрации Петропавловск-Камчатского городского округа (этаж 1).

Оповещение дополнительно распространено на информационном стендах: около здания на улице Советская, дом 22; в Службе «одного окна» на улице Ленинградская, дом 74/1; а также в иных местах, расположенных на территории, в отношении которой подготовлен соответствующий проект (в границах земельного участка с кадастровым номером 41:01:0010117:1050). А также в информационно-телекоммуникационной сети «Интернет» по адресам: «<http://www.pkgo.ru/>», раздел: Новости/Публичные слушания, общественные обсуждения, и на сайте Городской Думы Петропавловск-Камчатского городского округа в информационно-телекоммуникационной сети «Интернет» по адресу: «<http://www.duma.pkgo.ru/>».

Экспозиция открыта: с 09.10.2020 по 20.10.2020.

Часы работы: понедельник – четверг с 9⁰⁰ до 17³⁰ часов, пятница с 9⁰⁰ до 16⁰⁰ часов (перерыв с 13⁰⁰ до 14⁰⁰ часов).

В ходе работы экспозиции проводится консультирование посетителей экспозиции, распространение информационных материалов о проекте, подлежащем рассмотрению на публичных слушаниях.

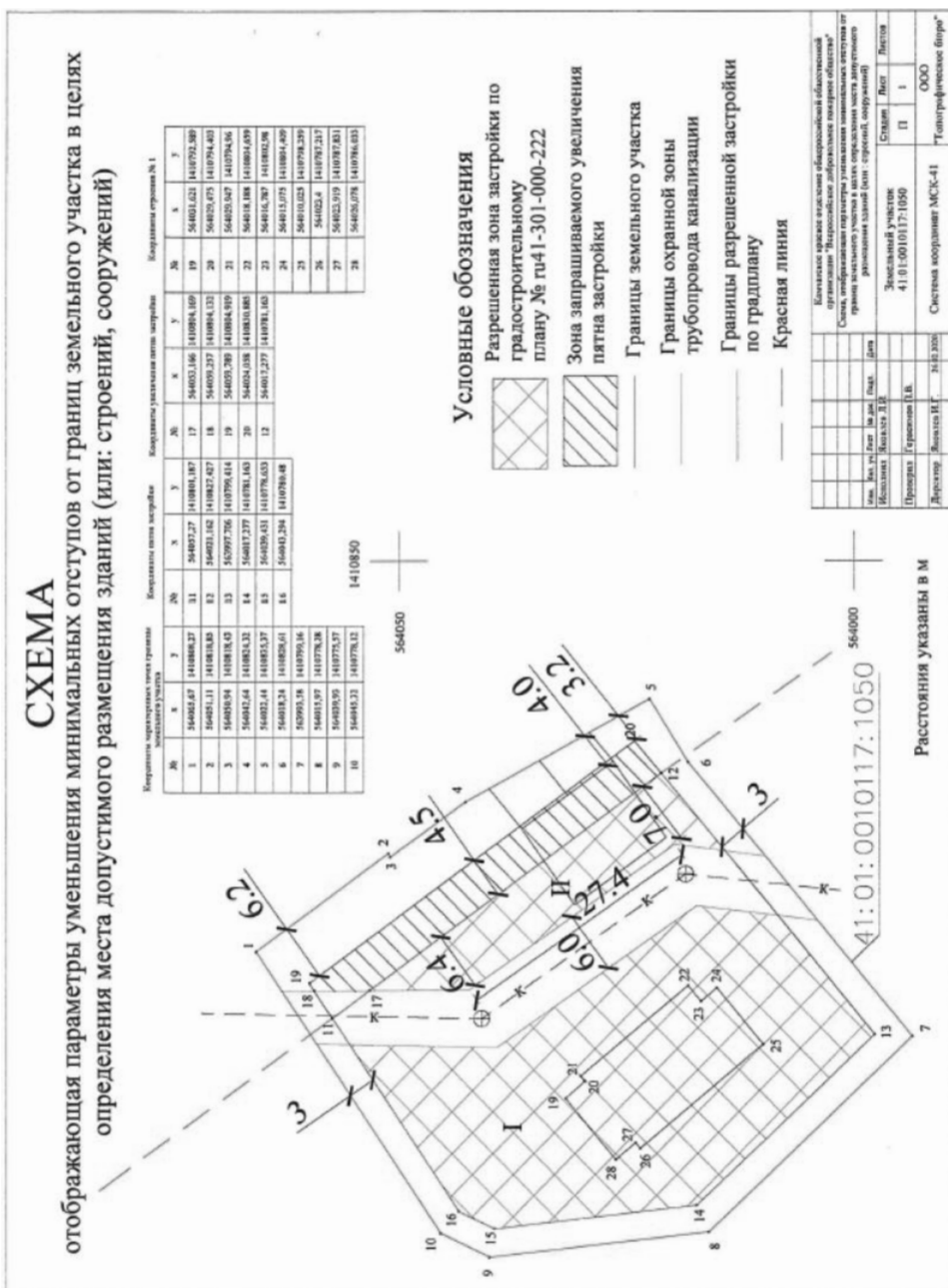
Публичные слушания состоятся: 20.10.2020 в 15³⁰ часов по адресу: город Петропавловск-Камчатский, улица Советская, дом 22, каб. 101 здания Управления архитектуры, градостроительства и земельных отношений администрации Петропавловск-Камчатского городского округа.

Время начала регистрации участников: в 15⁰⁰ часов (не позднее чем за 30 минут до начала публичных слушаний).

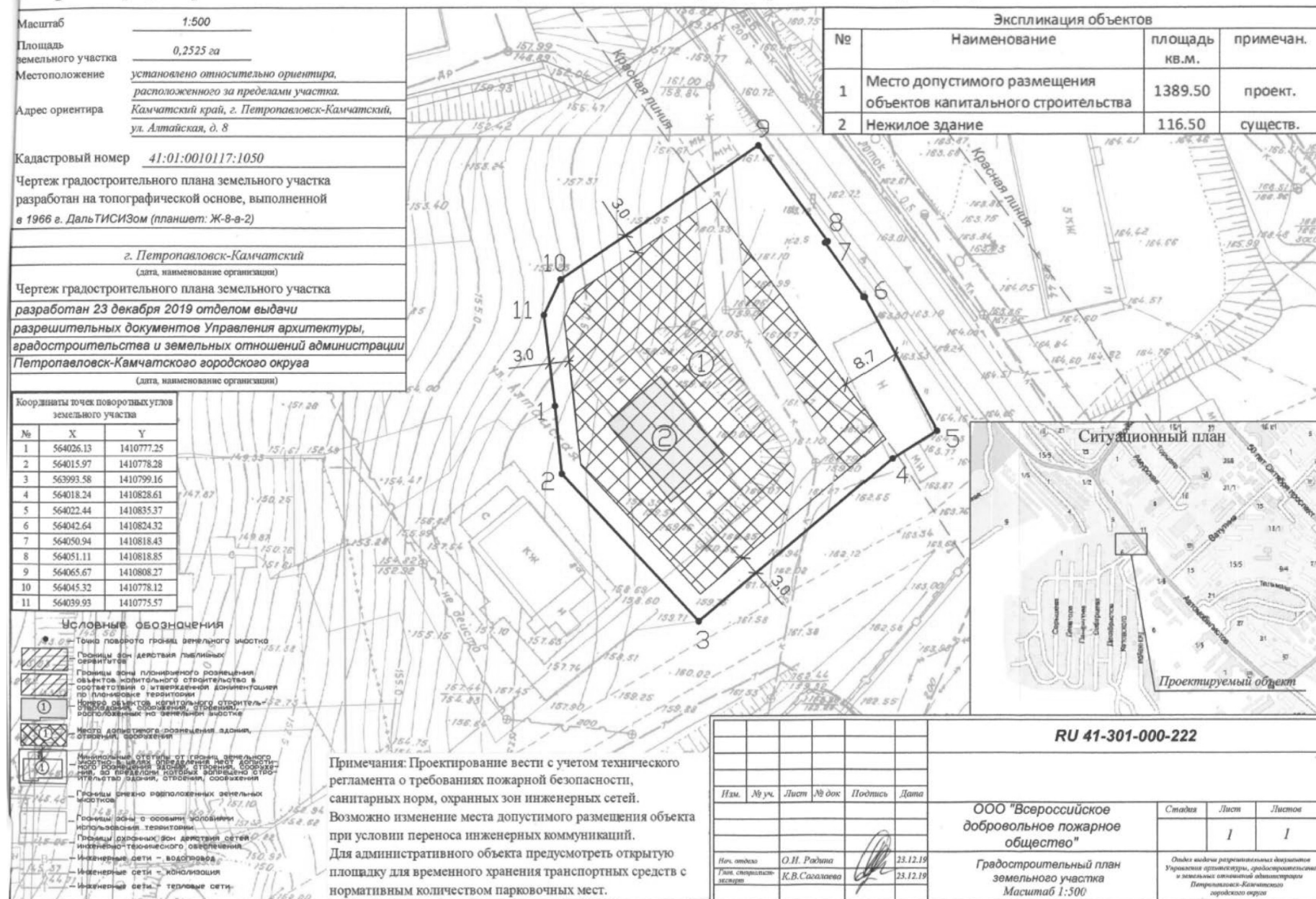
В период публичных слушаний участники публичных слушаний имеют право представить свои предложения и замечания по обсуждаемому проекту посредством:

- 1) записи в книге (журнале) учета посетителей экспозиции проекта, подлежащего рассмотрению на публичных слушаниях;
- 2) в письменной форме в адрес организатора публичных слушаний;
- 3) в письменной или устной форме в ходе проведения публичных слушаний.

Контакты организатора публичных слушаний: Адрес: город Петропавловск-Камчатский, улица Советская, дом 22, телефон 8(4152) 30-31-00 (доб. 33-50, 32-68), факс (4152) 30-25-96.



Чертеж градостроительного плана земельного участка и линий градостроительного регулирования



ОПОВЕЩЕНИЕ о проведении публичных слушаний

На публичные слушания представляется: Проект решения на отклонение от предельных параметров разрешенной реконструкции объекта капитального строительства «Здание автомагазина» на земельном участке с кадастровым номером 41:01:0010118:14206 в части уменьшения отступов от северной, западной и южной границ земельного участка с 5 метров до 0 метров согласно чертежу градостроительного плана земельного участка от 02.04.2019 № гу 41-301-000-57.

Перечень информационных материалов по проекту публичных слушаний:

1. Градостроительный план земельного участка от 02.04.2019 № гу 41-301-000-57;

2. Схема, отображающая предпроектное размещение пристройки.

Информационные материалы по проекту публичных слушаний представлены на экспозиции по адресу: город Петропавловск-Камчатский, улица Советская, дом 22, в здании Управления архитектуры, градостроительства и земельных отношений администрации Петропавловск-Камчатского городского округа (этаж 1).

Оповещение дополнительно распространено на информационных стендах: около здания на улице Советская, дом 22; в Службе «одного окна» на улице Ленинградская, дом 74/1; а также в иных местах, расположенных на территории, в отношении которой подготовлен соответствующий проект (в границах земельного участка с кадастровым номером 41:01:0010118:14206). А также в информационно-телекоммуникационной сети «Интернет» по адресам: «<http://www.pkgo.ru/>», раздел: Новости/Публичные слушания, общественные обсуждения, и на сайте Городской Думы Петропавловск-Камчатского городского округа в информационно-телекоммуникационной сети «Интернет» по адресу: «<http://www.duma.pkgo.ru/>».

Экспозиция открыта: с 09.10.2020 по 20.10.2020.

Часы работы: понедельник – четверг с 9⁰⁰ до 17³⁰ часов, пятница с 9⁰⁰ до 16⁰⁰ часов (перерыв с 13⁰⁰ до 14⁰⁰ часов).

В ходе работы экспозиции проводится консультирование посетителей экспозиции, распространение информационных материалов о проекте, подлежащем рассмотрению на публичных слушаниях.

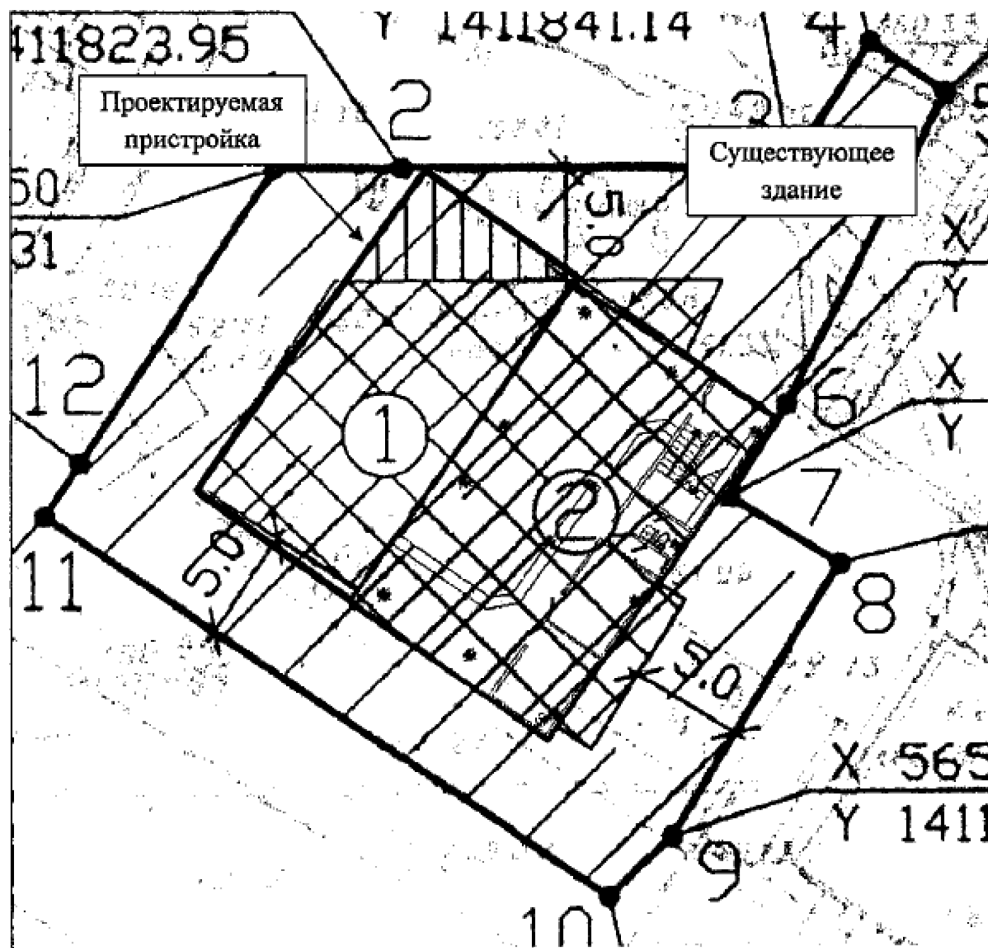
Публичные слушания состоятся: 20.10.2020 в 16³⁰ часов по адресу: город Петропавловск-Камчатский, улица Советская, дом 22, каб. 101 здания Управления архитектуры, градостроительства и земельных отношений администрации Петропавловск-Камчатского городского округа.

Время начала регистрации участников: в 16⁰⁰ часов (не позднее чем за 30 минут до начала публичных слушаний).

В период публичных слушаний участники публичных слушаний имеют право представить свои предложения и замечания по обсуждаемому проекту посредством:

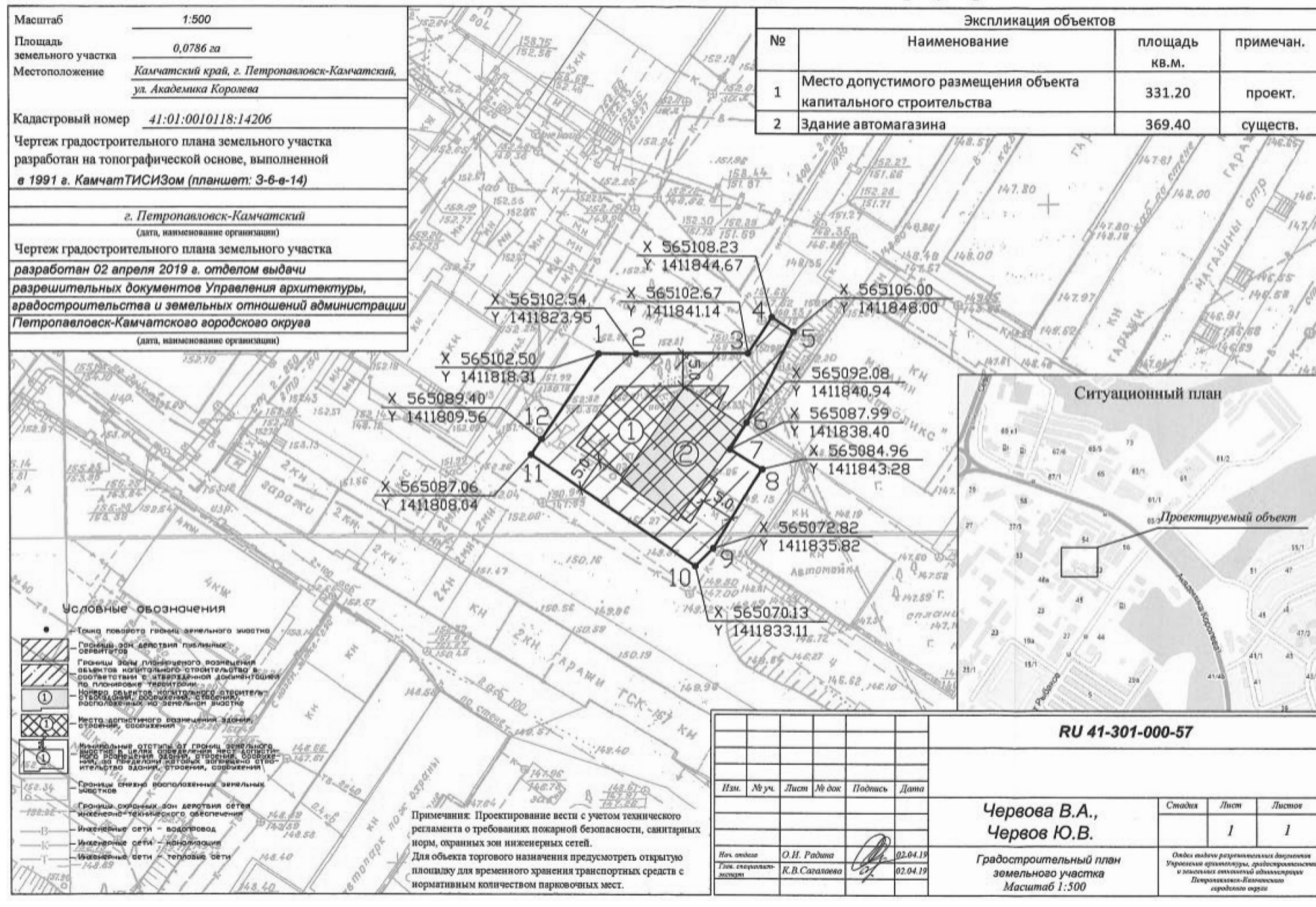
- 1) записи в книге (журнале) учета посетителей экспозиции проекта, подлежащего рассмотрению на публичных слушаниях;
- 2) в письменной форме в адрес организатора публичных слушаний;
- 3) в письменной или устной форме в ходе проведения публичных слушаний.

Контакты организатора публичных слушаний: Адрес: город Петропавловск-Камчатский, улица Советская, дом 22, телефон 8(4152) 30-31-00 (доб. 33-50, 32-68), факс (4152) 30-25-96.



Схема, отражающая предпроектное размещение пристройки (красной штриховкой указана площадь, непригодная к застройке)

1. Чертеж градостроительного плана земельного участка и линий градостроительного регулирования



ОПОВЕЩЕНИЕ о проведении публичных слушаний

На публичные слушания представляется: Проект решения на отклонение от предельных параметров разрешенного строительства объекта капитального строительства «Индивидуальный жилой дом по ул. Советская, № 90» на земельном участке с кадастровым номером 41:01:0010122:3646 в части уменьшения отступов от западной границы земельного участка с 5 метров до 3 метров согласно чертежу градостроительного плана земельного участка от 04.10.2019 № ru 41-301-000-168.

Перечень информационных материалов по проекту публичных слушаний:

1. Градостроительный план земельного участка от 04.10.2019 № ru 41-301-000-168;

2. Схема планировочной организации земельного участка с учетом уменьшения отступов от границ земельного участка, с отображением места размещения проектируемых объектов капитального строительства.

Информационные материалы по проекту публичных слушаний представлены на экспозиции по адресу: город Петропавловск-Камчатский, улица Советская, дом 22, в здании Управления архитектуры, градостроительства и земельных отношений администрации Петропавловск-Камчатского городского округа (этаж 1).

Оповещение дополнительно распространено на информационных стендах: около здания на улице Советская, дом 22; в Службе «одного окна» на улице Ленинградская, дом 74/1; а также в иных местах, расположенных на территории, в отношении которой подготовлен соответствующий проект (в границах земельного участка с кадастровым номером 41:01:0010122:3646). А также в информационно-телекоммуникационной сети «Интернет» по адресам: «<http://www.pkgo.ru/>», раздел: Новости/Публичные слушания, общественные обсуждения, и на сайте Городской Думы Петропавловск-Камчатского городского округа в информационно-телекоммуникационной сети «Интернет» по адресу: «<http://www.duma.pkgo.ru/>».

Экспозиция открыта: с 09.10.2020 по 20.10.2020.

Часы работы: понедельник – четверг с 9⁰⁰ до 17³⁰ часов, пятница с 9⁰⁰ до 16⁰⁰ часов (перерыв с 13⁰⁰ до 14⁰⁰ часов).

В ходе работы экспозиции проводится консультирование посетителей экспозиции, распространение информационных материалов о проекте, подлежащем рассмотрению на публичных слушаниях.

Публичные слушания состоятся: 20.10.2020 в 14³⁰ часов по адресу: город Петропавловск-Камчатский, улица Советская, дом 22, каб. 101 здания Управления архитектуры, градостроительства и земельных отношений администрации Петропавловск-Камчатского городского округа.

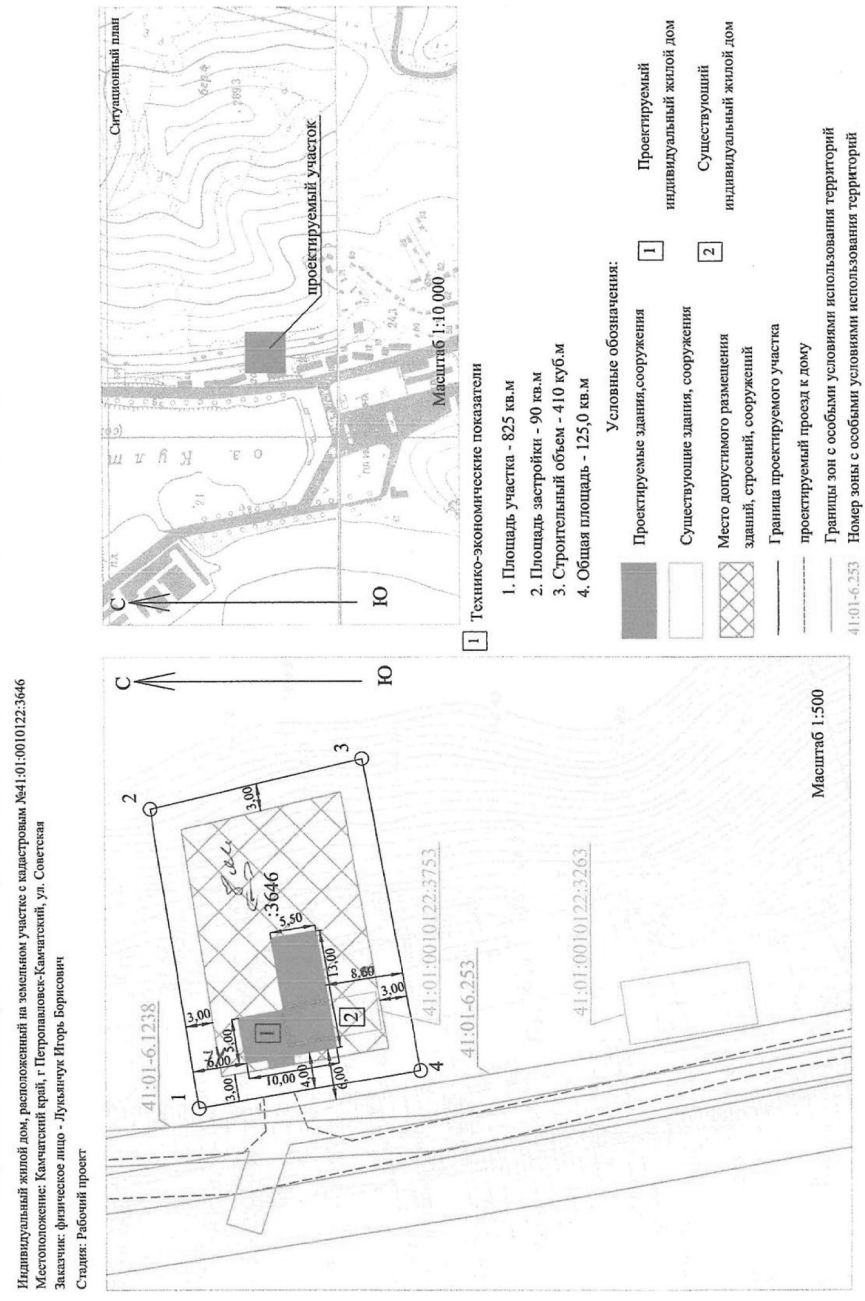
Время начала регистрации участников: в 14⁰⁰ часов (не позднее чем за 30 минут до начала публичных слушаний).

В период публичных слушаний участники публичных слушаний имеют право представить свои предложения и замечания по обсуждаемому проекту посредством:

- 1) записи в книге (журнале) учета посетителей экспозиции проекта, подлежащего рассмотрению на публичных слушаниях;
- 2) в письменной форме в адрес организатора публичных слушаний;
- 3) в письменной или устной форме в ходе проведения публичных слушаний.

Контакты организатора публичных слушаний: Адрес: город Петропавловск-Камчатский, улица Советская, дом 22, телефон 8(4152) 30-31-00 (доб. 33-50, 32-68), факс (4152) 30-25-96.

Схема планировочной организации земельного участка с учетом уменьшения отступов от границ земельного участка, с отображением места размещения существующих и проектируемых объектов капитального строительства



1. Чертеж градостроительного плана земельного участка и линий градостроительного регулирования

<p>Масштаб: 1:500</p> <p>Площадь земельного участка: 0,0825 га</p> <p>Местоположение: Камчатский край, г. Петропавловск-Камчатский, ул. Советская</p> <p>Кадастровый номер: 41:01:0010122:3646</p> <p>Чертеж градостроительного плана земельного участка разработан на топографической основе, выполненной в 1992 г. "Шатер" (планшет: 3-11-а-2), в 1965 г. Управлением главного архитектора (планшет: 3-11-б-3) г. Петропавловск-Камчатский (дата, наименование организации)</p> <p>Чертеж градостроительного плана земельного участка разработан 04 октября 2019 г. отделом выдачи разрешительных документов Управления архитектуры, градостроительства и земельных отношений администрации Петропавловск-Камчатского городского округа (дата, наименование организации)</p>	<table border="1" style="width: 100%; border-collapse: collapse;"> <thead> <tr> <th colspan="4">Экспликация объектов</th> </tr> <tr> <th>№</th> <th>Наименование</th> <th>площадь кв.м.</th> <th>примечан.</th> </tr> </thead> <tbody> <tr> <td>1</td> <td>Место допустимого размещения объекта индивидуального жилищного строительства</td> <td>473.80</td> <td>проект.</td> </tr> </tbody> </table>	Экспликация объектов				№	Наименование	площадь кв.м.	примечан.	1	Место допустимого размещения объекта индивидуального жилищного строительства	473.80	проект.
Экспликация объектов													
№	Наименование	площадь кв.м.	примечан.										
1	Место допустимого размещения объекта индивидуального жилищного строительства	473.80	проект.										

Условные обозначения:

- Точка поворота границ земельного участка
- Границы зоны планировочного размещения объектов капитального строительства в соответствии с утвержденной документацией по планировке территории
- Номер объектов капитального строительства, расположенных на земельном участке
- Место допустимого размещения здания, строения, сооружения
- Минимальные отступы от границ земельного участка в целях обеспечения безопасности, соблюдения, во пределах, которых запрещено строительство зданий, строений, сооружений
- Границы смежно расположенных земельных участков
- Границы водоохранной зоны
- Границы охранных зон действия сетей инженерно-технического обеспечения
- Инженерные сети - водопровод
- Инженерные сети - канализация
- Инженерные сети - тепловые сети

Примечание: Проектирование вести с учетом технического регламента о требованиях пожарной безопасности, санитарных норм, охранных зон инженерных сетей, ППТ и ПМТ части центрального городского планировочного района Петропавловск-Камчатского городского округа, ППТ и ПМТ для целей размещения линейного объекта «закольцовка тепловых сетей ТЭЦ-1 и ТЭЦ-2. Участок от УТ-22 до УТ-1», Водного Кодекса Российской Федерации.

Ситуационный план

Проектируемый объект

площадь Ленина

RU 41-301-000-168					
Изм.	№ уч.	Лист	№ док	Подпись	Дата
				Лукьянчук И.Б.	
Градостроительный план земельного участка				Масштаб 1:500	
И.о. в.к. отдела Лин. старшего инженера				И.о. в.к. отдела Лин. старшего инженера	
К.В. Сагазеева				Е.О. Ушкова	
04.10.19				04.10.19	
Отдел выдачи разрешительных документов Управления архитектуры, градостроительства и земельных отношений администрации Петропавловск-Камчатского городского округа					

ОПОВЕЩЕНИЕ о проведении публичных слушаний

На публичные слушания представляется: Проект решения на отклонение от предельных параметров разрешенной реконструкции объекта капитального строительства «Реконструкция сооружения АЗС по ул. Высотная, 2а в г. Петропавловск-Камчатском, в части здания операторской АЗС: в операторскую АЗС-магазин» на земельном участке с кадастровым номером 41:01:0010126:123 в части уменьшения отступов от северо-западной, юго-западной и южной границ земельного участка с 5 метров до 0 метров согласно чертежу градостроительного плана земельного участка от 26.12.2018 № ru 41-301-000-307.

Перечень информационных материалов по проекту публичных слушаний:

1. Градостроительный план земельного участка от 26.12.2018 № ru 41-301-000-307;

2. Схема планировочной организации земельного участка.

Информационные материалы по проекту публичных слушаний представлены на экспозиции по адресу: город Петропавловск-Камчатский, улица Советская, дом 22, в здании Управления архитектуры, градостроительства и земельных отношений администрации Петропавловск-Камчатского городского округа (этаж 1).

Оповещение дополнительно распространено на информационных стендах: около здания на улице Советская, дом 22; в Службе «одного окна» на улице Ленинградская, дом 74/1; а также в иных местах, расположенных на территории, в отношении которой подготовлен соответствующий проект (в границах земельного участка с кадастровым номером 41:01:0010126:123). А также в информационно-телекоммуникационной сети «Интернет» по адресам: «http://www.pkgo.ru/», раздел: Новости/Публичные слушания, общественные обсуждения, и на сайте Городской Думы Петропавловск-Камчатского городского округа в информационно-телекоммуникационной сети «Интернет» по адресу: «http://www.duma.pkgo.ru/».

Экспозиция открыта: с 09.10.2020 по 20.10.2020.

Часы работы: понедельник – четверг с 9⁰⁰ до 17³⁰ часов, пятница с 9⁰⁰ до 16⁰⁰ часов (перерыв с 13⁰⁰ до 14⁰⁰ часов).

В ходе работы экспозиции проводится консультирование посетителей экспозиции, распространение информационных материалов о проекте, подлежащем рассмотрению на публичных слушаниях.

Публичные слушания состоятся: 20.10.2020 в 12³⁰ часов по адресу: город Петропавловск-Камчатский, улица Советская, дом 22, каб. 101 здания Управления архитектуры, градостроительства и земельных отношений администрации Петропавловск-Камчатского городского округа.

Время начала регистрации участников: в 12⁰⁰ часов (не позднее чем за 30 минут до начала публичных слушаний).

В период публичных слушаний участники публичных слушаний имеют право представить свои предложения и замечания по обсуждаемому проекту посредством:

- 1) записи в книге (журнале) учета посетителей экспозиции проекта, подлежащего рассмотрению на публичных слушаниях;
- 2) в письменной форме в адрес организатора публичных слушаний;
- 3) в письменной или устной форме в ходе проведения публичных слушаний.

Контакты организатора публичных слушаний: Адрес: город Петропавловск-Камчатский, улица Советская, дом 22, телефон 8(4152) 30-31-00 (доб. 33-50, 32-68), факс (4152) 30-25-96.

№	Наименование	площадь кв.м.	примечан.
1	Место допустимого размещения объектов капитального строительства	1960.2	проект.
2	Сооружение АЗС (здание операторской АЗС, бензоколонки)	57.3	существ.

Чертеж градостроительного плана земельного участка и линий градостроительного регулирования

№	Наименование	площадь кв.м.	примечан.
1	Место допустимого размещения объектов капитального строительства	1960.2	проект.
2	Сооружение АЗС (здание операторской АЗС, бензоколонки)	57.3	существ.

Масштаб	1:1000
Площадь земельного участка	0,3791 га
Местоположение	установлено относительно ориентира, расположенного в границах участка. Ориентир - сооружение АЗС.
Адрес ориентира	Камчатский край, г. Петропавловск-Камчатский, ул. Высотная, д. 2А
Кадастровый номер	41:01:0010126:123
Чертеж градостроительного плана земельного участка разработан на топографической основе, выполненной в 1991 г. КамчатТИСИЗом (планшет: К-10-а-11)	
г. Петропавловск-Камчатский (дата, наименование организации)	
Чертеж градостроительного плана земельного участка разработан 26 декабря 2018 г. отделом выдачи разрешительных документов Управления архитектуры, градостроительства и земельных отношений администрации Петропавловск-Камчатского городского округа (дата, наименование организации)	

Изм.	№ уч.	Лист	№ док.	Подпись	Дата
Изм. отдела	О.Н. Радина				26.12.18
Упол. специалистом	К.В. Сагаалева				26.12.18

ООО "Нефтеюоз-Камчатка"	Стадия	Лист	Листов
		1	1

ГЛАВА
ПЕТРОПАВЛОВСК-КАМЧАТСКОГО ГОРОДСКОГО ОКРУГА

ПОСТАНОВЛЕНИЕ

От 08.10.2020 г. № 36

О назначении публичных слушаний по проекту межевания территории части квартала № 4 планировочного подрайона 3.2.5. Жилой район – «Северо-Восток» (в границах улицы Академика Королева) Северного городского планировочного района в Петропавловск-Камчатском городском округе»

Руководствуясь статьей 28 Федерального закона от 06.10.2003 № 131-ФЗ «Об общих принципах организации местного самоуправления в Российской Федерации», статьей 28 Федерального закона от 13.07.2015 № 212-ФЗ «О свободном порте Владивосток», статьей 46 Градостроительного кодекса Российской Федерации, статьей 22 Устава Петропавловск-Камчатского городского округа, Решением Городской Думы Петропавловск-Камчатского городского округа от 28.04.2014 № 211-нд «О публичных слушаниях в Петропавловск-Камчатском городском округе», в целях выделения элементов планировочной структуры, установления границ территорий общего пользования, границ зон планируемого размещения объектов капитального строительства, определения характеристик и очередности планируемого развития территории, для определения местоположения границ образуемых и изменяемых земельных участков

ПОСТАНОВЛЯЮ:

1. Провести по инициативе Главы Петропавловск-Камчатского городского округа публичные слушания по проекту межевания территории части квартала № 4 планировочного подрайона 3.2.5. Жилой район – «Северо-Восток» (в границах улицы Академика Королева) Северного городского планировочного района в Петропавловск-Камчатском городском округе» согласно приложению 1 к настоящему постановлению (далее – публичные слушания).

2. Назначить проведение публичных слушаний на 26.10.2020 в 16¹⁵ часов по адресу: город Петропавловск-Камчатский, улица Советская, дом 22, кабинет № 101 здания Управления архитектуры, градостроительства и земельных отношений администрации Петропавловск-Камчатского городского округа.

3. Организатором публичных слушаний определить организационный комитет по проведению публичных слушаний в составе, утвержденном постановлением администрации Петропавловск-Камчатского городского округа от 13.07.2018 № 1507 «О создании организационного комитета по организации и проведению публичных слушаний по проектам генеральных планов, проектам планировки территории, проектам межевания территории, проектам, предусматривающим внесение изменений в один из указанных утвержденных документов» (далее – оргкомитет).

4. Оргкомитету организовать:

4.1 размещение проекта межевания территории части квартала № 4 планировочного подрайона 3.2.5. Жилой район – «Северо-Восток» (в границах улицы Академика Королева) Северного городского планировочного района в Петропавловск-Камчатском городском округе», на официальных сайтах Городской Думы Петропавловск-Камчатского городского округа и администрации Петропавловск-Камчатского городского округа в информационно-телекоммуникационной сети «Интернет»;

4.2 в течение всего периода размещения на официальных сайтах Городской Думы Петропавловск-Камчатского городского округа и администрации Петропавловск-Камчатского городского округа в информационно-телекоммуникационной сети «Интернет» проведение экспозиции такого проекта по адресу: город Петропавловск-Камчатский, улица Советская, дом 22, в холле Управления архитектуры, градостроительства и земельных отношений администрации Петропавловск-Камчатского городского округа (этаж 3);

4.3 в период работы экспозиции в месте проведения экспозиции, в дни и часы посещения экспозиции, указанные в оповещении о начале публичных слушаний, консультирование посетителей экспозиции, распространение печатных информационных материалов о проекте, подлежащем рассмотрению на публичных слушаниях;

4.4 размещение информации о дате, времени, месте проведения публичных слушаний на официальных сайтах Городской Думы Петропавловск-Камчатского городского округа и администрации Петропавловск-Камчатского городского округа в информационно-телекоммуникационной сети «Интернет».

5. Установить порядок учета предложений и замечаний по проекту межевания территории части квартала № 4 планировочного подрайона 3.2.5. Жилой район – «Северо-Восток» (в границах улицы Академика Королева) Северного городского планировочного района в Петропавловск-Камчатском городском округе», а также участия граждан в его обсуждении согласно приложению 2 к настоящему постановлению.

6. Управлению архитектуры, градостроительства и земельных отношений администрации Петропавловск-Камчатского городского округа в течение 10 рабочих дней со дня окончания публичных слушаний направить Главе Петропавловск-Камчатского городского округа проект межевания территории части квартала № 4 планировочного подрайона 3.2.5. Жилой район – «Северо-Восток» (в границах улицы Академика Королева) Северного городского планировочного района в Петропавловск-Камчатском городском округе», протокол публичных слушаний по проекту межевания территории части квартала № 4 планировочного подрайона 3.2.5. Жилой район – «Северо-Восток» (в границах улицы Академика Королева) Северного городского планировочного района в Петропавловск-Камчатском городском округе», заключение о результатах публичных слушаний, а также таблицу поступивших предложений и замечаний.

7. Организационно-техническое и информационное обеспечение проведения публичных слушаний, включая информирование граждан, постоянно проживающих на территории, в отношении которой подготовлен проект планировки территории и проект межевания территории, правообладателей находящихся в границах этой территории земельных участков и (или) расположенных на них объектов капитального строительства, а также правообладателей помещений, являющихся частью указанных объектов капитального строительства, осуществляет администрация Петропавловск-Камчатского городского округа.

8. Управлению делами администрации Петропавловск-Камчатского городского округа опубликовать настоящее постановление в газете «Град Петра и Павла».

*Исполняющий полномочия Главы
Петропавловск-Камчатского городского округа
Ю.Н. Иванова*

Приложение 1
к постановлению Главы
Петропавловск-Камчатского
городского округа
от 08.10.2020 № 36

Проект межевания территории части квартала № 4 планировочного подрайона 3.2.5. Жилой район – «Северо-Восток» (в границах улицы Академика Королева) Северного городского планировочного района в Петропавловск-Камчатском городском округе

ИНДИВИДУАЛЬНЫЙ ПРЕДПРИНИМАТЕЛЬ

Экз. № 1

БЕЛОУСОВ ГЕОРГИЙ ГЕННАДЬЕВИЧ

проект

межевания территории

части квартала № 4 планировочного подрайона 3.2.5. Жилой район - «Северо-Восток» (в границах улицы Академика Королева) Северного городского планировочного района в Петропавловск-Камчатском городском округе

Шифр: ПМТ - 589/18

г. Петропавловск-Камчатский

2019 год

1. ПОЯСНИТЕЛЬНАЯ ЗАПИСКА

1.1. Основание для подготовки проекта межевания территории

Основанием для подготовки проекта межевания территории является Постановление администрации Петропавловск-Камчатского городского округа от 26.03.2019 № 589 «О принятии решения о подготовке проекта межевания территории части квартала № 4 планировочного подрайона 3.2.5. Жилой район «Северо-Восток» (в границах ул. Академика Королева) Северного городского планировочного района в Петропавловск-Камчатском городском округе.

Проект межевания территории – это документация по планировке территории. Готовится применительно к застроенным и подлежащим застройке территориям, расположенным в границах элементов планировочной структуры.

В соответствии с частью 2 статьи 43 Градостроительного кодекса Российской Федерации, подготовка проекта межевания территории осуществляется для:

1) определения местоположения границ, образуемых и изменяемых земельных участков;

2) установления, изменения, отмены красных линий для застроенных территорий, в границах которых не планируется размещение новых объектов капитального строительства, а также для установления, изменения, отмены красных линий в связи с образованием и (или) изменением земельного участка, расположенного в границах территории, применительно к которой не предусматривается осуществление деятельности по комплексному и устойчивому развитию территории, при условии, что такие установление, изменение, отмена влекут за собой исключительно изменение границ территории общего пользования.

Изм.	Лист	№ докум.	Подпись	Дата	ПМТ- 589/18	Лист
						2

1.2. Сведения об использованных материалах

При разработке проекта межевания территории использовалась следующая нормативно – правовая документация:

1. Градостроительный Кодекс Российской Федерации.
2. Земельный Кодекс Российской Федерации.
3. Федеральный закон от 06.10.2003 г. № 131-ФЗ «Об общих принципах организации местного самоуправления в Российской Федерации».
4. Приказ Минэкономразвития от 01.03.2016 г. № 90 «Об утверждении требований к точности и методам определения координат характерных точек границ земельного участка, требований к точности и методам определения координат характерных точек контура здания, сооружения или объекта незавершенного строительства на земельном участке, а также требований к определению площади здания, сооружения и помещения».
5. Решение Городской Думы Петропавловск-Камчатского городского округа от 25.12.2019 г. № 218-нд «О внесении изменений в генеральный план Петропавловск-Камчатского городского округа, утвержденный Решением городской Думы Петропавловск-Камчатского городского округа от 23.12.2009 № 697-р».
6. Решение Городской Думы Петропавловск-Камчатского городского округа от 12.10.2010 г. № 294-нд «О правилах землепользования и застройки Петропавловск-Камчатского городского округа».
7. Постановление Администрации Петропавловск-Камчатского городского округа от 06.04.2016 г. № 452 «Об элементах планировочной структуры в границах отдельных подрайонов Петропавловск-Камчатского городского округа».
8. Решение Городской Думы Петропавловск-Камчатского городского округа Камчатского края от 23.03.2018 № 40-нд «Об утверждении местных

Изм.	Лист	№ докум.	Подпись	Дата	Лист
					3

ПМТ- 589/18

1.3. Современное состояние территории проектирования

Территория, в отношении которой подготовлен данный проект межевания территории, расположена в части квартала № 4 планировочного подрайона 3.2.5. Жилой район – «Северо-Восток» (в границах улицы Академика Королева) Северного городского планировочного района в Петропавловск-Камчатском городском округе, в границах кадастрового квартала 41:01:0010119. Площадь территории в границах проекта межевания составляет - 169168 кв.м. Координаты территории, в отношении которой подготовлен проект межевания приведены в таблице 1.

Таблица 1

Сведения о границах территории проектирования, содержащие перечень координат характерных точек этих границ в системе координат, используемой для ведения Единого государственного реестра недвижимости

№ точки	X	Y
1	565580.30	1411728.00
2	565541.31	1411745.50
3	565515.33	1411772.21
4	565511.98	1411831.17
5	565523.12	1411841.39
6	565500.00	1411875.33
7	565484.55	1411897.88
8	565498.76	1411907.61
9	565477.57	1412005.54
10	565492.73	1412055.43
11	565514.71	1412086.04
12	565542.97	1412148.85
13	565550.17	1412146.79
14	565570.30	1412217.15
15	565581.63	1412215.03
16	565604.11	1412282.87
17	565609.54	1412299.25
18	565591.73	1412308.07
19	565560.29	1412323.64
20	565494.87	1412379.29
21	565467.94	1412402.19
22	565374.75	1412281.00
23	565326.68	1412210.47

Изм.	Лист	№ докум.	Подпись	Дата	Лист
					5

ПМТ- 589/18

нормативов градостроительного проектирования Петропавловск-Камчатского городского округа».

9. Топографический план масштаба 1:500 (номенклатуры: 3-6-в-10, 3-6-г-11, 3-6-г-15, 3-6-в-14, 3-6-в-9, 3-6-г-12.

Положение точек границ образуемых земельных участков описано плоскими прямоугольными координатами, вычисленными в системе координат МСК-41, которая установлена для ведения Единого государственного реестра недвижимости в Камчатском крае.

Изм.	Лист	№ докум.	Подпись	Дата	Лист
					4

ПМТ- 589/18

24	565283.47	1412144.94
25	565241.85	1412081.77
26	565199.76	1412030.19
27	565170.46	1412006.35
28	565159.35	1411997.31
29	565145.02	1411985.66
30	565181.61	1411948.52
31	565244.03	1411853.21
32	565299.18	1411706.35
33	565310.00	1411665.46
34	565330.20	1411671.01
35	565339.13	1411673.59
36	565354.27	1411678.84
37	565360.50	1411681.06
38	565360.72	1411680.06
39	565372.32	1411683.20
40	565393.74	1411689.12
41	565392.52	1411693.74
42	565406.59	1411698.88
43	565409.41	1411699.76
44	565413.88	1411701.83
45	565420.17	1411703.96
46	565421.83	1411704.44
47	565441.92	1411653.21
48	565451.60	1411631.04
49	565500.40	1411644.16
50	565496.02	1411657.18
51	565502.52	1411659.13
52	565499.25	1411671.91
53	565506.44	1411674.38
54	565503.00	1411686.18
55	565509.83	1411688.74
56	565505.09	1411702.72
57	565512.50	1411705.51
58	565509.65	1411713.31
59	565532.53	1411718.42
60	565562.45	1411723.27
1	565580.30	1411728.00

В границах разрабатываемого проекта межевания территории объекты культурного наследия, границы лесничеств, лесопарков, участковых лесничеств,

Изм.	Лист	№ докум.	Подпись	Дата	Лист
					6

ПМТ- 589/18

лесных кварталов, лесотаксационных выделов или частей лесотаксационных выделов, отсутствуют.

1.4. Перечень и сведения о площади образуемых земельных участков, способах их образования, видах их разрешенного использования.

Категория земель всех формируемых земельных участков – земли населенных пунктов.

В соответствии с Решением Городской Думы Петропавловск-Камчатского городского округа от 12.10.2010 № 294-нд «О Правилах землепользования и застройки Петропавловск-Камчатского городского округа» проектируемые земельные участки расположены в территориальных зонах:

- Ц4 (зона общественно-делового центра местного значения);
- К2 (зона размещения коммунальных предприятий, предприятий по обслуживанию транспорта);
- Р2 (зона городских парков, бульваров, скверов, набережных);
- С1 (зона размещения учреждений здравоохранения).

Предельные (минимальные и/или максимальные) размеры земельных участков и предельные параметры разрешенного строительства территориальных зон Ц4, К2, Р2 и С1 указаны в таблице 2:

Таблица 2

Зона	Предельные размеры земельных участков				Предельное количество этажей		Мин. отступы от границ земельного участка, м	Мин. / макс. процент застройки в границах земельного участка
	площадь, кв.м. /для одного объекта жилого назначения/		площадь, кв.м. /для объектов иного назначения/		мин.	макс.		
	мин.	макс.	мин.	макс.				
Ц4	500	25000	200	1000000	1	9 <****>	5 <****>	30/70-
К2	-	-	не устанавливаются		1	5	5	30/90

Изм.						Лист						№ докум.						Подпись						Дата						ПМТ- 589/18						Лист		7	
------	--	--	--	--	--	------	--	--	--	--	--	----------	--	--	--	--	--	---------	--	--	--	--	--	------	--	--	--	--	--	-------------	--	--	--	--	--	------	--	---	--

торговли, общественного питания и бытового обслуживания	номером 41:01:0010119:438 и сохранением его в измененных границах.	ых пунктов		
---	--	------------	--	--

Таблица 4

Координаты характерных точек границ образуемых земельных участков

Земельный участок с условным номером ЗУ1(:438)		
№	X	Y
H1	565500.03	1411820.21
H2	565501.11	1411821.20
4	565511.98	1411831.17
5	565523.12	1411841.39
6	565500.00	1411875.33
7	565484.51	1411897.85
H2	565481.97	1411902.90
H3	565476.04	1411899.12
H4	565478.25	1411894.72
H5	565445.36	1411869.50
H6	565458.55	1411866.33
H7	565472.32	1411862.63
H8	565478.41	1411856.79
H9	565486.45	1411847.86
H10	565497.52	1411817.90
H1	565500.03	1411820.21

В данном проекте межевания территории установлены красные линии.

- В соответствии со Схемой транспортной инфраструктуры Генерального плана Петропавловск-Камчатского Городского округа, рассматриваемая территория располагается в границах красных линий улиц и дорог городского значения – улицы Академика Королева, и в границах красных линий улиц и дорог районного значения улицы Транзитная.

Координаты красных линий, устанавливаемые в данном проекте межевания территории приведены в таблице 5.

Таблица 5

Координаты красных линий в границах проекта межевания территории части квартала № 4 планировочного подрайона 3.2.5. Жилой

Изм.						Лист						№ докум.						Подпись						Дата						ПМТ- 589/18						Лист		9	
------	--	--	--	--	--	------	--	--	--	--	--	----------	--	--	--	--	--	---------	--	--	--	--	--	------	--	--	--	--	--	-------------	--	--	--	--	--	------	--	---	--

Р2	-	-	не устанавливаются		1	3 <****>	не устанавливаются <*****>	10/70
С1	-	-	300	100000	1	5 <****>	не устанавливаются <*****>	20/60

В проекте межевания территории части квартала № 4 планировочного подрайона 3.2.5. Жилой район – «Северо-Восток» (в границах улицы Академика Курчатова Королева) Северного городского планировочного района в Петропавловск-Камчатском городском округе, предусмотрен один вновь образованный земельный участок с условным номером :ЗУ1(:438),

Границы образуемых земельных участков установлены с учетом сложившейся кадастровой ситуации на момент подготовки проекта межевания территории, а также с учетом параметров, определенных Правилами землепользования и застройки Петропавловск-Камчатского городского округа.

Координаты характерных точек границы образуемых земельных участков определены в системе, принятой для ведения государственного кадастрового учета, МСК-41 и приведены в таблице 4.

Перечень, сведения о площади и виде разрешенного использования образуемых земельных участков и возможные способы их образования приведены в таблице 3.

Таблица 3

Перечень, сведения о площади и виде разрешенного использования образуемых земельных участков, в том числе возможные способы их образования

Условный номер зу	Вид разрешенного использования земельного участка	Способ образования земельных участков	Категория земель	Территориальная зона	Площадь, кв.м
1(:438)	Земельные участки, предназначенные для размещения объектов	Земельный участок образуется путем раздела земельного участка с кадастровым	Земли населенных пунктов	К2	2400

Изм.						Лист						№ докум.						Подпись						Дата						ПМТ- 589/18						Лист		8	
------	--	--	--	--	--	------	--	--	--	--	--	----------	--	--	--	--	--	---------	--	--	--	--	--	------	--	--	--	--	--	-------------	--	--	--	--	--	------	--	---	--

район - «Северо-Восток» (в границах улицы Академика Королева) Северного городского планировочного района в Петропавловск-Камчатском городском округе

X	Y
565617.21	1411697.31
565590.28	1411710.33
565565.01	1411722.55
565534.76	1411737.18
565503.34	1411767.98
565502.12	1411770.53
565490.80	1411794.27
565486.61	1411807.88
565475.66	1411837.42
565467.62	1411846.35
565461.93	1411851.82
565444.05	1411855.63
565444.05	1411855.63
565438.20	1411857.37
565430.56	1411860.02
565374.62	1411925.23
565328.64	1411992.48
565324.31	1411998.82
565320.88	1412002.42
565290.40	1412033.83
565266.50	1412057.72
565260.71	1412064.19
565259.62	1412065.08
565628.90	1411706.79
565601.97	1411719.81
565576.71	1411732.02
565546.45	1411746.65
565515.03	1411777.45
565515.03	1411777.45
565514.12	1411778.42
565501.58	1411804.71
565497.39	1411818.32
565486.45	1411847.86
565478.41	1411856.79
565472.32	1411862.64
565458.55	1411866.33
565441.35	1411870.46

Изм.						Лист						№ докум.						Подпись						Дата						ПМТ- 589/18						Лист		10	
------	--	--	--	--	--	------	--	--	--	--	--	----------	--	--	--	--	--	---------	--	--	--	--	--	------	--	--	--	--	--	-------------	--	--	--	--	--	------	--	----	--

Приложение 2
к постановлению Главы
Петропавловск-Камчатского
городского округа
от 08.10.2020 № 36

565385.40	1411935.67
565339.43	1412002.92
565335.09	1412009.26
565309.56	1412035.58
565301.18	1412044.27
565277.28	1412068.16
565271.50	1412074.63
565270.41	1412075.52
565223.24	1411937.78
565186.65	1411985.19
565200.64	1411998.52
565209.13	1412006.84
565218.77	1412016.67
565226.34	1412024.68
565227.46	1412025.90
565240.73	1412040.94
565247.44	1412049.13
565253.94	1412057.43
565256.09	1412060.27
565266.65	1412074.63
565278.19	1412091.97
565295.01	1412116.27
565326.51	1412163.69
565330.42	1412169.58
565427.77	1412316.16
565451.04	1412351.30
565460.55	1412365.08
565461.38	1412365.65
565477.63	1412364.92
565493.29	1412368.28

Порядок учета предложений и замечаний по проекту межевания территории части квартала № 4 планировочного подрайона 3.2.5. Жилой район – «Северо-Восток» (в границах улицы Академика Королева) Северного городского планировочного района в Петропавловск-Камчатском городском округе», а также участия граждан в его обсуждении

1. Со дня опубликования постановления Главы Петропавловск-Камчатского городского округа о назначении публичных слушаний по проекту межевания территории части квартала № 4 планировочного подрайона 3.2.5. Жилой район – «Северо-Восток» (в границах улицы Академика Королева) Северного городского планировочного района в Петропавловск-Камчатском городском округе до дня их проведения, в период размещения на официальных сайтах Городской Думы Петропавловск-Камчатского городского округа и администрации Петропавловск-Камчатского городского округа в информационно-телекоммуникационной сети «Интернет» проекта межевания территории части квартала № 4 планировочного подрайона 3.2.5. Жилой район – «Северо-Восток» (в границах улицы Академика Королева) Северного городского планировочного района в Петропавловск-Камчатском городском округе и проведения экспозиции такого проекта участники публичных слушаний, прошедшие идентификацию в соответствии с частью 9 статьи 9 Решения Городской Думы Петропавловск-Камчатского городского округа от 28.04.2014 № 211-нд «О публичных слушаниях в Петропавловск-Камчатском городском округе», вправе вносить предложения и замечания, касающиеся такого проекта:

1.1 в письменной или устной форме в ходе проведения публичных слушаний;
1.2 в письменной форме организатору публичных слушаний по адресу 683000, город Петропавловск-Камчатский, улица Советская, дом 22, кабинет 105, понедельник – четверг с 09.00 до 17.00 часов, пятница с 09.00 до 16.00 часов (перерыв с 13.00 до 14.00 часов);

1.3 посредством записи в книге (журнале) учета посетителей экспозиции проекта, подлежащего рассмотрению на публичных слушаниях.

2. Предложения и замечания, внесенные участниками публичных слушаний, подлежат регистрации организатором, а также обязательному рассмотрению организатором публичных слушаний. Предложения и замечания не рассматриваются в случае выявления факта предоставления участником публичных слушаний недостоверных сведений.

3. Все предложения и замечания участников публичных слушаний с разделением на предложения и замечания граждан, являющихся участниками публичных слушаний и постоянно проживающих на территории, в пределах которой проводятся публичные слушания, и предложения, и замечания иных участников публичных слушаний, указываются в протоколе публичных слушаний.

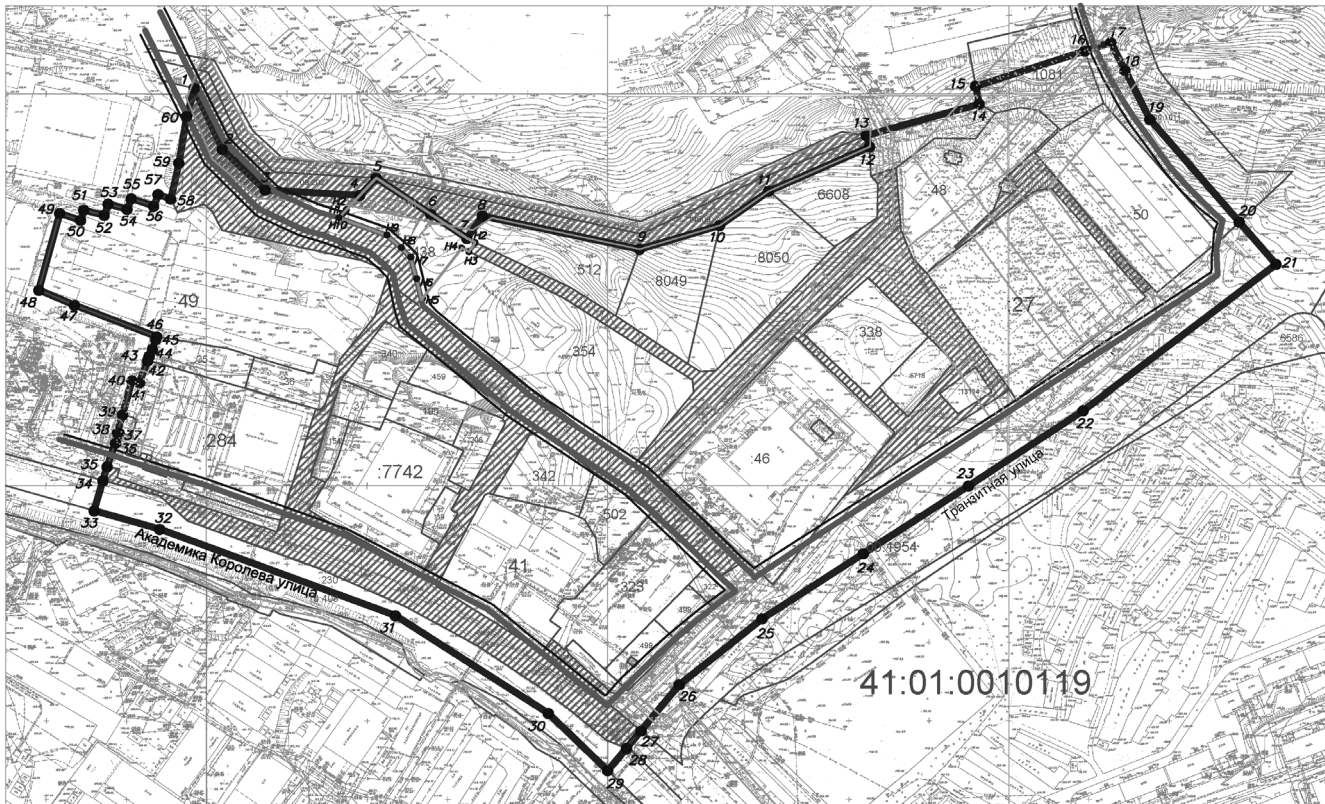
4. Содержание внесенных предложений и замечаний участников публичных слушаний с разделением на предложения и замечания граждан, являющихся участниками публичных слушаний и постоянно проживающих на территории, в пределах которой проводятся публичные слушания, и предложения и замечания иных участников публичных слушаний указываются в заключении о результатах публичных слушаний.

В случае внесения несколькими участниками публичных слушаний одинаковых предложений и замечаний допускается обобщение таких предложений и замечаний.

Изм.	Лист	№ докум.	Подпись	Дата	Лист
					11

ПМТ- 589/18

Проект межевания территории части квартала № 4 планировочного подрайона 3.2.5. Жилой район – «Северо-Восток» (в границах улицы Академика Королева) Северного городского планировочного района в Петропавловск-Камчатском городском округе



Условные обозначения

- 490 Кадастровый номер земельного участка, учтенного в ЕПРН
- Граница территории разработки проекта межевания
- Границы зон с особыми условиями использования территории
- Красные линии
- Отступы от красных линий
- Границы образуемых земельных участков
- Границы земель общего пользования
- Границы сервитута
- Границы линейного объекта «Национальный канализационный коллектор диаметром 700 мм»

ПМТ – 589/18					
Проект межевания территории части квартала № 4 планировочного подрайона 3.2.5. Жилой район – «Северо-Восток» (в границах улицы Академика Королева) Северного городского планировочного района в Петропавловск-Камчатском городском округе					
Изм.	Кад. лист	№ док.	Подпись	Дата	Лист
					1
Кад. номер	Г.Г.Балуев			Чертеж межевания территории	Листов
					1
Масштаб 1:100					ИП Г.Г. Балуев

ГЛАВА
ПЕТРОПАВЛОВСК-КАМЧАТСКОГО ГОРОДСКОГО ОКРУГА

ПОСТАНОВЛЕНИЕ

От 08.10.2020 г. № 37

О назначении публичных слушаний по проекту планировки территории и проекту межевания территории квартала № 4 планировочного подрайона 3.2.8. Жилой район – «Моховая» Северного городского планировочного района в Петропавловск-Камчатском городском округе»

Руководствуясь статьей 28 Федерального закона от 06.10.2003 № 131-ФЗ «Об общих принципах организации местного самоуправления в Российской Федерации», статьей 28 Федерального закона от 13.07.2015 № 212-ФЗ «О свободном порте Владивосток», статьей 46 Градостроительного кодекса Российской Федерации, статьей 22 Устава Петропавловск-Камчатского городского округа, Решением Городской Думы Петропавловск-Камчатского городского округа от 28.04.2014 № 211-нд «О публичных слушаниях в Петропавловск-Камчатском городском округе», в целях выделения элементов планировочной структуры, установления границ территорий общего пользования, границ зон планируемого размещения объектов капитального строительства, определения характеристик и очередности планируемого развития территории, для определения местоположения границ образуемых и изменяемых земельных участков

ПОСТАНОВЛЯЮ:

1. Провести по инициативе Главы Петропавловск-Камчатского городского округа публичные слушания по проекту планировки территории и проекту межевания территории квартала № 4 планировочного подрайона 3.2.8. Жилой район – «Моховая» Северного городского планировочного района в Петропавловск-Камчатском городском округе» согласно приложению 1 к настоящему постановлению (далее – публичные слушания).

2. Назначить проведение публичных слушаний на 26.10.2020 в 15⁰⁰ часов по адресу: город Петропавловск-Камчатский, улица Советская, дом 22, кабинет № 101 здания Управления архитектуры, градостроительства и земельных отношений администрации Петропавловск-Камчатского городского округа.

3. Организатором публичных слушаний определить организационный комитет по проведению публичных слушаний в составе, утвержденном постановлением администрации Петропавловск-Камчатского городского округа от 13.07.2018 № 1507 «О создании организационного комитета по организации и проведению публичных слушаний по проектам генеральных планов, проектам планировки территории, проектам межевания территории, проектам, предусматривающим внесение изменений в один из указанных утвержденных документов» (далее – оргкомитет).

4. Оргкомитету организовать:

4.1 размещение проекта планировки территории и проекта межевания территории квартала № 4 планировочного подрайона 3.2.8. Жилой район – «Моховая» Северного городского планировочного района в Петропавловск-Камчатском городском округе», на официальных сайтах Городской Думы Петропавловск-Камчатского городского округа и администрации Петропавловск-Камчатского городского округа в информационно-телекоммуникационной сети «Интернет»;

4.2 в течение всего периода размещения на официальных сайтах Городской Думы Петропавловск-Камчатского городского округа и администрации Петропавловск-Камчатского городского округа в информационно-телекоммуникационной сети «Интернет» проведение экспозиции такого проекта по адресу: город Петропавловск-Камчатский, улица Советская, дом 22, в холле Управления архитектуры, градостроительства и земельных отношений администрации Петропавловск-Камчатского городского округа (этаж 3);

4.3 в период работы экспозиции в месте проведения экспозиции, в дни и часы посещения экспозиции, указанные в оповещении о начале публичных слушаний, консультирование посетителей экспозиции, распространение печатных информационных материалов о проекте, подлежащем рассмотрению на публичных слушаниях;

4.4 размещение информации о дате, времени, месте проведения публичных слушаний на официальных сайтах Городской Думы Петропавловск-Камчатского городского округа и администрации Петропавловск-Камчатского городского округа в информационно-телекоммуникационной сети «Интернет».

5. Установить порядок учета предложений и замечаний по проекту планировки территории и проекту межевания территории квартала № 4 планировочного подрайона 3.2.8. Жилой район – «Моховая» Северного городского планировочного района в Петропавловск-Камчатском городском округе», а также участия граждан в его обсуждении согласно приложению 2 к настоящему постановлению.

6. Управлению архитектуры, градостроительства и земельных отношений администрации Петропавловск-Камчатского городского округа в течение 10 рабочих дней со дня окончания публичных слушаний направить Главе Петропавловск-Камчатского городского округа проект планировки территории и проект межевания территории квартала № 4 планировочного подрайона 3.2.8. Жилой район – «Моховая» Северного городского планировочного района в Петропавловск-Камчатском городском округе», протокол публичных слушаний по проекту планировки территории и проекту межевания территории квартала № 4 планировочного подрайона 3.2.8. Жилой район – «Моховая» Северного городского планировочного района в Петропавловск-Камчатском городском округе», заключение о результатах публичных слушаний, а также таблицу поступивших предложений и замечаний.

7. Организационно-техническое и информационное обеспечение проведения публичных слушаний, включая информирование граждан, постоянно проживающих на территории, в отношении которой подготовлен проект планировки территории и проект межевания территории, правообладателей находящихся в границах этой территории земельных участков и (или) расположенных на них объектов капитального строительства, а также правообладателей помещений, являющихся частью указанных объектов капитального строительства, осуществляет администрация Петропавловск-Камчатского городского округа.

8. Управлению делами администрации Петропавловск-Камчатского городского округа опубликовать настоящее постановление в газете «Град Петра и Павла».

Исполняющий полномочия Главы
Петропавловск-Камчатского городского округа
Ю.Н. Иванова

Приложение 1
к постановлению Главы
Петропавловск-Камчатского
городского округа
от 08.10.2020 № 37

Проект планировки территории
и проект межевания территории квартала № 4
планировочного подрайона 3.2.8. Жилой район –
«Моховая» Северного городского планировочного района
в Петропавловск-Камчатском городском округе»



Российская Федерация
Общество с ограниченной ответственностью
«ЗЕНИТ»

Юридический адрес: 454048, г. Челябинск, Свердловский проспект, д. 84Б, офис 7.16, ИНН/КПП 7451387459/745301001, Р/счет 40702810490000020789 в ПАО «Челябинвестбанк», г. Челябинск к/сч. 30101810400000000779 БИК 047501779 т. 89507420077 zenit-project@yandex.ru

Проект планировки территории и проект межевания
территории квартала № 4 планировочного подрайона
3.2.8. Жилой район – «Моховая» Северного городского
планировочного района в Петропавловск - Камчатском
городском округе

Основная (утверждаемая) часть проекта межевания территории

Том 3
Раздел 1

Челябинск
2019



Российская Федерация
Общество с ограниченной ответственностью
«ЗЕНИТ»

Юридический адрес: 454048, г. Челябинск, Свердловский проспект, д. 84Б, офис 7.16, ИНН/КПП 7451387459/745301001, Р/счет 40702810490000020789 в ПАО «Челябинвестбанк», г. Челябинск к/сч. 30101810400000000779 БИК 047501779 т. 89507420077 zenit-project@yandex.ru

Проект планировки территории и проект межевания
территории квартала № 4 планировочного подрайона 3.2.8.
Жилой район - "Моховая" Северного городского
планировочного района в Петропавловск-Камчатском
городском округе

Основная (утверждаемая) часть проекта межевания территории

Том 3
Раздел 1

Заказчик: Управление архитектуры,
градостроительства и земельных отношений
администрации Петропавловск-Камчатского
городского округа
Исполнитель: ООО «ЗЕНИТ»

Генеральный директор
Главный инженер проекта

А.С. Березинков
Ю.Н. Иванова

Челябинск
2019

2

Состав проекта по планировке территории

№ п/п	Наименование	Масштаб
1	2	3
Проект планировки территории		
ТОМ 1	Основная (утверждаемая) часть	
Раздел 1	Текстовая часть	
	Пояснительная записка проекта планировки территории	
Раздел 2	Графическая часть	
Лист 1.	Чертеж планировки территории: красные линии, границы существующих и планируемых элементов планировочной структуры, границы зон планируемого размещения объектов капитального строительства	1:2000
ТОМ 2	Материалы по обоснованию	
Раздел 1	Текстовая часть	
	Пояснительная записка проекта планировки территории	
Раздел 2	Графическая часть	
Лист 2	Фрагмент карты планировочной структуры территории городского округа с отображением границ элементов планировочной структуры	1:5000
Лист 3	Схема организации движения транспорта и пешеходов (включая транспорт общего пользования) и пешеходов, отражающая местоположение объектов транспортной инфраструктуры и учитывающая существующие и прогнозные потребности в транспортном обеспечении на территории, а также схема улично-дорожной сети	1:2000
Лист 4	Схема границ зон с особыми условиями использования территорий. Схема границ территорий объектов культурного наследия	1:2000
Лист 5	Схема вертикальной планировки и инженерной подготовки территории	1:2000
Лист 6	Схема размещения сетей инженерно-технического обеспечения	1:2000
Лист 7	Схема, отображающая местоположение существующих объектов капитального строительства, в том числе линейных объектов, объектов, подлежащих сносу, объектов незавершенного строительства, а также проходы к водным объектам общего пользования и их береговым полосам	1:2000
Лист 8	Вариант планировочных решений застройки территории в соответствии с проектом планировки территории (в отношении элементов планировочной структуры, расположенных в жилых или общественно-деловых зонах)	1:2000
Проект межевания территории		
ТОМ 3	Основная (утверждаемая) часть	
Раздел 1	Текстовая часть	
	Пояснительная записка проекта межевания территории	
Раздел 2	Графическая часть	
Лист 1	Чертеж межевания территории: границы планируемых и существующих элементов планировочной структуры; красные линии, линии отступа от красных линий в целях определения мест допустимого размещения зданий, строений, сооружений; границы образуемых земельных участков, в том числе в отношении которых предполагаются их резервирование и (или) изъятие для	1:2000

3

	муниципальных нужд; границы публичных сервитутов	
	Материалы по обоснованию	
Раздел 3	Графическая часть	
	Чертеж межевания территории: границы существующих земельных участков; границы зон с особыми условиями использования территорий; местоположение существующих объектов капитального строительства; границы особо охраняемых природных территорий; границы территорий объектов культурного наследия	1:2000

Справка главного инженера проекта

Документация по планировке территории разработана в соответствии с Генеральным планом Петропавловск-Камчатского городского округа, Правилами землепользования и застройки Петропавловск-Камчатского городского округа, действующими техническими регламентами, Градостроительным и Земельным кодексами Российской Федерации, а также техническим заданием. Технические решения и мероприятия, принятые в документации, соответствуют требованиям экологических санитарно-гигиенических, пожарных норм, действующих на территории Российской Федерации.

Главный инженер проекта _____ Гатиятова А. Т.

4

Оглавление

Введение.....	5
I. Сведения о границах территории, в отношении которой утвержден проект межевания, содержащие перечень координат характерных точек этих границ в системе координат, используемой для ведения Единого государственного реестра недвижимости.....	8
II. Перечень и сведения о площади образуемых и изменяемых земельных участков, в том числе возможные способы их образования. Вид разрешенного использования образуемых земельных участков в соответствии с проектом планировки территории.....	12
III. Перечень и сведения о площади образуемых земельных участков, которые будут отнесены к территориям общего пользования или имуществу общего пользования, в том числе в отношении которых предполагаются резервирование и (или) изъятие для государственных или муниципальных нужд.....	19
IV. Координаты образуемых земельных участков.....	20
V. Целевое назначение лесов, вид (виды) разрешенного использования лесного участка, количественные характеристики лесного участка, сведения о нахождении лесного участка в границах особо защитных участков лесов.....	26
Приложения.....	27

5

Введение

Подготовка документации по планировке территории осуществляется в целях обеспечения устойчивого развития территорий, в том числе выделения элементов планировочной структуры, установления границ земельных участков, установления границ зон планируемого размещения объектов капитального строительства.

Основными задачами разработки проекта являются: определение и установление границ земельных участков, на которых расположены объекты капитального строительства, границ земельных участков, предназначенных для строительства и размещения линейных объектов; проверка, фиксация и корректировка (при необходимости) местоположения, границ, площадей и вида разрешенного использования ранее образованных, образуемых и изменяемых земельных участков; определение необходимости установления публичных сервитутов и границ ограничений использования земельных участков и объектов недвижимости; выявление и формирование земельных участков в сложившейся застройке для создания новых объектов недвижимости; обеспечение кадастрового учета и государственной регистрации прав на сформированные земельные участки; установление границ и требований планировочного устройства земельных участков, с учетом возможности размещения на их территории важнейших элементов обеспечения нормальной жизнедеятельности: проходов и проездов, участков для объектов инженерной инфраструктуры и пр.; установление градостроительного регулирования: красные линии и линии регулирования застройки, что не даст возможности хаотично застраивать территорию города, позволит закрепить, проанализировать и совершенствовать исторически сложившуюся систему улично-дорожной сети, наиболее оптимально предусматривать коридоры для прохождения различных инженерных коммуникаций; установление (корректировка) охранных зон линейных объектов и узловых объектов инженерной инфраструктуры; обеспечение необходимых требований по содержанию и обслуживанию объектов жилой застройки в условиях сложившейся территориально-планировочной системы города при формировании границ земельных участков; обеспечение публичности и открытости градостроительных решений.

При разработке проекта межевания территории использованы следующие нормативные документы:

1. Федеральный Закон Российской Федерации от 29.12.2004 № 190-ФЗ Градостроительный кодекс Российской Федерации.
2. Федеральный Закон Российской Федерации от 25.10.2001 № 136-ФЗ Земельный кодекс Российской Федерации.
3. Федеральный закон от 06.10.2003 № 131-ФЗ. «Об общих принципах организации местного самоуправления в Российской Федерации».
4. Федеральный закон от 18.06.2001 № 78-ФЗ «О землеустройстве».
5. Федеральный закон от 24.07.2007 № 221-ФЗ «О кадастровой деятельности».
6. Федеральный закон от 10.01.2002 № 7-ФЗ «Об охране окружающей

6

среды» (ред. от 31.12.2017).

7. Федеральный закон от 22.07.2008 № 123-ФЗ (ред. от 29.07.2017) «Технический регламент о требованиях пожарной безопасности».

8. Федеральный закон от 21.12.1994 № 68-ФЗ (ред. от 23.06.2016) «О защите населения и территорий от чрезвычайных ситуаций природного и техногенного характера».

9. Постановление Правительства Российской Федерации от 12.04.2012 № 289 (ред. от 15.12.2016) «О федеральной государственной информационной системе территориального планирования».

10. Постановление Правительства Российской Федерации от 31.03.2017 № 402 «Об утверждении Правил выполнения инженерных изысканий, необходимых для подготовки документации по планировке территории, перечня видов инженерных изысканий, необходимых для подготовки документации по планировке территории и о внесении изменений в Постановление Правительства Российской Федерации от 19 января 2006 г. № 20».

11. РДС 30-201-98 Система нормативных документов в строительстве. Руководящий документ системы. Инструкция о порядке проектирования и установления красных линий в городах и других поселениях Российской Федерации, принятый Постановлением Госстроя Российской Федерации от 06.04.1998 № 18-30.

12. «ГКИНП-02-033-82. Инструкция по топографической съемке в масштабах 1:5000, 1:2000, 1:1000 и 1:500» (утв. ГУГК СССР 05.10.1979).

13. Приказ Минэкономразвития России от 09.01.2018 № 10 «Об утверждении Требований к описанию и отображению в документах территориального планирования объектов федерального значения, объектов регионального значения, объектов местного значения и о признании утратившим силу приказа Минэкономразвития России от 7 декабря 2016 г. № 793».

14. Приказ Минэкономразвития России от 11.02.2014 № 55 «О внесении изменений в требования к проекту межевания земельных участков, утвержденные приказом Минэкономразвития России от 3 августа 2011 г. № 388».

15. СП 42.13330.2016 Градостроительство. Планировка и застройка городских и сельских поселений. Актуализированная редакция СНиП 2.07.01-89*, утвержденный приказом Министерства строительства и жилищно-коммунального хозяйства Российской Федерации от 30.12.2016 № 1034/пр, введен в действие с 01.07.2017 г.

16. СП 47.13330.2016 Инженерные изыскания для строительства. Основные положения. Актуализированная редакция СНиП 11-02-96, утвержденный Приказом Министерства строительства и жилищно-коммунального хозяйства Российской Федерации от 30.12.2016 № 1033/пр, введен в действие с 01.07.2017 г.

17. СП 11-112-2001 «Порядок разработки и состав раздела «Инженерно-технические мероприятия гражданской обороны. Мероприятия

7

по предупреждению чрезвычайных ситуаций» градостроительной документации для территорий городских и сельских поселений, других муниципальных образований» (утв. приказом МЧС РФ от 29.10.2001 № 471 ДСП).

18. Закон Камчатского края от 14.10.2012 № 160 «О регулировании отдельных вопросов градостроительной деятельности в Камчатском крае».

19. Решение Городской Думы Петропавловск-Камчатского городского округа от 25.12.2019 г. № 218-нд «О внесении изменений в генеральный план Петропавловск-Камчатского городского округа, утвержденный Решением городской Думы Петропавловск-Камчатского городского округа от 23.12.2009 № 697-р».

20. Решение Городской Думы Петропавловск-Камчатского городского округа от 12.10.2010 № 294-нд «О правилах землепользования и застройки Петропавловск-Камчатского городского округа».

21. Постановление Администрации Петропавловск-Камчатского городского округа от 06.03.2017 г. № 436 «О принятии решения о подготовке проекта планировки территории и проекта межевания территории квартала № 4 планировочного подрайона 3.2.8. Жилой район – «Моховая» Северного городского планировочного района в Петропавловск-Камчатском городском округе».

22. Решение Городской Думы Петропавловск-Камчатского городского округа Камчатского края от 23.03.2018 № 40-нд «Об утверждении местных нормативов градостроительного проектирования Петропавловск-Камчатского городского округа».

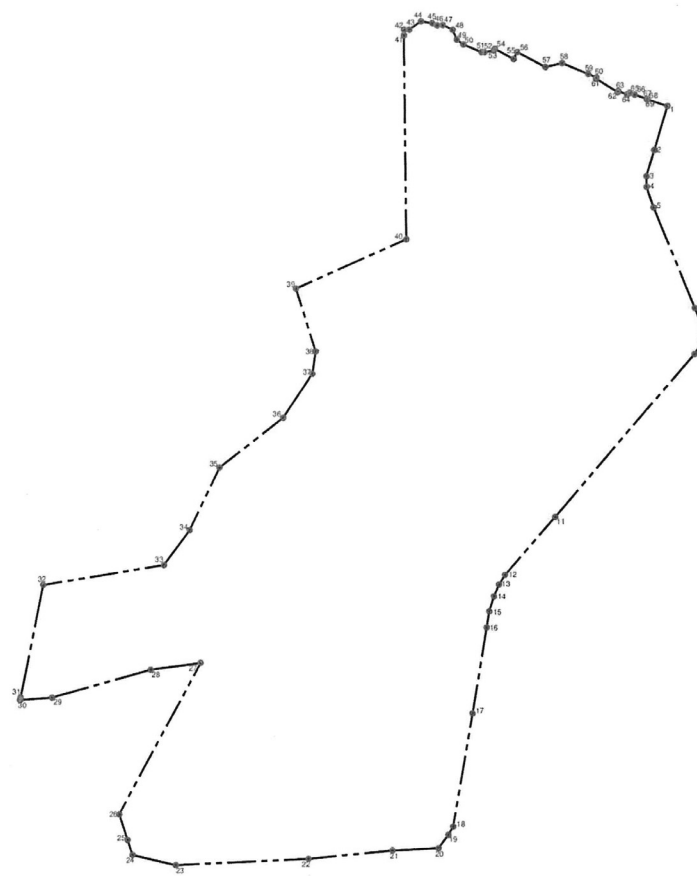
23. Действующие технические регламенты, СП, СНиП, СанПиН.

8

I. Сведения о границах территории, в отношении которой утвержден проект межевания, содержащие перечень координат характерных точек этих границ в системе координат, используемой для ведения Единого государственного реестра недвижимости

Схема № 1

Схема границ проекта межевания территории



9

Таблица №1

Каталог координат характерных точек границ проекта межевания территории (Система координат МСК-41)

№ точки	X	Y
1	565813.59	1408041.73
2	565763.14	1408026.82
3	565736.15	1408018.90
4	565724.34	1408019.18
5	565701.57	1408026.72
6	565589.91	1408072.86
7	565568.50	1408081.51
8	565559.45	1408081.97
9	565550.55	1408079.62
10	565539.08	1408072.64
11	565359.41	1407916.53
12	565295.45	1407860.05
13	565284.74	1407853.37
14	565271.58	1407847.51
15	565255.26	1407842.35
16	565237.40	1407839.39
17	565142.99	1407823.73
18	565017.85	1407801.97
19	565008.70	1407796.41
20	564994.02	1407785.55
21	564991.59	1407733.99
22	564982.67	1407640.33
23	564976.39	1407491.36
24	564987.80	1407442.34
25	565004.27	1407436.77
26	565032.81	1407427.11
27	565199.65	1407519.61
28	565192.49	1407463.28
29	565162.20	1407351.01
30	565159.65	1407315.07
31	565162.39	1407315.63
32	565285.96	1407340.97
33	565307.49	1407477.96
34	565345.86	1407506.90
35	565414.86	1407540.76
36	565469.49	1407611.81
37	565517.85	1407644.26
38	565542.25	1407647.94
39	565611.92	1407625.78
40	565666.46	1407748.68
41	565891.13	1407745.59
42	565897.66	1407745.69
43	565897.75	1407751.50
44	565906.82	1407764.65
45	565904.91	1407777.29
46	565902.36	1407782.92
47	565902.72	1407789.11
48	565897.61	1407800.20
49	565886.61	1407804.85
50	565881.46	1407812.11
51	565872.96	1407832.59
52	565872.86	1407836.15
53	565874.94	1407846.49
54	565876.61	1407847.75
55	565865.34	1407868.91
56	565873.00	1407872.99
57	565856.52	1407904.84
58	565860.88	1407923.60
59	565848.82	1407953.06
60	565845.17	1407962.52
61	565843.79	1407961.99
62	565828.95	1407986.43
63	565830.14	1407987.16
64	565826.39	1407996.98
65	565828.08	1407999.93
66	565826.18	1408005.64
67	565821.54	1408018.93
68	565821.11	1408020.02
69	565820.75	1408019.99
1	565813.59	1408041.73

Граница проекта межевания территории расположена в г. Петропавловск-Камчатский, квартал № 4 планировочного подрайона 3.2.8.

Жилой район – «Моховая». Площадь в границах проектирования территории составляет 33,5 га.

В соответствии с Правилами землепользования и застройки Петропавловск-Камчатского городского округа на проектируемой территории предусмотрены следующие виды территориальных зон:

(Ж4) Зона смешанной жилой застройки;

(Ж2) Зона застройки индивидуальными жилыми домами;

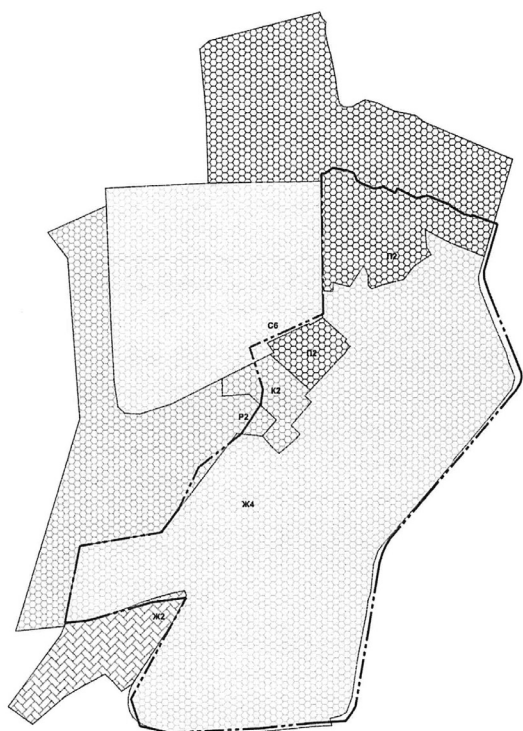
(К2) Зона размещения коммунальных предприятий (котельные, ТЭЦ, водозаборы, очистные сооружения) предприятий по обслуживанию транспорта;

(П2) Зона размещения предприятий III-V класса вредности и не имеющих классов вредности;

(Р2) Зона городских парков, бульваров, скверов и набережных;

(С6) Зона размещения режимных объектов ограниченного доступа.

Схема № 2



72	565683.06	1407748.45	84	565502.97	1407904.61
73	565683.33	1407755.57	85	565488.26	1407922.30
74	565669.61	1407795.05	86	565469.08	1407945.43
75	565633.37	1407806.08	87	565464.31	1407950.84
76	565620.74	1407812.24	88	565445.37	1407972.63
77	565606.44	1407809.73	89	565526.65	1407853.48
78	565590.73	1407801.23	90	565503.18	1407880.85
79	565547.45	1407853.25	91	565499.50	1407885.65
80	565537.72	1407863.60	92	565491.89	1407894.49
81	565537.72	1407863.60	93	565477.18	1407912.18
82	565514.26	1407890.97	94	565458.00	1407935.31
83	565510.58	1407895.77	95	565453.23	1407940.72
			96	565434.02	1407962.83

II. Перечень и сведения о площади образуемых и изменяемых земельных участков, в том числе возможные способы их образования. Вид разрешенного использования образуемых земельных участков в соответствии с проектом планировки территории

Таблица № 3

Ведомость образуемых земельных участков

Земельный участок	Вид разрешенного использования в соответствии с ПЗЗ	Вид разрешенного использования в соответствии с классификатором	Способ образования земельного участка	Площадь, м²
:ЗУ1	Земельные участки многоквартирных жилых домов	Среднеэтажная жилая застройка (2.5)	Образование ЗУ из земель, государственная собственность на которые не разграничена	4460
:ЗУ2	Земельные участки многоквартирных жилых домов	Среднеэтажная жилая застройка (2.5)	Образование ЗУ из земель, государственная собственность на которые не разграничена	3878
:ЗУ3	Исходный ВРИ		Образование в соответствии с п.4 ст.11.2. Земельного кодекса Российской Федерации. Образование земельных участков путем раздела ЗУ 41:01:0010112:41	1927
	Для завершения строительства группы жилых домов (поз. по Г.П. 64, 66, 70, 71, 86, 87)	-		
:ЗУ4	Устанавливаемый ВРИ			1600
	Земельные участки многоквартирных жилых домов	Среднеэтажная жилая застройка (2.5)		

Таблица № 2

Каталог координат поворотных точек красных линий (Система координат МСК-41)

№ точки	X	Y	35	565215.41	1407530.50
1	565008.04	1407785.38	36	565212.44	1407563.66
2	565224.90	1407821.83	37	565215.78	1407598.35
3	565225.77	1407821.00	38	565220.41	1407626.91
4	565221.66	1407786.02	39	565222.16	1407658.80
5	565220.34	1407737.07	40	565232.19	1407708.89
6	565199.15	1407737.52	41	565235.88	1407740.87
7	564999.63	1407710.37	42	565236.65	1407785.43
8	565006.95	1407784.22	43	565237.63	1407801.10
			44	565243.53	1407821.88
9	565218.57	1407721.65	45	565244.75	1407823.17
10	565217.36	1407711.22	46	565280.30	1407835.47
11	565210.32	1407676.10	47	565303.81	1407852.02
12	565181.30	1407675.68	48	565323.46	1407868.72
13	564996.37	1407644.17	49	565324.88	1407868.62
14	564995.84	1407651.44	50	565433.33	1407745.88
15	564998.10	1407694.96	51	565537.35	1407841.99
16	565199.94	1407722.51	52	565588.78	1407783.13
			53	565611.43	1407795.38
17	565207.20	1407659.98	54	565618.54	1407796.62
18	565205.48	1407628.52	55	565627.86	1407792.08
19	565200.83	1407599.90	56	565657.95	1407782.92
20	565200.27	1407532.73	57	565668.23	1407753.33
21	565178.21	1407534.44	58	565668.04	1407748.66
22	565156.80	1407528.83			
23	565042.12	1407452.45	59	565526.75	1407853.36
24	565031.68	1407450.34	60	565434.16	1407767.02
25	565021.29	1407452.64	61	565336.50	1407878.48
26	565004.83	1407490.25	62	565336.60	1407879.88
27	564997.88	1407549.15	63	565434.02	1407962.83
28	564998.56	1407595.30			
29	564997.12	1407630.61	64	565445.37	1407972.62
30	565182.51	1407660.69	65	565553.33	1408064.69
			66	565693.09	1408008.13
31	565168.47	1407316.88	67	565721.91	1408001.12
32	565183.84	1407399.48	68	565751.23	1408006.12
33	565196.48	1407436.69	69	565781.01	1408015.12
34	565209.63	1407481.73	70	565876.79	1407757.37
			71	565876.79	1407746.33

	Земельные участки многоквартирных жилых домов	Среднеэтажная жилая застройка (2.5)		
:ЗУ5	Исходный ВРИ			3313
	Для завершения строительства группы жилых домов (поз. по Г.П. 64, 66, 70, 71, 86, 87)	-		
:ЗУ6	Устанавливаемый ВРИ			2699
	Земельные участки многоквартирных жилых домов	Среднеэтажная жилая застройка (2.5)		
:ЗУ47	Исходный ВРИ			595
	Для завершения строительства группы жилых домов (поз. по Г.П. 64, 66, 70, 71, 86, 87)	-		
:ЗУ48	Устанавливаемый ВРИ			1456
	Земельные участки объектов автомобильной инфраструктуры (дороги, улицы, проспекты, шоссе, проезды, переулки, мосты, остановки).	Земельные участки (территории) общего пользования (12.0)		
:ЗУ7	Исходный ВРИ			1338
	Земельные участки многоквартирных жилых домов	Среднеэтажная жилая застройка (2.5)		
:ЗУ8(1)	Исходный ВРИ		Образование ЗУ из земель, государственная собственность на которые не разграничена	915
:ЗУ8	Земельные участки многоквартирных жилых домов	Малоэтажная многоквартирная жилая застройка (2.1.1.)	Образование ЗУ путем перераспределения вновь	2487

18

:ЗУ40	Земельные участки объектов инженерной инфраструктуры (электростанции, подстанции, распределительные пункты, трансформаторы, центральные тепловые узлы, водопроводные и канализационные насосные станции, водозаборы, артезианские скважины, водонапорные сооружения, колодцы, локальные сооружения инженерного обеспечения, антенно-мачтовые сооружения, сооружения связи, телевидения, инженерные коммуникации и подобные объекты).	Коммунальное обслуживание (3.1)	Образование ЗУ из земель, государственная собственность на которые не разграничена	476
:ЗУ41	Земельные участки объектов инженерной инфраструктуры (электростанции, подстанции, распределительные пункты, трансформаторы, центральные тепловые узлы, водопроводные и канализационные насосные станции, водозаборы, артезианские скважины, водонапорные сооружения, колодцы, локальные сооружения инженерного обеспечения, антенно-мачтовые сооружения, сооружения связи, телевидения, инженерные коммуникации и подобные объекты).	Коммунальное обслуживание (3.1)	Образование ЗУ из земель, государственная собственность на которые не разграничена	100
Предельные (минимальные и/или максимальные) размеры земельного участка с условным номером :ЗУ41 определяются в соответствии с техническими регламентами, региональными и местными нормативами градостроительного проектирования в зависимости от назначения и вместимости объектов, а также с учетом существующей градостроительной ситуации (подпункт 2 пункта 14 статьи 14 Решения Городской Думы ПКГО от 12.10.2010 № 294-нд «О правилах землепользования и застройки ПКГО»).				
:ЗУ42	Исходный ВРИ		1 этап:	1630
:ЗУ26	Земельные участки многоквартирных жилых домов	Малозэтажная многоквартирная жилая застройка (2.1.1.)	Образование ЗУ из земель, государственная собственность на которые не разграничена	1271
:ЗУ29				1358
:ЗУ50	Устанавливаемый ВРИ		2 этап: Образование земельных участков путем перераспределения вновь образованных земельных участков с условными номерами :ЗУ42, :ЗУ26,	3777
	Земельные участки многоквартирных жилых домов			
:ЗУ51	Устанавливаемый ВРИ			483

19

	Земельные участки объектов автомобильной инфраструктуры (дороги, улицы, проспекты, шоссе, проезды, переулки, мосты, остановки).	Земельные участки (территории) общего пользования (12.0)	:ЗУ29.	
:ЗУ43	Земельные участки многоквартирных жилых домов	Многоэтажная жилая застройка (высотная застройка) (2.6)	Образование ЗУ из земель, государственная собственность на которые не разграничена	8262
:ЗУ52	Земельные участки объектов спортивно-досугового и учебно-тренировочного назначения	Спорт (5.1)	Образование ЗУ из земель, государственная собственность на которые не разграничена	3047
:ЗУ46	Земельные участки отдельно стоящих одноквартирных и двухквартирных домов	Малозэтажная многоквартирная жилая застройка (2.1.1.)	Образование ЗУ из земель, государственная собственность на которые не разграничена	820

III. Перечень и сведения о площади образуемых земельных участков, которые будут отнесены к территориям общего пользования или имуществу общего пользования, в том числе в отношении которых предполагаются резервирование и (или) изъятие для государственных или муниципальных нужд

Земельный участок ЗУ47 площадью 595 кв. м проектом межевания территории отнесен к землям общего пользования.

Земельный участок ЗУ48 площадью 1456 кв. м проектом межевания территории отнесен к землям общего пользования.

Земельный участок ЗУ49 площадью 269 кв. м проектом межевания территории отнесен к землям общего пользования.

20

IV. Координаты образуемых земельных участков

Таблица № 4

Каталог координат поворотных точек образуемых земельных участков

№ точки	X	Y	1	565144.38	1407558.32
:ЗУ1					
1	565088.16	1407523.74	1	565198.25	1407570.05
2	565090.61	1407511.51	2	565163.45	1407567.21
3	565107.43	1407514.88	3	565116.30	1407559.99
4	565113.12	1407499.73	4	565101.69	1407553.19
5	565088.88	1407483.59	5	565101.15	1407567.23
6	565042.12	1407452.45	6	565100.19	1407592.18
7	565031.68	1407450.34	7	565192.08	1407605.74
8	565021.29	1407452.64	1	565198.25	1407570.05
9	565007.87	1407483.31	:ЗУ6		
10	565004.83	1407490.25	1	565100.19	1407592.18
11	565003.77	1407499.21	2	565114.35	1407611.89
1	565088.16	1407523.74	3	565127.67	1407630.42
:ЗУ2					
1	564997.88	1407549.15	4	565156.64	1407636.84
2	565003.77	1407499.21	5	565185.60	1407643.25
3	565088.16	1407523.74	6	565192.08	1407605.74
4	565082.98	1407549.57	1	565100.19	1407592.18
5	565080.52	1407563.62	:ЗУ7		
1	564997.88	1407549.15	1	565032.41	1407636.34
:ЗУ3					
1	565144.38	1407558.32	2	564997.12	1407630.61
2	565117.33	1407554.32	3	564998.56	1407595.30
3	565115.07	1407553.50	4	565037.71	1407600.73
4	565105.26	1407547.47	1	565032.41	1407636.34
5	565101.96	1407546.10	:ЗУ8(1)		
6	565102.68	1407527.53	1	565049.65	1407653.25
7	565113.12	1407499.73	2	565045.92	1407681.23
8	565150.62	1407524.71	3	565078.87	1407685.71
1	565144.38	1407558.32	4	565082.12	1407658.78
:ЗУ4					
1	565144.38	1407558.32	1	565049.65	1407653.25
2	565150.62	1407524.71	:ЗУ8		
3	565156.80	1407528.83	1	565042.82	1407701.08
4	565178.21	1407534.44	2	565045.59	1407683.66
5	565200.27	1407532.73	3	565049.65	1407653.25
6	565200.51	1407556.97	4	565115.62	1407664.49
7	565199.32	1407563.86	5	565112.09	1407690.23
8	565164.14	1407561.25	6	565078.87	1407685.71
:ЗУ9(1)					
1	565109.36	1407710.14	7	565076.46	1407705.71
:ЗУ9(1)					
1	565109.36	1407710.14	1	565042.82	1407701.08

21

2	565141.59	1407714.60	2	565669.77	1407891.57
3	565144.07	1407694.56	3	565666.37	1407884.43
4	565112.07	1407690.23	4	565662.41	1407875.97
1	565109.36	1407710.14	5	565714.53	1407848.79
:ЗУ9					
1	565144.07	1407694.56	6	565715.67	1407852.09
2	565141.59	1407714.60	7	565717.93	1407862.13
3	565109.34	1407710.21	8	565722.69	1407883.27
4	565112.09	1407690.23	9	565733.20	1407891.72
5	565115.62	1407664.49	10	565727.35	1407895.56
6	565147.14	1407669.86	11	565690.26	1407912.29
7	565181.30	1407675.68	12	565680.33	1407892.93
8	565179.31	1407699.87	13	565677.68	1407892.91
1	565144.07	1407694.56	1	565671.79	1407895.74
:ЗУ10					
1	565182.35	1407780.39	:ЗУ14		
2	565164.41	1407779.54	1	565723.71	1407994.32
3	565149.94	1407777.81	2	565710.52	1407962.98
4	565154.69	1407731.48	3	565711.06	1407959.00
5	565186.06	1407735.74	4	565713.99	1407956.25
6	565184.20	1407758.07	5	565760.10	1407936.09
1	565182.35	1407780.39	6	565771.71	1407932.95
:ЗУ11					
1	565339.73	1407851.82	7	565782.75	1407962.25
2	565311.85	1407827.28	8	565779.54	1407970.38
3	565352.08	1407779.81	1	565723.71	1407994.32
4	565380.87	1407805.25	:ЗУ15		
1	565339.73	1407851.82	1	565600.32	1408040.46
:ЗУ12					
1	565664.56	1407825.31	2	565593.66	1408030.28
2	565627.43	1407852.94	3	565598.52	1408019.73
3	565604.57	1407867.18	4	565603.91	1408015.30
4	565614.83	1407884.56	5	565581.26	1407995.67
5	565616.50	1407884.40	6	565537.24	1408050.97
6	565619.19	1407889.88	7	565553.33	1408064.69
7	565624.38	1407887.00	8	565605.08	1408043.75
8	565635.67	1407880.70	9	565574.03	1408056.32
9	565659.37	1407869.13	1	565600.32	1408040.46
10	565711.90	1407841.21	:ЗУ16		
11	565707.81	1407829.41	1	565554.79	1407965.92
12	565699.58	1407837.16	2	565505.93	1408024.27
12	565680.45	1407812.27	3	565532.56	1408046.98
1	565664.56	1407825.31	4	565580.98	1407987.96
:ЗУ13					
1	565671.79	1407895.74	5	565572.33	1407979.89
:ЗУ17					
1	565032.41	1407636.34	1	565032.41	1407636.34
2	565037.71	1407600.73	2	565037.71	1407600.73
3	565064.66	1407604.48	3	565064.66	1407604.48

22

4	565058.67	1407640.60
1	565032.41	1407636.34
:3Y18		
1	564997.17	1407677.03
2	564995.84	1407651.44
3	564996.37	1407644.17
4	565023.82	1407648.85
5	565019.62	1407679.51
1	564997.17	1407677.03
:3Y19		
1	565019.62	1407679.51
2	565045.59	1407683.66
3	565049.65	1407653.25
4	565023.82	1407648.85
1	565019.62	1407679.51
:3Y20		
1	564998.10	1407694.96
2	564997.17	1407677.03
3	565019.62	1407679.51
4	565045.59	1407683.66
5	565042.82	1407701.08
1	564998.10	1407694.96
:3Y21		
1	564997.17	1407677.03
2	564995.84	1407651.44
3	564996.37	1407644.17
4	565023.82	1407648.85
5	565019.62	1407679.51
1	564997.17	1407677.03
:3Y22		
1	565076.46	1407705.71
2	565078.87	1407685.71
3	565112.07	1407690.23
4	565109.36	1407710.18
1	565076.46	1407705.71
:3Y23		
1	565122.24	1407727.08
2	565120.48	1407738.16
3	565118.25	1407752.48
4	565116.25	1407752.10
5	565115.77	1407754.60
6	565131.38	1407757.67
7	565151.47	1407762.85
8	565154.69	1407731.48
9	565145.00	1407761.18

1	565122.24	1407727.08
:3Y24		
1	565109.36	1407710.14
2	565141.59	1407714.60
3	565144.07	1407694.56
4	565112.07	1407690.22
1	565109.36	1407710.14
:3Y25		
1	565234.78	1407731.33
2	565235.88	1407740.87
3	565236.30	1407764.95
4	565268.06	1407765.97
5	565267.78	1407736.47
6	565262.85	1407736.13
7	565239.60	1407732.35
8	565235.74	1407730.74
1	565234.78	1407731.33
:3Y26		
1	565214.17	1407828.63
2	565205.64	1407827.50
3	565194.80	1407823.76
4	565197.21	1407781.09
5	565221.56	1407782.25
6	565221.66	1407786.02
7	565225.77	1407821.00
8	565224.90	1407821.83
9	565223.60	1407829.55
1	565214.17	1407828.63
:3Y27		
1	565237.22	1407586.64
2	565266.71	1407568.55
3	565281.36	1407603.61
4	565253.75	1407608.87
1	565237.22	1407586.64
:3Y28		
1	565186.06	1407735.74
2	565182.34	1407780.39
3	565164.41	1407779.54
4	565149.94	1407777.81
5	565151.47	1407762.85
6	565131.38	1407757.67
7	565115.77	1407754.60
8	565116.25	1407752.10
9	565118.25	1407752.48
10	565120.48	1407738.16

24

12	565108.21	1407793.09
13	565110.80	1407780.29
14	565113.52	1407766.24
15	565115.76	1407760.42
16	565116.25	1407754.60
17	565118.25	1407752.10
1	565120.48	1407738.16
:3Y39		
1	565404.09	1407711.53
2	565382.37	1407694.00
3	565414.88	1407660.79
4	565433.76	1407679.84
5	565429.22	1407681.32
1	565404.09	1407711.53
:3Y40		
1	565444.05	1407830.87
2	565471.02	1407801.40
3	565462.18	1407793.24
4	565461.34	1407794.15
5	565435.25	1407823.12
1	565444.05	1407830.87
:3Y41		
1	565641.63	1407934.94
2	565639.59	1407937.28
3	565643.50	1407940.68
4	565647.75	1407941.70
5	565653.93	1407934.47
6	565647.03	1407928.60
1	565641.63	1407934.94
:3Y42		
1	565221.55	1407782.25
2	565220.34	1407737.07
3	565199.15	1407737.52
4	565186.06	1407735.74
5	565182.35	1407780.39
6	565197.21	1407780.09
7	565210.60	1407781.73
1	565221.55	1407782.25
:3Y43		
1	565467.59	1407923.75
2	565479.84	1407908.99
3	565491.89	1407894.49
4	565499.50	1407885.65
5	565501.25	1407883.37
6	565444.05	1407830.87

7	565435.25	1407823.12
8	565426.02	1407826.46
9	565410.56	1407843.82
10	565421.76	1407853.79
11	565423.24	1407855.73
12	565434.06	1407865.56
13	565434.69	1407868.29
14	565424.77	1407879.61
15	565421.86	1407882.96
16	565467.59	1407923.75
17	565458.00	1407935.31
18	565453.23	1407940.72
19	565434.02	1407962.83
20	565388.47	1407924.04
21	565372.99	1407910.86
22	565396.00	1407884.65
23	565396.71	1407883.55
24	565399.44	1407879.34
25	565414.17	1407891.76
26	565421.86	1407882.96
1	565467.59	1407923.75
:3Y44(1)		
1	565106.11	1407610.49
2	565100.18	1407647.37
3	565063.30	1407641.35
4	565068.72	1407605.04
5	565095.12	1407608.63
6	565081.18	1407606.26
1	565100.18	1407647.33
:3Y44		
1	565106.11	1407610.49
2	565100.18	1407647.33
3	565063.30	1407641.35
4	565058.67	1407640.60
5	565064.66	1407604.48
6	565068.72	1407605.04
7	565081.00	1407606.23
1	565106.11	1407610.49
:3Y45		
1	565114.35	1407611.89
2	565127.67	1407630.42
3	565145.38	1407634.34
4	565141.53	1407654.04
5	565100.18	1407647.33
6	565063.30	1407641.35

23

11	565122.24	1407727.08
12	565154.69	1407731.48
1	565186.06	1407735.74
:3Y29		
1	565166.38	1407819.49
2	565194.80	1407823.76
3	565197.21	1407781.09
4	565182.35	1407780.39
5	565164.41	1407779.54
6	565162.60	1407805.22
7	565162.17	1407811.29
8	565161.66	1407818.54
1	565166.38	1407819.49
:3Y30		
1	565262.21	1407461.60
2	565239.05	1407483.92
3	565259.98	1407507.93
4	565282.14	1407485.61
1	565262.21	1407461.60
:3Y31		
1	565244.02	1407439.52
2	565216.76	1407465.17
3	565239.05	1407483.92
4	565262.21	1407461.60
1	565244.02	1407439.52
:3Y32		
1	565227.53	1407419.00
2	565227.19	1407419.96
3	565223.13	1407423.81
4	565221.96	1407422.65
5	565217.35	1407426.09
6	565217.86	1407426.83
7	565211.05	1407432.53
8	565203.47	1407437.73
9	565200.29	1407440.23
10	565216.76	1407465.17
11	565244.02	1407439.52
12	565232.05	1407424.43
1	565227.53	1407419.00
:3Y33		
1	565101.15	1407567.23
2	565080.52	1407563.62
3	565082.98	1407549.57
4	565089.61	1407550.85
5	565101.69	1407553.19

1	565101.15	1407567.23
:3Y34		
1	565185.60	1407643.25
2	565145.38	1407634.34
3	565141.53	1407654.04
4	565182.51	1407660.69
5	565184.02	1407660.65
1	565185.60	1407643.25
:3Y35		
1	565145.38	1407634.34
2	565127.67	1407630.42
3	565114.35	1407611.89
4	565106.11	1407610.49
5	565100.18	1407547.33
6	565141.53	1407654.04
7	565142.71	1407647.99
1	565145.38	1407634.34
:3Y36		
1	565179.31	1407699.87
2	565177.70	1407719.48
3	565199.94	1407722.51
4	565200.63	1407703.30
5	565200.95	1407680.96
6	565201.02	1407675.96
7	565181.30	1407675.68
8	565180.89	1407680.68
1	565179.31	1407699.87
:3Y37		
1	565004.48	1407759.26
2	565017.29	1407759.48
3	565017.04	1407741.28
4	565002.68	1407741.09
1	565004.48	1407759.26
:3Y38		
1	565120.48	1407738.16
2	565122.24	1407727.08
3	565058.61	1407718.46
4	565051.66	1407769.39
5	565049.16	1407783.17
6	565047.65	1407791.51
7	565047.56	1407792.02
8	565089.17	1407799.02
9	565089.79	1407798.03
10	565093.28	1407792.48
11	565094.06	1407790.71

25

7	565058.67	1407640.60
8	565064.66	1407604.48
9	565068.72	1407605.04
10	565081.18	1407606.26
11	565106.11	1407610.49
1	565114.35	1407611.89
:3Y46		
1	565108.21	1407793.09
2	565109.50	1407786.69
3	565134.70	1407791.02
4	565134.19	1407801.06
5	565133.29	1407806.43
6	565132.24	1407812.65
7	565112.39	1407808.67
8	565102.25	1407807.16
9	565094.11	1407805.98
10	565088.18	1407805.06
11	565089.17	1407799.02
12	565091.83	1407794.78
13	565094.06	1407790.71
1	565108.21	1407793.09
:3Y47		
1	565198.25	1407570.05
2	565199.32	1407563.86
3	565164.14	1407561.25
4	565144.38	1407558.32
5	565117.33	1407554.32
6	565115.07	1407553.50
7	565105.26	1407547.47
8	565101.96	1407546.10
9	565101.69	1407553.19
10	565116.30	1407559.99
5	565163.45	1407567.21
1	565198.25	1407570.05
:3Y48		
1	565113.12	1407499.73
2	565115.07	1407494.54
3	565120.32	1407480.39
4	565156.04	1407510.12
5	565204.81	1407532.06
6	565200.51	1407556.97

7</

:ЗУ52		
1	565503.18	1407880.85
2	565526.75	1407853.36
3	565483.59	1407813.12
4	565471.02	1407801.40
5	565451.88	1407822.32
6	565444.05	1407830.87
7	565501.25	1407883.37
1	565503.18	1407880.85

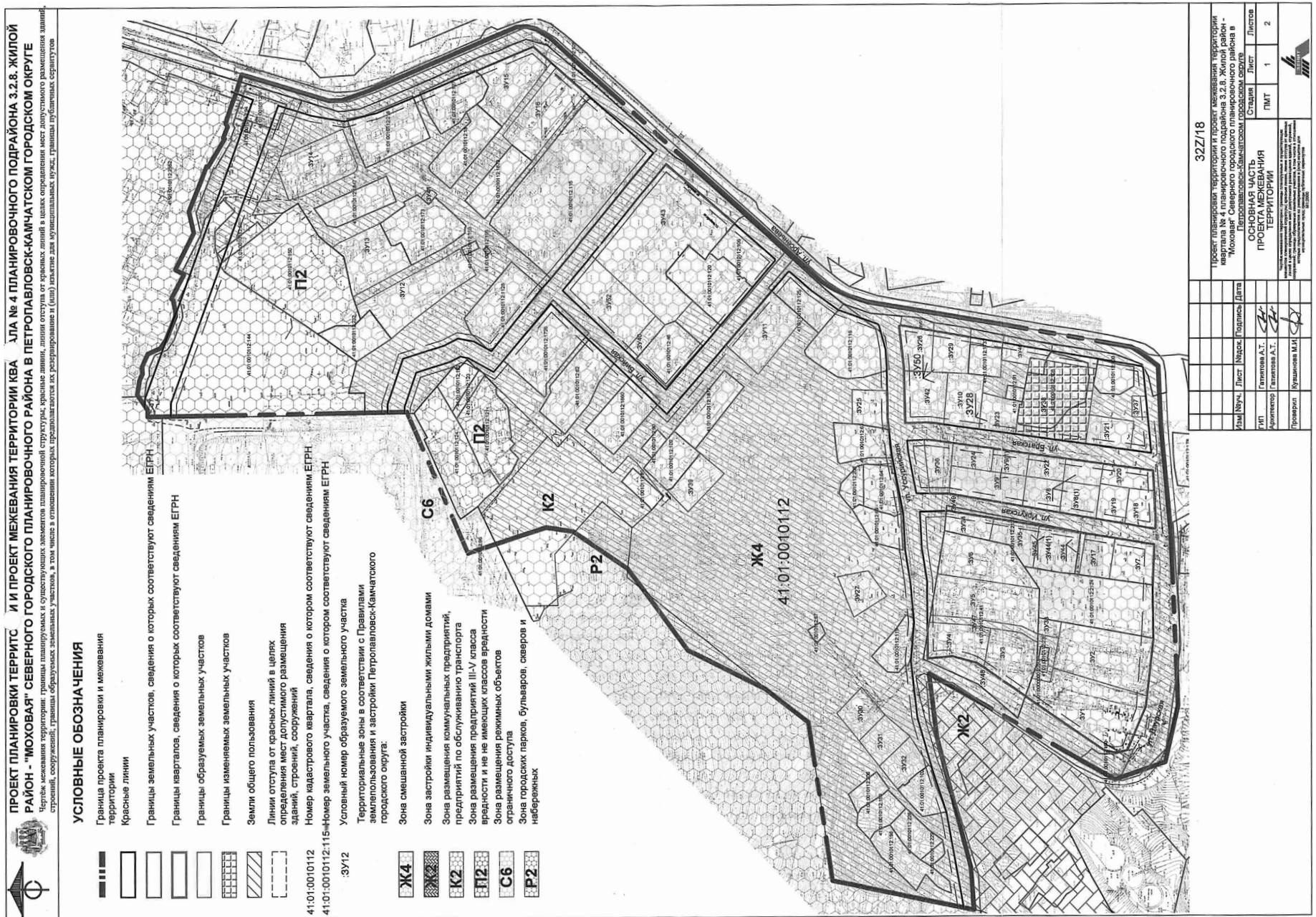
V. Целевое назначение лесов, вид (виды) разрешенного использования лесного участка, количественные характеристики лесного участка, сведения о нахождении лесного участка в границах особо защитных участков лесов

В границах проекта межевания территории лесные участки отсутствуют.

Порядок учета предложений и замечаний по проекту планировки территории и проекту межевания территории квартала № 4 планировочного подрайона 3.2.8. Жилой район – «Моховая» Северного городского планировочного района в Петропавловск-Камчатском городском округе», а также участия граждан в его обсуждении

1. Со дня опубликования постановления Главы Петропавловск-Камчатского городского округа о назначении публичных слушаний по проекту планировки территории и проекту межевания территории квартала № 4 планировочного подрайона 3.2.8. Жилой район – «Моховая» Северного городского планировочного района в Петропавловск-Камчатском городском округе» до дня их проведения, в период размещения на официальных сайтах Городской Думы Петропавловск-Камчатского городского округа и администрации Петропавловск-Камчатского городского округа в информационно-телекоммуникационной сети «Интернет» проекта планировки территории и проекта межевания территории квартала № 4 планировочного подрайона 3.2.8. Жилой район – «Моховая» Северного городского планировочного района в Петропавловск-Камчатском городском округе» и проведения экспозиции такого проекта участники публичных слушаний, прошедшие идентификацию в соответствии с частью 9 статьи 9 Решения Городской Думы Петропавловск-Камчатского городского округа от 28.04.2014 № 211-нд «О публичных слушаниях в Петропавловск-Камчатском городском округе», вправе вносить предложения и замечания, касающиеся такого проекта:

- 1.1 в письменной или устной форме в ходе проведения публичных слушаний;
 - 1.2 в письменной форме организатору публичных слушаний по адресу 683000, город Петропавловск-Камчатский, улица Советская, дом 22, кабинет 105, понедельник – четверг с 09.00 до 17.00 часов, пятница с 09.00 до 16.00 часов (перерыв с 13.00 до 14.00 часов);
 - 1.3 посредством записи в книге (журнале) учета посетителей экспозиции проекта, подлежащего рассмотрению на публичных слушаниях.
 2. Предложения и замечания, внесенные участниками публичных слушаний, подлежат регистрации организатором, а также обязательному рассмотрению организатором публичных слушаний. Предложения и замечания не рассматриваются в случае выявления факта предоставления участником публичных слушаний недостоверных сведений.
 3. Все предложения и замечания участников публичных слушаний с разделением на предложения и замечания граждан, являющихся участниками публичных слушаний и постоянно проживающих на территории, в пределах которой проводятся публичные слушания, и предложения, и замечания иных участников публичных слушаний, указываются в протоколе публичных слушаний.
 4. Содержание внесенных предложений и замечаний участников публичных слушаний с разделением на предложения и замечания граждан, являющихся участниками публичных слушаний и постоянно проживающих на территории, в пределах которой проводятся публичные слушания, и предложения и замечания иных участников публичных слушаний указываются в заключении о результатах публичных слушаний.
- В случае внесения несколькими участниками публичных слушаний одинаковых предложений и замечаний допускается обобщение таких предложений и замечаний.





Российская Федерация
Общество с ограниченной ответственностью
«ЗЕНИТ»

Юридический адрес: 454048, г. Челябинск, Свердловский проспект, д. 84Б, офис 7.16, ИНН/КПП 7451387459/745301001, Р/счет 40702810490000020789 в ПАО «Челябинвестбанк», г. Челябинск к/сч. 30101810400000000779 БИК 047501779 т. 89507420077 zenit-project@yandex.ru

Проект планировки территории и проект межевания территории квартала № 4 планировочного подрайона 3.2.8. Жилой район - "Моховая" Северного городского планировочного района в Петропавловск-Камчатском городском округе

Основная (утверждаемая) часть проекта планировки территории

Том 1
Раздел 1

Челябинск
2019

2

Состав проекта по планировке территории

№ п/п	Наименование	Масштаб
1	2	3
Проект планировки территории		
ТОМ 1	Основная (утверждаемая) часть	
Раздел 1	Текстовая часть	
	Пояснительная записка проекта планировки территории	
Раздел 2	Графическая часть	
Лист 1.	Чертеж планировки территории: красные линии, границы существующих и планируемых элементов планировочной структуры, границы зон планируемого размещения объектов капитального строительства	1:2000
ТОМ 2	Материалы по обоснованию	
Раздел 1	Текстовая часть	
	Пояснительная записка проекта планировки территории	
Раздел 2	Графическая часть	
Лист 2	Фрагмент карты планировочной структуры территории городского округа с отображением границ элементов планировочной структуры	1:5000
Лист 3	Схема организации движения транспорта и пешеходов (включая транспорт общего пользования) и пешеходов, отражающая местоположение объектов транспортной инфраструктуры и учитывающая существующие и прогнозные потребности в транспортном обеспечении на территории, а также схема улично-дорожной сети	1:2000
Лист 4	Схема границ зон с особыми условиями использования территорий.	1:2000
Лист 5	Схема границ территорий объектов культурного наследия	1:2000
Лист 6	Схема вертикальной планировки и инженерной подготовки территории	1:2000
Лист 7	Схема размещения сетей инженерно-технического обеспечения	1:2000
Лист 7	Схема, отображающая местоположение существующих объектов капитального строительства, в том числе линейных объектов, объектов, подлежащих сносу, объектов незавершенного строительства, а также проходы к водным объектам общего пользования и их береговым полосам	1:2000
Лист 8	Вариант планировочных решений застройки территории в соответствии с проектом планировки территории (в отношении элементов планировочной структуры, расположенных в жилых или общественно-деловых зонах)	1:2000
Проект межевания территории		
ТОМ 3	Основная (утверждаемая) часть	
Раздел 1	Текстовая часть	
	Пояснительная записка проекта межевания территории	
Раздел 2	Графическая часть	
Лист 1	Чертеж межевания территории: границы планируемых и существующих элементов планировочной структуры; красные линии, линии отступа от красных линий в целях определения мест допустимого размещения зданий, строений, сооружений; границы образуемых земельных участков, в том числе в отношении которых предполагаются их резервирование и (или) изъятие для муниципальных нужд; границы публичных сервитутов	1:2000
	Материалы по обоснованию	
Раздел 3	Графическая часть	
	Чертеж межевания территории: границы существующих земельных участков; границы зон с особыми условиями использования	1:2000

3

территорий; местоположение существующих объектов капитального строительства; границы особо охраняемых природных территорий; границы территорий объектов культурного наследия	
--	--

Справка главного инженера проекта

Документация по планировке территории разработана в соответствии с Генеральным планом Петропавловск-Камчатского городского округа, Правилами землепользования и застройки Петропавловск-Камчатского городского округа, действующими техническими регламентами, Градостроительным и Земельным кодексами Российской Федерации, а также техническим заданием. Технические решения и мероприятия, принятые в документации, соответствуют требованиям экологических санитарно-гигиенических, пожарных норм, действующих на территории Российской Федерации.

Главный инженер проекта _____ Гатиятова А. Т.



Российская Федерация
Общество с ограниченной ответственностью
«ЗЕНИТ»

Юридический адрес: 454048, г. Челябинск, Свердловский проспект, д. 84Б, офис 7.16, ИНН/КПП 7451387459/745301001, Р/счет 40702810490000020789 в ПАО «Челябинвестбанк», г. Челябинск к/сч. 30101810400000000779 БИК 047501779 т. 89507420077 zenit-project@yandex.ru

Проект планировки территории и проект межевания территории квартала № 4 планировочного подрайона 3.2.8. Жилой район - "Моховая" Северного городского планировочного района в Петропавловск-Камчатском городском округе

Основная (утверждаемая) часть проекта планировки территории

Том 1
Раздел 1

Заказчик: Управление архитектуры, градостроительства и земельных отношений администрации Петропавловск-Камчатского городского округа
Исполнитель: ООО «ЗЕНИТ»

Генеральный директор _____
Главный инженер проекта _____



Челябинск
2019

4

Оглавление

Введение.....	5
Параметры планируемого строительства.....	8
Положения о характеристиках планируемого развития территории, в том числе о плотности и параметрах застройки территории (в пределах, установленных градостроительным регламентом), о характеристиках объектов капитального строительства жилого, производственного, общественно-делового и иного назначения и необходимых для функционирования таких объектов и обеспечения жизнедеятельности граждан объектов коммунальной, транспортной, социальной инфраструктур. Для зон планируемого размещения объектов местного значения в такое положение включаются сведения о плотности и параметрах застройки территории, необходимые для размещения указанных объектов, а также информация о планируемых мероприятиях по обеспечению сохранения применительно к территориальным зонам, в которых планируется размещение указанных объектов, фактических показателей обеспеченности территории объектами коммунальной, транспортной, социальной инфраструктур и фактических показателей территориальной доступности таких объектов для населения.	8
I. Положения о характеристиках планируемого развития территории, в том числе плотности и параметрах застройки.....	8
II. Характеристика объектов капитального строительства жилого, производственного, общественно-делового и иного назначения и необходимых для функционирования таких объектов и обеспечения жизнедеятельности граждан объектов коммунальной, транспортной, социальной инфраструктур.....	15
Приложения.....	19

5

Введение

Подготовка проектов планировки территории осуществляется для выделения элементов планировочной структуры, установления границ территорий общего пользования, границ зон планируемого размещения объектов капитального строительства, определения характеристик и очередности планируемого развития территории.

Основными задачами разработки проекта являются: определение и установление границ земельных участков, на которых расположены объекты капитального строительства, границ земельных участков, предназначенных для строительства и размещения линейных объектов; проверка, фиксация и корректировка (при необходимости) местоположения, границ, площадей и вида разрешенного использования ранее образованных, образуемых и изменяемых земельных участков; определение необходимости установления публичных сервитутов и границ ограничений использования земельных участков и объектов недвижимости; выявление и формирование земельных участков в сложившейся застройке для создания новых объектов недвижимости; обеспечение кадастрового учета и государственной регистрации прав на сформированные земельные участки; установление границ и требований планировочного устройства земельных участков, с учетом возможности размещения на их территории важнейших элементов обеспечения нормальной жизнедеятельности: проходов и проездов, участков для объектов инженерной инфраструктуры и пр.; установление градостроительного регулирования: красные линии и линии регулирования застройки, что не даст возможности хаотично застраивать территорию города, позволит закрепить, проанализировать и совершенствовать исторически сложившуюся систему улично-дорожной сети, наиболее оптимально предусматривать коридоры для прохождения различных инженерных коммуникаций; установление (корректировка) охранных зон линейных объектов и узловых объектов инженерной инфраструктуры; обеспечение необходимых требований по содержанию и обслуживанию объектов жилой застройки в условиях сложившейся территориально-планировочной системы города при формировании границ земельных участков; обеспечение публичности и открытости градостроительных решений.

При разработке проекта планировки территории использованы следующие нормативные документы:

1. Федеральный Закон Российской Федерации от 29.12.2004 № 190-ФЗ Градостроительный кодекс Российской Федерации.
2. Федеральный Закон Российской Федерации от 25.10.2001 № 136-ФЗ Земельный кодекс Российской Федерации.
3. Федеральный закон от 06.10.2003 № 131-ФЗ. «Об общих принципах организации местного самоуправления в Российской Федерации».
4. Федеральный закон от 18.06.2001 № 78-ФЗ «О землеустройстве».
5. Федеральный закон от 24.07.2007 № 221-ФЗ «О кадастровой деятельности».
6. Федеральный закон от 10.01.2002 № 7-ФЗ «Об охране окружающей среды» (ред. от 31.12.2017).
7. Федеральный закон от 22.07.2008 № 123-ФЗ (ред. от 29.07.2017) «Технический регламент о требованиях пожарной безопасности».

6

8. Федеральный закон от 21.12.1994 № 68-ФЗ (ред. от 23.06.2016) «О защите населения и территорий от чрезвычайных ситуаций природного и техногенного характера».

9. Постановление Правительства РФ от 12.04.2012 № 289 (ред. от 15.12.2016) «О федеральной государственной информационной системе территориального планирования».

10. Постановление Правительства РФ от 31.03.2017 № 402 «Об утверждении Правил выполнения инженерных изысканий, необходимых для подготовки документации по планировке территории, перечня видов инженерных изысканий, необходимых для подготовки документации по планировке территории и о внесении изменений в Постановление Правительства Российской Федерации от 19 января 2006 г. № 20».

11. РДС 30-201-98 Система нормативных документов в строительстве. Руководящий документ системы. Инструкция о порядке проектирования и установления красных линий в городах и других поселениях Российской Федерации, принятый Постановлением Госстроя Российской Федерации от 06.04.1998 № 18-30.

12. «ГКИНП-02-033-82. Инструкция по топографической съемке в масштабах 1:5000, 1:2000, 1:1000 и 1:500» (утв. ГУГК СССР 05.10.1979).

13. Приказ Минэкономразвития России от 09.01.2018 № 10 «Об утверждении Требований к описанию и отображению в документах территориального планирования объектов федерального значения, объектов регионального значения, объектов местного значения и о признании утратившим силу приказа Минэкономразвития России от 7 декабря 2016 г. № 793».

14. Приказ Минэкономразвития России от 11.02.2014 № 55 «О внесении изменений в требования к проекту межевания земельных участков, утвержденные приказом Минэкономразвития России от 3 августа 2011 г. № 388».

15. СП 42.13330.2016 Градостроительство. Планировка и застройка городских и сельских поселений. Актуализированная редакция СНиП 2.07.01-89*, утвержденный приказом Министерства строительства и жилищно-коммунального хозяйства Российской Федерации от 30.12.2016 № 1034/пр, введен в действие с 01.07.2017г.

16. СП 47.13330.2016 Инженерные изыскания для строительства. Основные положения. Актуализированная редакция СНиП 11-02-96, утвержденный Приказом Министерства строительства и жилищно-коммунального хозяйства Российской Федерации от 30.12.2016 № 1033/пр, введен в действие с 01.07.2017 г.

17. СП 11-112-2001 «Порядок разработки и состав раздела «Инженерно-технические мероприятия гражданской обороны. Мероприятия по предупреждению чрезвычайных ситуаций» градостроительной документации для территорий городских и сельских поселений, других муниципальных образований» (утв. приказом МЧС РФ от 29.10.2001 № 471 ДСП).

18. Закон Камчатского края от 14.10.2012 № 160 «О регулировании отдельных вопросов градостроительной деятельности в Камчатском крае».

19. Решение Городской Думы Петропавловск-Камчатского городского округа от 25.12.2019 г. № 218-нд «О внесении изменений в генеральный план Петропавловск-Камчатского городского округа, утвержденный Решением городской Думы Петропавловск-Камчатского городского округа от 23.12.2009 № 697-р».

20. Решение Городской Думы Петропавловск-Камчатского городского округа от 12.10.2010 № 294-нд «О правилах землепользования и застройки Петропавловск-Камчатского городского округа».

21. Постановление Администрации Петропавловск-Камчатского городского округа от 06.03.2017 г. № 436 «О принятии решения о подготовке проекта планировки территории и проекта межевания территории квартала № 4 планировочного подрайона 3.2.8. Жилой район – «Моховая» Северного городского планировочного района в Петропавловск-Камчатском городском округе».

22. Действующие технические регламенты, СП, СНиП, СанПиН.

23. Решение Городской Думы Петропавловск-Камчатского городского округа Камчатского края от 23.03.2018 № 40-нд «Об утверждении местных нормативов градостроительного проектирования Петропавловск-Камчатского городского округа».

8

Параметры планируемого строительства

Положения о характеристиках планируемого развития территории, в том числе о плотности и параметрах застройки территории (в пределах, установленных градостроительным регламентом), о характеристиках объектов капитального строительства жилого, производственного, общественно-делового и иного назначения и необходимых для функционирования таких объектов, и обеспечения жизнедеятельности граждан объектов коммунальной, транспортной, социальной инфраструктур. Для зон планируемого размещения объектов местного значения в такое положение включаются сведения о плотности и параметрах застройки территории, необходимые для размещения указанных объектов, а также информация о планируемых мероприятиях по обеспечению сохранения применительно к территориальным зонам, в которых планируется размещение указанных объектов, фактических показателей обеспеченности территории объектами коммунальной, транспортной, социальной инфраструктур и фактических показателей территориальной доступности таких объектов для населения.

I. Положения о характеристиках планируемого развития территории, в том числе плотности и параметрах застройки

Граница проекта планировки территории расположена в г. Петропавловск-Камчатский, квартал № 4 планировочного подрайона 3.2.8. Жилой район - "Моховая". Площадь в границах проекта планировки территории составляет 33,5 га.

Существующее использование территории сформировано на основании сведений о предоставленных земельных участках, с учетом их использования, границ и сведений документов территориального планирования.

В соответствии с Правилами землепользования и застройки Петропавловск-Камчатского городского округа на проектируемой территории предусмотрены следующие виды территориальных зон:

- (Ж4) - зона смешанной жилой застройки;
- (Ж2) - зона застройки индивидуальными жилыми домами;
- (К2) - зона размещения коммунальных предприятий (котельные, ТЭЦ, водозаборы, очистные сооружения), предприятий по обслуживанию транспорта;
- (П2) - зона размещения предприятий III-V класса вредности и не имеющих классов вредности;
- (Р2) - зона городских парков, бульваров, скверов и набережных;
- (С6) - зона размещения режимных объектов ограниченного доступа.

Ж-4 Зона смешанной жилой застройки

Территориальная зона выделена для обеспечения правовых условий формирования районов с размещением: индивидуальных, малоэтажных, блокированных, жилых домов с земельными участками, многоквартирных жилых домов 4 и более этажей.

В зоне смешанной застройки установлены предельные (минимальные/максимальные) размеры земельных участков, предоставляемых гражданам на праве аренды или в собственность:

10

- элементов благоустройства и ландшафтного дизайна, в том числе беседок, малых архитектурных форм, объектов декоративно-монументального искусства, скульптурных композиций, площадок отдыха;
- хозяйственных площадок и площадок для сбора мусора;
- спортивных площадок, теннисных кортов;
- аллей, скверов;
- зеленых насаждений (при условии исключения посадки многолетних зеленых насаждений вблизи конструктивных элементов зданий/сооружений, инженерных сетей и в местах допустимого размещения объектов капитального строительства).

Для основного вида разрешенного использования - земельные участки отдельно стоящих многоквартирных и двухквартирных домов, блокированных жилых домов устанавливаются вспомогательные виды разрешенного использования:

- объектов (сооружений) для индивидуальной трудовой деятельности;
- хозяйственных построек (баня, погреб, встроенные и отдельно стоящие гаражи, надворный туалет, оранжерея, сооружение для содержания домашних животных и птицы, теплица);
- в) условно разрешенные виды использования - земельные участки:
 - объектов социального обслуживания и социальной помощи населению (дома-интернаты, социальные приюты);
 - объектов здравоохранения со стационаром, многофункциональных медицинских центров;
 - объектов здравоохранения особого типа;
 - объектов спортивно-досугового и учебно-тренировочного назначения;
 - спортивно-зрелищных объектов;
 - объектов оптовой и розничной торговли, в т.ч. торгово-развлекательных центров;
 - центров обслуживания туристов;
 - объектов проектного и научно-исследовательского назначения;
 - объектов ритуальных обрядов и культового назначения;
 - объектов ветеринарии, предназначенных для мелких домашних животных;
 - крытых многоэтажных стоянок;
 - объектов обслуживания транспорта.

К-2 Зона размещения коммунальных предприятий, предприятий по обслуживанию транспорта

Территориальная зона выделена в целях обеспечения правовых условий использования земельных участков и объектов капитального строительства для размещения объектов коммунального хозяйства, для обеспечения правовых условий использования участков источниками водоснабжения, площадок водопроводных сооружений, очистных сооружений и размещение зданий, сооружений и коммуникаций, связанных с эксплуатацией вышеперечисленных объектов. В данную зону включены предприятия по транспортному и инженерному обслуживанию, а также «легкое» производство, станции техобслуживания и прочие производственные коммерческие услуги. Зона не используется для размещения промышленности.

Предельные (минимальные и/или максимальные) размеры земельных участков объектов капитального строительства и земельных участков для данной зоны не устанавливаются и определяются в соответствии с нормами проектирования (технических регламентов), региональными и местными нормативами

9

- для отдельно стоящих многоквартирных и двухквартирных домов - минимальный размер - 400 кв.м, максимальный размер в сложившейся застройке - 1000 кв.м, на незастроенных территориях - 1500 кв.м (при размещении жилого дома на рельефе с уклоном более 20 процентов допустимо увеличение площади земельного участка на 25 процентов);

В этой зоне могут действовать предприятия местного значения на первых этажах жилых зданий. Торговые и обслуживающие предприятия местного значения должны отвечать нормативным требованиям организации подъездов, загрузки, автостоянок.

Основные виды разрешенного использования - земельные участки:

- отдельно стоящих многоквартирных и двухквартирных домов;
- блокированных жилых домов;
- домов квартирного типа не выше 4 этажей;
- многоквартирных жилых домов;
- объектов для временного проживания;
- объектов дошкольного и общего образования;
- объектов профессионального образования;
- объектов спортивно-досугового и учебно-тренировочного назначения;
- зрелищных объектов;
- клубных и досугово-развлекательных учреждений;
- объектов торгового назначения;
- объектов общественного питания;
- объектов бытового обслуживания населения (за исключением станций технического обслуживания и ремонта транспорта);
 - объектов связи;
 - объектов кредитно-финансового назначения;
 - административных объектов;
 - офисных объектов;
 - объектов коммунального хозяйства (жилищно-эксплуатационные организации);
 - учреждений гражданских обрядов;
 - объектов охраны порядка;
 - объектов социально-реабилитационного назначения;
 - объектов судебного и правоохранительного назначения;
 - учреждений уголовно-исполнительной системы (осуществляющих наказание в виде ареста);
 - объектов для хранения автомобильного транспорта;
 - объектов автомобильной инфраструктуры (дороги, мосты, остановки);
- б) вспомогательные виды разрешенного использования - земельные участки:
 - гостевых стоянок, парковок;
 - объектов (сеть, сооружение) инженерно-технического обеспечения (газо-, водо-, тепло-, электрообеспечение, канализация, связь, телефонизация), обеспечивающих реализацию основного/условного разрешенного вида использования;
 - объектов пожарной охраны (резервуары, противопожарные водоемы, гидранты);
 - объектов, необходимых для производства строительно-монтажных работ и обслуживания занятых на производстве работников (при условии сноса объекта по окончании строительства);

11

градостроительного проектирования в зависимости от назначения и вместимости объекта, а также с учетом существующей градостроительной ситуации.

В зоне размещения коммунальных предприятий, предприятий по обслуживанию транспорта устанавливаются следующие виды разрешенного использования земельных участков и объектов капитального строительства:

- а) основные виды разрешенного использования - земельные участки:
 - скважин для забора воды и водозаборных сооружений;
 - канализационных очистных сооружений;
 - очистных сооружений;
 - насосных станций;
 - тепловых сетей;
 - центральных тепловых пунктов;
 - зданий котельных;
 - зданий и сооружений ТЭЦ;
 - дизельных электростанций;
 - распределительных пунктов;
 - повысительных, понизительных подстанций;
 - трансформаторных подстанций;
 - линий электропередач;
 - газопроводов;
 - газораспределительных станций;
 - станций аэрации;
 - метеостанций;
 - объектов складского назначения;
 - коммунальных предприятий;
 - объектов торгового назначения;
 - объектов общественного питания;
 - административных зданий организаций коммунального назначения;
 - баз для хранения материалов, в том числе жилищно-эксплуатационной службы;
 - офисных объектов;
 - объектов обслуживания населения, в том числе столярных и художественных мастерских;
 - объектов логистической деятельности;
 - объектов таможни;
 - площадок для выгула собак;
 - площадок размещения металлических гаражей;
 - складов ГСМ;
 - объектов хранения и обслуживания транспорта;
 - объектов дорожного хозяйства;
 - объектов транспорта, в том числе автобаз, автопарков, таксопарков;
 - объект автомобильной инфраструктуры (дороги, мосты, остановки);
- б) вспомогательные виды разрешенного использования - земельные участки:
 - парковок;
 - подземных и надземных гаражей и автостоянок;
 - объектов (сеть, сооружение) инженерно-технического обеспечения (газо-, водо-, тепло-, электрообеспечение, канализация, связь, телефонизация), обеспечивающих реализацию основного/условно разрешенного вида использования;

12

- объектов пожарной охраны (резервуары, противопожарные водоемы, гидранты);
- объектов охраны;
- общественных туалетов;
- объектов, необходимых для производства строительно-монтажных работ и обслуживания занятых на производстве работников (при условии сноса объектов по окончании строительства);
- элементов благоустройства и ландшафтного дизайна, в том числе беседок, малых архитектурных форм, объектов декоративно-монументального искусства, скульптурных композиций, площадок отдыха (при условии соблюдения нормативных требований при размещении и исключения установки в местах допустимого размещения объектов капитального строительства и прохождения инженерных коммуникаций);
- хозяйственных площадок и площадок для установки мусорных контейнеров;
- спортивных площадок;
- аллей, скверов;
- в) условно разрешенные виды использования – земельные участки:
 - объектов для временного проживания;
 - объектов здравоохранения;
 - технологических объектов обеспечения образовательной деятельности, в том числе лабораторных, научно-лабораторных, учебно-производственных мастерских;
 - учебно-тренировочных объектов;
 - спортивно-досуговых объектов;
 - зрелищных объектов;
 - объектов бытового обслуживания населения;
 - центров обслуживания туристов;
 - кредитно-финансовых объектов;
 - религиозных объектов;
 - объектов охраны порядка;
 - социально-реабилитационных объектов;
 - объектов режимного назначения;
 - объектов ветеринарии, в том числе питомников по содержанию мелких домашних животных;
 - мусороперегрузочных станций, сооружений для временного хранения отходов при условии обеспечения их вывоза.

II – 2 Зона размещения предприятий III-IV класса вредности

Территориальная зона предназначена для промышленности III-IV классов вредности, являющейся источником шума, движения транспорта и загрязнения окружающей среды. Для максимального уменьшения воздействия на прилегающие районы виды использования должны соответствовать требованиям по уровню вредных выбросов и защите окружающей среды; требуется организация санитарно-защитных зон радиусом 100-300 метров. Сочетание различных видов разрешенного использования объектов капитального строительства в зоне возможно только при условии соблюдения санитарных правил.

К выбору условно разрешенного вида использования в данной зоне предъявляется дополнительное требование по исключению препятствий для развития и технологического функционирования объектов, отнесенных к основным и

13

вспомогательным видам разрешенного использования.

В зоне размещения предприятий III-V класса вредности и не имеющих классов вредности устанавливаются следующие виды разрешенного использования земельных участков и объектов капитального строительства:

- а) основные виды разрешенного использования – земельные участки:
 - промышленных объектов III-IV класса вредности;
 - промышленных объектов V класса вредности и не имеющих класса вредности;
 - промышленных объектов меньшего класса вредности относительно основного производства;
 - объектов по переработке отходов, в том числе мусороперегрузочных станций, сооружений для временного хранения отходов при условии обеспечения их вывоза или утилизации;
 - объектов по принятию вторсырья;
 - объектов складского назначения;
 - объектов технологического назначения для обслуживания деятельности предприятия/производства;
 - объектов торгового назначения;
 - объектов оптовой торговли;
 - объектов общественного питания;
 - объектов бытового обслуживания населения;
 - административных объектов;
 - офисных объектов;
 - объектов конструкторской, научно-исследовательской, проектной деятельности;
 - объектов ветеринарии;
 - объектов для хранения и обслуживания транспорта;
 - объектов транспорта, в том числе автобаз, автопарков, автостанций, таксопарков;
 - объектов автомобильной инфраструктуры (дороги, мосты, остановки);
- б) вспомогательные виды разрешенного использования – земельные участки:
 - парковок;
 - объектов (сеть, сооружение) инженерно-технического обеспечения (газо-, водо-, тепло-, электрообеспечение, канализация, связь, телефонизация), обеспечивающих реализацию основного/условно разрешенного вида использования;
 - объектов пожарной охраны (резервуары, противопожарные водоемы, гидранты);
 - объектов охраны;
 - объектов для временного проживания (вахтовый метод работы);
 - складов и хозяйственных построек;
 - общественных туалетов;
 - объектов, необходимых для производства строительно-монтажных работ и обслуживания занятых на производстве работников (при условии сноса объектов по окончании строительства);
 - элементов благоустройства и ландшафтного дизайна, в том числе беседок, малых архитектурных форм, объектов декоративно-монументального искусства, скульптурных композиций, площадок отдыха (при условии соблюдения нормативных требований при размещении и исключения установки в местах допустимого

14

размещения объектов капитального строительства и прохождения инженерных коммуникаций);

- хозяйственных площадок и площадок для установки мусорных контейнеров;
- спортивных площадок;
- аллей, скверов;
- в) условно разрешенные виды использования - земельные участки:
 - объектов здравоохранения;
 - объектов профессионального образования;
 - технологических объектов для обеспечения образовательной деятельности, в том числе научно-лабораторных, лабораторных, учебных корпусов, учебно-производственных мастерских;
 - спортивно-досуговых объектов;
 - спортивно-зрелищных объектов;
 - зрелищных объектов;
 - объектов связи;
 - объектов кредитно-финансового назначения;
 - религиозных объектов;
 - центров обслуживания туристов;
 - учреждений обслуживания пассажиров, транспортных агентств, туристических агентств;
 - объектов режимного назначения.

С – 6 Зона размещения режимных объектов ограниченного доступа

Зоны особого режима выделены для обеспечения правовых условий осуществления видов деятельности, регулирование которых осуществляется исключительно уполномоченным органом государственной власти.

В зоне размещения режимных объектов ограниченного доступа

устанавливаются следующие виды разрешенного использования земельных участков и объектов капитального строительства:

а) основные виды разрешенного использования – земельные участки:

- военных образовательных учреждений;
- воинских частей;
- военных полигонов;
- казарм;
- складов;
- складов ГСМ;
- питомников служебных собак;
- многоэтажных жилых домов;
- объектов для временного проживания;
- объектов здравоохранения;
- объектов торгового назначения;
- объектов общественного питания;
- административных объектов;
- офисных объектов;
- религиозных объектов;
- объектов ритуальных обрядов;
- социально-реабилитационных объектов;
- учреждений уголовно-исполнительной системы;

15

- объектов для хранения и обслуживания транспорта;

- объектов автомобильной инфраструктуры (дороги, мосты, остановки);

б) вспомогательные виды разрешенного использования – земельные участки:

- парковок;
- объектов (сеть, сооружение) инженерно-технического обеспечения (газо-, водо-, тепло-, электрообеспечение, канализация, связь, телефонизация), обеспечивающих реализацию основного/условно разрешенного вида использования;
- объектов пожарной охраны (резервуары, противопожарные водоемы, гидранты);
- объектов охраны;
- объектов, необходимых для производства строительно-монтажных работ и обслуживания занятых на производстве работников (при условии сноса объектов по окончании строительства);
- элементов благоустройства и ландшафтного дизайна, в том числе беседок, малых архитектурных форм, объектов декоративно-монументального искусства, скульптурных композиций, площадок отдыха (при условии соблюдения нормативных требований при размещении и исключения установки в местах допустимого размещения объектов капитального строительства и прохождения инженерных коммуникаций);
- хозяйственных площадок и площадок для установки мусорных контейнеров;
- спортивных площадок;
- аллей, скверов;
- в) условно разрешенные виды использования объектов капитального строительства и земельных участков для зоны с6 не устанавливаются.

II. Характеристика объектов капитального строительства жилого, производственного, общественно-делового и иного назначения и необходимых для функционирования таких объектов и обеспечения жизнедеятельности граждан объектов коммунальной, транспортной, социальной инфраструктур

Генеральным планом Петропавловск-Камчатского городского округа размещение объектов федерального, регионального значения в границах проекта планировки территории не запланировано.

На проектируемой территории предлагается строительство трех 9-этажных и шести 5-этажных многоквартирных жилых дома.

Таблица №1

Характеристика объектов капитального строительства

№ объекта	Наименование объекта капитального строительства	Этажность	Площадь застройки, кв. м.	Количество квартир	Общая жилая площадь, кв. м.
1	Многokвартирный жилой дом	9	454,00	45	2 572,43
2	Многokвартирный жилой дом	9	454,00	45	2 572,43
3	Многokвартирный жилой дом	9	454,00	45	2 572,43
4	Многokвартирный жилой дом	5	454,00	15	1 191,75

16					
5	дом Многokвартирный жилой дом	5	454,00	15	1 191,75
6	дом Многokвартирный жилой дом	5	454,00	15	1 191,75
7	дом Многokвартирный жилой дом	5	454,00	15	1 191,75
8	дом Многokвартирный жилой дом	5	454,00	15	1 191,75
9	дом Многokвартирный жилой дом	5	454,00	15	1 191,75
Всего					14 867,79

В границах проекта планировки территории не планируется размещение объектов производственного, общественно-делового и иного назначения.

Характеристика объектов коммунальной инфраструктуры

Проектом планировки территории предусматривается сохранение существующих объектов коммунальной инфраструктуры:

- высоковольтные линии электропередачи;
- низковольтные линии электропередачи
- сети водоснабжения;
- сети канализации;
- кабель связи.

Характеристика объектов транспортной инфраструктуры

Принципиальная конфигурация улиц и проездов принята в увязке с существующим рельефом и с существующей улично-дорожной сетью согласно Генеральному плану Петропавловск-Камчатского городского округа.

Транспортная связь внутри микрорайона ко всем многоквартирным жилым домам предусматривается по улицам категории "улица в жилой застройке: основная", шириной в красных линиях 15 м, с капитальным типом покрытия с организацией разворотных площадок на тупиковых проездах и устройством гостевых автомобильных парковок. Для обеспечения пешеходного движения по территории предусмотрены тротуары шириной по 1,5 м и 2,25 м (по магистральным улицам).

Проектом предлагается ряд планировочных решений по обеспечению потребностей инвалидов и маломобильных групп населения:

- пешеходные дорожки и тротуары - не менее 2 м;
- пешеходные дорожки, тротуары и пандусы, которыми пользуются инвалиды на креслах-колясках - с твердым покрытием, не скользкие при намокании;
- в местах перехода через улицы высота бортовых камней не более 0,04 м;
- на открытых стоянках автомобилей выделяется не менее 10% мест для автомобилей инвалидов, располагающихся вблизи общественных зданий и жилых домов в которых проживают инвалиды. Места стоянок обозначаются отличительными и предупреждающими знаками;
- для людей с полной потерей зрения предусматривается предупреждающая информация о приближении препятствия изменением фактуры поверхностного слоя покрытия дорожек и тротуаров. Рельефными полосами, защитными ограждениями и соответствующими звуковыми сигналами.

Расчет минимального необходимого количества машино-мест для временного

18			
3.3.	Новое жилищное строительство	м ² общей площади квартир	14 867,79

хранения автомобилей.

17

Уровень автомобилизации (на 2020 г) 500 легковых автомобилей на 1 000 чел.

Число машин для проектируемых домов:

620 чел. * 500 л.а. / 1 000 чел. = 310 легковых автомобилей.

Общая обеспеченность открытыми автостоянками для временного хранения автомобилей - 70 % расчетного количества легковых автомобилей, принадлежащих гражданам. В том числе в пределах жилых районов - 25 % .

310 л.а. * 70 % * 25 % = 54 машино-места.

В проекте предусмотрено размещение 56 машино-мест.

Характеристика объектов социальной инфраструктуры

Детское дошкольное учреждение:

Расчет необходимого количества мест на 1 000 жителей в детских дошкольных учреждениях произведен согласно нормативам градостроительного проектирования Петропавловск-Камчатского городского округа. Рекомендуемая обеспеченность дошкольными образовательными организациями в среднем при охвате 85 % - 54 места на 1 000 чел.

1 959 чел. * 54 / 1 000 чел. = 106 мест.

Так как, за границами проекта планировки территории в радиусе пешеходной доступности не более 300 м имеется существующий детский сад № 3 комбинированного вида «Жемчужинка» на 224 места по адресу: ул. Маршала Блюхера, 37/1, а также строящийся детский сад на 176 мест, в проекте не предусмотрено выделение участка под детское дошкольное учреждение.

Таблица № 2

Основные технико-экономические показатели проекта планировки территории

№ п/п	Наименование показателей	Единица измерения	Количество
1.	Территория		
	Площадь территории в границах проекта планировки территории (в соответствии с Постановлением администрации Петропавловск-Камчатского городского округа от 06.03.2017 г. № 436)	га	33,49
	Площадь территории в красных линиях, в том числе:	га	27,07
1.1.	Зона жилой застройки	га	28,01
1.2.	Зона размещения объектов спортивно-досугового и учебно-тренировочного назначения	га	3,05
1.3.	Зона рекреации	га	3,88
1.4.	Зона коммунальной инфраструктуры	га	0,62
1.5.	Зона транспортной инфраструктуры	га	6,42
2.	Население		
2.1.	Численность населения	человек	1 339
2.2.	Плотность населения	чел/га	40
3.	Жилищный фонд		
3.1.	Общая площадь застройки	м ² общей площади квартир	40 860,00
3.2.	Средняя этажность застройки	этаж	5

20

Приложение № 1

Каталог координат поворотных точек красных линий
(Система координат МСК-41)

№ точки	X	Y
1	565008.04	1407785.38
2	565224.90	1407821.83
3	565225.77	1407821.00
4	565221.66	1407786.02
5	565220.34	1407737.07
6	565199.15	1407737.52
7	564999.63	1407710.37
8	565006.95	1407784.22
9	565218.57	1407721.65
10	565217.36	1407711.22
11	565210.32	1407676.10
12	565181.30	1407675.68
13	564996.37	1407644.17
14	564995.84	1407651.44
15	564998.10	1407694.96
16	565199.94	1407722.51
17	565207.20	1407659.98
18	565205.48	1407628.52
19	565200.83	1407599.90
20	565200.27	1407532.73
21	565178.21	1407534.44
22	565156.80	1407528.83
23	565042.12	1407452.45
24	565031.68	1407450.34
25	565021.29	1407452.64
26	565004.83	1407490.25
27	564997.88	1407549.15
28	564998.56	1407595.30
29	564997.12	1407630.61
30	565182.51	1407660.69
31	565168.47	1407316.88
32	565183.84	1407399.48
33	565196.48	1407436.69
34	565209.63	1407481.73
35	565215.41	1407530.50
36	565212.44	1407563.66
37	565215.78	1407598.35
38	565220.41	1407626.91

21

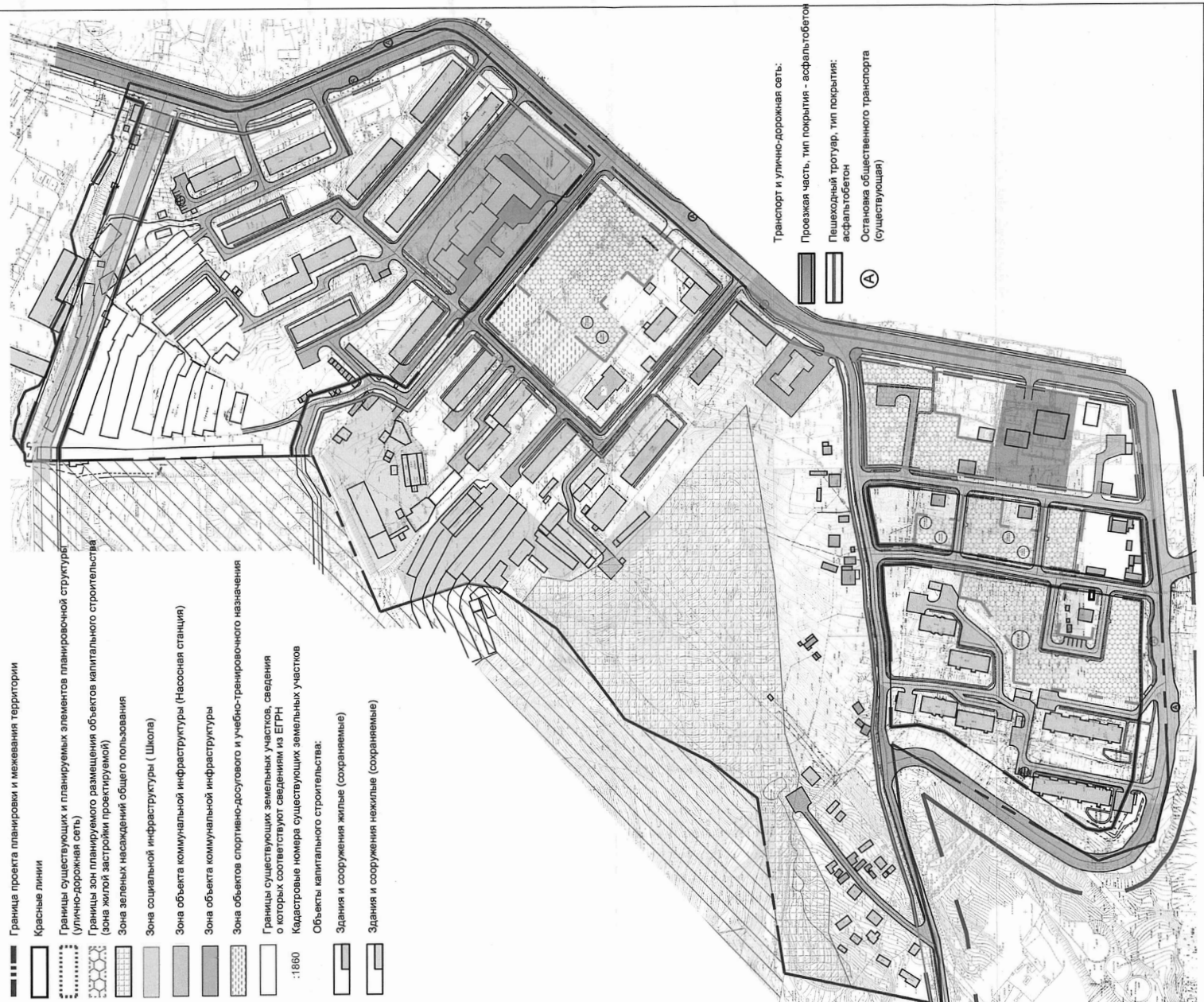
39	565222.16	1407658.80
40	565232.19	1407708.89
41	565235.88	1407740.87
42	565236.65	1407785.43
43	565237.63	1407801.10
44	565243.53	1407821.88
45	565244.75	1407823.17
46	565280.30	1407835.47
47	565303.81	1407852.02
48	565323.46	1407868.72
49	565324.88	1407868.62
50	565433.33	1407745.88
51	565537.35	1407841.99
52	565588.78	1407783.13
53	565611.43	1407795.38
54	565618.54	1407796.62
55	565627.86	1407792.08
56	565657.95	1407782.92
57	565668.23	1407753.33
58	565668.04	1407748.66
59	565526.75	1407853.36
60	565434.16	1407767.02
61	565336.50	1407878.48
62	565336.60	1407879.88
63	565434.02	1407962.83
64	565445.37	1407972.62
65	565553.33	1408064.69
66	565693.09	1408008.13
67	565721.91	1408001.12
68	565751.23	1408006.12
69	565781.01	1408015.12
70	565876.79	1407757.37
71	565876.79	1407746.33
72	565683.06	1407748.45
73	565683.33	1407755.57
74	565669.61	1407795.05
75	565633.37	1407806.08
76	565620.74	1407812.24
77	565606.44	1407809.73
78	565590.73	1407801.23
79	565547.45	1407853.25
80	565537.72	1407863.60

22

81	565537.72	1407863.60
82	565514.26	1407890.97
83	565510.58	1407895.77
84	565502.97	1407904.61
85	565488.26	1407922.30
86	565469.08	1407945.43
87	565464.31	1407950.84
88	565445.37	1407972.63
89	565526.65	1407853.48
90	565503.18	1407880.85
91	565499.50	1407885.65
92	565491.89	1407894.49
93	565477.18	1407912.18
94	565458.00	1407935.31
95	565453.23	1407940.72
96	565434.02	1407962.83

ПРОЕКТ ПЛАНИРОВКИ ТЕРРИТОРИИ И ПРОЕКТ МЕЖЕВАНИЯ ТЕРРИТОРИИ (КВ. АПА № 4 ПЛАНИРОВОЧНОГО ПОДРАЙОНА 3.2.8. ЖИЛОЙ РАЙОН - "МОХОВАЯ" СЕВЕРНОГО ГОРОДСКОГО ПЛАНИРОВОЧНОГО РАЙОНА В ПЕТРОПАВЛОВСК-КАМЧАТСКОМ ГОРОДСКОМ ОКРУГЕ
Основной чертеж проекта планировки территории

УСЛОВНЫЕ ОБОЗНАЧЕНИЯ



- Граница проекта планировки и межевания территории
- Красные линии
- Границы существующих и планируемых элементов планировочной структуры (улично-дорожная сеть)
- Границы зон планируемого размещения объектов капитального строительства (зона жилой застройки проектируемой)
- Зона зеленых насаждений общего пользования
- Зона социальной инфраструктуры (Школа)
- Зона объекта коммунальной инфраструктуры (Насосная станция)
- Зона объекта коммунальной инфраструктуры
- Зона объектов спортивно-досугового и учебно-тренировочного назначения
- Границы существующих земельных участков, сведения о которых соответствуют сведениям из ЕГРН
- Кадастровые номера существующих земельных участков
- Объекты капитального строительства:
- Здания и сооружения жилые (сохраняемые)
- Здания и сооружения нежилые (сохраняемые)

- Транспорт и улично-дорожная сеть:
- Проезжая часть, тип покрытия - асфальтобетон
- Пешеходный тротуар, тип покрытия - асфальтобетон
- Остановка общественного транспорта (существующая)

322/18			
Проект планировки территории и проект межевания территории квартала № 4 планировочного подрайона 3.2.8. Жилой район - "Моховая" Северного городского планировочного района в Петропавловск-Камчатском городском округе			
Лист	№	Листов	1
ФГИ	Петрова А.Т.	ПТ	1
Архитектор	Петрова А.Т.	ПТ	1
Проектировщик	Курашова М.И.	ПТ	1
ОСНОВНАЯ ЧАСТЬ			
Объемная часть проекта планировки территории № 200			

ГЛАВА
ПЕТРОПАВЛОВСК-КАМЧАТСКОГО ГОРОДСКОГО ОКРУГА

ПОСТАНОВЛЕНИЕ

От 08.10.2020 г. № 38

О назначении публичных слушаний по проекту планировки территории и проекту межевания территории квартала № 3 планировочного подрайона 3.2.8. Жилой район – «Моховая» Северного городского планировочного района в Петропавловск-Камчатском городском округе»

Руководствуясь статьей 28 Федерального закона от 06.10.2003 № 131-ФЗ «Об общих принципах организации местного самоуправления в Российской Федерации», статьей 28 Федерального закона от 13.07.2015 № 212-ФЗ «О свободном порте Владивостока», статьей 46 Градостроительного кодекса Российской Федерации, статьей 22 Устава Петропавловск-Камчатского городского округа, Решением Городской Думы Петропавловск-Камчатского городского округа от 28.04.2014 № 211-нд «О публичных слушаниях в Петропавловск-Камчатском городском округе», в целях выделения элементов планировочной структуры, установления границ территорий общего пользования, границ зон планируемого размещения объектов капитального строительства, определения характеристик и очередности планируемого развития территории, для определения местоположения границ образуемых и изменяемых земельных участков

ПОСТАНОВЛЯЮ:

1. Провести по инициативе Главы Петропавловск-Камчатского городского округа публичные слушания по проекту планировки территории и проекту межевания территории квартала № 3 планировочного подрайона 3.2.8. Жилой район – «Моховая» Северного городского планировочного района в Петропавловск-Камчатском городском округе согласно приложению 1 к настоящему постановлению (далее – публичные слушания).

2. Назначить проведение публичных слушаний на 26.10.2020 в 14⁴⁵ часов по адресу: город Петропавловск-Камчатский, улица Советская, дом 22, кабинет № 101 здания Управления архитектуры, градостроительства и земельных отношений администрации Петропавловск-Камчатского городского округа.

3. Организатором публичных слушаний определить организационный комитет по проведению публичных слушаний в составе, утвержденном постановлением администрации Петропавловск-Камчатского городского округа от 13.07.2018 № 1507 «О создании организационного комитета по организации и проведению публичных слушаний по проектам генеральных планов, проектам планировки территории, проектам межевания территории, проектам, предусматривающим внесение изменений в один из указанных утвержденных документов» (далее – оргкомитет).

4. Оргкомитету организовать:

4.1 размещение проекта планировки территории и проекта межевания территории квартала № 3 планировочного подрайона 3.2.8. Жилой район – «Моховая» Северного городского планировочного района в Петропавловск-Камчатском городском округе, на официальных сайтах Городской Думы Петропавловск-Камчатского городского округа и администрации Петропавловск-Камчатского городского округа в информационно-телекоммуникационной сети «Интернет»;

4.2 в течение всего периода размещения на официальных сайтах Городской Думы Петропавловск-Камчатского городского округа и администрации Петропавловск-Камчатского городского округа в информационно-телекоммуникационной сети «Интернет» проведение экспозиции такого проекта по адресу: город Петропавловск-Камчатский, улица Советская, дом 22, в холле Управления архитектуры, градостроительства и земельных отношений администрации Петропавловск-Камчатского городского округа (этаж 3);

4.3 в период работы экспозиции в месте проведения экспозиции, в дни и часы посещения экспозиции, указанные в оповещении о начале публичных слушаний, консультирование посетителей экспозиции, распространение печатных информационных материалов о проекте, подлежащем рассмотрению на публичных слушаниях;

4.4 размещение информации о дате, времени, месте проведения публичных слушаний на официальных сайтах Городской Думы Петропавловск-Камчатского городского округа и администрации Петропавловск-Камчатского городского округа в информационно-телекоммуникационной сети «Интернет».

5. Установить порядок учета предложений и замечаний по проекту планировки территории и проекту межевания территории квартала № 3 планировочного подрайона 3.2.8. Жилой район – «Моховая» Северного городского планировочного района в Петропавловск-Камчатском городском округе, а также участия граждан в его обсуждении согласно приложению 2 к настоящему постановлению.

6. Управлению архитектуры, градостроительства и земельных отношений администрации Петропавловск-Камчатского городского округа в течение 10 рабочих дней со дня окончания публичных слушаний направить Главе Петропавловск-Камчатского городского округа проект планировки территории и проект межевания территории квартала № 3 планировочного подрайона 3.2.8. Жилой район – «Моховая» Северного городского планировочного района в Петропавловск-Камчатском городском округе, протокол публичных слушаний по проекту планировки территории и проекту межевания территории квартала № 3 планировочного подрайона 3.2.8. Жилой район – «Моховая» Северного городского планировочного района в Петропавловск-Камчатском городском округе, заключение о результатах публичных слушаний, а также таблицу поступивших предложений и замечаний.

7. Организационно-техническое и информационное обеспечение проведения публичных слушаний, включая информирование граждан, постоянно проживающих на территории, в отношении которой подготовлен проект планировки территории и проект межевания территории, правообладателей находящихся в границах этой территории земельных участков и (или) расположенных на них объектов капитального строительства, а также правообладателей помещений, являющихся частью указанных объектов капитального строительства, осуществляет администрация Петропавловск-Камчатского городского округа.

8. Управлению делами администрации Петропавловск-Камчатского городского округа опубликовать настоящее постановление в газете «Град Петра и Павла».

Исполняющий полномочия Главы
Петропавловск-Камчатского городского округа
Ю.Н. Иванова

Приложение 1
к постановлению Главы
Петропавловск-Камчатского
городского округа
от 08.10.2020 № 38

Проект планировки территории и проект межевания территории квартала № 3 планировочного подрайона 3.2.8. Жилой район – «Моховая» Северного городского планировочного района в Петропавловск-Камчатском городском округе»



Российская Федерация
Общество с ограниченной ответственностью
«ЗЕНИТ»

Юридический адрес: 454048, г. Челябинск, Свердловский проспект, д. 84Б, офис 7.16, ИНН/КПП 7451387459/745301001, Р/счет 40702810490000020789 в ПАО «Челябинвестбанк», г. Челябинск к/сч. 30101810400000000779 БИК 047501779 т. 89507420077 zenit-project@yandex.ru

Проект планировки территории и проект межевания территории квартала № 3 планировочного подрайона 3.2.8. Жилой район – «Моховая» Северного городского планировочного района в Петропавловск-Камчатском городском округе

Том 3
Раздел 1

Пояснительная записка проекта межевания территории
Основная (утверждаемая) часть

Челябинск
2019



Российская Федерация
Общество с ограниченной ответственностью
«ЗЕНИТ»

Юридический адрес: 454048, г. Челябинск, Свердловский проспект, д. 84Б, офис 7.16, ИНН/КПП 7451387459/745301001, Р/счет 40702810490000020789 в ПАО «Челябинвестбанк», г. Челябинск к/сч. 30101810400000000779 БИК 047501779 т. 89507420077 zenit-project@yandex.ru

Проект планировки территории и проект межевания территории квартала № 3 планировочного подрайона 3.2.8. Жилой район – «Моховая» Северного городского планировочного района в Петропавловск-Камчатском городском округе

Том 3
Раздел 1

Пояснительная записка проекта межевания территории
Основная (утверждаемая) часть

Заказчик: Управление архитектуры,
градостроительства и
земельных отношений
администрации
Петропавловск - Камчатского
городского округа
Исполнитель: ООО «ЗЕНИТ»

Генеральный директор
Главный инженер
проекта

В.П. Пасынков
М.И. Шинова

Челябинск
2019

Содержание

Введение	4
1. Перечень и сведения о площади изменяемых земельных участков, в том числе возможные способы их образования. Вид разрешенного использования образуемых земельных участков в соответствии с проектом планировки территории	7
2. Перечень и сведения о площади образуемых земельных участков, которые будут отнесены к территориям общего пользования или имуществу общего пользования, в том числе в отношении которых предполагаются резервирование и (или) изъятие для государственных или муниципальных нужд	8
3. Координаты образуемых земельных участков	9
4. Предложение по установлению публичных сервитутов	11
5. Целевое назначение лесов, вид (виды) разрешенного использования лесного участка, количественные характеристики лесного участка, сведения о нахождении лесного участка в границах особо защитных участков лесов	11
6. Сведения о границах территории, в отношении которой утвержден проект межевания, содержащие перечень координат характерных точек этих границ в системе координат, используемой для ведения Единого государственного реестра недвижимости	11

границ земельных участков; обеспечение публичности и открытости градостроительных решений.

При разработке проекта межевания территории использованы следующие нормативные документы:

1. Федеральный Закон Российской Федерации от 29.12.2004 № 190-ФЗ Градостроительный кодекс Российской Федерации.
2. Федеральный Закон Российской Федерации от 25.10.2001 № 136-ФЗ Земельный кодекс Российской Федерации.
3. Федеральный закон от 06.10.2003 № 131-ФЗ. «Об общих принципах организации местного самоуправления в Российской Федерации».
4. Федеральный закон от 18.06.2001 № 78-ФЗ «О землеустройстве».
5. Федеральный закон от 24.07.2007 № 221-ФЗ «О кадастровой деятельности».
6. Федеральный закон от 10.01.2002 № 7-ФЗ «Об охране окружающей среды» (ред. от 31.12.2017).
7. Федеральный закон от 22.07.2008 № 123-ФЗ (ред. от 29.07.2017) «Технический регламент о требованиях пожарной безопасности».
10. Постановление Правительства Российской Федерации от 31.03.2017 № 402 «Об утверждении Правил выполнения инженерных изысканий, необходимых для подготовки документации по планировке территории, перечня видов инженерных изысканий, необходимых для подготовки документации по планировке территории и о внесении изменений в Постановление Правительства Российской Федерации от 19 января 2006 г. № 20».
12. «ГКИНП-02-033-82. Инструкция по топографической съемке в масштабах 1:5000, 1:2000, 1:1000 и 1:500» (утв. ГУГК СССР 05.10.1979).
15. Приказ Минэкономразвития России от 11.02.2014 № 55 «О внесении изменений в требования к проекту межевания земельных участков, утвержденные приказом Минэкономразвития России от 3 августа 2011 г. № 388.
16. СП 42.13330.2016 Градостроительство. Планировка и застройка городских и сельских поселений. Актуализированная редакция СНиП 2.07.01-89*,

Введение

Подготовка документации по планировке территории осуществляется в целях обеспечения устойчивого развития территорий, в том числе выделения элементов планировочной структуры, установления границ земельных участков, установления границ зон планируемого размещения объектов капитального строительства.

Основными задачами разработки проекта являются: определение и установление границ земельных участков, на которых расположены объекты капитального строительства, границ земельных участков, предназначенных для строительства и размещения линейных объектов; проверка, фиксация и корректировка (при необходимости) местоположения, границ, площадей и вида разрешенного использования ранее образованных, образуемых и изменяемых земельных участков; определение необходимости установления публичных сервитутов и границ ограничений использования земельных участков и объектов недвижимости; выявление и формирование земельных участков в сложившейся застройке для создания новых объектов недвижимости; обеспечение кадастрового учета и государственной регистрации прав на сформированные земельные участки; установление границ и требований планировочного устройства земельных участков, с учетом возможности размещения на их территории важнейших элементов обеспечения нормальной жизнедеятельности: проходов и проездов, участков для объектов инженерной инфраструктуры и пр.; установление градостроительного регулирования: красные линии и линии регулирования застройки, что не даст возможности хаотично застраивать территорию города, позволит закрепить, проанализировать и совершенствовать исторически сложившуюся систему улично-дорожной сети, наиболее оптимально предусматривать коридоры для прохождения различных инженерных коммуникаций; установление (корректировка) охранных зон линейных объектов и узловых объектов инженерной инфраструктуры; обеспечение необходимых требований по содержанию и обслуживанию объектов жилой застройки в условиях сложившейся территориально-планировочной системы города при формировании

утвержденный приказом Министерства строительства и жилищно-коммунального хозяйства Российской Федерации от 30.12.2016 № 1034/пр, введен в действие с 01.07.2017г.

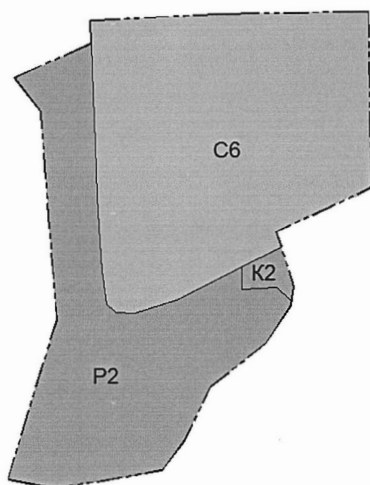
19. Решение Городской Думы Петропавловск-Камчатского городского округа Камчатского края от 23.03.2018 № 40-нд «Об утверждении местных нормативов градостроительного проектирования Петропавловск-Камчатского городского округа».
20. Закон Камчатского края от 14.10.2012 № 160 «О регулировании отдельных вопросов градостроительной деятельности в Камчатском крае».
21. Решение Городской Думы Петропавловск-Камчатского городского округа от 25.12.2019 г. № 218-нд «О внесении изменений в генеральный план Петропавловск-Камчатского городского округа, утвержденный Решением городской Думы Петропавловск-Камчатского городского округа от 23.12.2009 № 697-р».
22. Решение Городской Думы Петропавловск-Камчатского городского округа от 12.10.2010 № 294-нд «О правилах землепользования и застройки Петропавловск-Камчатского городского округа».
23. Постановление Администрации Петропавловск-Камчатского городского округа от 06.03.2017 г. № 434 «О принятии решения о подготовке проекта планировки территории и проекта межевания территории квартала № 3 планировочного подрайона 3.2.8. Жилой район – «Моховая» Северного городского планировочного района в Петропавловск-Камчатском городском округе».
24. Действующие технические регламенты, СП, СНиП, СанПиН.

1. Перечень и сведения о площади изменяемых земельных участков, в том числе возможные способы их образования. Вид разрешенного использования образуемых земельных участков в соответствии с проектом планировки территории

Территория, в отношении которой разработан данный Проект межевания территории, расположена в границах Петропавловск-Камчатского городского округа, кадастрового квартала 41:01:0010112. Площадь территории в границах проекта межевания - 19,24 га.

В соответствии с Правилами землепользования и застройки Петропавловск-Камчатского городского округа на проектируемой территории предусмотрены следующие виды территориальных зон:

- С6 - Зона размещения режимных объектов ограниченного доступа;
- К2 - Зона размещения коммунальных предприятий (котельные, ТЭЦ, водозаборы, очистные сооружения), предприятий по обслуживанию транспорта;
- Р2 - Зона городских парков, бульваров, скверов и набережных.



7

Границы образуемых земельных участков установлены с учетом сложившейся кадастровой ситуации на момент подготовки проекта межевания территории.

Ведомость образуемых земельных участков

Таблица № 3

Образуемые и изменяемые земельные участки				
№ земельного участка	Вид разрешенного использования в соответствии с ПЗЗ	Вид разрешенного использования в соответствии с классификатором	Возможные способы образования ЗУ	Площадь участка, кв. м
:ЗУ1	Земельные участки многолетних зеленых насаждений	Охрана природных территорий (9.1)	Образование земельного участка из земель, государственная собственность на которые не разграничена	75 897

Минимальную площадь озеленения санитарно-защитных зон следует принимать в зависимости от ширины зоны с учетом экономических норм и архитектурно-планировочных условий. В санитарно-защитных зонах со стороны жилых и общественно-деловых зон необходимо предусматривать полосу древесно-кустарниковых насаждений шириной не менее 50 метров.

3. Координаты образуемых земельных участков

Каталог координат поворотных точек образуемых земельных участков

Таблица № 4

№	X	Y
:ЗУ1		
1	565454.82	1407592.73
2	565414.86	1407540.76
3	565345.86	1407506.90
4	565307.49	1407477.96
5	565285.96	1407340.97
6	565297.35	1407279.78
7	565298.79	1407279.34
8	565494.67	1407340.95
9	565496.99	1407340.77
10	565501.02	1407342.04
11	565765.57	1407322.01
12	565804.38	1407291.46
13	565845.23	1407386.21
14	565651.16	1407394.22
15	565556.31	1407399.65
16	565514.56	1407405.78
17	565504.10	1407417.11
18	565502.48	1407442.37
19	565518.94	1407495.52
20	565560.54	1407579.84
21	565531.47	1407580.23
22	565534.39	1407624.72
23	565516.81	1407643.56
24	565469.49	1407611.81
25	565469.21	1407611.44
26	565469.95	1407604.14
1	565454.82	1407592.73

9

Частью 3 статьи 42 Градостроительного кодекса РФ (в ред. от 03.07.2016) установлена необходимость отображения красных линий на чертежах планировки территории. Согласно п. 11 ст. 1 Градостроительного кодекса РФ, красные линии - линии, которые обозначают существующие, планируемые (изменяемые, вновь образуемые) границы территорий общего пользования и (или) границы территорий, занятых линейными объектами и (или) предназначенных для размещения линейных объектов.

Каталог координат поворотных точек устанавливаемых красных линий (Система координат МСК-41)

Таблица № 1

№	X	Y
1	565866.24	1407386.71
2	565873.37	1407558.12
3	565876.14	1407745.80

Ведомость сохраняемых земельных участков

Таблица № 2

Сохраняемые земельные участки			
Кадастровый номер земельного участка	Описание объекта	Вид разрешенного использования	Площадь участка, кв. м
41:01:0010112:96	В/ч 73985	Для эксплуатации здания и сооружения нефтебазы, в/ч 73985	111 786

2. Перечень и сведения о площади образуемых земельных участков, которые будут отнесены к территориям общего пользования или имуществу общего пользования, в том числе в отношении которых предполагаются резервирование и (или) изъятие для государственных или муниципальных нужд

8

4. Предложение по установлению публичных сервитутов

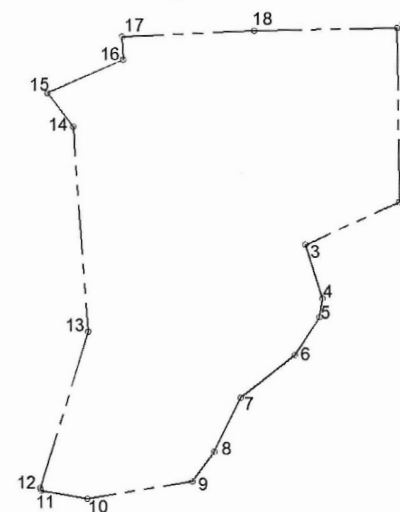
Необходимость установления публичных сервитутов отсутствует.

5. Целевое назначение лесов, вид (виды) разрешенного использования лесного участка, количественные характеристики лесного участка, сведения о нахождении лесного участка в границах особо защитных участков лесов

В границах проекта межевания территории лесные участки отсутствуют.

6. Сведения о границах территории, в отношении которой утвержден проект межевания, содержащие перечень координат характерных точек этих границ в системе координат, используемой для ведения Единого государственного реестра недвижимости.

Схема границ проекта межевания территории



11

Каталог координат характерных точек границ проекта межевания
территории (Система координат МСК-41)

Таблица № 5

№	X	Y
1	565891.13	1407745.59
2	565666.46	1407748.68
3	565611.92	1407625.78
4	565542.25	1407647.94
5	565517.85	1407644.26
6	565469.49	1407611.81
7	565414.86	1407540.76
8	565345.86	1407506.90
9	565307.49	1407477.96
10	565285.96	1407340.97
11	565297.35	1407279.78
12	565300.22	1407278.90
13	565501.02	1407342.04
14	565765.57	1407322.01
15	565808.77	1407288.00
16	565851.57	1407387.32
17	565881.23	1407386.09
18	565888.37	1407557.70
1	565891.13	1407745.59

12

**Порядок учета предложений и замечаний
по проекту планировки территории и проекту межевания
территории квартала № 3 планировочного подрайона 3.2.8.
Жилой район – «Моховая» Северного городского
планировочного района в Петропавловск-Камчатском
городском округе», а также участия граждан
в его обсуждении**

1. Со дня опубликования постановления Главы Петропавловск-Камчатского городского округа о назначении публичных слушаний по проекту планировки территории и проекту межевания территории квартала № 3 планировочного подрайона 3.2.8. Жилой район – «Моховая» Северного городского планировочного района в Петропавловск-Камчатском городском округе» до дня их проведения, в период размещения на официальных сайтах Городской Думы Петропавловск-Камчатского городского округа и администрации Петропавловск-Камчатского городского округа в информационно-телекоммуникационной сети «Интернет» проекта планировки территории и проекта межевания территории квартала № 3 планировочного подрайона 3.2.8. Жилой район – «Моховая» Северного городского планировочного района в Петропавловск-Камчатском городском округе» и проведения экспозиции такого проекта участники публичных слушаний, прошедшие идентификацию в соответствии с частью 9 статьи 9 Решения Городской Думы Петропавловск-Камчатского городского округа от 28.04.2014 № 211-нд «О публичных слушаниях в Петропавловск-Камчатском городском округе», вправе вносить предложения и замечания, касающиеся такого проекта:

1.1 в письменной или устной форме в ходе проведения публичных слушаний;
1.2 в письменной форме организатору публичных слушаний по адресу 683000, город Петропавловск-Камчатский, улица Советская, дом 22, кабинет 105, понедельник – четверг с 09.00 до 17.00 часов, пятница с 09.00 до 16.00 часов (перерыв с 13.00 до 14.00 часов);

1.3 посредством записи в книге (журнале) учета посетителей экспозиции проекта, подлежащего рассмотрению на публичных слушаниях.

2. Предложения и замечания, внесенные участниками публичных слушаний, подлежат регистрации организатором, а также обязательно рассмотрению организатором публичных слушаний. Предложения и замечания не рассматриваются в случае выявления факта предоставления участником публичных слушаний недостоверных сведений.

3. Все предложения и замечания участников публичных слушаний с разделением на предложения и замечания граждан, являющихся участниками публичных слушаний и постоянно проживающих на территории, в пределах которой проводятся публичные слушания, и предложения, и замечания иных участников публичных слушаний, указываются в протоколе публичных слушаний.

4. Содержание внесенных предложений и замечаний участников публичных слушаний с разделением на предложения и замечания граждан, являющихся участниками публичных слушаний и постоянно проживающих на территории, в пределах которой проводятся публичные слушания, и предложения и замечания иных участников публичных слушаний указываются в заключении о результатах публичных слушаний.

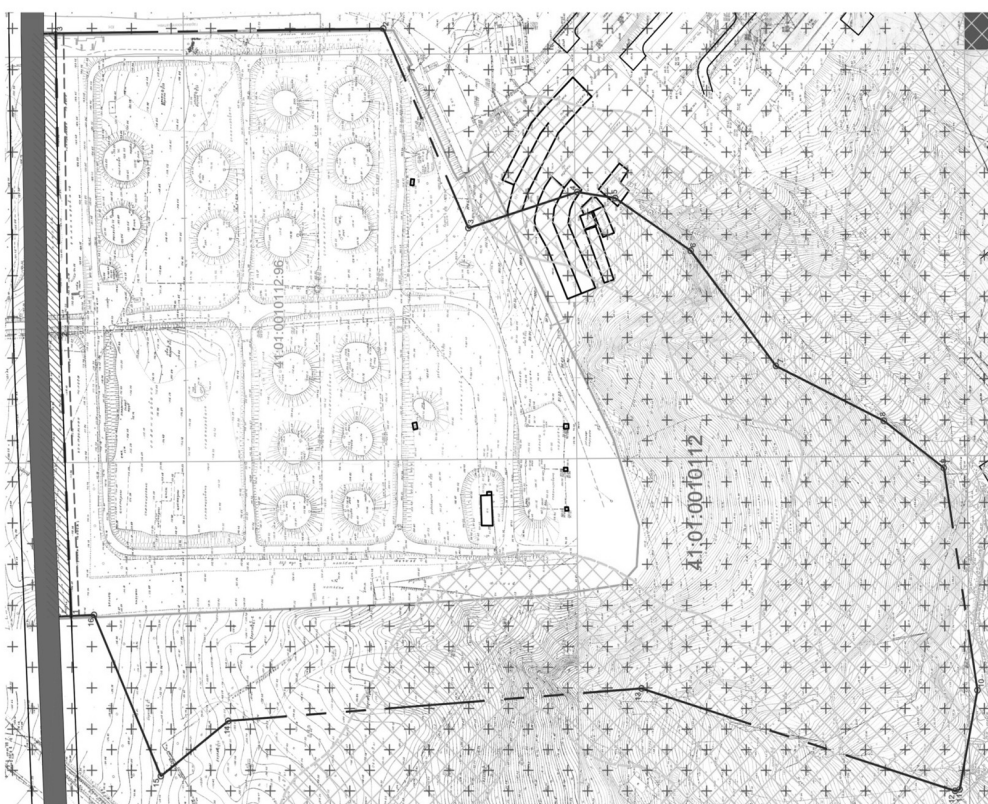
В случае внесения несколькими участниками публичных слушаний одинаковых предложений и замечаний допускается обобщение таких предложений и замечаний.

Координаты характерных точек границы проектирования

№	X	Y
1	565891.13	1407745.59
2	565666.46	1407748.68
3	565611.92	1407625.78
4	565542.25	1407647.94
5	565517.85	1407644.26
6	565469.49	1407611.81
7	565414.86	1407540.76
8	565345.86	1407506.90
9	565307.49	1407477.96
10	565285.96	1407340.97
11	565297.35	1407279.78
12	565300.22	1407278.90
13	565501.02	1407342.04
14	565765.57	1407322.01
15	565808.77	1407288.00
16	565851.57	1407387.32
17	565881.23	1407386.09
18	565888.37	1407557.70
1	565891.13	1407745.59

Координаты характерных точек красных линий

№	X	Y
1	565866.24	1407386.71
2	565873.37	1407558.12
3	565876.14	1407745.80

ПРОЕКТ ПЛАНИРОВКИ ТЕРРИТОРИИ И ПРОЕКТА МЕЖЕВАНИЯ ТЕРРИТОРИИ КВАРТАЛА №3 ПЛАНИРОВОЧНОГО ПОДРАЙОНА 3.2.8. ЖИЛОЙ РАЙОН – «МОХОВАЯ» СЕВЕРНОГО ГОРОДСКОГО ПЛАНИРОВОЧНОГО РАЙОНА В ПЕТРОПАВЛОВСК-КАМЧАТСКОМ ГОРОДСКОМ ОКРУГЕ
Чертеж планировки территории**Условные обозначения:**

- Граница проекта планировки территории
- Границы планируемых элементов планировочной структуры (улично-дорожная сеть)
- Красные линии устанавливаемые
- Линии отступа от красных линий в целях определения мест допустимого размещения зданий, строений, сооружений
- Номера характерных точек красных линий
- Номера характерных точек границ проектирования
- Границы земельных участков, сведения о которых соответствуют сведениям из ЕГРН
- Существующие здания, строения, сооружения
- Зоны размещения объектов капитального строительства:
- Зона размещения объектов транспортной инфраструктуры
- Объекты транспортной инфраструктуры:
- Дорога (проектируемая)
- Зоны с особыми условиями использования территории в соответствии с Генеральным планом:
- Водоохранная зона
- Санитарно-защитная зона нефтебазы (300 м)

Прочие:
Номера земельных участков
Номер кадастрового квартала

Примечание:
В границах проекта планировки территории отсутствуют границы территории объектов культурного наследия.
Территория проекта планировки относится к зоне с особыми условиями использования территории (санитарно-защитная зона), в соответствии с Решением Городской Думы Петропавловск-Камчатского городского округа от 25.12.2019 г. №21-нд. Об внесении изменений в генеральный план Петропавловск-Камчатского городского округа.
Утвержденный Решением Городской Думы Петропавловск-Камчатского городского округа от 25.12.2019 № 697-нд.

29Z/18		Проект планировки территории и проекта межевания территории квартала №3 Северного городского планировочного района в Петропавловск-Камчатском городском округе	
Лист	№	Лист	№
1	1	1	7
Кушнова М.И.	Директор	Кушнова М.И.	Директор
ОСНОВНАЯ ЧАСТЬ		Чертеж планировки территории М1:2000	



Российская Федерация
Общество с ограниченной ответственностью
«ЗЕНИТ»

Юридический адрес: 454048, г. Челябинск, Свердловский проспект, д. 84Б, офис 7.16, ИНН/КПП 7451387459/745301001, Р/счет 40702810490000020789 в ПАО «Челябинвестбанк», г. Челябинск к/сч. 30101810400000000779 БИК 047501779 т. 89507420077 zenit-project@yandex.ru

Проект планировки территории и проект межевания территории
квартала №3 планировочного подрайона 3.2.8. Жилой район–
«Моховая» Северного городского планировочного района в
Петропавловск-Камчатском городском округе

Том 1
Раздел 1
Пояснительная записка проекта планировки территории
Основная (утверждаемая) часть

Челябинск
2019

Состав проекта по планировке территории

№ п/п	Наименование	Масштаб
1	2	3
Проект планировки территории		
ТОМ 1	Основная (утверждаемая) часть	
Раздел 1	Текстовая часть	
	Пояснительная записка проекта планировки территории	
Раздел 2	Графическая часть	
Лист 1	Чертеж планировки территории	1:2000
ТОМ 2	Материалы по обоснованию	
Раздел 1	Текстовая часть	
	Пояснительная записка проекта планировки территории	
Раздел 2	Графическая часть	
Лист 2	Фрагмент карты планировочной структуры территории Петропавловск-Камчатского городского округа	
Лист 3	Схема организации улично-дорожной сети и движения транспорта.	1:2000
Лист 4	Схема границ зон с особыми условиями использования территорий, границ территорий объектов культурного наследия	1:2000
Лист 5	Схема, отображающая местоположение существующих объектов капитального строительства	1:2000
Лист 6	Схема вертикальной планировки и инженерной подготовки территории	1:2000
Лист 7	Схема инженерных сетей и сооружений	1:2000
Проект межевания территории		
ТОМ 3	Основная (утверждаемая) часть	
Раздел 1	Текстовая часть	
	Пояснительная записка проекта межевания территории	
Раздел 2	Графическая часть.	
Лист 1	Чертеж межевания территории	1:2000
ТОМ 4	Материалы по обоснованию	
Раздел 1	Графическая часть	
Лист 2	Схема границ территорий объектов культурного наследия. Схема границ зон с особыми условиями использования территории	1:2000

Состав исполнителей

№ п/п	ФИО	Должность	Подпись
1	2	3	4
1	Кувшинова М. И.	ГИП	
2	Кувшинова М. И.	Разработал	

3



Российская Федерация
Общество с ограниченной ответственностью
«ЗЕНИТ»

Юридический адрес: 454048, г. Челябинск, Свердловский проспект, д. 84Б, офис 7.16, ИНН/КПП 7451387459/745301001, Р/счет 40702810490000020789 в ПАО «Челябинвестбанк», г. Челябинск к/сч. 30101810400000000779 БИК 047501779 т. 89507420077 zenit-project@yandex.ru

Проект планировки территории и проект межевания территории
квартала № 3 планировочного подрайона 3.2.8. Жилой район–
«Моховая» Северного городского планировочного района в
Петропавловск-Камчатском городском округе

Том 1
Раздел 1
Пояснительная записка проекта планировки территории
Основная (утверждаемая) часть

Заказчик: Управление архитектуры, градостроительства и земельных отношений администрации Петропавловск - Камчатского городского округа
Исполнитель: ООО «ЗЕНИТ»

Генеральный директор
Главный инженер проекта

М. И. Кувшинова

Челябинск
2019

Содержание

Введение.....	6
Общие положения	8
Сведения о красных линиях.....	8
Параметры планируемого строительства. Положения о характеристиках планируемого развития территории, в том числе о плотности и параметрах застройки территории (в пределах, установленных градостроительным регламентом), о характеристиках объектов капитального строительства жилого, производственного, общественно-делового и иного назначения и необходимых для функционирования таких объектов и обеспечения жизнедеятельности граждан объектов коммунальной, транспортной, социальной инфраструктур, в том числе объектов, включенных в программы комплексного развития систем коммунальной инфраструктуры, программы комплексного развития транспортной инфраструктуры, программы комплексного развития социальной инфраструктуры и необходимых для развития территории в границах элемента планировочной структуры.	9
I. Характеристика современного использования территории.	9
II. Характеристика объектов капитального строительства жилого назначения	19
III. Характеристика объектов капитального строительства производственного назначения.....	20
IV. Характеристика объектов капитального строительства общественно-делового назначения.	20
V. Характеристика объектов капитального строительства иного назначения	20
VI. Характеристика объектов коммунальной инфраструктуры, в том числе объектов, включенных в программы комплексного развития систем коммунальной инфраструктуры, необходимых для развития территории в границах элемента планировочной структуры, для функционирования объектов капитального строительства жилого, производственного, общественно-делового и иного назначения и обеспечения жизнедеятельности граждан.....	20
VII. Характеристика объектов транспортной инфраструктуры, необходимых для развития территории в границах элемента планировочной структуры, для функционирования объектов капитального строительства жилого, производственного, общественно-делового и иного назначения и обеспечения жизнедеятельности граждан.....	21
VIII. Характеристика объектов социальной инфраструктуры, в том числе объектов, включенных в программы комплексного развития систем социальной инфраструктуры, необходимых для развития территории в границах элемента планировочной структуры, для функционирования объектов капитального строительства жилого, производственного,	

4

общественно-делового и иного назначения и обеспечения жизнедеятельности граждан 21

IX. Зоны планируемого размещения объектов федерального значения, объектов регионального значения, объектов местного значения 21

Зоны планируемого размещения объектов федерального значения 21

Зоны планируемого размещения объектов регионального значения 21

Зоны планируемого размещения объектов местного значения 21

X. Зоны с особыми условиями использования в границах проекта планировки территории согласно Генеральному плану 22

Положения об очередности планируемого развития территории, содержащие этапы проектирования, строительства, реконструкции объектов капитального строительства жилого, производственного, общественно-делового и иного назначения и этапы строительства, реконструкции необходимых для функционирования таких объектов и обеспечения жизнедеятельности граждан объектов коммунальной, транспортной, социальной инфраструктур, в том числе объектов, включенных в программы комплексного развития систем коммунальной инфраструктуры, программы комплексного развития транспортной инфраструктуры, программы комплексного развития социальной инфраструктуры 22

5

12. «ГКИНП-02-033-82. Инструкция по топографической съемке в масштабах 1:5000, 1:2000, 1:1000 и 1:500» (утв. ГУГК СССР 05.10.1979).

15. Приказ Минэкономразвития России от 11.02.2014 № 55 «О внесении изменений в требования к проекту межевания земельных участков, утвержденные приказом Минэкономразвития России от 3 августа 2011 г. № 388.

16. СП 42.13330.2016 Градостроительство. Планировка и застройка городских и сельских поселений. Актуализированная редакция СНиП 2.07.01-89*, утвержденный приказом Министерства строительства и жилищно-коммунального хозяйства Российской Федерации от 30.12.2016 №1034/пр, введен в действие с 01.07.2017г.

19. Решение Городской Думы Петропавловск-Камчатского городского округа Камчатского края от 23.03.2018 № 40-нд «Об утверждении местных нормативов градостроительного проектирования Петропавловск-Камчатского городского округа».

20. Закон Камчатского края от 14.10.2012 № 160 «О регулировании отдельных вопросов градостроительной деятельности в Камчатском крае».

21. Решение Городской Думы Петропавловск-Камчатского городского округа от 25.12.2019 г. № 218-нд «О внесении изменений в генеральный план Петропавловск-Камчатского городского округа, утвержденный Решением городской Думы Петропавловск-Камчатского городского округа от 23.12.2009 № 697-р».

22. Решение Городской Думы Петропавловск-Камчатского городского округа от 12.10.2010 № 294-нд «О правилах землепользования и застройки Петропавловск-Камчатского городского округа».

23. Постановление Администрации Петропавловск-Камчатского городского округа от 06.03.2017 г. № 434 «О принятии решения о подготовке проекта планировки территории и проекта межевания территории квартала № 3 планировочного подрайона 3.2.8. Жилой район – «Моховая» Северного городского планировочного района в Петропавловск-Камчатском городском

7

Введение

Подготовка документации по планировке территории осуществляется в целях обеспечения устойчивого развития территорий, выделения элементов планировочной структуры (кварталов, микрорайонов, иных элементов), установления границ земельных участков, выделения границ зон планируемого размещения объектов капитального строительства, установление границ территории общего пользования, определения характеристик и очередности планируемого развития.

При разработке проекта планировки территории использованы следующие нормативные документы:

1. Федеральный Закон Российской Федерации от 29.12.2004 № 190-ФЗ Градостроительный кодекс Российской Федерации.

2. Федеральный Закон Российской Федерации от 25.10.2001 № 136-ФЗ Земельный кодекс Российской Федерации.

3. Федеральный закон от 06.10.2003 № 131-ФЗ. «Об общих принципах организации местного самоуправления в Российской Федерации».

4. Федеральный закон от 18.06.2001 № 78-ФЗ «О землеустройстве».

5. Федеральный закон от 24.07.2007 № 221-ФЗ «О кадастровой деятельности».

6. Федеральный закон от 10.01.2002 № 7-ФЗ «Об охране окружающей среды» (ред. от 31.12.2017).

7. Федеральный закон от 22.07.2008 № 123-ФЗ (ред. от 29.07.2017) «Технический регламент о требованиях пожарной безопасности».

10. Постановление Правительства Российской Федерации от 31.03.2017 № 402 «Об утверждении Правил выполнения инженерных изысканий, необходимых для подготовки документации по планировке территории, перечня видов инженерных изысканий, необходимых для подготовки документации по планировке территории и о внесении изменений в Постановление Правительства Российской Федерации от 19 января 2006 г. № 20».

6

округе».

24. Действующие технические регламенты, СП, СНиП, СанПиН.

Общие положения

Проект планировки территории представляет собой вид документации по планировке территории, подготовка которого осуществляется для выделения элементов планировочной структуры, установления границ территорий общего пользования, границ зон планируемого размещения объектов капитального строительства, определения характеристик и очередности планируемого развития территории.

Состав и содержание проекта планировки территории устанавливаются Градостроительным кодексом РФ, законами и иными нормативными правовыми актами.

Сведения о красных линиях

Частью 3 статьи 42 Градостроительного кодекса РФ (в ред. от 02.08.2019) установлена необходимость отображения красных линий на чертежах планировки территории. Согласно п. 11 ст. 1 Градостроительного кодекса РФ, красные линии - линии, которые обозначают границы территорий общего пользования и подлежат установлению, изменению или отмене в документации по планировке территории.

Каталог координат поворотных точек устанавливаемых красных линий

Таблица 1

№	X	Y
1	565866.24	1407386.71
2	565873.37	1407558.12
3	565876.14	1407745.80

8

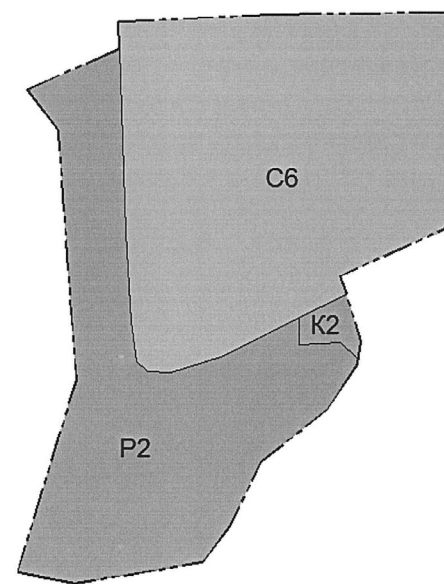
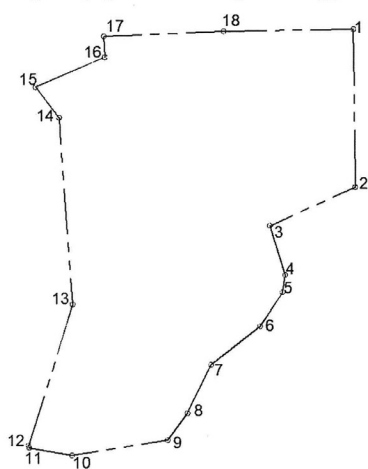
Параметры планируемого строительства. Положения о характеристиках планируемого развития территории, в том числе о плотности и параметрах застройки территории (в пределах, установленных градостроительным регламентом), о характеристиках объектов капитального строительства жилого, производственного, общественно-делового и иного назначения и необходимых для функционирования таких объектов и обеспечения жизнедеятельности граждан объектов коммунальной, транспортной, социальной инфраструктур, в том числе объектов, включенных в программы комплексного развития систем коммунальной инфраструктуры, программы комплексного развития транспортной инфраструктуры, программы комплексного развития социальной инфраструктуры и необходимых для развития территории в границах элемента планировочной структуры.

I. Характеристика современного использования территории.

Граница проекта планировки территории кадастрового квартала расположена в жилом районе "Моховая" Северного городского планировочного района в Петропавловск-Камчатском городском округе.

Площадь в границах проекта планировки территории составляет 19,24 га.

Схема границ проекта планировки территории



Предельные (минимальные и/или максимальные) размеры земельных участков и предельные параметры разрешенного строительства, реконструкции объектов капитального строительства определяются в соответствии с таблицей 3.

Таблица 3

Ведомость координат характерных точек границ территории

Таблица №2

№	X	Y
1	565891.13	1407745.59
2	565666.46	1407748.68
3	565611.92	1407625.78
4	565542.25	1407647.94
5	565517.85	1407644.26
6	565469.49	1407611.81
7	565414.86	1407540.76
8	565345.86	1407506.90
9	565307.49	1407477.96
10	565285.96	1407340.97
11	565297.35	1407279.78
12	565300.22	1407278.90
13	565501.02	1407342.04
14	565765.57	1407322.01
15	565808.77	1407288.00
16	565851.57	1407387.32
17	565881.23	1407386.09
18	565888.37	1407557.70
1	565891.13	1407745.59

Существующее использование территории сформировано на основании сведений о предоставленных земельных участках, с учетом их использования, границ и сведений документов территориального планирования.

В соответствии с Правилами землепользования и застройки Петропавловск - Камчатского городского округа, на проектируемой территории предусмотрены следующие виды территориальных зон:

- C6 - Зона размещения режимных объектов ограниченного доступа;
- K2 - Зона размещения коммунальных предприятий (котельные, ТЭЦ, водозаборы, очистные сооружения), предприятий по обслуживанию транспорта;
- P2 - Зона городских парков, бульваров, скверов и набережных.

Зона	Предельные размеры земельных участков				Предельное количество этажей		Минимальные отступы от границ земельного участка, м	Минимальный/максимальный процент застройки в границах земельного участка
	площадь, кв.м. /для одного объекта жилого назначения/		площадь, кв.м. /для объектов иного назначения/		минимум	максимум		
	минимум	максимум	минимум	максимум				
C6	не устанавливаются		не устанавливаются		1	5	5	-
K2	-	-	не устанавливаются		1	5	5	30/90
P2	-	-	не устанавливаются		1	3	3	10/70

Зоны особого режима (C6) выделены для обеспечения правовых условий осуществления видов деятельности, регулирование которых осуществляется исключительно уполномоченным органом государственной власти.

Предельные (минимальные и/или максимальные) размеры земельных участков объектов в данной зоне не устанавливаются и определяются в соответствии с техническими регламентами, региональными и местными нормативами градостроительного проектирования в зависимости от назначения и вместимости объекта, а также с учетом существующей

градостроительной ситуации.

В зоне размещения режимных объектов ограниченного доступа устанавливаются следующие виды разрешенного использования земельных участков и объектов капитального строительства:

а) основные виды разрешенного использования - земельные участки:

- военных образовательных учреждений;
- воинских частей;
- военных полигонов;
- казарм;
- складов;
- складов ГСМ;
- питомников служебных собак;
- многоэтажных жилых домов;
- объектов для временного проживания;
- объектов здравоохранения;
- объектов торгового назначения;
- объектов общественного питания;
- административных объектов;
- офисных объектов;
- религиозных объектов;
- объектов ритуальных обрядов;
- социально-реабилитационных объектов;
- учреждений уголовно-исполнительной системы;
- объектов для хранения и обслуживания транспорта;
- объектов автомобильной инфраструктуры (дороги, мосты, остановки);

б) вспомогательные виды разрешенного использования - земельные участки:

- парковок;
- объектов (сеть, сооружение) инженерно-технического обеспечения (газо-, водо-, тепло-, электрообеспечение, канализация, связь,

13

участков объектов капитального строительства и земельных участков для данной зоны не устанавливаются и определяются в соответствии с нормами проектирования (технических регламентов), региональными и местными нормативами градостроительного проектирования в зависимости от назначения и вместимости объекта, а также с учетом существующей градостроительной ситуации.

В зоне размещения коммунальных предприятий, предприятий по обслуживанию транспорта устанавливаются следующие виды разрешенного использования земельных участков и объектов капитального строительства:

а) основные виды разрешенного использования - земельные участки:

- скважин для забора воды и водозаборных сооружений;
- канализационных очистных сооружений;
- очистных сооружений;
- насосных станций;
- тепловых сетей;
- центральных тепловых пунктов;
- зданий котельных;
- зданий и сооружений ТЭЦ;
- дизельных электростанций;
- распределительных пунктов;
- повысительных, понизительных подстанций;
- трансформаторных подстанций;
- линий электропередач;
- газопроводов;
- газораспределительных станций;
- станций аэрации;
- метеостанций;
- объектов складского назначения;
- коммунальных предприятий;
- объектов торгового назначения;

15

телефонизация), обеспечивающих реализацию основного/условно разрешенного вида использования;

- объектов пожарной охраны (резервуары, противопожарные водоемы, гидранты);

- объектов охраны;

- объектов, необходимых для производства строительно-монтажных работ и обслуживания занятых на производстве работников (при условии сноса объектов по окончании строительства);

- элементов благоустройства и ландшафтного дизайна, в том числе беседок, малых архитектурных форм, объектов декоративно-монументального искусства, скульптурных композиций, площадок отдыха (при условии соблюдения нормативных требований при размещении и исключения установки в местах допустимого размещения объектов капитального строительства и прохождения инженерных коммуникаций);

- хозяйственных площадок и площадок для установки мусорных контейнеров;

- спортивных площадок;

- аллей, скверов;

в) условно разрешенные виды использования объектов капитального строительства и земельных участков для зоны с6 не устанавливаются.

К2 - зона размещения коммунальных предприятий, предприятий по обслуживанию транспорта. Территориальная зона выделена в целях обеспечения правовых условий использования земельных участков и объектов капитального строительства для размещения объектов коммунального хозяйства, для обеспечения правовых условий использования земельных участков источников водоснабжения, площадок водопроводных и очистных сооружений, а также для размещения зданий, сооружений и коммуникаций, связанных с эксплуатацией вышеперечисленных объектов. Зона не используется для размещения объектов промышленности.

Предельные (минимальные и/или максимальные) размеры земельных

14

- объектов общественного питания;

- административных зданий организаций коммунального назначения;

- баз для хранения материалов, в том числе жилищно-эксплуатационной службы;

- офисных объектов;

- объектов обслуживания населения, в том числе столярных и художественных мастерских;

- объектов логистической деятельности;

- объектов таможни;

- площадок для выгула собак;

- площадок размещения металлических гаражей;

- складов ГСМ;

- объектов хранения и обслуживания транспорта;

- объектов дорожного хозяйства;

- объектов транспорта, в том числе автобаз, автопарков, таксопарков;

- объект автомобильной инфраструктуры (дороги, мосты, остановки);

б) вспомогательные виды разрешенного использования - земельные участки:

- парковок;

- подземных и надземных гаражей и автостоянок;

- объектов (сеть, сооружение) инженерно-технического обеспечения (газо-, водо-, тепло-, электрообеспечение, канализация, связь, телефонизация), обеспечивающих реализацию основного/условно разрешенного вида использования;

- объектов пожарной охраны (резервуары, противопожарные водоемы, гидранты);

- объектов охраны;

- общественных туалетов;

- объектов, необходимых для производства строительно-монтажных работ и обслуживания занятых на производстве работников (при условии

16

сноса объектов по окончании строительства);

- элементов благоустройства и ландшафтного дизайна, в том числе беседок, малых архитектурных форм, объектов декоративно-монументального искусства, скульптурных композиций, площадок отдыха (при условии соблюдения нормативных требований при размещении и исключения установки в местах допустимого размещения объектов капитального строительства и прохождения инженерных коммуникаций);

- хозяйственных площадок и площадок для установки мусорных контейнеров;

- спортивных площадок;

- аллей, скверов;

в) условно разрешенные виды использования - земельные участки:

- объектов для временного проживания;

- объектов здравоохранения;

- технологических объектов обеспечения образовательной деятельности, в том числе лабораторных, научно-лабораторных, учебно-производственных мастерских;

- учебно-тренировочных объектов;

- спортивно-досуговых объектов;

- зрелищных объектов;

- объектов бытового обслуживания населения;

- центров обслуживания туристов;

- кредитно-финансовых объектов;

- религиозных объектов;

- объектов охраны порядка;

- социально-реабилитационных объектов;

- объектов режимного назначения;

- объектов ветеринарии, в том числе питомников по содержанию мелких домашних животных;

- мусороперегрузочных станций, сооружений для временного хранения

17

беседок, малых архитектурных форм, объектов декоративно-монументального искусства, скульптурных композиций, площадок отдыха;

- объектов автомобильной инфраструктуры (дороги, мосты, остановки);

б) вспомогательные виды разрешенного использования - земельные участки:

- парковок;

- объектов (сеть, сооружение) инженерно-технического обеспечения (газо-, водо-, тепло-, электрообеспечение, канализация, связь, телефонизация), обеспечивающих реализацию основного/условно разрешенного вида использования;

- объектов пожарной охраны (резервуары, противопожарные водоемы, гидранты);

- объектов охраны;

- складов и хозяйственных построек;

- общественных туалетов;

- объектов, необходимых для производства строительно-монтажных работ и обслуживания занятых на производстве работников (при условии сноса объектов по окончании строительства);

- площадок для установки мусорных контейнеров;

в) условно разрешенные виды использования - земельные участки:

- объектов здравоохранения;

- клубных и досугово-развлекательных объектов;

- зрелищных объектов;

- религиозных объектов;

- объектов охраны порядка;

- площадок для выгула собак.

II. Характеристика объектов капитального строительства жилого назначения

В границах проекта планировки территории не планируется размещение объектов капитального строительства жилого назначения.

19

отходов при условии обеспечения их вывоза.

P2 - зона городских парков, бульваров, скверов, набережных. Территориальная зона выделена для обеспечения правовых условий сохранения и использования природных объектов в целях кратковременного отдыха, спорта и проведения досуга населения на обустроенных открытых пространствах - территориях общего пользования.

В зоне городских парков, бульваров, скверов, набережных в составе объектов отдыха, спорта и проведения досуга населения на обустроенных открытых пространствах устанавливаются следующие виды разрешенного использования земельных участков и объектов капитального строительства:

а) основные виды разрешенного использования - земельные участки:

- парков, в том числе досуговых, мемориальных, отдыха, специализированных (тематических), спортивных;

- лесопитомников;

- скверов;

- бульваров;

- многолетних зеленых насаждений;

- набережных;

- аттракционов и касс;

- летних (открытых) театров и кинотеатров, концертных площадок (эстрада);

- спасательных станций;

- танцевальных площадок;

- спортивных и игровых площадок;

- объектов спортивного назначения;

- объектов общественного питания;

- объектов проката;

- административных объектов (для обслуживания объектов разрешенного вида);

- элементов благоустройства и ландшафтного дизайна, в том числе

18

III. Характеристика объектов капитального строительства производственного назначения

В границах проекта планировки территории не планируется размещение объектов производственного назначения.

IV. Характеристика объектов капитального строительства общественно-делового назначения.

В границах проекта планировки территории не планируется размещение объектов общественно-делового назначения.

V. Характеристика объектов капитального строительства иного назначения

В границах проекта планировки территории не планируется размещение объектов капитального строительства иного назначения.

VI. Характеристика объектов коммунальной инфраструктуры, в том числе объектов, включенных в программы комплексного развития систем коммунальной инфраструктуры, необходимых для развития территории в границах элемента планировочной структуры, для функционирования объектов капитального строительства жилого, производственного, общественно-делового и иного назначения и обеспечения жизнедеятельности граждан

В границах проекта планировки территории не планируется размещение объектов коммунальной инфраструктуры.

20

VII. Характеристика объектов транспортной инфраструктуры, необходимых для развития территории в границах элемента планировочной структуры, для функционирования объектов капитального строительства жилого, производственного, общественно-делового и иного назначения и обеспечения жизнедеятельности граждан

В границах проекта планировки территории не планируется размещение объектов транспортной инфраструктуры

VIII. Характеристика объектов социальной инфраструктуры, в том числе объектов, включенных в программы комплексного развития систем социальной инфраструктуры, необходимых для развития территории в границах элемента планировочной структуры, для функционирования объектов капитального строительства жилого, производственного, общественно-делового и иного назначения и обеспечения жизнедеятельности граждан

В границах проекта планировки территории не планируется размещение объектов социальной инфраструктуры.

IX. Зоны планируемого размещения объектов федерального значения, объектов регионального значения, объектов местного значения

Зоны планируемого размещения объектов федерального значения
Проектные решения проекта планировки территории не предусматривают размещение объектов федерального значения, в связи с чем, зоны планируемого размещения указанных объектов отсутствуют.

Зоны планируемого размещения объектов регионального значения
Проектные решения проекта планировки территории не предусматривают размещение объектов регионального значения, в связи с чем, зоны планируемого размещения указанных объектов отсутствуют.

Зоны планируемого размещения объектов местного значения

Проектные решения проекта планировки территории не предусматривают размещение объектов местного значения.

X. Зоны с особыми условиями использования в границах проекта планировки территории согласно Генеральному плану

В соответствии с Решением Городской Думы Петропавловск-Камчатского городского округа от 25.12.2019 г. № 218-нд «О внесении изменений в генеральный план Петропавловск-Камчатского городского округа, утвержденный Решением городской Думы Петропавловск-Камчатского городского округа от 23.12.2009 № 697-р» на территории проекта планировки устанавливается санитарно-защитная зона от нефтебазы (300 м) и водоохранная зона.

Положения об очередности планируемого развития территории, содержащие этапы проектирования, строительства, реконструкции объектов капитального строительства жилого, производственного, общественно-делового и иного назначения и этапы строительства, реконструкции необходимых для функционирования таких объектов и обеспечения жизнедеятельности граждан объектов коммунальной, транспортной, социальной инфраструктур, в том числе объектов, включенных в программы комплексного развития систем коммунальной инфраструктуры, программы комплексного развития транспортной инфраструктуры, программы комплексного развития социальной инфраструктуры

Настоящим проектом планировки территории очередность планируемого развития территории не предусмотрена.



АДМИНИСТРАЦИЯ
ПЕТРОПАВЛОВСК-КАМЧАТСКОГО ГОРОДСКОГО ОКРУГА

РАСПОРЯЖЕНИЕ

08.10.2020 № 173-р

О внесении изменения в распоряжение администрации Петропавловск-Камчатского городского округа от 19.09.2019 № 145-р «Об утверждении перечня инвестиционных объектов Петропавловск-Камчатского городского округа на 2020 год, плановый период 2021-2022 годов и прогнозный период 2023-2025 годов»

На основании протокола согласительной комиссии по отбору инвестиционных проектов при рабочей группе по вопросам разработки и реализации муниципальных программ Петропавловск-Камчатского городского округа от 29.09.2020 № 18, протокола Бюджетной комиссии при администрации Петропавловск-Камчатского городского округа от 30.09.2020 № 8, протокола согласительной комиссии по отбору инвестиционных проектов при рабочей группе по вопросам разработки и реализации муниципальных программ Петропавловск-Камчатского городского округа от 07.10.2020 № 19

1. Внести в перечень инвестиционных объектов Петропавловск-Камчатского городского округа на 2020 год, плановый период 2021-2022 годов и прогнозный период 2023-2025 годов, утвержденный распоряжением администрации Петропавловск-Камчатского городского округа от 19.09.2019 № 145-р, изменение, изложив его в редакции согласно приложению.

2. Управлению делами администрации Петропавловск-Камчатского городского округа опубликовать настоящее распоряжение в газете «Град Петра и Павла» и разместить на официальном сайте администрации Петропав-

ловск-Камчатского городского округа в информационно-телекоммуникационной сети «Интернет».

3. Контроль за исполнением настоящего распоряжения возложить на заместителя Главы администрации Петропавловск-Камчатского городского округа – начальника Управления экономического развития и имущественных отношений администрации Петропавловск-Камчатского городского округа.

**Исполняющий полномочия Главы
Петропавловск-Камчатского городского округа
Ю.Н. Иванова**

Приложение
к распоряжению администрации
Петропавловск-Камчатского
городского округа
от 08.10.2020 № 173-р

Приложение
к распоряжению администрации
Петропавловск-Камчатского
городского округа
от 19.09.2019 № 145-р

Перечень инвестиционных объектов Петропавловск-Камчатского городского округа на 2020 год, плановый период 2021-2022 годов и прогнозный период 2023-2025 годов

тыс. рублей

№ п/п	Наименование объекта капитального строительства (объекта недвижимого имущества)	Направление инвестирования	Утвержденное финансирование	Срок ввода в эксплуатацию	Сметная (предполагаемая) стоимость объекта	Основные характеристики объекта	Главный распорядитель средств бюджета городского округа	Муниципальный заказчик, концедент, публичный партнер
1	Здание. Общеобразовательная школа по проспекту Рыбаков в г. Петропавловск-Камчатский	Строительство (в том числе проектные работы)	Пункт 13 части 1 статьи 16 Федерального закона от 06.10.2003 № 131-ФЗ «Об общих принципах организации местного самоуправления в Российской Федерации» – организация предоставления общедоступного и бесплатного начального общего, основного общего, среднего общего образования по основным общеобразовательным программам в муниципальных образовательных организациях	2016-2022	1 374 605.37400	Общая площадь здания после ввода в эксплуатацию – 15 902,7 кв.м. Количество мест – 650	Управление архитектуры, градостроительства и земельных отношений администрации Петропавловск-Камчатского городского округа – муниципальное учреждение	Муниципальное казенное учреждение «Управление строительства и ремонта» (далее – МКУ «Управление капитального строительства и ремонта»)
	Год	2020	2021	2022	2023	2024	2025	
	Общий (предельный) объем инвестиций, в том числе по видам расходов:	0.00000	0.00000	0.00000	0.00000	0.00000	0.00000	
	авторский надзор	0.00000	0.00000	0.00000	0.00000	0.00000	0.00000	
	строительно-монтажные работы	0.00000	0.00000	0.00000	0.00000	0.00000	0.00000	
	Общий (предельный) объем инвестиций, в том числе по источникам финансирования:	0.00000	0.00000	0.00000	0.00000	0.00000	0.00000	
	федеральный бюджет	0.00000	0.00000	0.00000	0.00000	0.00000	0.00000	
	краевой бюджет	0.00000	0.00000	0.00000	0.00000	0.00000	0.00000	
	бюджет городского округа	0.00000	0.00000	0.00000	0.00000	0.00000	0.00000	
2	Начальная школа по адресу Космический проезд в г. Петропавловске-Камчатском	Строительство (в том числе проектные работы)	Пункт 13 части 1 статьи 16 Федерального закона от 06.10.2003 № 131-ФЗ «Об общих принципах организации местного самоуправления в Российской Федерации» – организация предоставления общедоступного и бесплатного начального общего, основного общего, среднего общего образования по основным общеобразовательным программам в муниципальных образовательных организациях	2023 год	969 170.32242	Общая площадь здания после ввода в эксплуатацию – 11 584,9 кв.м. Количество мест – 500	Управление архитектуры, градостроительства и земельных отношений администрации Петропавловск-Камчатского городского округа – муниципальное учреждение	МКУ «Управление капитального строительства и ремонта»
	Год	2020	2021	2022	2023	2024	2025	
	Общий (предельный) объем инвестиций, в том числе по видам расходов:	0.00000	565.72400	3 168.45969	1 451.61257	0.00000	0.00000	
	строительно-монтажные работы	0.00000	0.00000	2 263.18549	1 036.86612	0.00000	0.00000	
	авторский надзор	0.00000	565.72400	905.27420	414.74645	0.00000	0.00000	
	Общий (предельный) объем инвестиций, в том числе по источникам финансирования:	0.00000	565.72400	3 168.45969	1 451.61257	0.00000	0.00000	
	краевой бюджет	0.00000	0.00000	0.00000	0.00000	0.00000	0.00000	
	бюджет городского округа	0.00000	565.72400	3 168.45969	1 451.61257	0.00000	0.00000	
3	Здание. Учебный корпус МБОУ «Средняя школа № 40 по ул. Вольского микрорайона «Северо-Восток» в г. Петропавловске-Камчатском	Строительство (в том числе проектные и изыскательские работы)	Пункт 13 части 1 статьи 16 Федерального закона от 06.10.2003 № 131-ФЗ «Об общих принципах организации местного самоуправления в Российской Федерации» – организация предоставления общедоступного и бесплатного начального общего, основного общего, среднего общего образования по основным общеобразовательным программам в муниципальных образовательных организациях	2023 год	960 373.50642	Общая площадь здания после ввода в эксплуатацию – 9 096,5 кв.м. Количество мест-500	Управление архитектуры, градостроительства и земельных отношений администрации Петропавловск-Камчатского городского округа – муниципальное учреждение	МКУ «Управление капитального строительства и ремонта»

№ п/п	Наименование объекта капитального строительства (объекта недвижимого имущества)	Направление инвестирования	Утвержденное финансирование	Срок ввода в эксплуатацию	Сметная (предполагаемая) стоимость объекта	Основные характеристики объекта	Главный распорядитель средств бюджета городского округа	Муниципальный заказчик, концедент, публичный партнер
	Год	2020	2021	2022	2023	2024	2025	
	Общий (предельный) объем инвестиций, в том числе по видам расходов:	4 978.85030	1 980.03400	3 168.45969	1 451.61257	0.00000	0.00000	
	строительно-монтажные работы	0.00000	1 414.31000	2 263.18549	1 036.86612	0.00000	0.00000	
	авторский надзор	0.00000	565.72400	905.27420	414.74645	0.00000	0.00000	
	проектно-сметная документация	3 967.90949	0.00000	0.00000	0.00000	0.00000	0.00000	
	государственная экспертиза проектно-сметной документации	1 010.94081	0.00000	0.00000	0.00000	0.00000	0.00000	
	Общий (предельный) объем инвестиций, в том числе по источникам финансирования:	4 978.85030	1 980.03400	3 168.45969	1 451.61257	0.00000	0.00000	
	краевой бюджет	0.00000	0.00000	0.00000	0.00000	0.00000	0.00000	
	бюджет городского округа	4 978.85030	1 980.03400	3 168.45969	1 451.61257	0.00000	0.00000	
4	Детский сад по ул. Вилюйская, 60 в г. Петропавловск-Камчатском	Строительство (в том числе проектные и изыскательские работы)	Пункт 13 части 1 статьи 16 Федерального закона от 06.10.2003 № 131-ФЗ «Об общих принципах организации местного самоуправления в Российской Федерации» – организация предоставления общедоступного и бесплатного дошкольного образования по основным общеобразовательным программам в муниципальных образовательных организациях	2022	445 654.68028	Площадь здания после ввода в эксплуатацию – 2 080 кв.м. Количество мест – 160	Управление архитектуры, градостроительства и земельных отношений администрации Петропавловск-Камчатского городского округа – муниципальное учреждение	МКУ «Управление капитального строительства и ремонта»
	Год	2020	2021	2022	2023	2024	2025	
	Общий (предельный) объем инвестиций, в том числе по видам расходов:	114 780.80366	54 529.16231	0.00000	0.00000	0.00000	0.00000	
	строительно-монтажные работы	108 542.71356	54 529.16231	0.00000	0.00000	0.00000	0.00000	
	авторский надзор	0.00000	0.00000	0.00000	0.00000	0.00000	0.00000	
	проектно-сметная документация	5.58210	0.00000					
	государственная экспертиза проектно-сметной документации	833.50800	0.00000	0.00000	0.00000	0.00000	0.00000	
	подготовка проектно-сметной документации по привязке проектной документации, включенной в реестр экономически эффективной проектной документации повторного использования	5 399.00000	0.00000	0.00000	0.00000	0.00000	0.00000	
	Общий (предельный) объем инвестиций, в том числе по источникам финансирования:	114 780.80366	54 529.16231	0.00000	0.00000	0.00000	0.00000	
	федеральный бюджет	94 541.26000	0.00000	0.00000	0.00000	0.00000	0.00000	
	краевой бюджет	13 458.74000	54 256.51650	0.00000	0.00000	0.00000	0.00000	
	бюджет городского округа	6 780.80366	272.64581	0.00000	0.00000	0.00000	0.00000	
5	Здание МАУК «Городской дом культуры СРВ». Реконструкция.	Реконструкция	Пункт 17 части 1 статьи 16 Федерального закона от 06.10.2003 № 131-ФЗ «Об общих принципах организации местного самоуправления в Российской Федерации» – создание условий для организации досуга и обеспечения жителей городского округа услугами организаций культуры	2022 год	475 494.62415	Общая площадь объекта – 4 796 кв. м; Вместимость концертного зала – 280-290 мест, кафе – 40 мест, кинозал – 70 мест	Управление архитектуры, градостроительства и земельных отношений администрации Петропавловск-Камчатского городского округа – муниципальное учреждение	МКУ «Управление капитального строительства и ремонта»
	Год	2020	2021	2022	2023	2024	2025	
	Общий (предельный) объем инвестиций, в том числе по видам расходов:	11 016.50563	12 989.37980	0.00000	0.00000	0.00000	0.00000	
	строительно-монтажные работы	10 994.51660	2 025.08000	0.00000	0.00000	0.00000	0.00000	
	авторский надзор	21.98903	405.01680	0.00000	0.00000	0.00000	0.00000	
	проектно-сметная документация	0.00000	9 198.88000	0.00000	0.00000	0.00000	0.00000	
	государственная экспертиза проектно-сметной документации	0.00000	1 360.40300	0.00000	0.00000	0.00000	0.00000	
	Общий (предельный) объем инвестиций, в том числе по источникам финансирования:	11 016.50563	12 989.37980	0.00000	0.00000	0.00000	0.00000	
	краевой бюджет	0.00000	0.00000	0.00000	0.00000	0.00000	0.00000	
	бюджет городского округа	11 016.50563	12 989.37980	0.00000	0.00000	0.00000	0.00000	

№ п/п	Наименование объекта капитального строительства (объекта недвижимого имущества)	Направление инвестирования	Утвержденное финансирование	Срок ввода в эксплуатацию	Сметная (предполагаемая) стоимость объекта	Основные характеристики объекта	Главный распорядитель средств бюджета городского округа	Муниципальный заказчик, концедент, публичный партнер
6	Жилые помещения	Приобретение жилых помещений	Пункт 6 части 1 статьи 16 Федерального закона от 03.10.2003 № 131-ФЗ «Об общих принципах организации местного самоуправления в Российской Федерации» – обеспечение проживающих в муниципальном, городском округе и нуждающихся в жилых помещениях малоимущих граждан жилыми помещениями, организация строительства и содержания муниципального жилищного фонда, создание условий для жилищного строительства, осуществление муниципального жилищного контроля, а также иных полномочий органов местного самоуправления в соответствии с жилищным законодательством	2014-2023	618 384.79048	227 благоустроенных жилых помещения общей площадью 8908,2 кв.м	Управление коммунального хозяйства и жилищного фонда администрации Петропавловск-Камчатского городского округа – муниципальное учреждение	Управление коммунального хозяйства и жилищного фонда администрации Петропавловск-Камчатского городского округа – муниципальное учреждение
	Год	2020	2021	2022	2023	2024	2025	
	Общий (предельный) объем инвестиций, в том числе по видам расходов:	101 061.10395	66 849.81000	196 955.57517	0.00000	0.00000	0.00000	
	Приобретение жилых помещений	101 061.10395	66 849.81000	196 955.57517	0.00000	0.00000	0.00000	
	Общий (предельный) объем инвестиций, в том числе по источникам финансирования:	101 061.10395	66 849.81000	196 955.57517	0.00000	0.00000	0.00000	
	средства государственной корпорации – Фонда содействия реформированию жилищно-коммунального хозяйства	11 649.33896	0.00000	0.00000	0.00000	0.00000	0.00000	
	краевой бюджет	40 870.26403	0.00000	128 804.70752	0.00000	0.00000	0.00000	
	бюджет городского округа	48 541.50096	66 849.81000	68 150.86765	0.00000	0.00000	0.00000	
7	Жилые помещения	Приобретение жилых помещений	Закон Камчатского края от 09.10.2012N 135 «О наделении органов местного самоуправления муниципальных образований в Камчатском крае государственными полномочиями Камчатского края по обеспечению детей-сирот и детей, оставшихся без попечения родителей, лиц из числа детей-сирот и детей, оставшихся без попечения родителей, жилыми помещениями»	2014-2022	145 362.50000	165 благоустроенных квартир общей площадью 4 950,00 кв.м	Управление коммунального хозяйства и жилищного фонда администрации Петропавловск-Камчатского городского округа – муниципальное учреждение	Управление коммунального хозяйства и жилищного фонда администрации Петропавловск-Камчатского городского округа – муниципальное учреждение
	Год	2020	2021	2022	2023	2024	2025	
	Общий (предельный) объем инвестиций, в том числе по видам расходов:	181 438.95136	145 362.50000	119 106.30000	0.00000	0.00000	0.00000	
	Приобретение жилых помещений	181 438.95136	145 362.50000	119 106.30000	0.00000	0.00000	0.00000	
	Общий (предельный) объем инвестиций, в том числе по источникам финансирования:	181 438.95136	145 362.50000	119 106.30000	0.00000	0.00000	0.00000	
	федеральный бюджет	11 855.30000	13 341.00000	13 429.70000	0.00000	0.00000	0.00000	
	краевой бюджет	169 583.65136	132 021.50000	105 676.60000	0.00000	0.00000	0.00000	
	бюджет городского округа	0.00000	0.00000	0.00000	0.00000	0.00000	0.00000	
8	Многоквартирный жилой дом в г. Петропавловске-Камчатском	Строительство	Пункт 6 части 1 статьи 16 Федерального закона от 06.10.2003 № 131-ФЗ «Об общих принципах организации местного самоуправления в Российской Федерации» – обеспечение проживающих в муниципальном, городском округе и нуждающихся в жилых помещениях малоимущих граждан жилыми помещениями, организация строительства и содержания муниципального жилищного фонда, создание условий для жилищного строительства, осуществление муниципального жилищного контроля, а также иных полномочий органов местного самоуправления в соответствии с жилищным законодательством	2019 – 2021	424 641, 31041	Жилой дом – количество квартир – 90, в том числе: однокомнатных – 36, двухкомнатных – 36, трехкомнатных – 18; количество этажей – 9; площадь застройки – 797,8 м²; строительный объем здания – 23 612,6 м³ площадь квартир – 4 692,2 м²	Управление архитектуры, градостроительства и земельных отношений администрации Петропавловск-Камчатского городского округа – муниципальное учреждение	МКУ «Управление капитального строительства и ремонта»
	Год	2020	2021	2022	2023	2024	2025	
	Общий (предельный) объем инвестиций, в том числе по видам расходов:	2 809.60839	0.00000	0.00000	0.00000	0.00000	0.00000	
	строительно-монтажные работы	0.00000	0.00000	0.00000	0.00000	0.00000	0.00000	
	авторский надзор	0.00000	0.00000	0.00000	0.00000	0.00000	0.00000	
	проектно-сметная документация	2 809.60839	0.00000	0.00000	0.00000	0.00000	0.00000	
	государственная экспертиза проектно-сметной документации	0.00000	0.00000	0.00000	0.00000	0.00000	0.00000	
	Общий (предельный) объем инвестиций, в том числе по источникам финансирования:	2 809.60839	0.00000	0.00000	0.00000	0.00000	0.00000	
	краевой бюджет	0.00000	0.00000	0.00000	0.00000	0.00000	0.00000	
	бюджет городского округа	2 809.60839	0.00000	0.00000	0.00000	0.00000	0.00000	

№ п/п	Наименование объекта капитального строительства (объекта недвижимого имущества)	Направление инвестирования	Утвержденное финансирование	Срок ввода в эксплуатацию	Сметная (предполагаемая) стоимость объекта	Основные характеристики объекта	Главный распорядитель средств бюджета городского округа	Муниципальный заказчик, концедент, публичный партнер
9	Объект культурного наследия регионального значения «Дом № 4 по ул. Красинцев в г. Петропавловске-Камчатском»	Сохранение объекта культурного наследия (ремонт, реставрация, приспособление для современного использования, реконструкция)	Пункт 18 части 1 статьи 16 Федерального закона от 06.10.2003 № ФЗ-131 «Об общих принципах организации местного самоуправления в Российской Федерации» «сохранение, использование и популяризация объектов культурного наследия (памятников истории и культуры), находящихся в собственности муниципального, городского округа, охрана объектов культурного наследия (памятников истории и культуры) местного (муниципального) значения, расположенных на территории муниципального, городского округа»	2023	51 575.08825	Сохранение объекта культурного наследия регионального значения и приспособление для современного использования. Площадь земельного участка – 657,7 м ² . Количество этажей – 2. Общая площадь здания – 328,6 м ² . Объем здания – 1400 м ³ . Объем фасадов – 550 м ²	Управление архитектуры, градостроительства и земельных отношений администрации Петропавловск-Камчатского городского округа – муниципальное учреждение	МКУ «Управление капитального строительства и ремонта»
	Год	2020	2021	2022	2023	2024	2025	
	Общий (предельный) объем инвестиций, в том числе по видам расходов:	4 865.71597	0.00000	0.00000	0.00000	0.00000	0.00000	
	строительно-монтажные работы	0.00000	0.00000	0.00000	0.00000	0.00000	0.00000	
	авторский надзор	0.00000	0.00000	0.00000	0.00000	0.00000	0.00000	
	разработка научно-проектной и сметной документации	3 834.70300	0.00000	0.00000	0.00000	0.00000	0.00000	
	государственная экспертиза проектно-сметной документации	1 031.01297	0.00000	0.00000	0.00000	0.00000	0.00000	
	Общий (предельный) объем инвестиций, в том числе по источникам финансирования:	4 865.71597	0.00000	0.00000	0.00000	0.00000	0.00000	
	краевой бюджет	0.00000	0.00000	0.00000	0.00000	0.00000	0.00000	
	бюджет городского округа	4 865.71597	0.00000	0.00000	0.00000	0.00000	0.00000	
10	Объект культурного наследия регионального значения «Дом № 13 по ул. Красинцев в г. Петропавловске-Камчатском»	Сохранение объекта культурного наследия (ремонт, реставрация, приспособление для современного использования, реконструкция)	Пункт 18 части 1 статьи 16 Федерального закона от 06.10.2003 № ФЗ-131 «Об общих принципах организации местного самоуправления в Российской Федерации» «сохранение, использование и популяризация объектов культурного наследия (памятников истории и культуры), находящихся в собственности муниципального, городского округа, охрана объектов культурного наследия (памятников истории и культуры) местного (муниципального) значения, расположенных на территории муниципального, городского округа»	2023	80 111.03278	Сохранение объекта культурного наследия регионального значения и приспособление для современного использования площадью 348,8 м ² , количество этажей – 2.	Управление архитектуры, градостроительства и земельных отношений администрации Петропавловск-Камчатского городского округа – муниципальное учреждение	МКУ «Управление капитального строительства и ремонта»
	Год	2020	2021	2022	2023	2024	2025	
	Общий (предельный) объем инвестиций, в том числе по видам расходов:	6 810.67500	0.00000	0.00000	0.00000	0.00000	0.00000	
	разработка научно-проектной и сметной документации	5 238.67500	0.00000	0.00000	0.00000	0.00000	0.00000	
	государственная экспертиза проектно-сметной документации	1 572.00000	0.00000	0.00000	0.00000	0.00000	0.00000	
	Общий (предельный) объем инвестиций, в том числе по источникам финансирования:	6 810.67500	0.00000	0.00000	0.00000	0.00000	0.00000	
	краевой бюджет	0.00000	0.00000	0.00000	0.00000	0.00000	0.00000	
	бюджет городского округа	6 810.67500	0.00000	0.00000	0.00000	0.00000	0.00000	
11	Административные здания для размещения «Бизнес-инкубаторов» по ул. Пограничная в г. Петропавловске-Камчатском	Строительство (в том числе проектные работы)	Пункт 33 части 1 статьи 16 Федерального закона от 06.10.2003 № ФЗ-131 «Об общих принципах организации местного самоуправления в Российской Федерации» – создание условий для развития сельскохозяйственного производства, расширения рынка сельскохозяйственной продукции, сырья и продовольствия, содействие развитию малого и среднего предпринимательства, оказание поддержки социально ориентированным некоммерческим организациям, благотворительной деятельности и добровольчеству (волонтерству)	2023	440 323, 73158	Строительство двух бизнес-инкубаторов общего типа производственного и офисного назначения общей площадью 3600 кв.м. (каждый по 1800 кв.м.) с созданием около 140 рабочих мест	Управление экономического развития и имущественных отношений администрации Петропавловск-Камчатского городского округа	Частный партнер в рамках соглашения о муниципально-частном партнерстве
	Год	2020	2021	2022	2023	2024	2025	
	Общий (предельный) объем инвестиций, в том числе по видам расходов:	0.00000	0.00000	0.00000	0.00000	0.00000	0.00000	
	строительно-монтажные работы	0.00000	0.00000	0.00000	0.00000	0.00000	0.00000	
	проектно-сметная документация	0.00000	0.00000	0.00000	0.00000	0.00000	0.00000	
	государственная экспертиза проектно-сметной документации	0.00000	0.00000	0.00000	0.00000	0.00000	0.00000	

№ п/п	Наименование объекта капитального строительства (объекта недвижимого имущества)	Направление инвестирования	Утвержденное финансирование	Срок ввода в эксплуатацию	Сметная (предполагаемая) стоимость объекта	Основные характеристики объекта	Главный распорядитель средств бюджета городского округа	Муниципальный заказчик, концедент, публичный партнер
	Общий (предельный) объем инвестиций, в том числе по источникам финансирования:	0.00000	0.00000	0.00000	0.00000	0.00000	0.00000	
	краевой бюджет	0.00000	0.00000	0.00000	0.00000	0.00000	0.00000	
	бюджет городского округа	0.00000	0.00000	0.00000	0.00000	0.00000	0.00000	
12	Сооружение. Защита и укрепление береговой полосы в районе котельной № 3 «Моховая» в г. Петропавловск-Камчатском	Реконструкция	Пункт 4 части 1 статьи 16 Федерального закона от 06.10.2003 № 131-ФЗ «Об общих принципах организации местного самоуправления в Российской Федерации» – организация в границах городского округа электро-, тепло-, газо- и водоснабжения населения топливом в пределах полномочий, установленных законодательством Российской Федерации	Срок ввода будет определен проектно-сметной документацией	Стоимость строительно-монтажных работ будет определена проектно-сметной документацией	Защита и укрепление береговой полосы в районе котельной № 3 «Моховая» в границах земельного участка с кадастровым номером: 41:01:0010110:101 с целью предупреждения чрезвычайной ситуации и обеспечению пожарной безопасности	Управление архитектуры, градостроительства и земельных отношений администрации Петропавловск-Камчатского городского округа – муниципальное учреждение	МКУ «Управление капитального строительства и ремонта»
	Год	2020	2021	2022	2023	2024	2025	
	Общий (предельный) объем инвестиций, в том числе по видам расходов:	0.00000	0.00000	0.00000	0.00000	0.00000	0.00000	
	строительно-монтажные работы	0.00000	0.00000	0.00000	0.00000	0.00000	0.00000	
	авторский надзор	0.00000	0.00000	0.00000	0.00000	0.00000	0.00000	
	проектно-сметная документация	0.00000	0.00000	0.00000	0.00000	0.00000	0.00000	
	государственная экспертиза проектно-сметной документации	0.00000	0.00000	0.00000	0.00000	0.00000	0.00000	
	Общий (предельный) объем инвестиций, в том числе по источникам финансирования:	0.00000	0.00000	0.00000	0.00000	0.00000	0.00000	
	краевой бюджет	0.00000	0.00000	0.00000	0.00000	0.00000	0.00000	
	бюджет городского округа	0.00000	0.00000	0.00000	0.00000	0.00000	0.00000	
13	Сооружение центральный тепловой пункт № 328 и тепловые сети второго и первого контура по проезду Космический в г. Петропавловск-Камчатском	Реконструкция	Пункт 4 части 1 статьи 16 Федерального закона от 06.10.2003 № 131-ФЗ «Об общих принципах организации местного самоуправления в Российской Федерации» – организация в границах городского округа электро-, тепло-, газо- и водоснабжения населения топливом в пределах полномочий, установленных законодательством Российской Федерации	2021 год	21 465.97373	Тепловые сети 1 контура, 2 нитки диаметром 273 мм, протяженностью 400 п.м. Перенос сетей производится в целях высвобождения земельного участка для дальнейшего строительства объекта «Начальная школа по адресу Космический проезд в г. Петропавловск-Камчатском»	Управление архитектуры, градостроительства и земельных отношений администрации Петропавловск-Камчатского городского округа – муниципальное учреждение	МКУ «Управление капитального строительства и ремонта»
	Год	2020	2021	2022	2023	2024	2025	
	Общий (предельный) объем инвестиций, в том числе по видам расходов:	2 891.92869	0.00000	0.00000	0.00000	0.00000	0.00000	
	строительно-монтажные работы	0.00000	0.00000	0.00000	0.00000	0.00000	0.00000	
	авторский надзор	0.00000	0.00000	0.00000	0.00000	0.00000	0.00000	
	проектно-сметная документация	2 891.92869	0.00000	0.00000	0.00000	0.00000	0.00000	
	Общий (предельный) объем инвестиций, в том числе по источникам финансирования:	2 891.92869	0.00000	0.00000	0.00000	0.00000	0.00000	
	краевой бюджет	0.00000	0.00000	0.00000	0.00000	0.00000	0.00000	
	бюджет городского округа	2 891.92869	0.00000	0.00000	0.00000	0.00000	0.00000	
14	Сооружение центральный тепловой пункт № 325 и тепловые сети 1-го и 2-го контура. Адрес (местонахождение) объекта: г. Петропавловск-Камчатский, ул. Ленинградская, 65/1	Реконструкция (снос (демонтаж) части объекта) Сооружение центральный тепловой пункт № 325 и тепловые сети 1-го и 2-го контура – позиции 8 площадью 104,7 м ² Лит. А1 с возведением подпорной стенки)	Пункт 4 части 1 статьи 16 Федерального закона от 06.10.2003 г. № 131-ФЗ «Об общих принципах организации местного самоуправления в Российской Федерации» – организация в границах городского округа электро-, тепло-, газо- и водоснабжения населения, водоотведения, снабжение населения топливом в пределах полномочий, установленных законодательством Российской Федерации.	Срок ввода будет определен проектно-сметной документацией	Стоимость строительно-монтажных работ будет определена проектно-сметной документацией	Реконструкция объекта недвижимого имущества муниципальной собственности, демонтаж части объекта капитального строительства – позиции 8 площадью 104,7 м ² с возведением подпорной стенки.	Управление архитектуры, градостроительства и земельных отношений администрации Петропавловск-Камчатского городского округа – муниципальное учреждение	МКУ «Управление капитального строительства и ремонта»

№ п/п	Наименование объекта капитального строительства (объекта недвижимого имущества)	Направление инвестирования	Утвержденное финансирование	Срок ввода в эксплуатацию	Сметная (предполагаемая) стоимость объекта	Основные характеристики объекта	Главный распорядитель средств бюджета городского округа	Муниципальный заказчик, концедент, публичный партнер
	Год	2020	2021	2022	2023	2024	2025	
	Общий (предельный) объем инвестиций, в том числе по видам расходов:	3 812.69576	0.00000	0.00000	0.00000	0.00000	0.00000	
	строительно-монтажные работы	2 272.56000	0.00000	0.00000	0.00000	0.00000	0.00000	
	авторский надзор	0.00000	0.00000	0.00000	0.00000	0.00000	0.00000	
	проектно-сметная документация	1 165.37776	0.00000	0.00000	0.00000	0.00000	0.00000	
	государственная экспертиза проектно-сметной документации	374.75800	0.00000	0.00000	0.00000	0.00000	0.00000	
	Общий (предельный) объем инвестиций, в том числе по источникам финансирования:	3 812.69576	0.00000	0.00000	0.00000	0.00000	0.00000	
	краевой бюджет	0.00000	0.00000	0.00000	0.00000	0.00000	0.00000	
	бюджет городского округа	3 812.69576	0.00000	0.00000	0.00000	0.00000	0.00000	
15	Площадка для размещения установки наземного базирования по очистке поверхностных сточных вод, расположенная по улице Ленинградской в городе Петропавловске-Камчатском	Строительство (в том числе проектные работы)	Пункт 5 части 1 статьи 16 Федерального закона от 06.10.2003 № 131-ФЗ «Об общих принципах организации местного самоуправления в Российской Федерации» – дорожная деятельность в отношении автомобильных дорог местного значения в границах городского округа и обеспечение безопасности дорожного движения на них, включая создание и обеспечение функционирования парковок (парковочных мест), осуществление муниципального контроля за сохранностью автомобильных дорог местного значения в границах городского округа, а также осуществление иных полномочий в области использования автомобильных дорог и осуществления дорожной деятельности в соответствии с законодательством Российской Федерации	2021 год	20 285.70011	Строительство площадки для размещения установки наземного базирования по очистке поверхностных сточных вод, расположенная по улице Ленинградской в городе Петропавловске-Камчатском на земельных участках с кадастровыми номерами 41:01:0010122:521, 41:01:0000000:1993	Управление дорожного хозяйства, транспорта и благоустройства администрации Петропавловск-Камчатского городского округа – муниципальное учреждение	МКУ «Служба автомобильных дорог Петропавловск-Камчатского городского округа»
	Год	2020	2021	2022	2023	2024	2025	
	Общий (предельный) объем инвестиций, в том числе по видам расходов:	2 399.94500	0.00000	0.00000	0.00000	0.00000	0.00000	
	строительно-монтажные работы	0.00000	0.00000	0.00000	0.00000	0.00000	0.00000	
	проектно-сметная документация	2 399.94500	0.00000	0.00000	0.00000	0.00000	0.00000	
	государственная экспертиза проектно-сметной документации	0.00000	0.00000	0.00000	0.00000	0.00000	0.00000	
	Общий (предельный) объем инвестиций, в том числе по источникам финансирования:	2 399.94500	0.00000	0.00000	0.00000	0.00000	0.00000	
	краевой бюджет	0.00000	0.00000	0.00000	0.00000	0.00000	0.00000	
	бюджет городского округа	2 399.94500	0.00000	0.00000	0.00000	0.00000	0.00000	
16	Канализационная насосная станция № 15 в г. Петропавловске-Камчатском	Строительство	Пункт 4 части 1 статьи 16 Федерального закона от 06.10.2003 № 131-ФЗ «Об общих принципах организации местного самоуправления в Российской Федерации» – организация в границах городского округа электро-, тепло-, газо- и водоснабжения населения топливом в пределах полномочий, установленных законодательством Российской Федерации	2021 год	321 163.19990	Площадь после ввода в эксплуатацию – 702,0 м ² ; Производительность – 14000 куб м/сут. Назначение: водоотведение	Управление архитектуры, градостроительства и земельных отношений администрации Петропавловск-Камчатского городского округа – муниципальное учреждение	МКУ «Управление капитального строительства и ремонта»
	Год	2020	2021	2022	2023	2024	2025	
	Общий (предельный) объем инвестиций, в том числе по видам расходов:	1 875.85703	45 362.20870	0.00000	0.00000	0.00000	0.00000	
	строительно-монтажные работы	496.37716	45 271.48428	0.00000	0.00000	0.00000	0.00000	
	авторский надзор	0.00000	90.72442	0.00000	0.00000	0.00000	0.00000	
	проектно-сметная документация	1 193.62987	0.00000	0.00000	0.00000	0.00000	0.00000	
	государственная экспертиза проектно-сметной документации	185.85000	0.00000	0.00000	0.00000	0.00000	0.00000	
	Общий (предельный) объем инвестиций, в том числе по источникам финансирования:	1 875.85703	45 362.20870	0.00000	0.00000	0.00000	0.00000	
	краевой бюджет	491.41339	44 908.58661	0.00000	0.00000	0.00000	0.00000	
	бюджет городского округа	1 384.44364	453.62209	0.00000	0.00000	0.00000	0.00000	

№ п/п	Наименование объекта капитального строительства (объекта недвижимого имущества)	Направление инвестирования	Утвержденное финансирование	Срок ввода в эксплуатацию	Сметная (предполагаемая) стоимость объекта	Основные характеристики объекта	Главный распорядитель средств бюджета городского округа	Муниципальный заказчик, концедент, публичный партнер
17	Строительство мест захоронений на земельном участке с кадастровым номером 41:01:001010104:226	Строительство	Пункт 23 части 1 статьи 16 Федерального закона от 06.10.2003 № 131-ФЗ «Об общих принципах организации местного самоуправления в Российской Федерации» – организация ритуальных услуг и содержание мест захоронения	2007-2020	100 902.21652	Установленная мощность: Площадь участка в границах землеотвода – 41,40 га.; Площадь участка в границах благоустройства – 33,36 га.; Площадь застройки – 261 м²; Общая площадь зданий – 188,35 м²; Строительный объем зданий – 970,16 м³ (организационный пункт, домик сторожа, общественный туалет)	Управление дорожного хозяйства, транспорта и благоустройства администрации Петропавловск-Камчатского городского округа – муниципальное учреждение	МКУ «Служба благоустройства Петропавловск-Камчатского городского округа»
	Год	2020	2021	2022	2023	2024	2025	
	Общий (предельный) объем инвестиций, в том числе по видам расходов:	13 725.15460	0.00000	0.00000	0.00000	0.00000	0.00000	
	государственная экспертиза проектно-сметной документации	1 500.00000	0.00000	0.00000	0.00000	0.00000	0.00000	
	авторский надзор	21.11409	0.00000	0.00000	0.00000	0.00000	0.00000	
	строительно-монтажные работы	10 535.92851	0.00000	0.00000	0.00000	0.00000	0.00000	
	проектные и изыскательские работы	1 668.11200	0.00000	0.00000	0.00000	0.00000	0.00000	
	Общий (предельный) объем инвестиций, в том числе по источникам финансирования:	13 725.15460	0.00000	0.00000	0.00000	0.00000	0.00000	
	краевой бюджет	0.00000	0.00000	0.00000	0.00000	0.00000	0.00000	
	бюджет городского округа	13 725.15460	0.00000	0.00000	0.00000	0.00000	0.00000	
18	Магистраль общегородского значения от поста ГАИ до улицы Академика Королева с развязкой в микрорайоне Северо-Восток в г. Петропавловске-Камчатском (участок от ул. Ларина до ул. Академика Королева)	Строительство	Пункт 5 части 1 статьи 16 Федерального закона от 06.10.2003 № 131-ФЗ «Об общих принципах организации местного самоуправления в Российской Федерации» – дорожная деятельность в отношении автомобильных дорог местного значения в границах городского округа и обеспечение безопасности дорожного движения на них, включая создание и обеспечение функционирования парковок (парковочных мест), осуществление муниципального контроля за сохранностью автомобильных дорог местного значения в границах городского округа, а также осуществление иных полномочий в области использования автомобильных дорог и осуществления дорожной деятельности в соответствии с законодательством Российской Федерации	2010 -2020	256 683.45600	Протяженность трассы – 461 м, ширина улицы в красных линиях – 50 м, число полос движения – 4 шт, ширина проезжей части – 15м, ширина полосы движения – 3,5 м, ширина тротуара – 2х3,0 м, тип дорожной одежды – асфальтобетон	Управление дорожного хозяйства, транспорта и благоустройства администрации Петропавловск-Камчатского городского округа – муниципальное учреждение	МКУ «Служба автомобильных дорог Петропавловск-Камчатского городского округа»
	Год	2020	2021	2022	2023	2024	2025	
	Общий (предельный) объем инвестиций, в том числе по видам расходов:	12 944.07122	0.00000	0.00000	0.00000	0.00000	0.00000	
	строительно-монтажные работы	9 609.98422	0.00000	0.00000	0.00000	0.00000	0.00000	
	инженерно-геодезические и геологические изыскания с экспертизой	3 334.08700						
	авторский надзор	0.00000	0.00000	0.00000	0.00000	0.00000	0.00000	
	корректировка проектно-сметной документации с учетом государственной экспертизы	0.00000	0.00000	0.00000	0.00000	0.00000	0.00000	
	Общий (предельный) объем инвестиций, в том числе по источникам финансирования:	12 944.07122	0.00000	0.00000	0.00000	0.00000	0.00000	
	краевой бюджет	0.00000	0.00000	0.00000	0.00000	0.00000	0.00000	
	бюджет городского округа	12 944.07122	0.00000	0.00000	0.00000	0.00000	0.00000	
19	Автомобильная дорога по ул. Ларина с устройством транспортной развязки и водопропускными сооружениями (участок от ул. Ларина до конца жилой застройки)	Строительство	Пункт 5 части 1 статьи 16 Федерального закона от 06.10.2003 № 131-ФЗ «Об общих принципах организации местного самоуправления в Российской Федерации» – дорожная деятельность в отношении автомобильных дорог местного значения в границах городского округа и обеспечение безопасности дорожного движения на них, включая создание и обеспечение функционирования парковок (парковочных мест), осуществление муниципального контроля за сохранностью автомобильных дорог местного значения в границах городского округа, а также осуществление иных полномочий в области использования автомобильных дорог и осуществления дорожной деятельности в соответствии с законодательством Российской Федерации	2012-2022	881 281.65193	Протяженность дороги по проекту – 1,096 км, категория – магистральная улица районного значения транспортно-пешеходная, число полос движения – 4 шт, ширина полосы – 3,5 м.п.	Управление дорожного хозяйства, транспорта и благоустройства администрации Петропавловск-Камчатского городского округа – муниципальное учреждение	МКУ «Служба автомобильных дорог Петропавловск-Камчатского городского округа»

№ п/п	Наименование объекта капитального строительства (объекта недвижимого имущества)	Направление инвестирования	Утвержденное финансирование	Срок ввода в эксплуатацию	Сметная (предполагаемая) стоимость объекта	Основные характеристики объекта	Главный распорядитель средств бюджета городского округа	Муниципальный заказчик, концедент, публичный партнер
	Общий (предельный) объем инвестиций, в том числе по видам расходов:	183 753.72731	0.00000	0.00000	0.00000	0.00000	0.00000	0.00000
	строительно-монтажные работы	174 631.92034	0.00000	0.00000	0.00000	0.00000	0.00000	0.00000
	авторский надзор	300.00000	0.00000	0.00000	0.00000	0.00000	0.00000	0.00000
	государственная экспертиза корректировки проектно-сметной документации	0.00000	0.00000	0.00000	0.00000	0.00000	0.00000	0.00000
	оценка объема выполненных работ по строительству объекта	300.00000	0.00000	0.00000	0.00000	0.00000	0.00000	0.00000
	инженерно-геодезические, геологические и гидрологические изыскания с экспертизой	4 179.10697	0.00000	0.00000	0.00000	0.00000	0.00000	0.00000
	корректировка проектно-сметной документации	4 342.70000	0.00000	0.00000	0.00000	0.00000	0.00000	0.00000
	Общий (предельный) объем инвестиций, в том числе по источникам финансирования:	183 753.72731	0.00000	0.00000	0.00000	0.00000	0.00000	0.00000
	краевой бюджет	131 272.33586	0.00000	0.00000	0.00000	0.00000	0.00000	0.00000
	бюджет городского округа	52 481.39145	0.00000	0.00000	0.00000	0.00000	0.00000	0.00000
20	Объездная дорога от Петропавловского шоссе до жилого района «Северо-Восток», 1 этап – от Петропавловского шоссе до ул. Солнечной в г. Петропавловске-Камчатском	Строительство (в том числе проектные работы)	Пункт 5 части 1 статьи 16 Федерального закона от 06.10.2003 № 131-ФЗ «Об общих принципах организации местного самоуправления в Российской Федерации» – дорожная деятельность в отношении автомобильных дорог местного значения в границах городского округа и обеспечение безопасности дорожного движения на них, включая создание и обеспечение функционирования парковок (парковочных мест), осуществление муниципального контроля за сохранностью автомобильных дорог местного значения в границах городского округа, а также осуществление иных полномочий в области использования автомобильных дорог и осуществления дорожной деятельности в соответствии с законодательством Российской Федерации	2025 год	2 588 149.95359	Протяженность – 7,59 км, число полос движения – 4 шт, ширина полосы – 3,5 м.п.	Управление дорожного хозяйства, транспорта и благоустройства администрации Петропавловск-Камчатского городского округа – муниципальное учреждение	МКУ «Служба автомобильных дорог Петропавловск-Камчатского городского округа»
	Год	2020	2021	2022	2023	2024	2025	
	Общий (предельный) объем инвестиций, в том числе по видам расходов:	19 138.90225	0.00000	0.00000	0.00000	0.00000	0.00000	0.00000
	строительно-монтажные работы	0.00000	0.00000	0.00000	0.00000	0.00000	0.00000	0.00000
	компенсация ущерба от хозяйственной деятельности на вод.объектах	0.00000	0.00000	0.00000	0.00000	0.00000	0.00000	0.00000
	геологическое сопровождение, лабораторный контроль	0.00000	0.00000	0.00000	0.00000	0.00000	0.00000	0.00000
	авторский надзор	0.00000	0.00000	0.00000	0.00000	0.00000	0.00000	0.00000
	корректировка проектно-сметной документации	10 380.44700	0.00000	0.00000	0.00000	0.00000	0.00000	0.00000
	государственная экспертиза корректировки проектно-сметной документации	0.00000	0.00000	0.00000	0.00000	0.00000	0.00000	0.00000
	проектные и изыскательские работы	7 297.05500						
	проект планировки территории и проект межевания территории	1 461.40025	0.00000	0.00000	0.00000	0.00000	0.00000	0.00000
	Общий (предельный) объем инвестиций, в том числе по источникам финансирования:	19 138.90225	0.00000	0.00000	0.00000	0.00000	0.00000	0.00000
	краевой бюджет	0.00000	0.00000	0.00000	0.00000	0.00000	0.00000	0.00000
	бюджет городского округа	19 138.90225	0.00000	0.00000	0.00000	0.00000	0.00000	0.00000
21	Дорога местного значения от ул. Приморской до территории ООО «Свободный порт Камчатка»	Строительство (в том числе проектные (изыскательские) работы)	Пункт 5 части 1 статьи 16 Федерального закона от 06.10.2003 № 131-ФЗ «Об общих принципах организации местного самоуправления в Российской Федерации» – дорожная деятельность в отношении автомобильных дорог местного значения в границах городского округа и обеспечение безопасности дорожного движения на них, включая создание и обеспечение функционирования парковок (парковочных мест), осуществление муниципального контроля за сохранностью автомобильных дорог местного значения в границах городского округа, а также осуществление иных полномочий в области использования автомобильных дорог и осуществления дорожной деятельности в соответствии с законодательством Российской Федерации	2022 год	266741.55398	Протяженность дороги по проекту – 0,684 км; Число полос движения – 2 шт., ширина полосы – 3,5 м.п. Пересечение в одном уровне по типу «кольцо» – 1 шт.	Управление дорожного хозяйства, транспорта и благоустройства администрации Петропавловск-Камчатского городского округа – муниципальное учреждение, Управление архитектуры, градостроительства и земельных отношений администрации Петропавловск-Камчатского городского округа – муниципальное учреждение	МКУ «Служба автомобильных дорог Петропавловск-Камчатского городского округа», МКУ «Управление капитального строительства и ремонта»

№ п/п	Наименование объекта капитального строительства (объекта недвижимого имущества)	Направление инвестирования	Утвержденное финансирование	Срок ввода в эксплуатацию	Сметная (предполагаемая) стоимость объекта	Основные характеристики объекта	Главный распорядитель средств бюджета городского округа	Муниципальный заказчик, концедент, публичный партнер
	Год	2020	2021	2022	2023	2024	2025	
	Общий (предельный) объем инвестиций, в том числе по видам расходов:	1 138.33900	0.00000	0.00000	0.00000	0.00000	0.00000	
	строительно-монтажные работы	0.00000	0.00000	0.00000	0.00000	0.00000	0.00000	
	проектно-сметная документация	0.00000	0.00000	0.00000	0.00000	0.00000	0.00000	
	проект планировки территории и проект межевания территории	0.00000	0.00000	0.00000	0.00000	0.00000	0.00000	
	государственная экспертиза проектно-сметной документации	1 138.33900	0.00000	0.00000	0.00000	0.00000	0.00000	
	Общий (предельный) объем инвестиций, в том числе по источникам финансирования:	1 138.33900	0.00000	0.00000	0.00000	0.00000	0.00000	
	краевой бюджет	0.00000	0.00000	0.00000	0.00000	0.00000	0.00000	
	бюджет городского округа	1 138.33900	0.00000	0.00000	0.00000	0.00000	0.00000	
22	Здание. Учебный комплекс «Детский сад – начальная школа» по пер. Фурманова в г. Петропавловск-Камчатском	Строительство (в том числе проектные и изыскательские работы)	Пункт 13 части 1 статьи 16 Федерального закона от 06.10.2003 № 131-ФЗ «Об общих принципах организации местного самоуправления в Российской Федерации» – организация предоставления общедоступного и бесплатного начального общего, основного общего, среднего общего образования по основным общеобразовательным программам в муниципальных образовательных организациях	2025	874 289.03500	Количество мест – 180, в том числе: 100 мест дошкольной ступени, включая группу «раннего возраста», 80 мест школьной ступени начального обучения (4 класса)	Управление архитектуры, градостроительства и земельных отношений администрации Петропавловск-Камчатского городского округа – муниципальное учреждение	МКУ «Управление капитального строительства и ремонта»
	Год	2020	2021	2022	2023	2024	2025	
	Общий (предельный) объем инвестиций, в том числе по видам расходов:	0.00000	865.82100	13 279.43400	0.00000	0.00000	0.00000	
	проектно-сметная документация	0.00000	671.38100	11 771.69200	0.00000	0.00000	0.00000	
	государственная экспертиза проектно-сметной документации	0.00000	194.44000	1 507.74200	0.00000	0.00000	0.00000	
	Общий (предельный) объем инвестиций, в том числе по источникам финансирования:	0.00000	865.82100	13 279.43400	0.00000	0.00000	0.00000	
	краевой бюджет	0.00000	0.00000	0.00000	0.00000	0.00000	0.00000	
	бюджет городского округа	0.00000	865.82100	13 279.43400	0.00000	0.00000	0.00000	
23	Центральный тепловой пункт № 308 (площадь 697, 30 кв.м.) и тепловые сети второго и первого контура, расположенное по адресу: г. Петропавловск-Камчатский, ул. Кутузова	Реконструкция. Демонтаж строительной части	Пункт 4 части 1 статьи 16 Федерального закона от 06.10.2003 г. № 131-ФЗ «Об общих принципах организации местного самоуправления в Российской Федерации» – организация в границах городского округа электро-, тепло-, газо- и водоснабжения населения, водоотведения, снабжение населения топливом в пределах полномочий, установленных законодательством Российской Федерации.	2021 год	12 739.81500	Реконструкция объекта недвижимого имущества муниципальной собственности, демонтаж строительной части объекта	Управление архитектуры, градостроительства и земельных отношений администрации Петропавловск-Камчатского городского округа – муниципальное учреждение	МКУ «Управление капитального строительства и ремонта»
	Год	2020	2021	2022	2023	2024	2025	
	Общий (предельный) объем инвестиций, в том числе по видам расходов:	306.42200	0.00000	0.00000	0.00000	0.00000	0.00000	
	строительно-монтажные работы	0.00000	0.00000	0.00000	0.00000	0.00000	0.00000	
	авторский надзор	0.00000	0.00000	0.00000	0.00000	0.00000	0.00000	
	государственная экспертиза проектно-сметной документации	306.42200	0.00000	0.00000	0.00000	0.00000	0.00000	
	Общий (предельный) объем инвестиций, в том числе по источникам финансирования:	306.42200	0.00000	0.00000	0.00000	0.00000	0.00000	
	краевой бюджет	0.00000	0.00000	0.00000	0.00000	0.00000	0.00000	
	бюджет городского округа	306.42200	0.00000	0.00000	0.00000	0.00000	0.00000	
24	Здание котельной № 4 (ЦТП Вулканологии с трубой) (площадь 879, 20 кв.м.) с тепловыми сетями в двухтрубном исчислении от здания котельной № 4 (ЦТП Вулканологии с трубой), расположенное по адресу: г. Петропавловск-Камчатский, бульвар Пийпа, 9	Реконструкция. Демонтаж строительной части	Пункт 4 части 1 статьи 16 Федерального закона от 06.10.2003 г. № 131-ФЗ «Об общих принципах организации местного самоуправления в Российской Федерации» – организация в границах городского округа электро-, тепло-, газо- и водоснабжения населения, водоотведения, снабжение населения топливом в пределах полномочий, установленных законодательством Российской Федерации.	2021 год	16 009.45088	Реконструкция объекта недвижимого имущества муниципальной собственности, демонтаж строительной части объекта	Управление архитектуры, градостроительства и земельных отношений администрации Петропавловск-Камчатского городского округа – муниципальное учреждение	МКУ «Управление капитального строительства и ремонта»
	Год	2020	2021	2022	2023	2024	2025	
	Общий (предельный) объем инвестиций, в том числе по видам расходов:	660.73400	0.00000	0.00000	0.00000	0.00000	0.00000	
	строительно-монтажные работы	0.00000	0.00000	0.00000	0.00000	0.00000	0.00000	

№ п/п	Наименование объекта капитального строительства (объекта недвижимого имущества)	Направление инвестирования	Утвержденное финансирование	Срок ввода в эксплуатацию	Сметная (предполагаемая) стоимость объекта	Основные характеристики объекта	Главный распорядитель средств бюджета городского округа	Муниципальный заказчик, концедент, публичный партнер
	авторский надзор	0.00000	0.00000	0.00000	0.00000	0.00000	0.00000	
	государственная экспертиза проектно-сметной документации	660.73400	0.00000	0.00000	0.00000	0.00000	0.00000	
	Общий (предельный) объем инвестиций, в том числе по источникам финансирования:	660.73400	0.00000	0.00000	0.00000	0.00000	0.00000	
	краевой бюджет	0.00000	0.00000	0.00000	0.00000	0.00000	0.00000	
	бюджет городского округа	660.73400	0.00000	0.00000	0.00000	0.00000	0.00000	
25	Тепловые сети в рамках перевода многоквартирных жилых домов на централизованное горячее водоснабжение на объекте «Сооружение тепловые сети первого и второго контура от ЦТП-321» к жилым домам № 3,10,12 по улице Кирдищева, к жилым домам № 2, 4, 5, 6, 7, 9 по улице Николаевой-Терешковой В.В., к жилым домам № 29,31,33 по проспекту Циолковского в городе Петропавловске-Камчатском	Реконструкция, в т.ч. проектные работы и проведение экспертизы, в рамках перевода жилых домов на централизованное горячее водоснабжение	Пункт 4 части 1 статьи 16 Федерального закона от 06.10.2003 № 131-ФЗ «Об общих принципах организации местного самоуправления в Российской Федерации» – организация в границах городского округа электро-, тепло-, газо- и водоснабжения населения топливом в пределах полномочий, установленных законодательством Российской Федерации	2020-2024	4 443.96300	Подключение (перевод) 13 многоквартирных домов в г. Петропавловске-Камчатском к системам централизованного водоснабжения с отдельными сетями (плановое).	Управление коммунального хозяйства и жилищного фонда администрации Петропавловск-Камчатского городского округа – муниципальное учреждение	Управление коммунального хозяйства и жилищного фонда администрации Петропавловск-Камчатского городского округа – муниципальное учреждение
	Год	2020	2021	2022	2023	2024	2025	
	Общий (предельный) объем инвестиций, в том числе по видам расходов:	0.00000	0.00000	0.00000	0.00000	0.00000	0.00000	
	проектно-сметная документация	0.00000	0.00000	0.00000	0.00000	0.00000	0.00000	
	государственная экспертиза проектно-сметной документации	0.00000	0.00000	0.00000	0.00000	0.00000	0.00000	
	строительно-монтажные работы	0.00000	0.00000	0.00000	0.00000	0.00000	0.00000	
	Общий (предельный) объем инвестиций, в том числе по источникам финансирования:	0.00000	0.00000	0.00000	0.00000	0.00000	0.00000	
	краевой бюджет	0.00000	0.00000	0.00000	0.00000	0.00000	0.00000	
	бюджет городского округа	0.00000	0.00000	0.00000	0.00000	0.00000	0.00000	
26	Тепловые сети в рамках перевода многоквартирных жилых домов на централизованное горячее водоснабжение на объекте «Сооружение Здание ЦТП 109 квартала с тепловыми сетями в двухтрубном исчислении от здания ЦТП 109 квартала», расположенных по адресам: № 7,13,15,17,19,21,25,27,29,31,33,35,37,39 по улице Абея в городе Петропавловске-Камчатском	Реконструкция, в т.ч. проектные работы и проведение экспертизы, в рамках перевода жилых домов на централизованное горячее водоснабжение	Пункт 4 части 1 статьи 16 Федерального закона от 06.10.2003 № 131-ФЗ «Об общих принципах организации местного самоуправления в Российской Федерации» – организация в границах городского округа электро-, тепло-, газо- и водоснабжения населения топливом в пределах полномочий, установленных законодательством Российской Федерации	2020-2023	14397,99738	Подключение (перевод) 14 многоквартирных домов в г. Петропавловске-Камчатском к системам централизованного водоснабжения с отдельными сетями (плановое).	Управление коммунального хозяйства и жилищного фонда администрации Петропавловск-Камчатского городского округа – муниципальное учреждение	Управление коммунального хозяйства и жилищного фонда администрации Петропавловск-Камчатского городского округа – муниципальное учреждение
	Год	2020	2021	2022	2023	2024	2025	
	Общий (предельный) объем инвестиций, в том числе по видам расходов:	7 132.61065	0.00000	0.00000	0.00000	0.00000	0.00000	
	проектно-сметная документация	4 945.34765	0.00000	0.00000	0.00000	0.00000	0.00000	
	государственная экспертиза проектно-сметной документации	2 187.26300	0.00000	0.00000	0.00000	0.00000	0.00000	
	строительно-монтажные работы	0.00000	0.00000	0.00000	0.00000	0.00000	0.00000	
	Общий (предельный) объем инвестиций, в том числе по источникам финансирования:	7 132.61065	0.00000	0.00000	0.00000	0.00000	0.00000	
	краевой бюджет	0.00000	0.00000	0.00000	0.00000	0.00000	0.00000	
	бюджет городского округа	7 132.61065	0.00000	0.00000	0.00000	0.00000	0.00000	
27	Примыкание к автомобильной дороге А-401 подъездная дорога от морского порта Петропавловск-Камчатский к аэропорту Петропавловск-Камчатский (Елизово) на км 10+980 (справа по направлению движения из г. Петропавловск-Камчатский) участка дороги от ул. Ларина до ул. Академика Королёва	Строительство (в том числе проектные работы)	Пункт 5 части 1 статьи 16 Федерального закона от 06.10.2003 № 131-ФЗ «Об общих принципах организации местного самоуправления в Российской Федерации» – дорожная деятельность в отношении автомобильных дорог местного значения в границах городского округа и обеспечение безопасности дорожного движения на них, включая создание и обеспечение функционирования парковок (парковочных мест), осуществление муниципального контроля за сохранностью автомобильных дорог местного значения в границах городского округа, а также осуществление иных полномочий в области использования автомобильных дорог и осуществления дорожной деятельности в соответствии с законодательством Российской Федерации	2020	Стоимость строительно-монтажных работ будет определена проектно-сметной документацией	Строительство (в том числе проектные работы) примыкания к автомобильной дороге А-401 подъездная дорога от морского порта Петропавловск-Камчатский (Елизово) на км 10+980 (справа по направлению движения из г. Петропавловск-Камчатский)Протяженность – 150 м., число полос движения – 4 шт, ширина полосы – 3,5 м.	Управление дорожного хозяйства, транспорта и благоустройства администрации Петропавловск-Камчатского городского округа – муниципальное учреждение	МКУ «Служба автомобильных дорог Петропавловск-Камчатского городского округа»

№ п/п	Наименование объекта капитального строительства (объекта недвижимого имущества)	Направление инвестирования	Утвержденное финансирование	Срок ввода в эксплуатацию	Сметная (предполагаемая) стоимость объекта	Основные характеристики объекта	Главный распорядитель средств бюджета городского округа	Муниципальный заказчик, концедент, публичный партнер
	Год	2020	2021	2022	2023	2024	2025	
	Общий (предельный) объем инвестиций, в том числе по видам расходов:	4 443.96300	0.00000	0.00000	0.00000	0.00000	0.00000	
	проектно-сметная документация	3 898.57300	0.00000	0.00000	0.00000	0.00000	0.00000	
	государственная экспертиза проектно-сметной документации	545.39000	0.00000	0.00000	0.00000	0.00000	0.00000	
	строительно-монтажные работы	0.00000	0.00000	0.00000	0.00000	0.00000	0.00000	
	Общий (предельный) объем инвестиций, в том числе по источникам финансирования:	4 443.96300	0.00000	0.00000	0.00000	0.00000	0.00000	
	краевой бюджет	0.00000	0.00000	0.00000	0.00000	0.00000	0.00000	
	бюджет городского округа	4 443.96300	0.00000	0.00000	0.00000	0.00000	0.00000	
28	Автомобильная дорога от пос. Заозерный до Халактырского пляжа	Строительство (в том числе проектные работы)	Пункт 5 части 1 статьи 16 Федерального закона от 06.10.2003 № 131-ФЗ «Об общих принципах организации местного самоуправления в Российской Федерации» – дорожная деятельность в отношении автомобильных дорог местного значения в границах городского округа и обеспечение безопасности дорожного движения на них, включая создание и обеспечение функционирования парковок (парковочных мест), осуществление муниципального контроля за сохранностью автомобильных дорог местного значения в границах городского округа, а также осуществление иных полномочий в области использования автомобильных дорог и осуществления дорожной деятельности в соответствии с законодательством Российской Федерации	2023 год	415 343.61084	Протяженность – 4,5 км, число полос движения – 2 шт, ширина полосы – 3,5 м.п.	Управление дорожного хозяйства, транспорта и благоустройства администрации Петропавловск-Камчатского городского округа – муниципальное учреждение	МКУ «Служба автомобильных дорог Петропавловск-Камчатского городского округа»
	Год	2020	2021	2022	2023	2024	2025	
	Общий (предельный) объем инвестиций, в том числе по источникам финансирования:	3 932.98865	0.00000	0.00000	0.00000	0.00000	0.00000	
	государственная экспертиза проектно-сметной документации	0.00000	0.00000	0.00000	0.00000	0.00000	0.00000	
	проект планировки территории и проект межевания территории	3 932.98865	0.00000	0.00000	0.00000	0.00000	0.00000	
	проектно-сметная документация	0.00000	0.00000	0.00000	0.00000	0.00000	0.00000	
	проектно-изыскательские работы	0.00000	0.00000	0.00000	0.00000	0.00000	0.00000	
	Общий (предельный) объем инвестиций, в том числе по источникам финансирования:	3 932.98865	0.00000	0.00000	0.00000	0.00000	0.00000	
	краевой бюджет	0.00000	0.00000	0.00000	0.00000	0.00000	0.00000	
	бюджет городского округа	3 932.98865	0.00000	0.00000	0.00000	0.00000	0.00000	
29	Наружное освещение по ул. 2-я Северная (от дома № 9/7 пр. 50 лет Октября до дома № 27 по ул. 2-я Северная) до дома № 42/1 ул. Тельмана	Строительство	Пункт 5 части 1 статьи 16 Федерального закона от 06.10.2003 № 131-ФЗ «Об общих принципах организации местного самоуправления в Российской Федерации» – дорожная деятельность в отношении автомобильных дорог местного значения в границах городского округа и обеспечение безопасности дорожного движения на них, включая создание и обеспечение функционирования парковок (парковочных мест), осуществление муниципального контроля за сохранностью автомобильных дорог местного значения в границах городского округа, а также осуществление иных полномочий в области использования автомобильных дорог и осуществления дорожной деятельности в соответствии с законодательством Российской Федерации	2020	2 211.77000	Линия наружного освещения с односторонним расположением опор протяженностью – 290 м. Энергосберегающие светодиодные светильники. Освещенность проезжей части дорог 15 лк.	Управление дорожного хозяйства, транспорта и благоустройства администрации Петропавловск-Камчатского городского округа – муниципальное учреждение	МКУ «Служба автомобильных дорог Петропавловск-Камчатского городского округа»

№ п/п	Наименование объекта капитального строительства (объекта недвижимого имущества)	Направление инвестирования	Утвержденное финансирование	Срок ввода в эксплуатацию	Сметная (предполагаемая) стоимость объекта	Основные характеристики объекта	Главный распорядитель средств бюджета городского округа	Муниципальный заказчик, концедент, публичный партнер
	Год	2020	2021	2022	2023	2024	2025	
	Общий (предельный) объем инвестиций, в том числе по источникам финансирования:	2 237.93600	0.00000	0.00000	0.00000	0.00000	0.00000	
	определение достоверности сметной стоимости строительства	26.16600	0.00000	0.00000	0.00000	0.00000	0.00000	
	строительно-монтажные работы	2 211.77000	0.00000	0.00000	0.00000	0.00000	0.00000	
	Общий (предельный) объем инвестиций, в том числе по источникам финансирования:	2 237.93600	0.00000	0.00000	0.00000	0.00000	0.00000	
	краевой бюджет	0.00000	0.00000	0.00000	0.00000	0.00000	0.00000	
	бюджет городского округа	2 237.93600	0.00000	0.00000	0.00000	0.00000	0.00000	
30	Детский сад по ул. Арсеньева в г. Петропавловске-Камчатском	Строительство	Пункт 13 части 1 статьи 16 Федерального закона от 06.10.2003 N 131-ФЗ «Об общих принципах организации местного самоуправления в Российской Федерации» – организация предоставления общедоступного и бесплатного дошкольного образования по основным общеобразовательным программам в муниципальных образовательных организациях	2020	532 938.51761	Площадь после ввода в эксплуатацию – 5058 кв.м., вместимость – 170 мест, назначение – обеспечение услугами дошкольного образования	Управление архитектуры, градостроительства и земельных отношений администрации Петропавловск-Камчатского городского округа – муниципальное учреждение	МКУ «Управление капитального строительства и ремонта», Управление образования администрации администрации Петропавловск-Камчатского городского округа, муниципальное образовательное учреждение
	Год	2020	2021	2022	2023	2024	2025	
	Общий (предельный) объем инвестиций, в том числе по источникам финансирования:	726.49692	0.00000	0.00000	0.00000	0.00000	0.00000	
	строительно-монтажные работы	65.06088	0.00000	0.00000	0.00000	0.00000	0.00000	
	задолженность за выполненные работы, подтвержденные судебными актами вступившими в законную силу (Главный распорядитель средств бюджета городского округа -Управление архитектуры, градостроительства и земельных отношений администрации Петропавловск-Камчатского городского округа, Муниципальный заказчик – МКУ «Управление капитального строительства и ремонта»)	661.43604	0.00000	0.00000	0.00000	0.00000	0.00000	
	Общий (предельный) объем инвестиций, в том числе по источникам финансирования:	726.49692	0.00000	0.00000	0.00000	0.00000	0.00000	
	бюджет городского округа	726.49692	0.00000	0.00000	0.00000	0.00000	0.00000	
31	Центральный тепловой пункт мощностью 30 Гкал/час и тепловые сети 1 контура от котельной 1 до ЦТП в квартале 110 г. Петропавловска-Камчатского	Строительство	Пункт 4 части 1 статьи 16 Федерального закона от 06.10.2003 г. № 131-ФЗ «Об общих принципах организации местного самоуправления в Российской Федерации» – организация в границах городского округа электро-, тепло-, газо- и водоснабжения населения, водоотведения, снабжение населения топливом в пределах полномочий, установленных законодательством Российской Федерации	2021 год	382 008.25911	Мощность – 30 Гкал/час, протяженность теплотрассы – 2 054,0 п.м. Площадь застройки ЦТП – 337,5 м ² , площадь благоустраиваемой территории – 2 829,0 м ²	Управление архитектуры, градостроительства и земельных отношений администрации Петропавловск-Камчатского городского округа – муниципальное учреждение	МКУ «Управление капитального строительства и ремонта», Управление образования администрации администрации Петропавловск-Камчатского городского округа, муниципальное образовательное учреждение
	Год	2020	2021	2022	2023	2024	2025	
	Общий (предельный) объем инвестиций, в том числе по источникам финансирования:	600.00000	0.00000	0.00000	0.00000	0.00000	0.00000	
	проект планировки территории	300.00000	0.00000	0.00000	0.00000	0.00000	0.00000	
	проект межевания территории	300.00000	0.00000	0.00000	0.00000	0.00000	0.00000	
	Общий (предельный) объем инвестиций, в том числе по источникам финансирования:	600.00000	0.00000	0.00000	0.00000	0.00000	0.00000	
	бюджет городского округа	600.00000	0.00000	0.00000	0.00000	0.00000	0.00000	
	Итого	689 483.98634	328 504.63981	335 678.22855	0.00000	0.00000	0.00000	
	Федеральный бюджет	106 396.56000	13 341.00000	13 429.70000	0.00000	0.00000	0.00000	
	Краевой бюджет	355 676.40464	231 186.60311	234481.30752	0.00000	0.00000	0.00000	
	Бюджет городского округа	215 761.68274	83 977.03670	87 767.22103	0.00000	0.00000	0.00000	
	Средства государственной корпорации – Фонда содействия реформированию жилищно-коммунального хозяйства	11 649.33896	0.00000	0.00000	0.00000	0.00000	0.00000	

АДМИНИСТРАЦИЯ
ПЕТРОПАВЛОВСК-КАМЧАТСКОГО ГОРОДСКОГО ОКРУГА

РАСПОРЯЖЕНИЕ

08.10.2020 № 174-р

О внесении изменения в распоряжение администрации Петропавловск-Камчатского городского округа от 25.09.2020 № 163-р «Об утверждении перечня инвестиционных объектов Петропавловск-Камчатского городского округа на 2021 год, плановый период 2022-2023 годов и прогнозный период 2024-2026 годов»

В соответствии с протоколом согласительной комиссии по отбору инвестиционных проектов при рабочей группе по вопросам разработки и реализации муниципальных программ Петропавловск-Камчатского городского округа от 07.10.2020 № 20

1. Внести в перечень инвестиционных объектов Петропавловск-Камчатского городского округа на 2021 год, плановый период 2022-2023 годов и прогнозный период 2024-2026 годов, утвержденный распоряжением админист

страции Петропавловск-Камчатского городского округа от 25.09.2020 № 163-р, изменение, изложив его в редакции согласно приложению.

3. Управлению делами администрации Петропавловск-Камчатского городского округа опубликовать настоящее распоряжение в газете «Град Петра и Павла» и разместить на официальном сайте администрации Петропавловск-Камчатского городского округа в информационно-телекоммуникационной сети «Интернет».

4. Контроль за исполнением настоящего распоряжения возложить на заместителя главы администрации Петропавловск-Камчатского городского округа – начальника Управления экономического развития и имущественных отношений администрации Петропавловск-Камчатского городского округа.

*Исполняющий полномочия Главы
Петропавловск-Камчатского городского округа
Ю.Н. Иванова*

Приложение
к распоряжению администрации
Петропавловск-Камчатского
городского округа
от 08.10.2020 № 174-р

Приложение
к распоряжению администрации
Петропавловск-Камчатского
городского округа
от 25.09.2020 № 163-р

Перечень инвестиционных объектов Петропавловск-Камчатского городского округа на 2021 год, плановый период 2022-2023 годов и прогнозный период 2024-2026 годов

тыс. рублей

№ п/п	Наименование объекта капитального строительства (объекта недвижимого имущества)	Направление инвестирования	Утвержденное финансирование	Срок ввода в эксплуатацию	Сметная (предполагаемая) стоимость объекта	Основные характеристики объекта	Главный распорядитель средств бюджета городского округа	Муниципальный заказчик, концедент, публичный партнер
	Год	2021	2022	2023	2024	2025	2026	
	Итого	454 574.02595	351 635.08772	359 589.95288	145 212.83712	42 509.05073	0.00000	
	Федеральный бюджет	13 341.00000	13 429.70000	13 429.70000	0.00000	0.00000	0.00000	
	Краевой бюджет	231 186.60311	234 481.30752	234 481.30752	71 172.84356	0.00000	0.00000	
	средства государственной корпорации – Фонда содействия реформированию жилищно-коммунального хозяйства	0.00000	0.00000	0.00000	0.00000	0.00000	0.00000	
	Бюджет городского округа	210 046.42284	103 724.08020	111 678.94536	74 039.99356	42 509.05073	0.00000	
Продолжающееся строительство								
1	Начальная школа по адресу Космический проезд в г. Петропавловске-Камчатском	строительство (в том числе проектные работы)	Пункт 13 части 1 статьи 16 Федерального закона от 06.10.2003 № 131-ФЗ «Об общих принципах организации местного самоуправления в Российской Федерации» – организация предоставления общедоступного и бесплатного начального общего, основного общего, среднего общего образования по основным общеобразовательным программам в муниципальных образовательных организациях	2023 год	969 170.32242	Общая площадь здания после ввода в эксплуатацию – 11 584,9 кв.м. Количество мест – 500	Управление архитектуры, градостроительства и земельных отношений администрации Петропавловск-Камчатского городского округа – муниципальное учреждение	МКУ «Управление капитального строительства и ремонта»
	Год	2021	2022	2023	2024	2025	2026	
	Общий (предельный) объем инвестиций, в том числе по видам расходов:	3 440.76704	5 477.74710	2 493.99637	0.00000	0.00000	0.00000	
	строительно-монтажные работы	2 867.30587	4 564.78925	2 078.33031	0.00000	0.00000	0.00000	
	авторский надзор	573.46117	912.95785	415.66606	0.00000	0.00000	0.00000	
	технологическое присоединение	0.00000	0.00000	0.00000	0.00000	0.00000	0.00000	
	Общий (предельный) объем инвестиций, в том числе по источникам финансирования:	3 440.76704	5 477.74710	2 493.99637	0.00000	0.00000	0.00000	
	краевой бюджет	0.00000	0.00000	0.00000	0.00000	0.00000	0.00000	
	бюджет городского округа	3 440.76704	5 477.74710	2 493.99637	0.00000	0.00000	0.00000	
2	Здание МАУК «Городской дом культуры СРВ». Реконструкция.	реконструкция	Пункт 17 части 1 статьи 16 Федерального закона от 06.10.2003 № 131-ФЗ «Об общих принципах организации местного самоуправления в Российской Федерации» – создание условий для организации досуга и обеспечения жителей городского округа услугами организаций культуры	2022 год	475 494.62415	Общая площадь объекта – 4 796 кв.м; Вместимость концертного зала – 280-290 мест, кафе – 40 мест, кинозал – 70 мест	Управление архитектуры, градостроительства и земельных отношений администрации Петропавловск-Камчатского городского округа – муниципальное учреждение	МКУ «Управление капитального строительства и ремонта»
	Год	2021	2022	2023	2024	2025	2026	
	Общий (предельный) объем инвестиций, в том числе по видам расходов:	12 596.56537	2 046.97427	0.00000	0.00000	0.00000	0.00000	
	строительно-монтажные работы	1 697.73531	1 705.81189	0.00000	0.00000	0.00000	0.00000	
	авторский надзор	339.54706	341.16238	0.00000	0.00000	0.00000	0.00000	
	корректировка проектно-сметной документацией	9 198.88000	0.00000	0.00000	0.00000	0.00000	0.00000	

№ п/п	Наименование объекта капитального строительства (объекта недвижимого имущества)	Направление инвестирования	Утвержденное финансирование	Срок ввода в эксплуатацию	Сметная (предполагаемая) стоимость объекта	Основные характеристики объекта	Главный распорядитель средств бюджета городского округа	Муниципальный заказчик, концедент, публичный партнер
	государственная экспертиза проектно-сметной документации	1 360.40300	0.00000	0.00000	0.00000	0.00000	0.00000	
	Общий (предельный) объем инвестиций, в том числе по источникам финансирования:	12 596.56537	2 046.97427	0.00000	0.00000	0.00000	0.00000	
	краевой бюджет	0.00000	0.00000	0.00000	0.00000	0.00000	0.00000	
	бюджет городского округа	12 596.56537	2 046.97427	0.00000	0.00000	0.00000	0.00000	
3	Жилые помещения	Приобретение жилых помещений	Пункт 6 части 1 статьи 16 Федерального закона от 03.10.2003 № 131-ФЗ «Об общих принципах организации местного самоуправления в Российской Федерации»	2014-2023	618 384.79048	227 благоустроенных жилых помещений общей площадью 8908,2 кв м	Управление коммунального хозяйства и жилищного фонда администрации Петропавловск-Камчатского городского округа – муниципальное учреждение	Управление коммунального хозяйства и жилищного фонда администрации Петропавловск-Камчатского городского округа – муниципальное учреждение
	Год	2021	2022	2023	2024	2025	2026	
	Общий (предельный) объем инвестиций, в том числе по видам расходов:	38 007.99596	15 348.57663	150 878.46756	0.00000	0.00000	0.00000	
	Приобретение жилых помещений	38 007.99596	15 348.57663	150 878.46756	0.00000	0.00000	0.00000	
	Общий (предельный) объем инвестиций, в том числе по источникам финансирования:	38 007.99596	144 153.28415	150 878.46756	0.00000	0.00000	0.00000	
	средства государственной корпорации – Фонда содействия реформированию жилищно-коммунального хозяйства	0.00000	0.00000	0.00000	0.00000	0.00000	0.00000	
	краевой бюджет	0.00000	128 804.70752	128 804.70752	0.00000	0.00000	0.00000	
	бюджет городского округа	38 007.99596	15 348.57663	22 073.76004	0.00000	0.00000	0.00000	
4	Жилые помещения	Приобретение жилых помещений	Закон Камчатского края от 09.10.2012N 135 «О наделении органов местного самоуправления муниципальных образований в Камчатском крае государственными полномочиями Камчатского края по обеспечению детей-сирот и детей, оставшихся без попечения родителей, лиц из числа детей-сирот и детей, оставшихся без попечения родителей, жилыми помещениями»	2014-2022	145 362.50000	165 благоустроенных квартир общей площадью 4 950,00 кв.м	Управление коммунального хозяйства и жилищного фонда администрации Петропавловск-Камчатского городского округа – муниципальное учреждение	Управление коммунального хозяйства и жилищного фонда администрации Петропавловск-Камчатского городского округа – муниципальное учреждение
	Год	2021	2022	2023	2024	2025	2026	
	Общий (предельный) объем инвестиций, в том числе по видам расходов:	145 362.50000	119 106.30000	119 106.30000	0.00000	0.00000	0.00000	
	Приобретение жилых помещений	145 362.50000	119 106.30000	119 106.30000	0.00000	0.00000	0.00000	
	Общий (предельный) объем инвестиций, в том числе по источникам финансирования:	145 362.50000	119 106.30000	119 106.30000	0.00000	0.00000	0.00000	
	средства государственной корпорации – Фонда содействия реформированию жилищно-коммунального хозяйства	0.00000	0.00000	0.00000	0.00000	0.00000	0.00000	
	федеральный бюджет	13 341.00000	13 429.70000	13 429.70000	0.00000	0.00000	0.00000	
	краевой бюджет	132 021.50000	105 676.60000	105 676.60000	0.00000	0.00000	0.00000	
	бюджет городского округа	0.00000	0.00000	0.00000	0.00000	0.00000	0.00000	
Новое строительство с готовой проектно-сметной документацией								
5	Детский сад по ул. Виллюйская, 60 в г. Петропавловске-Камчатский	Строительство (в том числе проектные и изыскательские работы)	Пункт 13 части 1 статьи 16 Федерального закона от 06.10.2003 № 131-ФЗ «Об общих принципах организации местного самоуправления в Российской Федерации» – организация предоставления общедоступного и бесплатного дошкольного образования по основным общеобразовательным программам в муниципальных образовательных организациях	2022	445 679.04506	Площадь здания после ввода в эксплуатацию – 2 080 кв.м. Количество мест – 160	Управление архитектуры, градостроительства и земельных отношений администрации Петропавловск-Камчатского городского округа – муниципальное учреждение	МКУ «Управление капитального строительства и ремонта»
	Год	2021	2022	2023	2024	2025	2026	
	Общий (предельный) объем инвестиций, в том числе по видам расходов:	55 044.42086	2 252.48316	0.00000	0.00000	0.00000	0.00000	
	строительно-монтажные работы	54 819.30327	1 608.91654	0.00000	0.00000	0.00000	0.00000	
	проектно-сметная документация	0.00000	0.00000	0.00000	0.00000	0.00000	0.00000	
	государственная экспертиза проектной документации	0.00000	0.00000	0.00000	0.00000	0.00000	0.00000	
	авторский надзор	225.11759	643.56662	0.00000	0.00000	0.00000	0.00000	
	подготовка проектно-сметной документации по привязке проектной документация, включенной в реестр экономики эффективной проектной документации повторного использования	0.00000	0.00000	0.00000	0.00000	0.00000	0.00000	

№ п/п	Наименование объекта капитального строительства (объекта недвижимого имущества)	Направление инвестирования	Утвержденное финансирование	Срок ввода в эксплуатацию	Сметная (предполагаемая) стоимость объекта	Основные характеристики объекта	Главный распорядитель средств бюджета городского округа	Муниципальный заказчик, концедент, публичный партнер
	Общий (предельный) объем инвестиций, в том числе по источникам финансирования:	55 044.42806	2 252.48316	0.00000	0.00000	0.00000	0.00000	
	федеральный бюджет	0.00000	0.00000	0.00000	0.00000	0.00000	0.00000	
	краевой бюджет	54 256.51650	0.00000	0.00000	0.00000	0.00000	0.00000	
	бюджет городского округа	787.91156	2 252.48316	0.00000	0.00000	0.00000	0.00000	
6	Здание. Учебный корпус МБОУ «Средняя школа № 40 по ул. Вольского микрорайона «Северо-Восток» в г. Петропавловске-Камчатском	Строительство (в том числе проектные и изыскательские работы)	Пункт 13 части 1 статьи 16 Федерального закона от 06.10.2003 № 131-ФЗ «Об общих принципах организации местного самоуправления в Российской Федерации» – организация предоставления общедоступного и бесплатного начального общего, основного общего, среднего общего образования по основным общеобразовательным программам в муниципальных образовательных организациях	2023 год	960 373.50661	Общая площадь здания после ввода в эксплуатацию – 9 096,5 кв.м. Количество мест- 500	Управление архитектуры, градостроительства и земельных отношений администрации Петропавловск-Камчатского городского округа – муниципальное учреждение	МКУ «Управление капитального строительства и ремонта»
	Год	2021	2022	2023	2024	2025	2026	
	Общий (предельный) объем инвестиций, в том числе по видам расходов:	3 440.76704	5 477.74710	1 451.61257	0.00000	0.00000	0.00000	
	строительно-монтажные работы	2 867.30587	4 564.78925	1 036.86612	0.00000	0.00000	0.00000	
	авторский надзор	573.46117	912.95785	414.74645	0.00000	0.00000	0.00000	
	проектно-сметная документация	0.00000	0.00000	0.00000	0.00000	0.00000	0.00000	
	государственная экспертиза проектной документации	0.00000	0.00000	0.00000	0.00000	0.00000	0.00000	
	Общий (предельный) объем инвестиций, в том числе по источникам финансирования:	3 440.76704	5 477.74710	1 451.61257	0.00000	0.00000	0.00000	
	краевой бюджет	0.00000	0.00000	0.00000	0.00000	0.00000	0.00000	
	бюджет городского округа	3 440.76704	5 477.74710	1 451.61257	0.00000	0.00000	0.00000	
7	Объект культурного наследия регионального значения «Дом № 4 по ул. Красинцев в г. Петропавловске-Камчатском»	Сохранение объекта культурного наследия (ремонт, реставрация, приспособление для современного использования, реконструкция)	Пункт 18 части 1 статьи 16 Федерального закона от 06.10.2003 № 131-ФЗ «Об общих принципах организации местного самоуправления в Российской Федерации» «сохранение, использование и популяризация объектов культурного наследия (памятников истории и культуры), находящихся в собственности муниципального, городского округа, охрана объектов культурного наследия (памятников истории и культуры) местного (муниципального) значения, расположенных на территории муниципального, городского округа»	2023	51 575.08825	Сохранение объекта культурного наследия регионального значения и приспособление для современного использования. Площадь земельного участка – 657,7 м2. Количество этажей – 2. Общая площадь здания – 328,6 м2. Объем здания – 1400 м3. Объем фасадов – 550 м2	Управление архитектуры, градостроительства и земельных отношений администрации Петропавловск-Камчатского городского округа – муниципальное учреждение	МКУ «Управление капитального строительства и ремонта»
	Год	2021	2022	2023	2024	2025	2026	
	Общий (предельный) объем инвестиций, в том числе по видам расходов:	0.00000	240.00000	319.39368	0.00000	0.00000	0.00000	
	строительно-монтажные работы	0.00000	240.00000	319.39368	0.00000	0.00000	0.00000	
	авторский надзор	0.00000	0.00000	0.00000	0.00000	0.00000	0.00000	
	разработка научно-проектной и сметной документации	0.00000	0.00000	0.00000	0.00000	0.00000	0.00000	
	государственная экспертиза проектно-сметной документации	0.00000	0.00000	0.00000	0.00000	0.00000	0.00000	
	ремонт, реставрация, приспособление для современного использования, реконструкция	0.00000	0.00000	0.00000	0.00000	0.00000	0.00000	
	Общий (предельный) объем инвестиций, в том числе по источникам финансирования:	0.00000	240.00000	319.39368	0.00000	0.00000	0.00000	
	краевой бюджет	0.00000	0.00000	0.00000	0.00000	0.00000	0.00000	
	бюджет городского округа	0.00000	240.00000	319.39368	0.00000	0.00000	0.00000	
8	Объект культурного наследия регионального значения «Дом № 13 по ул. Красинцев в г. Петропавловске-Камчатском»	Сохранение объекта культурного наследия (ремонт, реставрация, приспособление для современного использования, реконструкция)	Пункт 18 части 1 статьи 16 Федерального закона от 06.10.2003 № 131-ФЗ «Об общих принципах организации местного самоуправления в Российской Федерации» «сохранение, использование и популяризация объектов культурного наследия (памятников истории и культуры), находящихся в собственности муниципального, городского округа, охрана объектов культурного наследия (памятников истории и культуры) местного (муниципального) значения, расположенных на территории муниципального, городского округа»	2023	80 111.03278	Сохранение объекта культурного наследия регионального значения и приспособление для современного использования площадью 348,8 м², количество этажей – 2.	Управление архитектуры, градостроительства и земельных отношений администрации Петропавловск-Камчатского городского округа – муниципальное учреждение	МКУ «Управление капитального строительства и ремонта»

№ п/п	Наименование объекта капитального строительства (объекта недвижимого имущества)	Направление инвестирования	Утвержденное финансирование	Срок ввода в эксплуатацию	Сметная (предполагаемая) стоимость объекта	Основные характеристики объекта	Главный распорядитель средств бюджета городского округа	Муниципальный заказчик, концедент, публичный партнер
	Год	2021	2022	2023	2024	2025	2026	
	Общий (предельный) объем инвестиций, в том числе по видам расходов:	0.00000	338.00347	507.00521	0.00000	0.00000	0.00000	
	разработка научно-проектной и сметной документации	0.00000	0.00000	0.00000	0.00000	0.00000	0.00000	
	государственная экспертиза проектно-сметной документации	0.00000	0.00000	0.00000	0.00000	0.00000	0.00000	
	строительно-монтажные работы	0.00000	338.00347	507.00521	0.00000	0.00000	0.00000	
	Общий (предельный) объем инвестиций, в том числе по источникам финансирования:	0.00000	338.00347	507.00521	0.00000	0.00000	0.00000	
	краевой бюджет	0.00000	0.00000	0.00000	0.00000	0.00000	0.00000	
	бюджет городского округа	0.00000	338.00347	507.00521	0.00000	0.00000	0.00000	
9	Сооружение центральный тепловой пункт № 328 и тепловые сети второго и первого контура по проезду Космический в г. Петропавловске-Камчатском	реконструкция	Пункт 4 части 1 статьи 16 Федерального закона от 06.10.2003 № 131-ФЗ «Об общих принципах организации местного самоуправления в Российской Федерации» – организация в границах городского округа электро-, тепло-, газо- и водоснабжения населения топливом в пределах полномочий, установленных законодательством Российской Федерации	2021 год	21 465.97373	Тепловые сети 1 контура, 2 нитки диаметром 273 мм, протяженностью 400 п.м. Перенос сетей производится в целях высвобождения земельного участка для дальнейшего проектирования здания начальной школы в районе Космического проезда	Управление архитектуры, градостроительства и земельных отношений администрации Петропавловск-Камчатского городского округа – муниципальное учреждение	МКУ «Управление капитального строительства и ремонта»
	Год	2021	2022	2023	2024	2025	2026	
	Общий (предельный) объем инвестиций, в том числе по видам расходов:	17 309.47986	0.00000	0.00000	0.00000	0.00000	0.00000	
	строительно-монтажные работы	17 274.93000	0.00000	0.00000	0.00000	0.00000	0.00000	
	авторский надзор	34.54986	0.00000	0.00000	0.00000	0.00000	0.00000	
	проектно-сметная документация	0.00000	0.00000	0.00000	0.00000	0.00000	0.00000	
	проектные и изыскательские работы	0.00000	0.00000	0.00000	0.00000	0.00000	0.00000	
	Общий (предельный) объем инвестиций, в том числе по источникам финансирования:	17 309.47986	0.00000	0.00000	0.00000	0.00000	0.00000	
	краевой бюджет	0.00000	0.00000	0.00000	0.00000	0.00000	0.00000	
	бюджет городского округа	17 309.47986	0.00000	0.00000	0.00000	0.00000	0.00000	
10	Площадка для размещения установки наземного базирования по очистке поверхностных сточных вод, расположенная по улице Ленинградской в городе Петропавловске-Камчатском	строительство (в том числе проектные работы)	Пункт 5 части 1 статьи 16 Федерального закона от 06.10.2003 № 131-ФЗ «Об общих принципах организации местного самоуправления в Российской Федерации» – дорожная деятельность в отношении автомобильных дорог местного значения в границах городского округа и обеспечение безопасности дорожного движения на них, включая создание и обеспечение функционирования парковок (парковочных мест), осуществление муниципального контроля за сохранностью автомобильных дорог местного значения в границах городского округа, а также осуществление иных полномочий в области использования автомобильных дорог и осуществления дорожной деятельности в соответствии с законодательством Российской Федерации	2021 год	20 285.70011	Строительство площадки для размещения наземного базирования по очистке поверхностных сточных вод, расположенная по улице Ленинградской в городе Петропавловске-Камчатском на земельных участках с кадастровыми номерами 41:01:0010122:521, 41:01:0000000:1993	Управление дорожного хозяйства, транспорта и благоустройства администрации Петропавловск-Камчатского городского округа – муниципальное учреждение	МКУ «Служба автомобильных дорог Петропавловск-Камчатского городского округа»
	Год	2021	2022	2023	2024	2025	2026	
	Общий (предельный) объем инвестиций, в том числе по видам расходов:	17 885.75511	0.00000	0.00000	0.00000	0.00000	0.00000	
	строительно-монтажные работы	17 850.05500	0.00000	0.00000	0.00000	0.00000	0.00000	
	проектно-сметная документация	0.00000	0.00000	0.00000	0.00000	0.00000	0.00000	
	государственная экспертиза проектной документации	0.00000	0.00000	0.00000	0.00000	0.00000	0.00000	
	авторский надзор	35.70011	0.00000	0.00000	0.00000	0.00000	0.00000	
	Общий (предельный) объем инвестиций, в том числе по источникам финансирования:	17 885.75511	0.00000	0.00000	0.00000	0.00000	0.00000	
	краевой бюджет	0.00000	0.00000	0.00000	0.00000	0.00000	0.00000	
	бюджет городского округа	17 885.75511	0.00000	0.00000	0.00000	0.00000	0.00000	

№ п/п	Наименование объекта капитального строительства (объекта недвижимого имущества)	Направление инвестирования	Утвержденное финансирование	Срок ввода в эксплуатацию	Сметная (предполагаемая) стоимость объекта	Основные характеристики объекта	Главный распорядитель средств бюджета городского округа	Муниципальный заказчик, концедент, публичный партнер
11	Канализационная насосная станции № 15 в г. Петропавловске-Камчатском	строительство	Пункт 4 части 1 статьи 16 Федерального закона от 06.10.2003 № 131-ФЗ «Об общих принципах организации местного самоуправления в Российской Федерации» – организация в границах городского округа электро-, тепло-, газо- и водоснабжения населения топливом в пределах полномочий, установленных законодательством Российской Федерации	2021 год	321 163.19990	Площадь после ввода в эксплуатацию – 702,0 м ² ; Производительность – 14000 куб м/сут. Назначение: водоотведение	Управление архитектуры, градостроительства и земельных отношений администрации Петропавловск-Камчатского городского округа – муниципальное учреждение	МКУ «Управление капитального строительства и ремонта»
	Год	2021	2022	2023	2024	2025	2026	
	Общий (предельный) объем инвестиций, в том числе по видам расходов:	47 180.17933	0.00000	0.00000	0.00000	0.00000	0.00000	
	строительно-монтажные работы	46 801.58054	0.00000	0.00000	0.00000	0.00000	0.00000	
	авторский надзор	378.59879	0.00000	0.00000	0.00000	0.00000	0.00000	
	проектно-сметная документация	0.00000	0.00000	0.00000	0.00000	0.00000	0.00000	
	государственная экспертиза проектной документации	0.00000	0.00000	0.00000	0.00000	0.00000	0.00000	
	Общий (предельный) объем инвестиций, в том числе по источникам финансирования:	47 180.17933	0.00000	0.00000	0.00000	0.00000	0.00000	
	краевой бюджет	44 908.58661	0.00000	0.00000	0.00000	0.00000	0.00000	
	бюджет городского округа	2 271.59272	0.00000	0.00000	0.00000	0.00000	0.00000	
12	Тепловые сети в рамках перевода многоквартирных жилых домов на централизованное горячее водоснабжение на объекте «Сооружение тепловые сети первого и второго контура от ЦТП-321» к жилым домам № 3,10,12 по улице Кирдищева, к жилым домам № 2, 4, 5, 6, 7, 9 по улице Николаевой-Терешковой В.В., к жилым домам № 29,31,33 по проспекту Циолковского в городе Петропавловске-Камчатском	реконструкция, в т.ч. проектные работы и проведение экспертизы, в рамках перевода жилых домов на централизованное горячее водоснабжение.	Пункт 4 части 1 статьи 16 Федерального закона от 06.10.2003 № 131-ФЗ «Об общих принципах организации местного самоуправления в Российской Федерации» – организация в границах городского округа электро-, тепло-, газо- и водоснабжения населения топливом в пределах полномочий, установленных законодательством Российской Федерации	бюджет определена ПСД	бюджет определена ПСД	Подключение (перевод) 13 многоквартирных домов в г. Петропавловске-Камчатском к системам централизованного водоснабжения с отдельными сетями (плановое).	Управление коммунального хозяйства и жилищного фонда администрации Петропавловск-Камчатского городского округа – муниципальное учреждение	Управление коммунального хозяйства и жилищного фонда администрации Петропавловск-Камчатского городского округа – муниципальное учреждение
	Год	2021	2022	2023	2024	2025	2026	
	Общий (предельный) объем инвестиций, в том числе по видам расходов:	8 036.55832	0.00000	0.00000	0.00000	0.00000	0.00000	
	проектно-сметная документация	6 831.27916	0.00000	0.00000	0.00000	0.00000	0.00000	
	государственная экспертиза проектно-сметной документации	1 205.27916	0.00000	0.00000	0.00000	0.00000	0.00000	
	строительно-монтажные работы	0.00000	0.00000	0.00000	0.00000	0.00000	0.00000	
	Общий (предельный) объем инвестиций, в том числе по источникам финансирования:	8 036.55832	0.00000	0.00000	0.00000	0.00000	0.00000	
	краевой бюджет	0.00000	0.00000	0.00000	0.00000	0.00000	0.00000	
	бюджет городского округа	8 036.55832	0.00000	0.00000	0.00000	0.00000	0.00000	
13	Объездная дорога от Петропавловского шоссе до жилого района «Северо-Восток», 1 этап – от Петропавловского шоссе до ул. Солнечной в г. Петропавловске-Камчатском	Строительство (в том числе проектные работы)	Пункт 5 части 1 статьи 16 Федерального закона от 06.10.2003 № 131-ФЗ «Об общих принципах организации местного самоуправления в Российской Федерации» – дорожная деятельность в отношении автомобильных дорог местного значения в границах городского округа и обеспечение безопасности дорожного движения на них, включая создание и обеспечение функционирования парковок (парковочных мест), осуществление муниципального контроля за сохранностью автомобильных дорог местного значения в границах городского округа, а также осуществление иных полномочий в области использования автомобильных дорог и осуществления дорожной деятельности в соответствии с законодательством Российской Федерации	2025 год	2 588 149.95359	Протяженность – 7,59 км, число полос движения – 4 шт, ширина полосы – 3,5 м.п.	Управление дорожного хозяйства, транспорта и благоустройства администрации Петропавловск-Камчатского городского округа – муниципальное учреждение	МКУ «Служба автомобильных дорог»

№ п/п	Наименование объекта капитального строительства (объекта недвижимого имущества)	Направление инвестирования	Утвержденное финансирование	Срок ввода в эксплуатацию	Сметная (предполагаемая) стоимость объекта	Основные характеристики объекта	Главный распорядитель средств бюджета городского округа	Муниципальный заказчик, концедент, публичный партнер
	Год	2021	2022	2023	2024	2025	2026	
	Общий (предельный) объем инвестиций, в том числе по видам расходов:	32 396.86100	19 723.93012	68 302.39112	71 172.84356	39 641.90073	0.00000	
	строительно-монтажные работы	32 332.19661	19 684.56100	68 166.05900	71 030.78200	39 562.77518	0.00000	
	компенсация ущерба от хозяйственной деятельности на вод.объектах	0.00000	0.00000	0.00000	0.00000	0.00000	0.00000	
	геологическое сопровождение, лабораторный контроль	0.00000	0.00000	0.00000	0.00000	0.00000	0.00000	
	авторский надзор	64.66439	39.36912	136.33212	142.06156	79.12555	0.00000	
	корректировка проектно-сметной документации	0.00000	0.00000	0.00000	0.00000	0.00000	0.00000	
	государственная экспертиза корректировки проектно-сметной документации	0.00000	0.00000	0.00000	0.00000	0.00000	0.00000	
	проектные и изыскательские работы	0.00000	0.00000	0.00000	0.00000	0.00000	0.00000	
	проект планировки территории и проект межевания территории	0.00000	0.00000	0.00000	0.00000	0.00000	0.00000	
	Общий (предельный) объем инвестиций, в том числе по источникам финансирования:	32 396.86100	19 723.93012	68 302.39112	71 172.84356	39 641.90073	0.00000	
	краевой бюджет	0.00000	0.00000	0.00000	0.00000	0.00000	0.00000	
	бюджет городского округа	32 396.86100	19 723.93012	68 302.39112	71 172.84356	39 641.90073	0.00000	
14	Дорога местного значения от ул. Приморской до территории ООО «Свободный порт Камчатка»	Строительство (в том числе проектные (изыскательские) работы).	Пункт 5 части 1 статьи 16 Федерального закона от 06.10.2003 № 131-ФЗ «Об общих принципах организации местного самоуправления в Российской Федерации» – дорожная деятельность в отношении автомобильных дорог местного значения в границах городского округа и обеспечение безопасности дорожного движения на них, включая создание и обеспечение функционирования парковок (парковочных мест), осуществление муниципального контроля за сохранностью автомобильных дорог местного значения в границах городского округа, а также осуществление иных полномочий в области использования автомобильных дорог и осуществления дорожной деятельности в соответствии с законодательством Российской Федерации	2022 год	266 741.55398	Протяженность дороги по проекту – 0,684 км; Число полос движения – 2 шт., ширина полосы – 3,5 м.п. Пересечение в одном уровне по типу «кольцо» – 1 шт.	Управление дорожного хозяйства, транспорта и благоустройства администрации Петропавловск-Камчатского городского округа – муниципальное учреждение	МКУ «Служба автомобильных дорог»
	Год	2021	2022	2023	2024	2025	2026	
	Общий (предельный) объем инвестиций, в том числе по видам расходов:	9 055.99884	13 089.05560	0.00000	0.00000	0.00000	0.00000	
	строительно-монтажные работы	9 037.92299	13 062.92974	0.00000	0.00000	0.00000	0.00000	
	проектно-сметная документация	0.00000	0.00000	0.00000	0.00000	0.00000	0.00000	
	проект планировки территории и проект межевания территории	0.00000	0.00000	0.00000	0.00000	0.00000	0.00000	
	государственная экспертиза проектно-сметной документации	0.00000	0.00000	0.00000	0.00000	0.00000	0.00000	
	авторский надзор	18.07585	26.12586	0.00000	0.00000	0.00000	0.00000	
	Общий (предельный) объем инвестиций, в том числе по источникам финансирования:	9 055.99884	13 089.05560	0.00000	0.00000	0.00000	0.00000	
	краевой бюджет	0.00000	0.00000	0.00000	0.00000	0.00000	0.00000	
	бюджет городского округа	9 055.99884	13 089.05560	0.00000	0.00000	0.00000	0.00000	
15	Центральный тепловой пункт № 308 (площадь 697, 30 кв.м.) и тепловые сети второго и первого контура, расположенное по адресу: г. Петропавловск-Камчатский, ул. Кутузова	Реконструкция. Демонтаж строительной части	1п.4 статьи 16 Федерального закона от 06.10.2003 г. № 131-ФЗ «Об общих принципах организации местного самоуправления в Российской Федерации» – организация в границах городского округа электро-, тепло-, газо- и водоснабжения населения, водоотведения, снабжение населения топливом в пределах полномочий, установленных законодательством Российской Федерации.	2021 год	12 739.81500	Реконструкция объекта недвижимого имущества муниципальной собственности, демонтаж строительной части объекта	Управление архитектуры, градостроительства и земельных отношений администрации Петропавловск-Камчатского городского округа – муниципальное учреждение	МКУ «Управление капитального строительства и ремонта»
	Год	2021	2022	2023	2024	2025	2026	
	Общий (предельный) объем инвестиций, в том числе по видам расходов:	11 995.39000	0.00000	0.00000	0.00000	0.00000	0.00000	
	строительно-монтажные работы	11 995.39000	0.00000	0.00000	0.00000	0.00000	0.00000	
	авторский надзор	0.00000	0.00000	0.00000	0.00000	0.00000	0.00000	
	государственная экспертиза проектной документации	0.00000	0.00000	0.00000	0.00000	0.00000	0.00000	

№ п/п	Наименование объекта капитального строительства (объекта недвижимого имущества)	Направление инвестирования	Утвержденное финансирование	Срок ввода в эксплуатацию	Сметная (предполагаемая) стоимость объекта	Основные характеристики объекта	Главный распорядитель средств бюджета городского округа	Муниципальный заказчик, концедент, публичный партнер
	Общий (предельный) объем инвестиций, в том числе по источникам финансирования:	11 995.39000	0.00000	0.00000	0.00000	0.00000	0.00000	
	краевой бюджет	0.00000	0.00000	0.00000	0.00000	0.00000	0.00000	
	бюджет городского округа	11 995.39000	0.00000	0.00000	0.00000	0.00000	0.00000	
16	Здание котельной № 4 (ЦТП Вулканологии с трубой) (площадь 879, 20 кв.м.) с тепловыми сетями в двухтрубном исчислении от здания котельной № 4 (ЦТП Вулканологии с трубой), расположенное по адресу: г. Петропавловск-Камчатский, бульвар Пийпа, 9	Реконструкция. Демонтаж строительной части	п.4.3 статьи 1 Федерального закона от 06.10.2003 г. № 131-ФЗ «Об общих принципах организации местного самоуправления в Российской Федерации» – организация в границах городского округа электро-, тепло-, газо- и водоснабжения населения, водоотведения, снабжение населения топливом в пределах полномочий, установленных законодательством Российской Федерации.	2021 год	16 009.45088	Реконструкция объекта недвижимого имущества муниципальной собственности, демонтаж строительной части объекта .	Управление архитектуры, градостроительства и земельных отношений администрации Петропавловск-Камчатского городского округа – муниципальное учреждение	МКУ «Управление капитального строительства и ремонта»
	Год	2021	2022	2023	2024	2025	2026	
	Общий (предельный) объем инвестиций, в том числе по видам расходов:	14 374.79200	0.00000	0.00000	0.00000	0.00000	0.00000	
	строительно-монтажные работы	14 374.79200	0.00000	0.00000	0.00000	0.00000	0.00000	
	авторский надзор	0.00000	0.00000	0.00000	0.00000	0.00000	0.00000	
	государственная экспертиза проектной документации	0.00000	0.00000	0.00000	0.00000	0.00000	0.00000	
	Общий (предельный) объем инвестиций, в том числе по источникам финансирования:	14 374.79200	0.00000	0.00000	0.00000	0.00000	0.00000	
	краевой бюджет	0.00000	0.00000	0.00000	0.00000	0.00000	0.00000	
	бюджет городского округа	14 374.79200	0.00000	0.00000	0.00000	0.00000	0.00000	
17	Центральный тепловой пункт мощностью 30 Гкал/час и тепловые сети 1 контура от котельной 1 до ЦТП в квартале 110 г. Петропавловска-Камчатского	строительство	Пункт 4 части 1 статьи 16 Федерального закона от 06.10.2003 г. № 131-ФЗ «Об общих принципах организации местного самоуправления в Российской Федерации» – организация в границах городского округа электро-, тепло-, газо- и водоснабжения населения, водоотведения, снабжение населения топливом в пределах полномочий, установленных законодательством Российской Федерации.	2021 год	382 008.25911	Мощность – 30 Гкал/час, протяжённость теплотрассы – 2 054,0 п.м. Площадь застройки ЦТП – 337,5 м², площадь благоустраиваемой территории – 2 829,0 м²	Управление архитектуры, градостроительства и земельных отношений администрации Петропавловск-Камчатского городского округа – муниципальное учреждение	МКУ «Управление капитального строительства и ремонта»
	Год	2021	2022	2023	2024	2025	2026	
	Общий (предельный) объем инвестиций, в том числе по источникам финансирования:	28 471.07611	0.00000	0.00000	0.00000	0.00000	0.00000	
	строительно-монтажные работы	28 471.07611	0.00000	0.00000	0.00000	0.00000	0.00000	
	проект планировки территории	0.00000	0.00000	0.00000	0.00000	0.00000	0.00000	
	проект межевания территории	0.00000	0.00000	0.00000	0.00000	0.00000	0.00000	
	Общий (предельный) объем инвестиций, в том числе по источникам финансирования:	28 471.07611	0.00000	0.00000	0.00000	0.00000	0.00000	
	бюджет городского округа	28 471.07611	0.00000	0.00000	0.00000	0.00000	0.00000	
18	Автомобильная дорога от пос. Заозерный до Халактырского пляжа	Строительство (в том числе проектные работы)	Пункт 5 части 1 статьи 16 Федерального закона от 06.10.2003 № 131-ФЗ «Об общих принципах организации местного самоуправления в Российской Федерации» – дорожная деятельность в отношении автомобильных дорог местного значения в границах городского округа и обеспечение безопасности дорожного движения на них, включая создание и обеспечение функционирования парковок (парковочных мест), осуществление муниципального контроля за сохранностью автомобильных дорог местного значения в границах городского округа, а также осуществление иных полномочий в области использования автомобильных дорог и осуществления дорожной деятельности в соответствии с законодательством Российской Федерации	2023 год	415 343.61084	Протяжённость – 4.5 км, число полос движения – 2 шт., ширина полосы – 3.5 м.п.	Управление дорожного хозяйства, транспорта и благоустройства администрации Петропавловск-Камчатского городского округа – муниципальное учреждение	МКУ «Служба автомобильных дорог Петропавловск-Камчатского городского округа»
	Год	2021	2022	2023	2024	2025	2026	
	Общий (предельный) объем инвестиций, в том числе по видам расходов:	9 109.09091	13 663.63637	13 663.63637	0.00000	0.00000	0.00000	
	государственная экспертиза проектно-сметной документации	0.00000	0.00000	0.00000	0.00000	0.00000	0.00000	
	проект планировки территории и проект межевания территории	0.00000	0.00000	0.00000	0.00000	0.00000	0.00000	
	проектно-сметная документация	0.00000	0.00000	0.00000	0.00000	0.00000	0.00000	

№ п/п	Наименование объекта капитального строительства (объекта недвижимого имущества)	Направление инвестирования	Утвержденное финансирование	Срок ввода в эксплуатацию	Сметная (предполагаемая) стоимость объекта	Основные характеристики объекта	Главный распорядитель средств бюджета городского округа	Муниципальный заказчик, концедент, публичный партнер
	проектно-изыскательские работы	0.00000	0.00000	0.00000	0.00000	0.00000	0.00000	
	строительно-монтажные работы	9 090.90909	13 636.36364	13 636.36364	0.00000	0.00000	0.00000	
	авторский надзор	18.18182	27.27273	27.27273	0.00000	0.00000	0.00000	
	Общий (предельный) объем инвестиций, в том числе по источникам финансирования:	9 109.09091	13 663.63637	13 663.63637	0.00000	0.00000	0.00000	
	краевой бюджет	0.00000	0.00000	0.00000	0.00000	0.00000	0.00000	
	бюджет городского округа	9 109.09091	13 663.63637	13 663.63637	0.00000	0.00000	0.00000	
Актуализация / корректировка / индексация проектно-сметной документации								
19	Здание. Учебный комплекс «Детский сад – начальная школа» по пер. Фурманова в г. Петропавловске-Камчатском	Строительство (в том числе проектные и изыскательские работы)	Пункт 13 части 1 статьи 16 Федерального закона от 06.10.2003 № 131-ФЗ «Об общих принципах организации местного самоуправления в Российской Федерации» – организация предоставления общедоступного и бесплатного начального общего, основного общего, среднего общего образования по основным общеобразовательным программам в муниципальных образовательных организациях	бюджет определен ПСД	874 289.03500	Количество мест – 180, в том числе: 100 мест дошкольной ступени, включая группу «раннего возраста», 80 мест школьной ступени начального обучения (4 класса)	Управление архитектуры, градостроительства и земельных отношений администрации Петропавловск-Камчатского городского округа – муниципальное учреждение	МКУ «Управление капитального строительства и ремонта»
	Год	2021	2022	2023	2024	2025	2026	
	Общий (предельный) объем инвестиций, в том числе по видам расходов:	865.82100	13 279.43400	2 867.15000	2 867.15000	2 867.15000	0.00000	
	строительно-монтажные работы	0.00000	0.00000	2 867.15000	2 867.15000	2 867.15000	0.00000	
	проектно-сметная документация	671.38100	11 771.69200	0.00000	0.00000	0.00000	0.00000	
	государственная экспертиза проектной документации	194.44000	1 507.74200	0.00000	0.00000	0.00000	0.00000	
	Общий (предельный) объем инвестиций, в том числе по источникам финансирования:	865.82100	13 279.43400	2 867.15000	2 867.15000	2 867.15000	0.00000	
	краевой бюджет	0.00000	0.00000	0.00000	0.00000	0.00000	0.00000	
	бюджет городского округа	865.82100	13 279.43400	2 867.15000	2 867.15000	2 867.15000	0.00000	
20	Тепловые сети в рамках перевода многоквартирных жилых домов на централизованное горячее водоснабжение на объекте «Сооружение тепловые сети первого и второго контура от ЦТП «106 квартал» к жилым домам № 17, 19, 9 по проспекту Карла Маркса, к жилым домам № 14, 2, 4 по улице Тушканова в городе Петропавловск-Камчатском	проектно-сметная документация	п.4.3 статьи 1 Федерального закона от 06.10.2003 г. № 131-ФЗ «Об общих принципах организации местного самоуправления в Российской Федерации» – организация в границах городского округа электро-, тепло-, газо- и водоснабжения населения, водоотведения, снабжение населения топливом в пределах полномочий, установленных законодательством Российской Федерации	2025 год	бюджет определена ПСД	Подключение (перевод) 6 многоквартирных домов в г. Петропавловске-Камчатском к системам централизованного водоснабжения с отдельными сетями (плановое)	Управление коммунального хозяйства и жилищного фонда администрации Петропавловск-Камчатского городского округа – муниципальное учреждение	Управление коммунального хозяйства и жилищного фонда администрации Петропавловск-Камчатского городского округа – муниципальное учреждение
	Год	2021	2022	2023	2024	2025	2026	
	Общий (предельный) объем инвестиций, в том числе по видам расходов:	0.00000	12 786.49238	0.00000	0.00000	0.00000	0.00000	
	строительно-монтажные работы	0.00000	0.00000	0.00000	0.00000	0.00000	0.00000	
	проектно-сметная документация	0.00000	10 866.22000	0.00000	0.00000	0.00000	0.00000	
	государственная экспертиза проектной документации	0.00000	1 920.27238	0.00000	0.00000	0.00000	0.00000	
	Общий (предельный) объем инвестиций, в том числе по источникам финансирования:	0.00000	12 786.49238	0.00000	0.00000	0.00000	0.00000	
	краевой бюджет	0.00000	0.00000	0.00000	0.00000	0.00000	0.00000	
	бюджет городского округа	0.00000	12 786.49238	0.00000	0.00000	0.00000	0.00000	
Объекты, не обеспеченные финансированием								
21	Административные здания для размещения «Бизнес-инкубаторов» по ул. Пограничная в г. Петропавловске-Камчатском		Пункт 33 части 1 статьи 16 Федерального закона от 06.10.2003 № 131-ФЗ «Об общих принципах организации местного самоуправления в Российской Федерации» – создание условий для развития сельскохозяйственного производства, расширения рынка сельскохозяйственной продукции, сырья и продовольствия, содействие развитию малого и среднего предпринимательства, оказание поддержки социально ориентированным некоммерческим организациям, благотворительной деятельности и добровольчеству (волонтерству)	2022 год	440 323, 73158	строительство двух бизнес-инкубаторов общего типа производственного и офисного назначения общей площадью 3600 кв.м. (каждый по 1800 кв.м.) с созданием около 140 рабочих мест.	Управление экономического развития и имущества администрации Петропавловск-Камчатского городского округа	Частный партнер в рамках соглашения о муниципально-частном партнерстве

№ п/п	Наименование объекта капитального строительства (объекта недвижимого имущества)	Направление инвестирования	Утвержденное финансирование	Срок ввода в эксплуатацию	Сметная (предполагаемая) стоимость объекта	Основные характеристики объекта	Главный распорядитель средств бюджета городского округа	Муниципальный заказчик, концедент, публичный партнер
	Год	2021	2022	2023	2024	2025	2026	
	Общий (предельный) объем инвестиций, в том числе по видам расходов:	0.00000	0.00000	0.00000	0.00000	0.00000	0.00000	
	строительно-монтажные работы	0.00000	0.00000	0.00000	0.00000	0.00000	0.00000	
	проектно-сметная документация	0.00000	0.00000	0.00000	0.00000	0.00000	0.00000	
	государственная экспертиза проектной документации	0.00000	0.00000	0.00000	0.00000	0.00000	0.00000	
	Общий (предельный) объем инвестиций, в том числе по источникам финансирования:	0.00000	0.00000	0.00000	0.00000	0.00000	0.00000	
	краевой бюджет	0.00000	0.00000	0.00000	0.00000	0.00000	0.00000	
	бюджет городского округа	0.00000	0.00000	0.00000	0.00000	0.00000	0.00000	
22	Сооружение. Защита и укрепление береговой полосы в районе котельной № 3 «Моховая» в г. Петропавловске-Камчатском	реконструкция	Пункт 4 части 1 статьи 16 Федерального закона от 06.10.2003 № 131-ФЗ «Об общих принципах организации местного самоуправления в Российской Федерации» – организация в границах городского округа электро-, тепло-, газо- и водоснабжения населения топливом в пределах полномочий, установленных законодательством Российской Федерации	бюджет определен ПСД	бюджет определена ПСД	Защита и укрепление береговой полосы в районе котельной № 3 «Моховая» в границах земельного участка с кадастровым номером: 41:01:0010110:101 с целью предупреждения чрезвычайной ситуации и обеспечению пожарной безопасности	Управление архитектуры, градостроительства и земельных отношений администрации Петропавловск-Камчатского городского округа – муниципальное учреждение	МКУ «Управление капитального строительства и ремонта»
	Год	2021	2022	2023	2024	2025	2026	
	Общий (предельный) объем инвестиций, в том числе по видам расходов:	0.00000	0.00000	0.00000	0.00000	0.00000	0.00000	
	строительно-монтажные работы	0.00000	0.00000	0.00000	0.00000	0.00000	0.00000	
	авторский надзор	0.00000	0.00000	0.00000	0.00000	0.00000	0.00000	
	проектно-сметная документация	0.00000	0.00000	0.00000	0.00000	0.00000	0.00000	
	государственная экспертиза проектно-сметной документации	0.00000	0.00000	0.00000	0.00000	0.00000	0.00000	
	Общий (предельный) объем инвестиций, в том числе по источникам финансирования:	0.00000	0.00000	0.00000	0.00000	0.00000	0.00000	
	краевой бюджет	0.00000	0.00000	0.00000	0.00000	0.00000	0.00000	
	бюджет городского округа	0.00000	0.00000	0.00000	0.00000	0.00000	0.00000	
23	Тепловые сети в рамках перевода многоквартирных жилых домов на централизованное горячее водоснабжение на объекте «Сооружение Здание ЦТП 109 квартала с тепловыми сетями в двухтрубном исчислении от здания ЦТП 109 квартала», расположенных по адресам: № 7,13,15,17,19,21,25,27,29,31,33,35,37,39 по улице Абеля в городе Петропавловске-Камчатском	Реконструкция, в т.ч. проектные работы и проведение экспертизы, в рамках перевода жилых домов на централизованное горячее водоснабжение	Пункт 4 части 1 статьи 16 Федерального закона от 06.10.2003 № 131-ФЗ «Об общих принципах организации местного самоуправления в Российской Федерации» – организация в границах городского округа электро-, тепло-, газо- и водоснабжения населения топливом в пределах полномочий, установленных законодательством Российской Федерации	2023 год	бюджет определена ПСД	Подключение (перевод) 14 многоквартирных домов в г. Петропавловске-Камчатском к системам централизованного водоснабжения с отдельными сетями (плановое).	Управление коммунального хозяйства и жилищного фонда администрации Петропавловск-Камчатского городского округа – муниципальное учреждение	Управление коммунального хозяйства и жилищного фонда администрации Петропавловск-Камчатского городского округа – муниципальное учреждение
	Год	2021	2022	2023	2024	2025	2026	
	Общий (предельный) объем инвестиций, в том числе по видам расходов:	0.00000	0.00000	0.00000	0.00000	0.00000	0.00000	
	проектно-сметная документация	0.00000	0.00000	0.00000	0.00000	0.00000	0.00000	
	государственная экспертиза проектно-сметной документации	0.00000	0.00000	0.00000	0.00000	0.00000	0.00000	
	строительно-монтажные работы	0.00000	0.00000	0.00000	0.00000	0.00000	0.00000	
	Общий (предельный) объем инвестиций, в том числе по источникам финансирования:	0.00000	0.00000	0.00000	0.00000	0.00000	0.00000	
	краевой бюджет	0.00000	0.00000	0.00000	0.00000	0.00000	0.00000	
	бюджет городского округа	0.00000	0.00000	0.00000	0.00000	0.00000	0.00000	

ИЗВЕЩЕНИЕ**о проведении открытого аукциона на право заключения договора на размещение нестационарного объекта общественного питания, торговли и бытового обслуживания на территории Петропавловск-Камчатского городского округа**

Руководствуясь Решением Городской Думы Петропавловск-Камчатского городского округа от 27.12.2013 № 164-нд «О порядке создания условий для обеспечения жителей Петропавловск-Камчатского городского округа услугами связи, общественного питания, торговли и бытового обслуживания» (далее – Решение от 27.12.2013 № 164-нд), Положением о проведении открытого аукциона на право заключения договора на размещение нестационарного объекта общественного питания, торговли и бытового обслуживания на территории Петропавловск-Камчатского городского округа, утвержденным приказом Управления экономического развития и имущественных отношений администрации Петропавловск-Камчатского городского округа № 70/19 от 15.04.2019, приказом Управления экономического развития и имущественных отношений администрации Петропавловск-Камчатского городского округа № 221/20 от 05.10.2020 «О проведении открытого аукциона на право заключения договора на размещение нестационарного торгового объекта общественного питания, торговли и бытового обслуживания на территории Петропавловск-Камчатского

городского округа», Управление экономического развития и имущественных отношений администрации Петропавловск-Камчатского городского округа (далее – Организатор аукциона) извещает о проведении открытого аукциона на право заключения договора на размещение нестационарного объекта общественного питания, торговли и бытового обслуживания на территории Петропавловск-Камчатского городского округа (далее – аукцион), который состоится 12 ноября 2020 в 15 часов 00 минут по местному времени.

Организатор аукциона приглашает субъектов предпринимательской деятельности, заинтересованных в получении права на заключение договора, подавать заявки на участие в аукционе, информация о котором указана ниже, в соответствии с предметом аукциона (лотом) и в соответствии с процедурами и условиями, приведенными в настоящем извещении о проведении аукциона на право заключения договора на размещение нестационарного объекта общественного питания, торговли и бытового обслуживания на территории Петропавловск-Камчатского городского округа (далее – Извещение).

Раздел 1. Общие положения

1.1. Общие положения извещения о проведении аукциона определяются информационной картой аукциона:

№ п/п	Вид информации	Содержание информации
1.	Наименование, место нахождения, почтовый адрес, номер контактного телефона Организатора аукциона	Организатор аукциона: Управление экономического развития и имущественных отношений администрации Петропавловск-Камчатского городского округа. Место нахождения и почтовый адрес: 683000, город Петропавловск-Камчатский, ул. Ленинская, дом № 12, каб. № 451а. Номер контактного телефона: приемная 303-100 доб. 2050 Адрес электронной почты: kuiadm@pkgo.ru. Официальный сайт: http://www.pkgo.ru .
2.	Предмет аукциона с указанием адресного ориентира места размещения нестационарного объекта общественного питания, торговли и бытового обслуживания (далее – нестационарный объект), тип (вид), максимально допустимая площадь нестационарного объекта, архитектурное решение, срок действия договора, специализация нестационарного объекта	Предмет аукциона: право на заключение договора на размещение нестационарного объекта общественного питания, торговли и бытового обслуживания на территории Петропавловск-Камчатского городского округа. Адресные ориентиры мест размещения нестационарных объектов (адресные ориентиры), тип, размер, площадь, специализация нестационарных объектов являются отдельными лотами аукциона и указаны в разделе 2 Извещения согласно строкам 32, 113, 467, 530, 538, 539, 585, 603 Схемы размещения нестационарных торговых объектов на территории города Петропавловска-Камчатского, утвержденной постановлением администрации Петропавловск-Камчатского городского округа от 19.05.2014 № 1136 (далее – Схема).
3.	Начальная цена права на заключение договора	Начальная цена права на заключение договора устанавливается равной размеру годовой платы по договору и указана в разделе 2 Извещения. Начальная цена права на заключение договора засчитывается в счет платы по договору. «Шаг аукциона» составляет 5 (пять) процентов от начальной цены договора (цены лота).
4.	Порядок, место, дата начала и дата окончания срока подачи заявок на участие в аукционе (далее – заявки)	Порядок подачи заявок указан в разделе 3 Извещения. Дата начала срока подачи заявок на участие в аукционе: дата публикации Извещения. Дата окончания срока подачи заявок: 03 ноября 2020 г. Место подачи заявок: 683000, город Петропавловск-Камчатский, ул. Ленинская, 12, каб. № 453. Время приема заявок: с понедельника по четверг с 10:00 до 17:00, в пятницу с 10:00 до 16:00, перерыв на обед с 13:00 до 14:00 по местному времени.
5.	Требования к содержанию, форме и составу заявки	Информация указана в разделе 3 Извещения
6.	Форма торгов	Аукцион является открытым по составу участников
7.	Место, дата и время проведения аукциона и подведения его итогов	Место проведения аукциона и подведения его итогов: 683000, город Петропавловск-Камчатский, ул. Ленинская, 12, каб. № 451а Дата проведения аукциона и подведения его итогов: 12 ноября 2020 г. Время начала проведения аукциона: 15 часов 00 минут по местному времени.
8.	Срок со дня подписания протокола аукциона, в течение которого победитель аукциона должен подписать проект договора на размещение нестационарного объекта	Договор заключается по результатам аукциона с победителем после внесения суммы аукционного предложения, которая вносится в бюджет городского округа в течение 5 рабочих дней со дня подведения итогов аукциона. Организатор аукциона в течение 3 рабочих дней со дня внесения победителем аукциона суммы аукционного предложения подготавливает проект договора по типовой форме согласно приложению 5 к Извещению и направляет его победителю аукциона для подписания. Победитель аукциона в течение 3 рабочих дней со дня получения проекта договора подписывает договор и представляет его Организатору аукциона. При невнесении суммы аукционного предложения в установленный срок, уклонении или отказе победителя аукциона от заключения договора победитель аукциона утрачивает право на заключение указанного договора. Предложение о заключении договора на размещение нестационарного объекта направляется Организатором аукциона участнику аукциона, аукционное предложение которого содержит лучшие условия, следующие после условий, предложенных победителем аукциона. В случае согласия данного участника заключить договор на размещение нестационарного объекта указанный участник признается победителем аукциона и вносит сумму аукционного предложения в бюджет городского округа в течение 5 рабочих дней со дня поступления ему предложения о заключении договора на размещение нестационарного объекта. В случае, если к участию в аукционе допущен 1 участник аукциона, аукцион признается несостоявшимся. В этом случае договор заключается с субъектом предпринимательской деятельности, который являлся единственным участником аукциона по начальной цене права на заключение договора в течение 5 рабочих дней со дня подведения итогов аукциона.
9.	Реквизиты счета для перечисления задатка	Задаток вносится по следующим платежным реквизитам Организатора аукциона: Наименование получателя – УФК по Камчатскому краю (Управление экономического развития и имущественных отношений администрации Петропавловск-Камчатского городского округа); БИК 043002001; Банк получатель – Отделение Петропавловск-Камчатский, для обеспечения контракта, задатки на участие в аукционе л/с 0538301160, для обеспечения контракта, задатки р/сч 40302810300003000028, ИНН 4101027609, КПП 410101001, ОКТМО 30701000, КБК «0» (ноль)
10.	Размер задатка, срок и порядок его внесения участниками аукциона и возврата им задатка, банковские реквизиты счета для перечисления задатка	Требуется обеспечение заявок на участие в аукционе в виде задатка в размере 100 % (сто процентов) от начальной цены договора (цены лота). Срок и порядок внесения и возврата задатка, в том числе реквизиты получателя, указаны в разделе 4 Извещения
11.	Реквизиты счета для перечисления суммы аукционного предложения	Наименование получателя – УФК по Камчатскому краю (Управление экономического развития и имущественных отношений администрации Петропавловск-Камчатского городского округа); БИК 043002001; Банк получатель – Отделение Петропавловск-Камчатский, Доходный л/с 0438301160, Доходный р/сч 40101810905070010003, ИНН 4101027609, КПП 410101001, ОКТМО 30701000, КБК НТО 90611109044049050120
12.	Форма, порядок, даты начала и окончания срока предоставления участникам аукциона разъяснений положений Извещения	Любое заинтересованное лицо вправе направить в письменной форме (в том числе путем направления отсканированного документа по электронной почте) или в форме электронного документа при наличии технической возможности осуществления электронного документооборота Организатору аукциона запрос о разъяснении положений Извещения. Запрос подается через службу «одного окна» общего отдела Управления делами администрации Петропавловск-Камчатского городского округа по адресу: 683003, город Петропавловск-Камчатский, Ленинградская улица, дом № 74/1, режим работы: с понедельника по четверг с 09.00 до 17.00, перерыв на обед с 13.00 до 14.00, пятница с 09.00 до 15.30, перерыв на обед с 13.00 до 14.00. В течение 5 рабочих дней с даты поступления указанного запроса Организатор аукциона обязан направить заинтересованному лицу в письменной форме или в форме электронного документа разъяснения положений Извещения, если указанный запрос поступил Организатору аукциона не позднее чем за пять рабочих дней до даты окончания срока подачи заявок на участие в аукционе. Дата начала предоставления разъяснений положений Извещения – дата опубликования Извещения. Дата окончания предоставления разъяснений положений Извещения: 03 ноября 2020 г. В течение 3 рабочих дней с даты направления заинтересованному лицу разъяснений положений Извещения Организатор аукциона должен разместить их на официальном сайте администрации Петропавловск-Камчатского городского округа в информационно-телекоммуникационной сети «Интернет» (далее – официальный сайт) с указанием предмета запроса, но без указания лица, от которого поступил запрос.

Раздел 2. Перечень лотов аукциона

№ лота	Номер строки в соответствии со Схемой	Адресный ориентир места размещения нестационарного объекта	Тип (вид) нестационарного объекта	Максимально допустимая площадь нестационарного объекта (кв. метр)	Архитектурное решение	Срок действия договора	Специализация нестационарного объекта	Начальная цена права на заключение договора на размещение нестационарного объекта (рубли)	«Шаг аукциона» (рубли)
1	32	в районе улицы Виталия Кручины, дом № 15	павильон	49	в соответствии с приказом Управления архитектуры, градостроительства и земельных отношений администрации Петропавловск-Камчатского городского округа от 28.12.2015 № 412/15 (далее – приказ № 412/15)	10 лет с момента подписания договора	универсальный	107 813,21	5 390,66
2	113	в районе улицы Тундровой, дом № 45	павильон	30	в соответствии с приказом № 412/15	10 лет с момента подписания договора	универсальный	41 665,97	2 083,30
3	467	в районе улицы Дальневосточной, на расстоянии 50 метров от жилого дома № 32, рядом с земельным участком 41:01:0010115:69	павильон	150	в соответствии с приказом № 412/15	10 лет с момента подписания договора	универсальный	330 040,44	16 502,02
4	530	в районе улицы Ленинградской, на расстоянии примерно 3 метров от границы земельного участка с кадастровым номером 41:01:0010122:28, на расстоянии 5 метров от павильона «Ральф»	павильон	15	в соответствии с приказом № 412/15	10 лет с момента подписания договора	универсальный	34 209,92	1 710,50
5	538	в районе улицы Ленинградской, в границах земельного участка с кадастровым номером 41:01:0010122:28, на расстоянии примерно 8 метров от угла павильона «Ральф»	павильон	15	в соответствии с приказом № 412/15	10 лет с момента подписания договора	универсальный	34 209,92	1 710,50
6	539	в районе улицы Ленинградской, в границах земельного участка с кадастровым номером 41:01:0010122:28, на расстоянии примерно 11 метров от угла павильона «Ральф»	павильон	15	в соответствии с приказом № 412/15	10 лет с момента подписания договора	универсальный	34 209,92	1 710,50
7	585	в районе улицы Кавказской, на расстоянии 50 метров от угла дома № 32, на расстоянии 14,5 метров от автомобильной дороги	павильон	15	в соответствии с приказом № 412/15	10 лет с момента подписания договора	специализированный (шиномонтаж)	33 383,88	1 669,19
8	603	в районе проспекта Рыбаков, дом № 2, на расстоянии 16 метров от центрального входа в почтовое отделение, на расстоянии 27 метров от левого угла почтового отделения, на расстоянии 24 метров от правого угла почтового отделения	павильон	20	в соответствии с приказом № 412/15	10 лет с момента подписания договора	универсальный	45 279,29	2 263,96

* Типовые архитектурные решения нестационарных объектов размещены на официальном сайте администрации Петропавловск-Камчатского городского округа в информационно-телекоммуникационной сети «Интернет» по адресу: [http://pkgo.ru/Главная/Администрация/Органы администрации/Управление архитектуры, градостроительства и земельных отношений/](http://pkgo.ru/Главная/Администрация/Органы_администрации/Управление_архитектуры,_градостроительства_и_земельных_отношений/) Типовые архитектурные решения нестационарных объектов (ссылка: <http://pkgo.ru/region/archbild/5455/>).

Раздел 3. Требования к содержанию, форме и составу заявки на участие в аукционе

3.1. Заявка на участие в аукционе подается по форме установленной Извещением (Приложение 1) и должна содержать следующие сведения о субъекте предпринимательской деятельности (далее – Заявитель):

- для юридического лица: наименование, сведения об организационно-правовой форме, основной государственный регистрационный номер юридического лица (далее – ОГРН), индивидуальный номер налогоплательщика (далее – ИНН), местонахождение, почтовый адрес, номер контактного телефона, адрес электронной почты;
- для индивидуального предпринимателя: фамилия, имя, отчество, паспортные данные, адрес места жительства, почтовый адрес, основной государственный регистрационный номер индивидуального предпринимателя, ИНН, номер контактного телефона, адрес электронной почты;
- обязательство Заявителя в случае признания его победителем аукциона подписать и передать организатору аукциона договор на размещение нестационарного объекта общественного питания, торговли и бытового обслуживания (далее – Договор) в установленные Извещением сроки;
- обязательство Заявителя в случае признания его единственным участником аукциона заключить Договор по начальной цене Договора (цене лота);
- обязательство Заявителя установить нестационарный объект в срок, установленный Договором.

3.2. Сведения и документы о Заявителе, подавшем заявку: документ, подтверждающий полномочия лица на осуществление действий от имени Заявителя.

В случае если от имени Заявителя действует иное лицо, заявка должна содержать доверенность на осуществление действий от имени заявителя. В случае, если указанная доверенность подписана лицом, уполномоченным руководителем Заявителя, заявка должна содержать документ, подтверждающий полномочия такого лица. Доверенность от имени индивидуального предпринимателя оформляется в соответствии с требованиями законодательства Российской Федерации;

- для юридических лиц: заверенные юридическим лицом копии свидетельства о государственной регистрации юридического лица и свидетельства ИНН, а также учредительных документов, решение уполномоченного органа юридического лица об одобрении крупной сделки на заключение Договора по результатам аукциона по каждому лоту аукциона или документ подтверждающий, что заключение такого Договора не является для данного лица крупной сделкой или сделкой, на совершение которой распространяется порядок одобрения крупной сделки;
- для индивидуальных предпринимателей: заверенные индивидуальным предпринимателем копии свидетельства о государственной регистрации физического лица в качестве индивидуального предпринимателя и свидетельства ИНН, надлежащим образом заверенную копию всех страниц паспорта;
- платежный документ, подтверждающий внесение заявителем задатка на участие в аукционе;
- банковские реквизиты (в полном объеме) заявителя для возвращения перечисленного задатка в случаях, когда организатор аукциона обязан его вернуть заявителю;
- согласие на обработку персональных данных, в том числе лица подавшего заявку на участие в аукционе и лица действующего по доверенности;
- опись прилагаемых к заявке документов, подписанная уполномоченным лицом. В случае подачи документов юридическим лицом опись скрепляется печатью.

3.3. Требования к оформлению представляемых документов:

3.3.1. Заявка на участие в аукционе оформляется в соответствии с формами, установленными в Извещении (приложение 1) и должна содержать сведения и документы, указанные в Извещении.

3.3.2. Подача заявки по иной, отличной от утверждённой, форме будет расценена

Комиссией по проведению аукциона (далее – Комиссия) как несоответствие заявки на участие в аукционе требованиям, установленным извещением.

3.3.3. При оформлении заявки должны использоваться общепринятые обозначения и наименования в соответствии с требованиями действующих нормативных документов.

3.3.4. Сведения, которые содержатся в заявке, не должны допускать двусмысленных толкований, все поля анкеты на участие в аукционе должны быть заполнены.

3.3.5. Документы, представляемые Заявителем в составе заявки, должны быть заполнены по всем пунктам.

3.3.6. Заявка и все входящие в нее документы должны быть подписаны лицом, подающим заявку на участие в аукционе, или его уполномоченным представителем, и скреплены печатью Заявителя. При подготовке заявки и документов, прилагаемых к заявке, применение факсимильных подписей не допускается.

3.3.7. Документы, состоящие из нескольких страниц, должны быть сшиты. На шпиге должна быть проставлена подпись лица, подающего заявку на участие в аукционе, или его уполномоченного представителя, и оттиск печати. Указанное требование не распространяется на документы, представляемые в виде нотариально заверенных копий.

3.3.8. Все документы, входящие в состав заявки и документы, подтверждающие правосубъектность Заявителя, подающего заявку, должны быть сшиты в единый том в последовательности, указанной в Извещении и предусмотренной описью представляемых документов, на шпиге должна быть проставлена подпись лица, подающего заявку на участие в аукционе, или его уполномоченного представителя, и оттиск его печати.

3.3.9. Том заявки должен включать опись входящих в нее документов по форме, установленной Извещением (приложение 3 к Извещению).

3.3.10. Заполненная форма заявки представляются в двух экземплярах, одна из которых возвращается Заявителю с отметкой Организатора аукциона о принятии заявки.

3.3.11. Все листы тома заявки, включая первый лист, нумеруются по порядку от первого до последнего листа без пропусков, повторений, лицевых добавлений арабскими цифрами, проставляемыми в правом нижнем углу листа.

3.3.12. Заявка и том заявки, подготовленные Заявителем, а также вся корреспонденция и документация, связанная с заявкой на участие в аукционе, которыми обмениваются Заявитель и Организатор аукциона, должны быть написаны на русском языке в печатном виде.

3.3.13. Использование других языков для подготовки заявки может быть расценено Комиссией как несоответствие заявки на участие в аукционе требованиям, установленным извещением.

3.3.14. Входящие в заявку документы, оригиналы которых выданы Заявителю третьими лицами на ином языке, могут быть представлены на этом языке при условии, что к ним будет прилагаться надлежащим образом заверенный перевод на русский язык. В случае противоречия оригинала и перевода преимущество будет иметь перевод.

3.3.15. На входящих в заявку документах, выданных компетентным органом другого государства для использования на территории Российской Федерации, должен быть проставлен апостиль (удостоверительная надпись), который удостоверяет подлинность подписи, качество, в котором выступало лицо, подписавшее документ, и, в надлежащем случае, подлинность печати или штампа, которым скреплен этот документ, либо документ должен быть подвергнут консульской легализации.

3.3.16. Наличие противоречий между оригиналом и переводом, которые изменяют смысл оригинала, может быть расценено Комиссией как несоответствие заявки на участие в аукционе требованиям, установленным извещением.

3.3.17. Подчистки и исправления в документах, входящих в состав заявки, не допускаются, за исключением исправлений внесенных лицами, подписавшими заявку на участие в аукционе. Все экземпляры документации должны иметь четкую печать текстов. Копии документов должны быть заверены в нотариальном порядке в случае, если указание на это содержится в перечне документов, предоставляемых для участия в аукционе.

3.3.18. Не предоставление документов, указанных в настоящем извещении, или предоставление их с нарушением установленных документацией требований является основанием для отказа в допуске к участию в аукционе.

Раздел 4. Обеспечение заявок на участие в аукционе

4.1. Обеспечение заявок представляется в виде задатка (пункт 5 статьи 448 Гражданского кодекса Российской Федерации):

4.2. Задаток вносится по следующим платежным реквизитам Организатора аукциона: Наименование получателя – УФК по Камчатскому краю (Управление экономического развития и имущественных отношений администрации Петропавловск-Камчатского городского округа); БИК 043002001; Банк получатель – Отделение Петропавловск-Камчатский, Для обеспечения контракта, задатки на участие в аукционе л/с 05383011160, Для обеспечения контракта, задатки р/сч 40302810300003000028, ИНН 4101027609, КПП 410101001, ОКТМО 30701000.

4.3. Внесение задатка подтверждает участие в аукционе, при этом основанием к допуску в аукционе будет являться факт поступления денежных средств на счет, указанный в п. 4.2 Извещения.

4.4. В случае перечисления денежных средств не заявителем, такие денежные средства задатком не считаются и возвращаются таким лицам, как ошибочно перечисленные.

4.5. Сумма задатка, внесенного Заявителем, с которым по результатам аукциона заключается договор, засчитывается в счет платы по указанному договору по письменному обращению победителя о зачислении задатка в счет оплаты по договору.

4.6. Сумма задатка подлежит возврату:

4.6.1. лицам, не допущенным к участию в аукционе, в течение 10 рабочих дней с даты письменного обращения заявителя о возврате задатка;

4.6.2. участникам аукциона, за исключением его победителя, в течение 10 рабочих дней с даты письменного обращения участника о возврате задатка;

4.6.3. в случае отказа Организатора аукциона от проведения аукциона или отзыва заявки заявителем (в случае такого отзыва) задаток возвращается в течение 10 рабочих дней с даты письменного обращения Заявителя о возврате задатка.

4.7. Возврат задатка перечисляется Организатором аукциона в безналичном порядке на расчетный счет, указанный в письменном обращении заявителя о возврате задатка.

4.8. Победитель аукциона, уклонившемся от подписания итогового протокола и/или договора по результатам аукциона, задаток не возвращается.

Раздел 5. Порядок организации и проведения аукциона

5.1. Участники аукциона:

5.1.1. Участниками аукциона могут быть юридические лица или индивидуальные предприниматели, которые в соответствии с Решением от 27.12.2013 № 164-нд направили заявки на участие в открытом аукционе.

5.2. Подача, изменение и отзыв заявок на участие в аукционе:

5.2.1. Заявитель вправе подать в отношении одного лота аукциона только одну заявку.

5.2.2. Заявитель вправе подать заявку на участие в аукционе по всем лотам, несколькими выбранным лотам или по одному лоту.

5.2.3. В случае подачи одним Заявителем заявок по нескольким лотам на каждый лот оформляется отдельная заявка.

5.2.4. Каждый лот является отдельной процедурой аукциона.

5.2.5. Заявка на участие в аукционе подается в срок, установленный в Извещении.

5.2.6. Организатор аукциона осуществляет прием заявок на участие в аукционе в сроки, указанные в Извещении.

5.2.7. Организатор аукциона отказывает в приеме заявки в случае, если:

- заявка подана до начала или по истечении срока приема заявок, указанного в Извещении;

- заявка подана не по адресу, указанному в Извещении.

5.2.8. Датой начала срока подачи заявок на участие в аукционе является день опубликования Извещения в газете «Град Петра и Павла» размещения его на официальном сайте.

5.2.9. Заявитель (его уполномоченный представитель), заинтересованный в принятии участия в аукционе имеет право прибыть по адресу, в сроки и во время, указанные в Извещении, для подачи заявки.

5.2.10. Заявитель подает заявку на участие в аукционе в отношении определенного лота.

5.2.11. Заявитель подает заявку и том заявки на участие в аукционе в открытом конверте, на котором должны быть указаны следующие сведения:

ЗАЯВКА по лоту № _____

(наименование и ИНН лица, подающего заявку)

на участие в аукционе на право размещения и эксплуатации
нестационарного торгового объекта на территории
Петропавловск-Камчатского городского округа,
назначенного на «_____» _____ 20__ г.

5.2.12. В случае подачи заявки в запечатанном конверте, конверт вскрывается в момент подачи заявки и её регистрации представителем Организатора аукциона.

5.2.13. Представитель Организатора аукциона обязан, при получении заявки, осуществить следующие действия:

- проверить полномочия лица, подающего документы;

- посчитать отдельно и внести сведения в опись принятых документов о количестве листов представленной заявки и тома заявки;

- отметить в описи принятых документов дату и время получения от Заявителя (или его уполномоченного представителя) документов для участия в аукционе;

- указать в описи принятых документов фамилию, имя, отчество, принимающего от Заявителя или его уполномоченного представителя вышеуказанные документы;

- зарегистрировать поданные документы в журнале регистрации заявок на участие в аукционе (запись регистрации заявки должна включать: регистрационный номер заявки, наименование организации, ИНН организации, № лота, дату и время подачи документов, ФИО лица непосредственно сдающего документы и его подпись).

5.2.14. Заявитель, подавший заявку, вправе изменить ее не позднее даты окончания подачи заявок на участие в аукционе, установленной извещением, путем представления новой заявки или дополнительных документов. При наличии противоречий между ранее представленными в составе заявки сведениями и документами, представленными в составе новой заявки или дополнительно, Комиссия исходит из документов и сведений, представленных позднее.

Изменения к заявке представляются в том же порядке, что и сама заявка, в конверте, на котором должны быть указаны следующие сведения:

ИЗМЕНЕНИЕ (ЗАМЕНА/ДОПОЛНЕНИЕ) (указать нужное)
ЗАЯВКИ по лоту № _____

(наименование и ИНН лица, подающего заявку)

на участие в аукционе на право размещения и эксплуатации
нестационарного торгового объекта на территории
Петропавловск-Камчатского городского округа,
назначенного на «_____» _____ 20__ г.

5.2.15. Заявитель, подавший заявку на участие в аукционе, вправе отозвать указанную заявку, представив организатору аукциона письменное уведомление об отзыве заявки не позднее времени окончания подачи заявок.

5.2.16. Отзыв заявки регистрируется в журнале приема заявок.

5.2.17. В случае подачи одним заявителем двух и более заявок на участие в аукционе в отношении одного и того же лота при условии, что поданные ранее заявки таким заявителем не отозваны, все заявки такого заявителя, поданные в отношении данного лота, не рассматриваются и возвращаются заявителю.

5.2.18. В случае если по окончании срока подачи заявок на участие в аукционе подана только одна заявка или не подано ни одной заявки, аукцион признается несостоявшимся. В случае если в Извещении об аукционе предусмотрено два и более лота, аукцион признается несостоявшимся только в отношении тех лотов, в отношении которых подана только одна заявка или не подано ни одной заявки.

5.2.19. Документы, поданные заявителем для участия в аукционе, не возвращаются, за исключением случаев, предусмотренных законодательством Российской Федерации.

5.2.20. Заявитель несет все расходы, связанные с подготовкой и подачей своей заявки, а организатор аукциона не отвечает и не имеет обязательств по этим расходам независимо от результатов аукциона.

5.3. Извещение, его изменение и отказ от проведения аукциона:

5.3.1. Извещение о проведении аукциона подлежит опубликованию в газете «Град Петра и Павла» и размещению на официальном сайте. Извещение о проведении аукциона должно быть опубликовано в срок не менее 30 дней до даты начала проведения аукциона.

5.3.2. Копия Извещения в бумажном виде может быть предоставлена заинтересованному лицу на основании его письменного обращения, поступившего в течение срока подачи заявок на участие в аукционе, в течение 1 рабочего дня.

5.3.3. Организатор аукциона вправе принять решение о внесении изменений в Извещение не позднее чем за 3 дня до даты окончания срока подачи заявок на участие в аукционе. В течение 1 дня с даты принятия указанного решения организатор аукциона размещает такие изменения на официальном сайте. При этом срок подачи заявок на участие в аукционе должен быть продлен таким образом, чтобы с даты размещения на официальном сайте внесенных изменений в Извещение до даты окончания подачи заявок на участие в аукционе он составлял не менее 15 дней.

Заинтересованные лица, в том числе лица, подавшие заявки, обязаны самостоятельно отслеживать информацию об изменении извещения об аукционе.

5.3.4. Организатор аукциона не несет ответственности в случае, если заявитель не ознакомился с изменениями, внесенными в Извещение и размещенными надлежащим образом.

5.3.5. Организатор аукциона вправе отказаться от проведения аукциона в любое время, но не позднее чем за 3 дня до наступления даты проведения аукциона, если иное не предусмотрено в Извещении.

5.3.6. Организатор аукциона размещает решение об отказе от проведения аукциона на официальном сайте в течение 1 дня с даты принятия решения об отказе от проведения аукциона. В течение 1 дня с даты принятия указанного решения организатор аукциона направляет соответствующие уведомления всем заявителям. Организатор аукциона возвращает заявителю задаток в течение 10 рабочих дней с даты письменного обращения о возврате задатка.

5.4. Разъяснения положений извещения:

5.4.1. Любое заинтересованное лицо вправе направить в письменной форме (в том числе путем направления отсканированного документа по электронной почте) или в форме электронного документа при наличии технической возможности осуществления электронного документооборота Организатору аукциона запрос о разъяснении положений Извещения.

Запрос подается через службу «одного окна» общего отдела Управления делами администрации Петропавловск-Камчатского городского округа по адресу: 683003, город Петропавловск-Камчатский, Ленинградская улица, дом № 74/1, режим работы: с понедельника по четверг с 09.00 до 17.00, перерыв на обед с 13.00 до 14.00, пятница с 09.00 до 15.30, перерыв на обед с 13.00 до 14.00.

5.4.2. В течение 5 рабочих дней, следующих за датой поступления указанного запроса, Организатор аукциона обязан направить заинтересованному лицу в письменной форме или в форме электронного документа разъяснения положений Извещения, если указанный запрос поступил к Организатору аукциона не позднее чем за пять дней до даты окончания срока подачи заявок на участие в аукционе.

5.4.3. В течение 3 рабочих дней с даты направления заинтересованному лицу разъяснений положений Извещения Организатор аукциона должен разместить их на официальном сайте с указанием предмета запроса, но без указания лица, от которого поступил запрос.

5.4.4. Разъяснение положений Извещения не должно изменять его суть и не должно иметь двойного толкования.

5.5. Определение состава участников аукциона:

5.5.1. В день рассмотрения заявок Комиссия рассматривает заявки на соответствие требованиям, установленным законодательством Российской Федерации, Положения о проведении аукциона и настоящего Извещения. Рассмотрение заявок на участие в аукционе производится Комиссией по проведению аукциона самостоятельно в отсутствие лиц, подавших данные заявки.

5.5.2. По результатам рассмотрения заявок на участие в аукционе принимается решение о допуске или об отказе в допуске к участию в аукционе.

5.5.3. Основанием для отказа в допуске к участию в аукционе являются следующие обстоятельства:

5.5.3.1 непредоставление документов, определенных аукционной документацией, либо наличие в указанных документах недостоверных сведений, под недостоверными сведениями понимается в том числе отсутствие сведений в соответствии с пунктами 3.3.4. и 3.3.5. Извещения, обязательных к указанию участникам аукциона в графах анкеты на участие в аукционе, являющейся приложением к Извещению;

5.5.3.2 несоответствие заявки на участие в аукционе требованиям аукционной документации;

5.5.3.3 невнесение задатка в размере, установленном извещением об аукционе;

5.5.3.4 подача заявки неуполномоченным лицом;

5.5.3.5 в отношении заявителя – юридического лица проводится процедура ликвидации;

5.5.3.6 деятельность заявителя приостановлена в порядке, предусмотренном законодательством Российской Федерации;

5.5.4. Решение о допуске или об отказе в допуске к участию в аукционе лиц, подавших заявки, оформляется протоколом, подлежащим размещению на официальном сайте не позднее дня, следующего за днем окончания рассмотрения заявок на участие в аукционе.

Лица, подавшие заявки на участие в аукционе, самостоятельно отслеживают информацию об их допуске (отказе в допуске) к участию на официальном сайте.

5.5.5. В случае если в результате рассмотрения заявок на участие в аукционе ни одно лицо не допущено к участию в аукционе либо к участию в аукционе допущено только одно лицо аукцион по соответствующему лоту признается несостоявшимся, что отражается в соответствующем протоколе, который подлежит размещению на официальном сайте.

5.5.6. В случае установления факта недостоверности сведений, содержащихся в документах, представленных заявителем в соответствии с пунктами 3.1. и 3.2. настоящего Извещения, аукционная комиссия отстраняет такого заявителя (участника) от участия в аукционе на любом этапе его проведения, вплоть до заключения Договора.

5.5.7. Об отстранении от участия в аукционе (отказе от заключения договора) составляется протокол комиссии по проведению аукциона, который в течение одного рабочего дня размещается на официальном сайте. В указанном случае для лица, представившего недостоверные сведения, наступают последствия как для лица, не допущенного к участию в аукционе.

5.6. Порядок проведения аукциона (порядок определения победителя аукциона):

5.6.1. Участники аукциона участвуют в его проведении лично или через уполномоченного представителя, который при регистрации участников аукциона должен представить Организатору аукциона на обозрение документы, подтверждающие полномочия, предусмотренные подпунктом 3.2 настоящего Положения. Помимо этого, участник аукциона должен при регистрации представить паспорт или иной документ, удостоверяющий личность. При регистрации участников аукциона или их представителям выдаются пронумерованные карточки. Регистрация участников аукциона (проверка полномочий явившихся лиц, и выдача им карточек) начинается за 30 минут до времени начала проведения аукциона. В случае неявки лица, подавшего заявку на участие в аукционе, или его представителя, для участия в аукционе в определенные Извещением о проведении аукциона времени и месте, заявка рассматривается в его отсутствие.

5.6.2. Аукцион проводится аукционистом, уполномоченным Комиссией путем открытого голосования большинством голосов от присутствующих членов комиссии.

5.6.3. Аукцион начинается с объявления аукционистом открытия аукциона. Аукцион по каждому лоту начинается с оглашения номера лота, его наименования, краткой характеристики, начальной (минимальной) цены лота, шага аукциона, а также количества участников аукциона по данному лоту.

5.6.4. После оглашения начальной (минимальной) цены лота участникам аукциона предлагается заявить эту цену путем поднятия карточки. Если после трехкратного объявления начальной (минимальной) цены лота ни один из участников аукциона не поднял карточку, аукцион по данному лоту признается несостоявшимся.

5.6.5. После заявления участниками аукциона начальной (минимальной) цены лота аукционист предлагает своим предложениям по цене лота, превышающей начальную цену, путем поднятия карточки. Каждое последующее поднятие карточки участниками означает согласие увеличения размера платы за договор по цене, превышающей последнюю названную цену на «шаг аукциона». Участник аукциона при поднятии карточки также вправе устно озвучить иное, более высокое, предложение по цене лота в размере, кратном к «шагу аукциона». При отсутствии такого устного указания считается, что участник заявляет об увеличении цены лота на один «шаг аукциона».

5.6.6. Аукционист называет номер карточки участника, который первым заявил начальную или последующую цену, указывает на этого участника и объявляет заявленную цену как размер платы за договор. При отсутствии предложений со стороны иных участников аукциона цена повторяется 3 раза. Если до 3-го повторения заявленной цены ни один из участников аукциона не поднял карточку и не заявил последующую цену, аукцион по данному лоту завершается.

5.6.7. По завершении аукциона по лоту объявляется об определении победителя аукциона по лоту, называется определенный в результате аукциона размер платы за договор и аукционный номер участника, выигравшего аукцион по лоту. Лицом, выигравшим аукцион, признается участник, аукционный номер которого и заявленная которым цена были названы последними.

5.6.8. При проведении аукциона аукционист имеет право:

а) призвать к порядку участников аукциона, в случаях, если они своим поведением препятствуют проведению аукциона, нарушают порядок в зале проведения аукциона;

б) делать замечания, предупреждать участников аукциона и их представителей о ненадлежащем поведении;

в) задавать вопросы, конкретизировать, переспрашивать, уточнять у участников аукциона сведения относительно характера производимых ими действий.

5.6.9. В течение 1 дня с даты проведения аукциона оформляется протокол о результатах аукциона, который должен содержать сведения о размере платы за договор по каждому лоту, установленном по результатам аукциона, и наименования победителя аукциона по каждому лоту, а в случае признания аукциона несостоявшимся – также сведения о лотах, по которым аукцион признан несостоявшимся. Протокол подлежит размещению на официальном сайте в течение 1 дня с даты его оформления.

5.6.10. При проведении аукциона Организатор аукциона в обязательном порядке обеспечивает аудио- и/или видеозапись аукциона.

5.7. Порядок заключения договора по результатам аукциона:

5.7.1. Сумма задатка, внесенного лицом, выигравшим торги, засчитывается в счет платы по Договору по письменному обращению победителя о зачислении задатка в счет оплаты по Договору.

5.7.2. Сумма задатка, внесенного лицами, которые участвовали в торгах, но не выиграли их, подлежит возврату в течении 10 рабочих дней с даты письменного обращения о возврате задатка.

5.7.3. Договор по результатам аукциона заключается после внесения суммы аукционного предложения, которая вносится в бюджет городского округа в течение пяти рабочих дней со дня подведения итогов аукциона.

5.7.4. Организатор аукциона в течение трех рабочих дней со дня внесения победителем аукциона суммы аукционного предложения подготавливает проект Договора по типовой форме согласно приложению 5 к Извещению и направляет его победителю аукциона для подписания.

5.7.5. Победитель аукциона в течение трех рабочих дней со дня получения проекта договора подписывает Договор и представляет его Организатору аукциона.

5.7.6. При невнесении суммы аукционного предложения в установленный срок, уклонении или отказе победителя аукциона от заключения договора победитель аукциона утрачивает право на заключение указанного Договора.

5.7.7. Предложение о заключении договора на размещение нестационарного торгового объекта направляется Организатором аукциона участнику аукциона, аукционное предложение которого содержит лучшие условия, следующие после условий, предложенных победителем аукциона.

5.7.8. В случае согласия данного участника заключить Договор указанный участник признается победителем аукциона.

5.7.9. Договор на размещение нестационарного объекта заключается на срок 10 лет.

5.7.10. В срок, предусмотренный для заключения Договора, Организатор аукциона обязан отказаться от заключения Договора с победителем аукциона в случае установления факта предоставления таким лицом недостоверных сведений, содержащихся в документах, предусмотренных пунктами 3.1 и 3.2 настоящего Извещения.

5.7.11. В случае отказа от заключения Договора с победителем аукциона организатор аукциона в срок не позднее дня следующего после дня установления факта, предусмотренного п. 5.7.10 настоящего Извещения, и являющегося основанием для отказа от заключения Договора, составляет протокол об отказе заключения Договора и размещает его на официальном сайте не позднее следующего дня после подписания указанного протокола.

5.7.12. Организатор аукциона в течение двух рабочих дней с даты подписания протокола направляет один экземпляр протокола лицу, с которым отказывается заключить Договор.

5.7.13. В случае нарушения победителем аукциона установленного пунктом 5.7.5 настоящего Извещения срока предоставления подписанного Договора он признается уклонившимся от заключения Договора.

5.7.14. В случае, если победитель признан уклонившимся от подписания протокола о результатах торгов или подписании Договора, организатор вправе заключить Договор с участником аукциона, ценовые предложения которого признаны лучшими после победителя такого аукциона на условиях, предложенных участником аукциона, но не ниже начальной цены предмета аукциона (лота).

5.7.15. Участник аукциона, признанный победителем аукциона в соответствии с п. 5.6.7 настоящего Извещения, вправе подписать Договор и передать его Организатору аукциона в порядке и сроки, предусмотренные п.п. 5.7.3-5.7.5 настоящего Извещения или отказаться от заключения Договора.

5.7.13. Если этот победитель уклонился от заключения Договора, такой аукцион признается несостоявшимся.

6. Последствия признания аукциона несостоявшимся:

6.1. В случае если аукцион признан несостоявшимся в связи с тем, что в аукционе принял участие (явился) только один участник, либо только один заявитель признан участником аукциона, либо в связи с тем, что по окончании срока подачи заявок на участие в аукционе была подана только одна заявка, которая соответствует требованиям и условиям предусмотренным в Извещении о проведении аукциона, а также с участием, признанным единственным участником аукциона, организатор аукциона заключает Договор по начальной (минимальной) цене Договора (цене лота).

6.2. Участник аукциона, признанный единственным, в связи с тем, что в аукционе принял участие (явился) только один участник подписывает Договор в течение пяти рабочих дней со дня подведения итогов аукциона.

6.3. Организатор аукциона вправе провести повторные торги, в случае, если:

6.3.1 по окончании срока подачи заявок на участие в аукционе не подано ни одной заявки;

6.3.2 по результатам рассмотрения заявок на участие в аукционе аукционная комиссия отказала в допуске к участию в аукционе всем заявителям;

6.3.3 на аукцион не явились все допущенные к участию в аукционе участники аукциона;

6.3.4 участник(и) аукциона, признанный(ые) победителем(ями), отказался(ись) от подписания протокола и/или Договора.

**Приложение 1
к Извещению о проведении открытого аукциона на право заключения договора на размещение нестационарного торгового объекта общественного питания, торговли и бытового обслуживания на территории Петропавловск-Камчатского городского округа**

Форма

В Управление экономического развития и имущественных отношений администрации Петропавловск-Камчатского городского округа

Заявка

на участие в открытом аукционе на право заключения договора на размещение нестационарного торгового объекта общественного питания, торговли и бытового обслуживания на территории Петропавловск-Камчатского городского округа

1. Ознакомившись с опубликованным в средствах массовой информации извещением о проведении открытого аукциона на право заключения договора на размещение нестационарного торгового объекта общественного питания, торговли и бытового обслуживания на территории Петропавловск-Камчатского городского округа (далее – Извещение), изучив территорию на которой предоставляется право размещения и эксплуатации нестационарного торгового объекта и условия проекта договора на право размещения нестационарного торгового объекта на территории Петропавловск-Камчатского городского округа (далее – Договор), _____

(для юридического лица – наименование, сведения об организационно-правовой форме, о местонахождении, основной государственный регистрационный номер юридического лица, индивидуальный номер налогоплательщика (далее – ИНН); для индивидуального предпринимателя – фамилия, имя, отчество, паспортные данные, основной государственный регистрационный номер индивидуального предпринимателя, ИНН)

(далее – Заявитель), в лице _____

действующего на основании _____

сообщает о согласии (намерении) участвовать в аукционе на условиях и в соответствии с требованиями, установленными в Извещении, и просит принять настоящую заявку на участие в аукционе на право заключения договора на размещение нестационарного торгового объекта общественного питания, торговли и бытового обслуживания (далее – нестационарный торговый объект) на территории Петропавловск-Камчатского городского округа, который состоится « _____ » _____ 20__ г. в _____ часов _____ минут по Лоту № _____.

Адресные ориентиры нестационарного торгового объекта	Номер нестационарного торгового объекта в соответствии со Схемой размещения нестационарных торговых объектов	Тип нестационарного торгового объекта	Специализация нестационарного торгового объекта	Размер нестационарного торгового объекта и прилегающей территории, кв. м	Срок действия договора	Размер обеспечения заявки на участие в аукционе (задаток), руб.	Начальная (минимальная) цена договора в год (цена лота), руб. (НДС не облагается)

2. Подавая настоящую заявку на участие в аукционе на право размещения нестационарного торгового объекта на территории Петропавловск-Камчатского городского округа, Заявитель обязуется безусловно соблюдать условия проведения аукциона, содержащиеся в Извещении.

3. Настоящим подтверждаем, что Заявитель не находится в состоянии реорганизации, ликвидации, банкротства и его деятельность не приостановлена.

4. Заявитель гарантирует достоверность сведений, представленных в заявке, и подтверждает право организатора аукциона запрашивать в уполномоченных органах и организациях информацию, подтверждающую представленные сведения.

5. В случае признания победителем аукциона Заявитель обязуется:

- подписать в день проведения аукциона итоговый протокол аукциона, а также подписать и передать организатору аукциона в установленные Извещением сроки Договор;
- в случае признания единственным участником аукциона заключить Договор по начальной цене договора (цене лота);
- размещать и эксплуатировать нестационарный торговый объект в срок, установленный Договором.

6. В случае, если Заявитель сделает предпоследнее предложение по цене лота, т.е. предшествующее предложению победителя аукциона, а победитель аукциона будет признан уклонившимся от заключения Договора, Заявитель обязуется подписать Договор в соответствии с требованиями установленными Извещением и по цене, предложенной Заявителем.

7. Заявитель согласен с тем, что в случае признания Заявителя победителем аукциона и в случае отказа от подписания итогового протокола и/или Договора Заявитель лишается своего обеспечения заявки (задатка) на участие в аукционе.

8. Заявитель осведомлен о состоянии предмета аукциона по подаваемому лоту и согласен с тем, что организатор аукциона не несет ответственности за ущерб, который может быть причинен Заявителю отменой аукциона или снятием с аукциона части объектов выставляемых на торги (независимо от времени до начала проведения аукциона), а также приостановлением организации и проведения аукциона в случае, если данные действия предусмотрены федеральным законодательством и иными нормативными правовыми актами.

9. Заявитель осведомлен о порядке и сроках отзыва настоящей заявки, а также о праве организатора аукциона отказаться от проведения аукциона не позднее чем за три дня до наступления даты его проведения.

10. Заявитель подтверждает отсутствие какой-либо аффилированности с Организатором аукциона, а также с его сотрудниками и членами аукционной комиссии.

11. Корреспонденцию в адрес Заявителя просим направлять по адресу:

**Приложение 2
к Извещению о проведении открытого
аукциона на право заключения договора
на размещение нестационарного торгового
объекта общественного питания, торговли
и бытового обслуживания на территории
Петропавловск-Камчатского городского округа**

Форма

**Согласие
на обработку персональных данных**

Я, _____,
(Ф. И. О.)

подписавший заявку на участие в открытом аукционе на право заключения договора на размещение нестационарных торговых объектов общественного питания, торговли и бытового обслуживания на территории Петропавловск-Камчатского городского округа, проживающий(ая) по адресу:

_____ (наименование удостоверяющего личность документа)
серия _____ № _____, выдан «_____» _____ 20__ г.

в соответствии со статьей 9 Федерального закона от 27.07.2006 № 152-ФЗ «О персональных данных» даю свое согласие Администрации Петропавловск-Камчатского на обработку моих персональных данных, а именно:

1. Фамилия, имя, отчество.
2. Данные документа, удостоверяющего личность.
3. Адрес места жительства и адрес фактического проживания.
4. Контактный телефон, факс и адрес электронной почты.

Целью предоставления и обработки персональных данных является: участие в открытом аукционе на право заключения договора на размещение нестационарных торговых объектов общественного питания, торговли и бытового обслуживания на территории Петропавловск-Камчатского городского округа.

С вышеуказанными персональными данными могут быть совершены следующие действия (операции) или совокупность действий (операций), совершаемых с использованием средств автоматизации или без использования таких средств: сбор, запись, систематизация, накопление, хранение, уточнение (обновление, изменение), извлечение, использование, передача (распространение, предоставление, доступ), обезличивание, блокирование, удаление, уничтожение.

Настоящее согласие вступает в силу с момента его подписания и действует в течение пяти лет.

Я уведомлен(а) о своем праве отозвать согласие путем подачи в Управление экономического развития и имущественных отношений администрации Петропавловск-Камчатского городского округа письменного заявления.

Подтверждаю, что ознакомлен(а) с положениями Федерального закона от 27.07.2006 № 152-ФЗ «О персональных данных», права и обязанности в области защиты персональных данных мне разъяснены.

Подпись субъекта персональных данных _____

**Приложение 3
к Извещению о проведении открытого
аукциона на право заключения договора
на размещение нестационарного торгового
объекта общественного питания, торговли
и бытового обслуживания на территории
Петропавловск-Камчатского городского округа**

Форма

Опись документов

приложенных к заявке на участие в открытом аукционе на право заключения договора на размещение нестационарных торговых объектов общественного питания, торговли и бытового обслуживания на территории Петропавловск-Камчатского городского округа, объявленного на «_____» _____ 20__ г. по лоту № _____.

Заявитель _____

(для юридического лица – наименование, сведения об организационно-правовой форме, о местонахождении, основной государственный регистрационный номер юридического лица, индивидуальный номер налогоплательщика (далее – ИНН); для индивидуального предпринимателя – фамилия, имя, отчество, паспортные данные, основной государственный регистрационный номер индивидуального предпринимателя, ИНН)

№ п/п	Наименование документа	Количество листов	Порядковые номера листов

Заявитель (уполномоченный представитель):

_____ (Наименование должности) _____ (Подпись) _____ (Расшифровка подписи)
«_____» _____ 20__ г.

**Приложение 4
к Извещению о проведении открытого
аукциона на право заключения договора
на размещение нестационарного торгового
объекта общественного питания, торговли
и бытового обслуживания на территории
Петропавловск-Камчатского городского округа**

Форма

Запрос

о разъяснении положений извещения о проведении открытого аукциона на право заключения договора на размещение нестационарного торгового объекта общественного питания, торговли и бытового обслуживания на территории Петропавловск-Камчатского городского округа

Прошу дать разъяснение следующих положений Извещения о проведении открытого аукциона на право заключения договора на размещение нестационарного торгового объекта общественного питания, торговли и бытового обслуживания на территории Петропавловск-Камчатского городского округа, объявленного на «_____» _____ 20__ г.

№ п/п	Положение извещения, вызвавшее неоднозначное понимание (пункт, страница)	Содержание запроса

Заявитель _____

_____ (для юридического лица – наименование, сведения об организационно-правовой форме, о местонахождении, основной государственный регистрационный номер юридического лица, индивидуальный номер налогоплательщика (далее – ИНН); для индивидуального предпринимателя – фамилия, имя, отчество, паспортные данные, основной государственный регистрационный номер индивидуального предпринимателя, ИНН)

Наш телефон: _____

Наш факс: _____

Наш e-mail: _____

Почтовый адрес: _____

Заявитель (уполномоченный представитель):

_____ (Наименование должности) _____ (Подпись) _____ (Расшифровка подписи)
«_____» _____ 20__ г.

**Приложение 5
к Извещению о проведении открытого
аукциона на право заключения договора
на размещение нестационарного торгового
объекта общественного питания, торговли
и бытового обслуживания на территории
Петропавловск-Камчатского городского округа**

**Проект договора № _____
на размещение нестационарного объекта общественного
питания, торговли и бытового обслуживания на территории
Петропавловск-Камчатского городского округа**

г. Петропавловск-Камчатский «_____» _____ 20__ г.

Управление экономического развития и имущественных отношений администрации Петропавловск-Камчатского городского округа, в лице _____,

действующего на основании Устава, распоряжения администрации Петропавловск-Камчатского городского округа от «_____» _____ 20__ г. № _____, именуемое в дальнейшем Управление, с одной стороны, и _____,

действующий (ая) на основании свидетельства о государственной регистрации физического лица в качестве индивидуального предпринимателя (ОГРН, ОГРНИП – _____),

именуемый в дальнейшем Субъект предпринимательской деятельности, с другой стороны, при совместном упоминании далее именуемые Стороны, в соответствии с Решением Городской Думы Петропавловск-Камчатского городского округа от 27.12.2013 № 164-нд «О порядке создания условий обеспечения жителей Петропавловск-Камчатского городского округа услугами связи, общественного питания, бытового обслуживания», постановлением администрации Петропавловск-Камчатского городского округа от 30.03.2016 № 409 «О функциях и полномочиях Управления экономического развития и имущественных отношений администрации Петропавловск-Камчатского городского округа – муниципального учреждения», на основании протокола № _____ от «_____» _____ 20__ г. о результатах аукциона на право заключения договора на размещение нестационарного объекта общественного питания, торговли и бытового обслуживания, заключили настоящий договор о нижеследующем:

1. Предмет договора

1.1. Управление предоставляет Субъекту предпринимательской деятельности право на размещение нестационарного объекта общественного питания, торговли и бытового обслуживания (далее – нестационарный объект) _____

_____ (тип объекта, специализация)

общей площадью _____ квадратных метров.

Место размещения нестационарного объекта, согласно приложению 1 к договору, в соответствии со строкой номер _____ схемы размещения нестационарных торговых объектов на территории Петропавловск-Камчатского городского округа, утвержденной постановлением администрации Петропавловск-Камчатского городского округа от 19.05.2014 № 1136 (далее – Схема), в районе _____

кадастровый номер _____.

Субъект предпринимательской деятельности обязуется разместить на указанном месте обозначенный в данном пункте нестационарный объект и вносить в обусловленных пунктом 3.1 договора размере, сроках и порядке плату.

2. Срок действия договора

2.1. Договор вступает в силу со дня подписания его Сторонами.

2.2. Настоящий договор действует до _____

включительно, а в части исполнения обязательств, предусмотренных пунктами 3.3, 3.8, подпунктами 4.2.7.1, 4.2.7.2, 4.2.8 договора, – до их полного исполнения.

**3. Плата по договору на размещение
нестационарного объекта и порядок расчетов**

3.1. Основания расчета платы по договору – Решение Городской Думы Петропавловск-Камчатского городского округа от 27.12.2013 № 164-нд «О порядке создания условий для обеспечения жителей Петропавловск-Камчатского городского округа услугами связи, общественного питания, торговли и бытового обслуживания».

3.2. Начальная цена права на заключение договора засчитывается в счет платы по договору, равна размеру годовой платы по договору, и составляет _____ рублей (_____).

3.3. Плата по настоящему договору начисляется со дня начала эксплуатации нестационарного объекта, но не позднее 6 месяцев со дня заключения договора и вносится Субъектом предпринимательской деятельности ежемесячно, не позднее 15 числа текущего месяца, в сумме согласно протоколу расчета платежей, являющемуся приложением 2 к настоящему договору. При этом начальная цена права на заключение договора, равная размеру годовой платы по договору, засчитывается в счет платы по договору.

Днем начала эксплуатации нестационарного объекта является дата, указанная в решении о приеме готовности к эксплуатации нестационарного объекта, принятом Комиссией по приемке готовности к эксплуатации нестационарных объектов общественного питания, торговли и бытового обслуживания на территории Петропавловск-Камчатского городского округа (далее – Решение).

3.4. Управление ежегодно, не позднее 31 декабря каждого года, направляет Субъекту предпринимательской деятельности протокол расчета платы по договору на размещение нестационарного объекта на следующий календарный год, в котором устанавливается размер платы по договору на период с 01 января по 31 декабря следующего года.

Протокол на первый календарный год эксплуатации с учетом срока, указанного в п. 3.3, выдается вместе с Решением.

3.5. Размер годовой платы по договору на размещение нестационарного объекта рассчитывается по формуле:

$$C = \frac{(C_{cp} \times K_{cp} \times S \times K_{min})}{365} \times T, \text{ где:}$$

С – размер платы по договору на размещение нестационарного объекта – _____ рублей;

Сср – среднее значение удельного показателя кадастровой стоимости земель кварталов Петропавловск-Камчатского городского округа 5-го вида разрешенного использования – _____ рублей;

Кср – ставка от среднего значения удельного показателя кадастровой стоимости земель кварталов Петропавловск-Камчатского городского округа 5-го вида разрешенного использования (в процентах), устанавливаемая равной 4,5 процентов;

S – площадь нестационарного объекта – _____ квадратных метра;

Ктип – поправочный коэффициент по типу нестационарного объекта, устанавливаемый равным _____;

T – период размещения нестационарного объекта (в днях), устанавливаемый равным 365 дням.

3.6. Порядок определения размера платы по договору устанавливается муниципальными правовыми актами Петропавловск-Камчатского городского округа.

3.7. Размер платы по договору ежегодно индексируется Управлением в одностороннем порядке, без дополнительного согласования с Субъектом предпринимательской деятельности, с учетом уровня инфляции, утверждаемого федеральным законом о федеральном бюджете на очередной финансовый год и плановый период.

3.8. За несвоевременное внесение платы по настоящему договору Субъект предпринимательской деятельности уплачивает пени за каждый день просрочки исполнения обязанности, предусмотренной пунктом 3.3. настоящего договора, в размере 1/300 действующей на день уплаты пени ставки рефинансирования Центрального банка Российской Федерации с даты, следующей за датой наступления платежа, установленной протоколом по дате погашения просроченной задолженности (включительно).

3.9. Платежи осуществляются путем перечисления денежных средств в доход бюджета Петропавловск-Камчатского городского округа по следующим реквизитам:

Наименование получателя – Управление Федерального казначейства по Камчатскому краю (Управление экономического развития и имущественных отношений администрации Петропавловск-Камчатского городского округа) БИК 043002001; Банк получатель – Отделение Петропавловск-Камчатский, доходный л/с 04383011160, доходный р/сч 40101810905070010003; ИНН 4101027609, КПП 410101001, ОКТМО 30701000, ОГРН 1024101028291; ОКПО 26179752; ОКФС 14; ОКОПФ 75404; ОКОГУ 3300200; код дохода: 906 111 09044 04 9050 120.

Назначение платежа – плата по договору на размещение нестационарного объекта.

3.10. Датой оплаты считается дата поступления денежных средств на расчетный счет, указанный в п.3.9 договора.

3.11. Переплата, возникшая по настоящему договору, может быть возвращена Субъекту предпринимательской деятельности по его письменному заявлению, при отсутствии задолженности по платежам за прошедшие периоды по настоящему договору, а также по иным договорам на размещение нестационарных объектов. Подписывая настоящий договор, Субъект предпринимательской деятельности соглашается с тем, что в случае возникновения задолженности по платежам за прошедшие периоды по договору, а также по иным договорам на размещение нестационарных объектов и наличия переплаты по договору Управление самостоятельно вправе зачесть денежные средства в счет погашения возникшей задолженности в первую очередь за прошедшие периоды по настоящему договору, во вторую очередь в счет погашения задолженности по иным договорам на размещение нестационарных объектов.

При отсутствии заявления о возврате сумм переплаты и задолженности по договору и иным договорам, суммы переплаты засчитываются в счет будущих платежей по настоящему договору.

3.12. Субъект предпринимательской деятельности обязуется явиться в Управление не позднее 15 февраля каждого календарного года для составления и подписания акта сверки взаимных расчетов по договору.

4. Права и обязанности Сторон

4.1. Субъект предпринимательской деятельности имеет следующие права:

4.1.1 имеет право использовать нестационарный объект для осуществления предпринимательской деятельности в сфере общественного питания, торговли и бытового обслуживания в соответствии с требованиями законодательства Российской Федерации, нормативных правовых актов Камчатского края, муниципальных правовых актов Петропавловск-Камчатского городского округа;

4.1.2 в случае досрочного прекращения действия договора по основанию, предусмотренному подпунктом 6.3.6 настоящего договора, Субъект предпринимательской деятельности имеет преимущественное право на размещение нестационарного объекта на свободном месте, предусмотренном Схемой, без проведения аукциона на право заключения договора;

4.1.3 в случае изменения типа и (или) площади нестационарного объекта, Субъект предпринимательской деятельности сохраняет право на размещение нестационарного объекта в месте, предусмотренном договором, при условии внесения соответствующих изменений в Схему. В этом случае после внесения изменений в Схему к действующему договору на размещение нестационарного объекта оформляется дополнительное соглашение, предусматривающее положение об изменении типа и (или) площади нестационарного объекта, а также размера платы по договору на размещение нестационарного объекта;

4.1.4 имеет право обратиться в Управление с заявлением о продлении договора на новый срок не ранее чем за 90 календарных дней, но не позднее чем за 30 календарных дней до дня истечения срока действия настоящего договора;

4.1.5 имеет право на продление договора на новый срок при соблюдении установленных Решением требований и условий договора, о чем между сторонами заключается дополнительное соглашение;

4.2. Субъект предпринимательской деятельности обязан:

4.2.1 Оформить колерный паспорт на нестационарный объект, установить нестационарный объект в соответствии с архитектурным решением и колерным паспортом не позднее 6 месяцев со дня заключения договора и направить в Управление обращение о готовности нестационарного объекта к осмотру Комиссией по приемке готовности к эксплуатации нестационарных объектов общественного питания, торговли и бытового обслуживания на территории Петропавловск-Камчатского городского округа (далее – приемочная комиссия);

4.2.2 предъявить объект для осмотра приемочной комиссией;

4.2.3 своевременно вносить плату по настоящему договору;

4.2.4 соблюдать законодательство Российской Федерации в сфере защиты потребителей, организации торговли и оказания услуг, санитарные нормы и правила, Правила благоустройства территории Петропавловск-Камчатского городского округа и порядка участия собственников зданий (помещений в них) и сооружений в благоустройстве прилегающей территории, утвержденные Городской Думой Петропавловск-Камчатского городского округа;

4.2.5 обеспечить постоянный уход за внешним видом и содержанием нестационарного объекта, по мере необходимости производить текущий ремонт нестационарного объекта, включающий в себя устранение деформаций, поврежденных конструктивных элементов, отмошков, смену поврежденных участков стен (крыши), ремонт и окраску фасадов;

4.2.6 производить окраску, отделку, ремонт фасада нестационарного объекта в соответствии с колерным паспортом;

4.2.7 не производить подключение к сетям инженерно-технического обеспечения при отсутствии надлежащим образом оформленных документов в ресурсоснабжающих организациях;

4.2.8 демонтировать (вывезти) нестационарный объект и привести место размещения нестационарного объекта в соответствие с санитарными нормами и правилами с восстановлением благоустройства соответствующей территории;

4.2.8.1 в течение 15 рабочих дней со дня получения уведомления о расторжении договора в случае досрочного прекращения действия настоящего договора;

4.2.8.2 в течение 10 рабочих дней со дня окончания срока действия договора, за исключением случая, если Субъект предпринимательской деятельности в установленный подпунктом 4.1.4 срок подал заявление на продление договора на новый срок;

4.2.8.3 в течение 4 часов с момента информирования о возникновении аварии и необходимости устранения препятствия в работе аварийных либо иных служб (организаций), вызванного нахождением нестационарного объекта на месте аварии. В случае отсутствия Субъекта предпринимательской деятельности (выезд и т.п.) Управление для устранения причин аварий вправе организовать работы по демонтажу (вывозу) нестационарного объекта с привлечением третьих лиц, с последующей установкой нестационарного объекта на прежнее место и в прежнем состоянии, с возмещением затрат на проведенные Управлением работы Субъектом предпринимательской деятельности в течение 30 календарных дней с момента направления уведомления о проведенных работах и затратах на их проведение, с приложением подтверждающих затраты документов;

4.2.8.4 в течение 7 календарных дней после получения извещения о необходимости проведения планового ремонта инженерных сетей, объектов благоустройства на период ремонта;

4.2.9 в случае неисполнения в добровольном порядке Субъектом предпринимательской деятельности сроков демонтажа нестационарного объекта по истечении срока действия договора на его размещение или досрочном прекращении договора, Управление инициирует демонтаж (вывоз) нестационарного объекта в порядке, аналогичном установленному разделом 6 Решения Городской Думы Петропавловск-Камчатского городского округа от 28.02.2012 № 490-нд «О порядке осуществления муниципального земельного контроля на территории Петропавловск-Камчатского городского округа». При этом Субъект предпринимательской деятельности обязуется возместить все необходимые расходы, понесенные в связи с демонтажем (вывозом), хранением нестационарного объекта.

4.2.10 соблюдать требования, установленные пунктом 7 статьи 448 Гражданского Кодекса Российской Федерации.

4.3. Управление обязано:

4.3.1 предоставить Субъекту предпринимательской деятельности право на размещение нестационарного объекта в соответствии с пунктом 1.1. настоящего договора;

4.3.2 ежегодно не позднее 31 декабря каждого года направлять Субъекту предпринимательской деятельности протокол на следующий календарный год, в котором устанавливается размер платы по договору;

4.4. Управление вправе:

4.4.1 осуществлять проверку исполнения Субъектом предпринимательской деятельности условий настоящего договора и требований нормативных правовых актов, регулирующих размещение нестационарных объектов на территории Петропавловск-Камчатского городского округа, по результатам которой составляет акт и направляет его Субъекту предпринимательской деятельности в течение пяти рабочих дней. Одновременно с актом Субъекту предпринимательской деятельности направляется (вручается) уведомление о необходимости устранения выявленных нарушений.

4.4.2 в случае внесения изменений в Схему, исключающих из нее занимаемое нестационарным объектом место размещения, принять решение о заключении договора на размещение нестационарного объекта на свободном месте, предусмотренном Схемой без проведения аукциона на право заключения договора, в порядке, предусмотренном Решением.

5. Ответственность Сторон

5.1. Сторона, не исполнившая или ненадлежащим образом исполнившая обязательства по настоящему договору, несет ответственность в соответствии с законодательством Российской Федерации.

5.2. Управление не отвечает перед третьими лицами за действия (бездействие) Субъекта предпринимательской деятельности по оказанию услуг общественного питания, торговли и бытового обслуживания.

6. Порядок прекращения и расторжения договора

6.1. Договор прекращается по истечении срока его действия, установленного пунктом 2.1 договора.

6.2. Договор может быть расторгнут по основаниям, предусмотренным договором и действующими нормативными правовыми актами.

6.3. Действие договора прекращается досрочно в одностороннем порядке в следующих случаях:

6.3.1 подача Субъектом предпринимательской деятельности в Управление уведомления о досрочном расторжении договора;

6.3.2 передача прав на нестационарный объект его владельцем иному лицу без уведомления Управления;

6.3.3 эксплуатация нестационарного объекта без утвержденного акта приемки готовности к эксплуатации нестационарного объекта;

6.3.4 изменение площади нестационарного объекта в ходе его эксплуатации, невыполнение в установленный срок условия по приведению внешнего вида, размера нестационарного объекта в соответствие с настоящим договором;

6.3.5 невнесение платы по договору на размещение нестационарного объекта в течение 2 установленных договором периодов оплаты подряд;

6.3.6 исключение места размещения нестационарного объекта из Схемы;

6.3.7 по представлениям органов, уполномоченных на осуществление муниципального контроля, в случае повторного нарушения Субъектом предпринимательской деятельности в течение срока действия договора правил благоустройства территории городского округа;

6.3.8 размещение нестационарного объекта с нарушением Схемы;

6.3.9 исключение Субъекта предпринимательской деятельности из Единого государственного реестра юридических лиц или Единого государственного реестра индивидуальных предпринимателей;

6.3.10 использование нестационарного объекта для осуществления деятельности, не связанной с общественным питанием, торговлей, бытовым обслуживанием.

6.4. В случае досрочного прекращения действия настоящего договора в одностороннем порядке уведомление о расторжении договора направляется в течение 10 рабочих дней со дня возникновения, установленных пунктом 6.3 оснований для досрочного расторжения договора в одностороннем порядке.

6.5. По окончании срока действия договора на размещение нестационарного объекта нестационарный объект подлежит демонтажу (вывозу) Субъектом предпринимательской деятельности в течение 10 рабочих дней со дня окончания срока действия договора, за исключением случая, если Субъект предпринимательской деятельности в установленный договором срок подал заявление на продление договора на новый срок.

6.6. В случае досрочного прекращения действия договора нестационарный объект подлежит демонтажу (вывозу) Субъектом предпринимательской деятельности в течение 15 рабочих дней со дня получения им уведомления о расторжении договора на размещение нестационарного объекта.

6.7. В случае неисполнения в добровольном порядке Субъектом предпринимательской деятельности сроков демонтажа (вывоза) нестационарного объекта по истечении срока действия договора или досрочном прекращении договора, освобождение места размещения нестационарного объекта осуществляется в порядке, аналогичном установленному разделом 6 Решения Городской Думы Петропавловск-Камчатского городского округа от 28.02.2012 № 490-нд «О порядке осуществления муниципального земельного контроля на территории Петропавловск-Камчатского городского округа», с последующим возмещением понесенных затрат с Субъекта предпринимательской деятельности.

7. Заключительные положения

7.1. Споры и разногласия, возникающие при исполнении договора, разрешаются Сторонами в претензионном порядке. Претензия должна быть рассмотрена и по ней должен быть дан письменный ответ в течение 10 календарных дней со дня её получения. В случае недостижения Сторонами согласия спор разрешается в Арбитражном суде Камчатского края.

7.2. Все изменения и дополнения к договору совершаются в письменной форме путем заключения дополнительного соглашения к договору, являющегося его неотъемлемой частью.

7.3. Об изменениях наименования, адреса или реорганизации Стороны письменно информируют друг друга в течение 10 рабочих дней со дня наступления указанных обстоятельств.

7.4. Все приложения к договору являются его неотъемлемой частью.

7.5. Договор составлен и подписан в двух экземплярах, имеющих равную юридическую силу, по одному экземпляру для каждой из Сторон.

Адрес:	Наименование объекта	№ кабинета	Площадь	Арендная плата в месяц	Описание объекта
ул. Ленинградская, 100	часть нежилого помещения поз. 25 четвертого этажа общей площадью 177, 6 кв.м.	405 офис № 6	13.4	16562.40	Меблированный мини-офис. Аренда: все включено.
ул. Ленинградская, 100	поз. 25 четвертого этажа в здании ДБ «Камчатка»	405 офис № 7	13.09	16 179.24	Меблированный мини-офис. Аренда: все включено.
ул. Ленинградская, 100	поз. 25 четвертого этажа в здании ДБ «Камчатка»	406/2 офис № 9	5.52	7 245.00	Меблированный мини-офис. Аренда: все включено.
ул. Ленинградская, 100	поз. 25 четвертого этажа в здании ДБ «Камчатка»	406/2 офис № 12	6.52	8 557.50	Меблированный мини-офис. Аренда: все включено.
ул. Ленинградская, 100	поз. 25 четвертого этажа в здании ДБ «Камчатка»	406/2 офис № 15	6.65	8 728.13	Меблированный мини-офис. Аренда: все включено.
ул. Ленинградская, 100	поз. 21 четвертого этажа в здании ДБ «Камчатка»	408/2	17.2	18 936.17	Меблированный мини-офис. Аренда: все включено.
ул. Ленинградская, 100	нежилое помещение поз. 35 пятого этажа в здании ДБ «Камчатка»	502	14.2	12 240.40	Оплата: аренда + электроэнергия.
ул. Ленинградская, 100	нежилое помещение поз. 33, 36, 37 пятого этажа в здании ДБ «Камчатка»	503	50.4	41 408.64	Оплата: аренда + электроэнергия, с водой, 380V.
ул. Ленинградская, 100	нежилые помещения поз. 30 пятого этажа в здании ДБ «Камчатка»	505 мини салон № 2	7.15	11 161.15	Помещение под услуги красоты. Аренда все включено. Дизайнерский ремонт. С водой
ул. Ленинградская, 100	нежилые помещения пятого этажа поз. №№ 25-27 в здании «Дома быта» (общая площадь 70, 8 кв.м.) мини-салон № 1	507 мини салон № 1	7.26	11 165.23	Помещение под услуги красоты. Аренда все включено. Дизайнерский ремонт. С водой
ул. Ленинградская, 100	нежилое помещение поз. 35 пятого этажа в здании ДБ «Камчатка»	514	30.4	34 374.19	Оплата: аренда + электроэнергия.
ул. Ленинградская, 100	нежилое помещения четвертого этажа в здании ДБ «Камчатка»	518	20.1	19 445.34	Помещения свободного назначения, кабинетная система, фойе, с водой
ул. Ленинградская, 100	торговый павильон № 2	павильон	14.23	31 163.70	Стоимость за 1 павильон в месяц. Оплата: аренда + электроэнергия.
Бохняка, 18	нежилое помещение поз. 49, 67-69 первого этажа в здании общежития		114.7	105 294.60	Оплата: аренда + коммунальные услуги + эксплуатационные услуги. ОТДЕЛЬНЫЙ ВХОД
Циолковского, 25	нежилые помещения поз. 30-32 подвала в здании торгового центра		40.2	24 803.40	Оплата: аренда + коммунальные услуги. В помещении имеется оборудованный сан.узел
Циолковского, 25	торговый павильон № 11/ торговый павильон № 14 / торговый павильон № 15/ торговый павильон № 16/ торговый павильон № 17/ торговый павильон № 18	павильон	14.23	29 029.20	Стоимость за 1 павильон в месяц. Оплата: аренда + электроэнергия.
Циолковского, 25	торговый павильон № 19	павильон	14.23	29 029.20	Оплата: аренда + электроэнергия. Есть подвод воды
Ленинская, 38	нежилое помещение поз. 1, 2, 3, 4, 5 первого этажа административного здания	108	87.4	60 480.80	Оплата: все включено, с водой.
Ленинская, 38	нежилое помещение поз. 52, 53 первого этажа административного здания	109	8.7	4 750.20	Оплата: все включено
Ленинская, 38	нежилое помещение поз. 81, 82 первого этажа административного здания	113	16.8	15 640.80	Оплата: все включено
Ленинская, 38	нежилые помещения поз. № 46, 47, 48 второго этажа административного здания	210	37	33 115.00	Оплата: все включено
Ленинская, 38	нежилые помещения поз. № 64 второго этажа административного здания	212	36	32 220.00	Оплата: все включено
Ленинская, 38	нежилые помещения поз. 69, 70 третьего этажа в четырехэтажном административном здании с подвалом	301	16.2	15098.40	Оплата: все включено
Ленинская, 38	нежилые помещения поз. 50, 68 третьего этажа в четырехэтажном административном здании с подвалом	302	55.1	49149.20	Оплата: все включено
Ленинская, 38	нежилые помещения поз. № 71 третьего этажа административного здания	303	18.1	16145.20	Оплата: все включено
Ленинская, 38	нежилые помещения поз. № 72 третьего этажа административного здания	305	54.8	48881.60	Оплата: все включено
Ленинская, 38	часть нежилого помещения поз.№ 35, 36 четвертого этажа в административном здании	414	35.5	31 772.50	Оплата: все включено
Ленинская, 38	часть нежилого помещения поз.№ 7, 8, 9, 10, 11 четвертого этажа в административном здании	417	16	14 320.00	Оплата: все включено, с водой.
Ленинская, 38	часть нежилого помещения поз.№ 56, поз.№ 4, 5 четвертого этажа в административном здании	419	16.73	15 257.76	Оплата: все включено
Ленинская, 38	часть нежилого помещения поз. 56 четвертого этажа в административном здании	421	17.99	16 406.88	Оплата: все включено
Ленинская, 38	часть нежилого помещения поз. 56 четвертого этажа в административном здании	423	18.22	16 616.64	Оплата: все включено
Ленинская, 38	часть нежилого помещения поз. 55, поз.3, четвертого этажа административном здании	427	16.57	15 111.84	Оплата: все включено
Ленинская, 38	нежилые помещения поз. 3 подвала в административном здании	подвал	33.8	11 356.80	Оплата: все включено
Ленинская, 38	нежилые помещения поз. 4 подвала в административном здании	подвал	33.4	11 222.40	Оплата: все включено
Владивостокская, 29	нежилое помещение поз. 2 первого этажа в здании общежития		19.3	16 926.10	Оплата: аренда включает коммунальные услуги и эксплуатационные услуги – отдельно электроэнергия.
Вольского, 32	нежилые помещения поз. 29 первого этажа в здании		12.8	12 847.10	Оплата: аренда + коммунальные услуги.
Космический проезд, 7В	нежилые помещения поз. 73-78 первого этажа в здании		33.4	19 895.71	Оплата: аренда + коммунальные услуги.
Индустриальная, 19	нежилые помещения поз. 21-30 первого этажа в жилом доме		98.4	50 380.80	Помещение с отдельным входом, большая парковка, в помещении имеется подвод воды и канализация. Оплата: аренда + электроэнергия
Тельмана, 2б	нежилые помещения поз. 1, 2 цокольного этажа в жилом доме		33.4	6 379.40	Помещение с отдельным входом, в помещении имеется подвод воды и канализация. Оплата: аренда + электроэнергия
ул. Семена Удалого	земельный участок		от 1 до 5000 кв.м.	договорная	Сдается в аренду часть земельного участка. По соглашению возможно строительство на земельном участке, размещение объектов.
ул. Семена Удалого	здание КТП (площадью 60, 2 кв.м.)		60.2	30 521.40	Производственная база на земельном участке, центр города, большая территория. В оплату включены коммунальные и эксплуатационные расходы, за исключением электроэнергии
ул. Пограничная, д. 49В	нежилое помещение второго этажа		135.7	28 497.00	Помещение возможно использовать под склад или производство
ул. Пограничная, д. 49В	здание		90.3	23 297.00	Отдельно стоящее 2-х этажное здание, помещения свободного назначения, возможно использовать под производство, либо склад.

Адрес:	Наименование объекта	№ кабинета	Площадь	Арендная плата в месяц	Описание объекта
ул. Пограничная, д. 49В	земельный участок		от 1 до 3000 м.кв	договорная	Сдается в аренду часть земельного участка. Контролируемая территория, пропускная система. По соглашению возможно строительство на земельном участке, размещение объектов.

Обращаем Ваше внимание, что указанная арендная плата носит исключительно информационный характер и не при каких условиях не является публичной офертой, определяемой положениями ст. 437 Гражданского кодекса Российской Федерации. Для получения подробной информации о размере арендной платы и особенностях помещений, а так же для предоставления заявлений на аренду свободных помещений, просим Вас обращаться по адресу г. Петропавловск-Камчатский, пр. 50 лет Октября, 4, 4 этаж. Коммерческий отдел тел. 8-924-781-4475, 26-68-14, 26-12-65, 26-25-00.

АДМИНИСТРАЦИЯ
ПЕТРОПАВЛОВСК-КАМЧАТСКОГО ГОРОДСКОГО ОКРУГА
УПРАВЛЕНИЕ ФИНАНСОВ

ПРИКАЗ

от 01.10.2020 № 99/20

О внесении изменений в приказ Управления финансов администрации Петропавловск-Камчатского городского округа от 15.03.2018 № 38 «Об утверждении типовых форм соглашений (договоров) о предоставлении из бюджета Петропавловск-Камчатского городского округа субсидий некоммерческим организациям, не являющимся государственными (муниципальными) учреждениями»

В целях уточнения отдельных положений типовых форм соглашений (договоров) о предоставлении из бюджета Петропавловск-Камчатского городского округа субсидий некоммерческим организациям, не являющимся государственными (муниципальными) учреждениями,

ПРИКАЗЫВАЮ:

1. Внести в приказ Управления финансов администрации Петропавловск-Камчатского городского округа от 15.03.2018 № 38 «Об утверждении типовых форм соглашений (договоров) о предоставлении из бюджета Петропавловск-Камчатского городского округа субсидий некоммерческим организациям, не являющимся государственными (муниципальными) учреждениями» (далее – приказ) следующие изменения:

1.1 в типовой форме соглашений (договоров) о предоставлении из бюджета Петропавловск-Камчатского городского округа субсидий некоммерческим организациям, не являющимся государственными (муниципальными) учреждениями, утвержденной приложением 1 к приказу:

1.1.1 пункт 4.1.7 изложить в следующей редакции:

«4.1.7 осуществлять оценку достижения Получателем значений результатов предоставления Субсидии, показателей результативности предоставления Субсидии и (или) иных показателей, установленных Порядком предоставления субсидии, в соответствии с пунктом 4.1.5 настоящего Соглашения, на основании (предусматривается при наличии в соглашении пункта 4.1.5.1 и (или) 4.1.5.2 настоящей Типовой формы);»;

1.1.2 пункт 4.1.7.1 изложить в следующей редакции:

«4.1.7.1 отчета(ов) о достижении значений показателей предоставления Субсидии, показателей результативности предоставления Субсидии по форме, установленной Порядком предоставления субсидии (предусматривается при наличии в соглашении пункта 4.1.5.1 и (или) 4.1.5.2 настоящей Типовой формы), представленного(ых) в соответствии с пунктом 4.3.10.2 настоящего Соглашения;»;

1.1.3 пункт 4.1.8.1.1 изложить в следующей редакции:

«4.1.8.1.1. отчета(ов) о расходах Получателя, источником финансового обеспечения которых является Субсидия, по форме установленной Порядком предоставления субсидии, представленного(ых) в соответствии с пунктом 4.3.10.1 настоящего Соглашения;»;

1.1.4 пункт 4.1.8.1.2 изложить в следующей редакции:

«4.1.8.1.2. иных отчетов (указываются отчеты, установленные Порядком предоставления субсидии);»;

1.1.5 пункт 4.3.10 изложить в следующей редакции:

«4.3.10. представлять в _____ (сроки представления отчетов, (Управление, Комитет, иной орган)

указанных в пункте 4.3.10, должны соответствовать срокам, установленным Порядком предоставления субсидии);»;

1.2 в типовой форме соглашений (договоров) о предоставлении из бюджета Петропавловск-Камчатского городского округа субсидий некоммерческим организациям, не являющимся государственными (муниципальными) учреждениями, утвержденной приложением 2 к приказу:

1.2.1 пункт 4.1.7 изложить в следующей редакции:

«4.1.7 осуществлять оценку достижения Получателем значений результатов предоставления Субсидии, показателей результативности предоставления Субсидии и (или) иных показателей, установленных Порядком предоставления субсидии, в соответствии с пунктом 4.1.5 настоящего Соглашения, на основании (предусматривается при наличии в соглашении пункта 4.1.5.1 и (или) 4.1.5.2 настоящей Типовой формы);»;

1.2.2 пункт 4.1.7.1 изложить в следующей редакции:

«4.1.7.1 отчета(ов) о достижении значений показателей предоставления Субсидии, показателей результативности предоставления Субсидии по форме, установленной Порядком предоставления субсидии (предусматривается при наличии в соглашении пункта 4.1.5.1 и (или) 4.1.5.2 настоящей Типовой формы), представленного(ых) в соответствии с пунктом 4.3.10.2 настоящего Соглашения;»;

1.2.3 пункт 4.1.8.1.1 изложить в следующей редакции:

«4.1.8.1.1. отчета(ов) о расходах Получателя, источником финансового обеспечения которых является Субсидия, по форме установленной Порядком предоставления субсидии, представленного(ых) в соответствии с пунктом 4.3.10.1 настоящего Соглашения;»;

1.2.4 пункт 4.1.8.1.2 изложить в следующей редакции:

«4.1.8.1.2 иных отчетов (указываются отчеты, установленные Порядком предоставления субсидии);»;

1.2.5 пункт 4.3.10 изложить в следующей редакции:

«4.3.10. представлять в _____ (сроки представления отчетов, (Управление, Комитет, иной орган)

указанных в пункте 4.3.10, должны соответствовать срокам, установленным Порядком предоставления субсидии);»;

2. Главным распорядителям средств бюджета Петропавловск-Камчатского городского округа учесть изменения, внесенные настоящим приказом, при заключении соглашений (договоров) о предоставлении из бюджета Петропавловск-Камчатского городского округа субсидий некоммерческим организациям, не являющимся государственными (муниципальными) учреждениями.

3. Направить настоящий приказ для опубликования в газете «Град Петра и Павла» и размещения на официальном сайте администрации Петропавловск-Камчатского городского округа в информационно-телекоммуникационной сети «Интернет».

4. Настоящий приказ вступает в силу со дня подписания.

*И.о. заместителя Главы администрации
Петропавловск-Камчатского городского округа –
руководителя Управления финансов администрации
Петропавловск-Камчатского городского округа
И.П. Слепченко*

АДМИНИСТРАЦИЯ
ПЕТРОПАВЛОВСК-КАМЧАТСКОГО ГОРОДСКОГО ОКРУГА
УПРАВЛЕНИЕ ФИНАНСОВ

ПРИКАЗ

от 01.10.2020 № 100/20

О внесении изменений в приказ Управления финансов администрации Петропавловск-Камчатского городского округа от 27.01.2020 № 11/20 «Об утверждении типовых форм соглашений (договоров) о предоставлении из бюджета Петропавловск-Камчатского городского округа субсидий юридическим лицам (за исключением муниципальных учреждений) индивидуальным предпринимателям, физическим лицам – производителям товаров, работ, услуг»

В целях уточнения отдельных положений типовых форм соглашений (договоров) о предоставлении из бюджета Петропавловск-Камчатского городского округа субсидий юридическим лицам (за исключением муниципальных учреждений) индивидуальным предпринимателям, физическим лицам – производителям товаров, работ, услуг,

ПРИКАЗЫВАЮ:

1. Внести в приказ Управления финансов администрации Петропавловск-Камчатского городского округа от 27.01.2020 № 11/20 «Об утверждении типовых форм соглашений (договоров) о предоставлении из бюджета Петропавловск-Камчатского городского округа субсидий юридическим лицам (за исключением муниципальных учреждений) индивидуальным предпринимателям, физическим лицам – производителям товаров, работ, услуг» (далее – приказ) следующие изменения:

1.1 в типовой форме соглашений (договоров) о предоставлении из бюджета Петропавловск-Камчатского городского округа субсидий юридическим лицам (за исключением муниципальных учреждений) индивидуальным предпринимателям, физическим лицам – производителям товаров, работ, услуг, утвержденной приложением 1 к приказу, пункт 5.3.6 изложить в следующей редакции:

«5.3.6 Обеспечивать представление Главному распорядителю как получателю бюджетных средств не позднее _____ числа месяца, следующего за _____ (квартал, месяц)

в котором была получена Субсидия:

- отчета о расходах, на финансовое обеспечение которых предоставляется Субсидия, по форме установленной Порядком предоставления субсидии;

- отчета о достижении значений результатов предоставления Субсидии, показателей результативно и (или) иных показателей, по форме, установленной Порядком предоставления субсидии;

- иных отчетов (указываются иные конкретные отчеты по решению Главного распорядителя как получателя бюджетных средств);»;

1.2 1 в типовой форме соглашений (договоров) о предоставлении из бюджета Петропавловск-Камчатского городского округа субсидий юридическим лицам (за исключением муниципальных учреждений) индивидуальным предпринимателям, физическим лицам – производителям товаров, работ, услуг, утвержденной приложением 2 к приказу, пункт 5.3.4 изложить в следующей редакции:

«5.3.4. Обеспечивать представление Главному распорядителю как получателю бюджетных средств не позднее _____ числа месяца, следующего за _____ (квартал, месяц)

в котором была получена Субсидия:

- отчетов о достижении значений результатов предоставления Субсидии, показателей результативности и (или) иных показателей, по форме, установленной Порядком предоставления субсидии;

- иных отчетов (указываются иные конкретные отчеты по решению Главного распорядителя как получателя бюджетных средств);»;

1.3 признать утратившим силу приложение 2 к типовой форме соглашений (договоров) о предоставлении из бюджета Петропавловск-Камчатского городского округа субсидий юридическим лицам (за исключением муниципальных учреждений) индивидуальным предпринимателям, физическим лицам – производителям товаров, работ, услуг, утвержденной приложением 1 к приказу;

1.4 признать утратившим силу приложение 2 к типовой форме соглашений (договоров) о предоставлении из бюджета Петропавловск-Камчатского городского округа субсидий юридическим лицам (за исключением муниципальных учреждений) индивидуальным предпринимателям, физическим лицам – производителям товаров, работ, услуг, утвержденной приложением 2 к приказу.

2. Главным распорядителям средств бюджета Петропавловск-Камчатского городского округа учесть изменения, внесенные настоящим приказом, при заключении соглашений (договоров) о предоставлении из бюджета Петропавловск-Камчатского городского округа субсидий юридическим лицам (за исключением муниципальных учреждений) индивидуальным предпринимателям, физическим лицам – производителям товаров, работ, услуг.

3. Направить настоящий приказ для опубликования в газете «Град Петра и Павла» и размещения на официальном сайте администрации Петропавловск-Камчатского городского округа в информационно-телекоммуникационной сети «Интернет».

4. Настоящий приказ вступает в силу со дня подписания.

*И.о. заместителя Главы администрации
Петропавловск-Камчатского городского округа –
руководителя Управления финансов администрации
Петропавловск-Камчатского городского округа
И.П. Слепченко*

Газета «Град Петра и Павла»

Газета зарегистрирована Управлением
Федеральной службы по надзору в сфере связи,
информационных технологий и массовых коммуникаций по Камчатскому краю
(свидетельство о регистрации ПИ № Ту41-00301 от 18 июля 2017 г.)

Территория распространения:
Петропавловск-Камчатский городской округ

Газета распространяется бесплатно

Учредитель (соучредители):

администрация Петропавловск-Камчатского городского округа
и Городская Дума Петропавловск-Камчатского городского округа

Издатель:

Управление делами администрации
Петропавловск-Камчатского городского округа
(683000, г. Петропавловск-Камчатский, ул. Ленинская, д. 14)

Адрес редакции:

683000, г. Петропавловск-Камчатский, ул. Ленинская, 14,
тел. 8 (4152) 303-100, доб. 1180, 1181, 1182. E-mail: grad@pkgo.ru

Главный редактор: БУШЕЛЕВ В.Г.

Газета «Град Петра и Павла»
выходит 4-6 раз в месяц.
Тираж 1000 экземпляров. Объем 17 п.л.
Газета отпечатана в типографии им. П. Ключкова

Адрес:

г. Петропавловск-Камчатский, ул. Вулканная, 61А, тел. 25-89-83
Номер подписан в печать в 15.00 час. 9.10.20
По графику: в 15.00 час. 9.10.20