



## ПОСТАНОВЛЕНИЕ

---

17.11.2023

№62

О назначении публичных слушаний по документации по планировке территории, содержащей проект межевания территории линейного объекта «Реконструкция самотечного главного коллектора от 8 км (камеры на перекрестке дорог Молчанова - Кавказская) до приемной камеры очистных сооружений «Чавыча»

Руководствуясь статьей 28 Федерального закона от 06.10.2003 № 131-ФЗ «Об общих принципах организации местного самоуправления в Российской Федерации», статьей 28 Федерального закона от 13.07.2015 № 212-ФЗ «О свободном порте Владивосток», статьей 46 Градостроительного кодекса Российской Федерации, статьей 22 Устава Петропавловск-Камчатского городского округа, Решением Городской Думы Петропавловск-Камчатского городского округа от 28.04.2014 № 211-нд «О публичных слушаниях в Петропавловск-Камчатском городском округе»

ПОСТАНОВЛЯЮ:

1. Провести по инициативе Главы Петропавловск-Камчатского городского округа публичные слушания по документации по планировке территории, содержащей проект межевания территории линейного объекта «Реконструкция самотечного главного коллектора от 8 км (камеры на перекрестке дорог Молчанова - Кавказская) до приемной камеры очистных сооружений «Чавыча», согласно приложению 1 к настоящему постановлению (далее – публичные слушания).

2. Назначить проведение публичных слушаний на 24.11.2023 в 12<sup>00</sup> часов по адресу: город Петропавловск-Камчатский, улица Советская, дом 22, кабинет № 205 здания Управления архитектуры и градостроительства администрации Петропавловск-Камчатского городского округа.

3. Организатором публичных слушаний определить организационный комитет по проведению публичных слушаний в составе, утвержденном постановлением администрации Петропавловск-Камчатского городского округа от 13.07.2018 № 1507 «О создании организационного комитета

по организации и проведению публичных слушаний по проектам генеральных планов, проектам планировки территории, проектам межевания территории, проектам, предусматривающим внесение изменений в один из указанных утвержденных документов» (далее – оргкомитет).

4. Оргкомитету организовать:

4.1 в день опубликования настоящего постановления:

– размещение проекта и информационных материалов к нему на официальных сайтах Городской Думы Петропавловск-Камчатского городского округа и администрации Петропавловск-Камчатского городского округа в информационно-телекоммуникационной сети «Интернет», а также в федеральной государственной информационной системе «Единый портал государственных и муниципальных услуг (функций)» (далее – единый портал);

– размещение на официальном сайте администрации Петропавловск-Камчатского городского округа и на едином портале настоящего постановления;

4.2 проведение экспозиции проекта по адресу: город Петропавловск-Камчатский, улица Советская, дом 22, в холле Управления архитектуры и градостроительства администрации Петропавловск-Камчатского городского округа (этаж 3) в течение всего периода размещения на официальных сайтах Городской Думы Петропавловск-Камчатского городского округа и администрации Петропавловск-Камчатского городского округа в информационно-телекоммуникационной сети «Интернет», а также на едином портале;

4.3 консультирование посетителей экспозиции в период работы экспозиции в месте ее проведения, в дни и часы посещения экспозиции, указанные в оповещении о начале публичных слушаний, распространение печатных информационных материалов о проекте, подлежащем рассмотрению на публичных слушаниях.

5. Установить порядок учета предложений и замечаний по проекту, а также участия граждан в его обсуждении согласно приложению 2 к настоящему постановлению.

6. Управлению архитектуры и градостроительства администрации Петропавловск-Камчатского городского округа в течение 10 рабочих дней со дня окончания публичных слушаний направить Главе Петропавловск-Камчатского городского округа проект, заключение о результатах публичных слушаний, а также таблицу поступивших предложений и замечаний.

7. Организационно-техническое и информационное обеспечение проведения публичных слушаний, включая информирование граждан, постоянно проживающих на территории, в отношении которой подготовлен проект межевания территории, правообладателей находящихся в границах этой территории земельных участков и (или) расположенных на них объектов капитального строительства, а также правообладателей помещений,

являющихся частью указанных объектов капитального строительства, осуществляет администрация Петропавловск-Камчатского городского округа.

8. Управлению делами администрации Петропавловск-Камчатского городского округа опубликовать настоящее постановление в газете «Град Петра и Павла».

Глава  
Петропавловск-Камчатского  
городского округа К.В. Брызгин

Приложение 1  
к постановлению Главы  
Петропавловск-Камчатского  
городского округа  
17.11.2023 №62

**ДОКУМЕНТАЦИЯ ПО ПЛАНИРОВКЕ ТЕРРИТОРИИ,**  
содержащая проект межевания территории линейного объекта  
«Реконструкция самотечного главного коллектора от 8 км (камеры  
на перекрестке дорог Молчанова - Кавказская) до приемной камеры  
очистных сооружений «Чавыча»

ИП Морцагин Максим Геннадьевич

---

ДОКУМЕНТАЦИЯ ПО ПЛАНИРОВКЕ ТЕРРИТОРИИ,  
СОДЕРЖАЩАЯ ПРОЕКТ МЕЖЕВАНИЯ ТЕРРИТОРИИ  
ЛИНЕЙНОГО ОБЪЕКТА «РЕКОНСТРУКЦИЯ САМОТЕЧНОГО  
ГЛАВНОГО КОЛЛЕКТОРА ОТ 8 КМ (КАМЕРЫ НА ПЕРЕКРЕСТКЕ  
ДОРОГ МОЛЧАНОВА - КАВКАЗСКАЯ) ДО ПРИЕМНОЙ КАМЕРЫ  
ОЧИСТНЫХ СООРУЖЕНИЙ «ЧАВЫЧА»

**Том 3. Проект межевания территории. Основная часть**

Директор



М.Г. Морцагин

г. Петропавловск-Камчатский

2023 г.

## **Состав проекта**

**Том 1.** Проект планировки территории. Основная часть

раздел 1. Проект планировки территории. Графическая часть

раздел 2. Положение о размещении линейных объектов

**Том 2.** Материалы по обоснованию проекта планировки территории

раздел 3. Материалы по обоснованию проекта планировки территории.  
Графическая часть

раздел 4. Материалы по обоснованию проекта планировки территории.  
Пояснительная записка

**Том 3.** Проект межевания территории. Основная часть

раздел 1. Проект межевания территории. Графическая часть

раздел 2. Проект межевания территории. Текстовая часть

**Том 4.** Материалы по обоснованию проекта межевания территории

Раздел 3. Материалы по обоснованию проекта межевания территории.  
Графическая часть

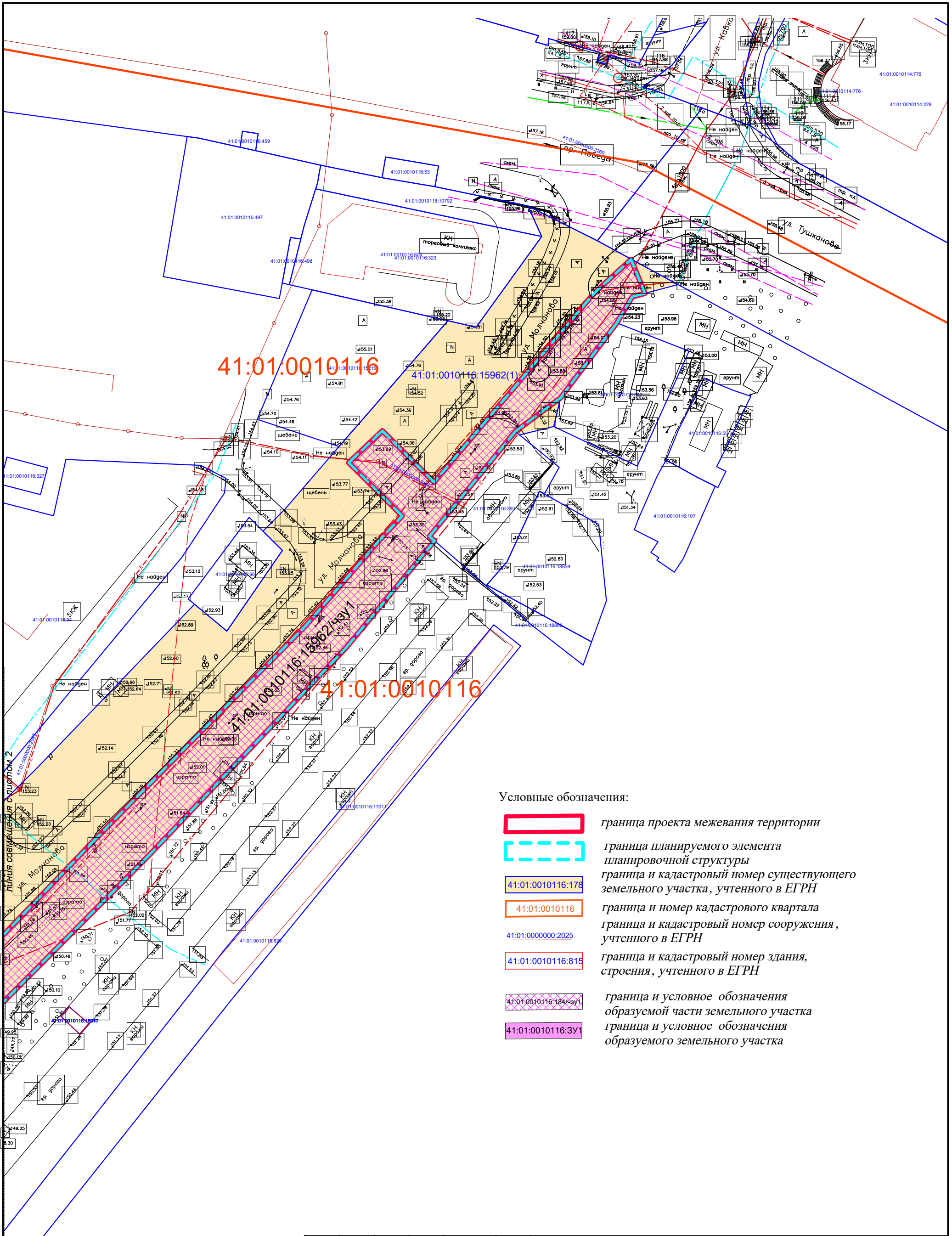
Раздел 4. Материалы по обоснованию проекта межевания территории.  
Пояснительная записка

|      |      |         |         |      |  |  |  |  |  |      |
|------|------|---------|---------|------|--|--|--|--|--|------|
|      |      |         |         |      |  |  |  |  |  | Лист |
| Изм. | Лист | № докум | Подпись | Дата |  |  |  |  |  | 2    |

**ДОКУМЕНТАЦИЯ ПО ПЛАНИРОВКЕ ТЕРРИТОРИИ,  
СОДЕРЖАЩАЯ ПРОЕКТ МЕЖЕВАНИЯ ТЕРРИТОРИИ  
ЛИНЕЙНОГО ОБЪЕКТА «РЕКОНСТРУКЦИЯ САМОТЕЧНОГО  
ГЛАВНОГО КОЛЛЕКТОРА ОТ 8 КМ (КАМЕРЫ НА ПЕРЕКРЕСТКЕ  
ДОРОГ МОЛЧАНОВА - КАВКАЗСКАЯ) ДО ПРИЕМНОЙ КАМЕРЫ  
ОЧИСТНЫХ СООРУЖЕНИЙ «ЧАВЫЧА»**

**Том 3.**

**раздел 1. Проект межевания территории. Графическая часть**



**Условные обозначения:**

- граница проекта межевания территории
- граница планируемого элемента планировочной структуры
- 41:01:0010116:178 граница и кадастровый номер существующего земельного участка, учтенного в ЕГРН
- 41:01:0010116 граница и номер кадастрового квартала
- 41:01:0000000:2025 граница и кадастровый номер сооружения, учтенного в ЕГРН
- 41:01:0010116:815 граница и кадастровый номер здания, строения, учтенного в ЕГРН
- 41:01:0010116:184Чав1 граница и условное обозначения образуемой части земельного участка
- 41:01:0010116:3У1 граница и условное обозначения образуемого земельного участка



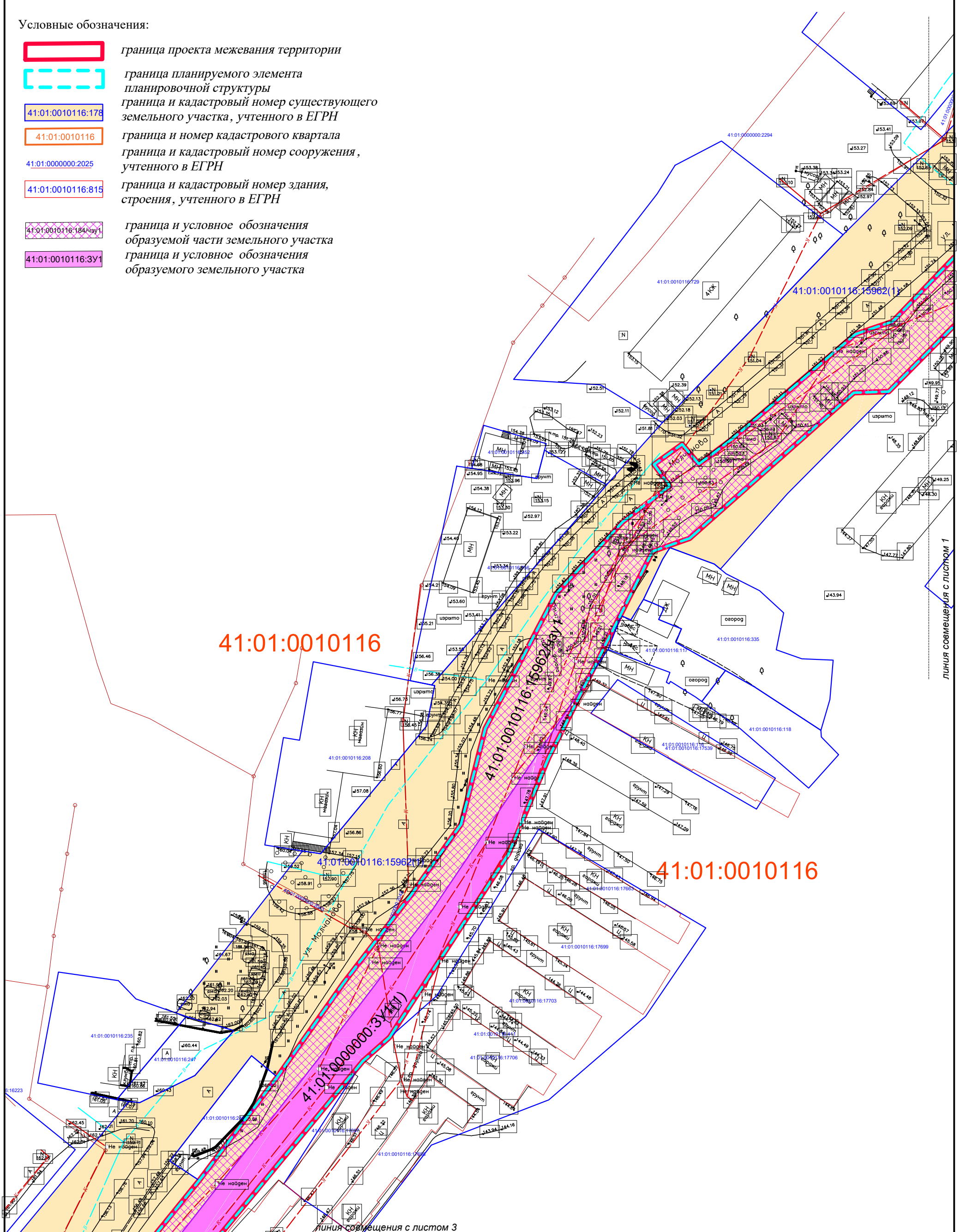
Схема листов

|      |         |      |        |       |      |   |                  |      |        |
|------|---------|------|--------|-------|------|---|------------------|------|--------|
|      |         |      |        |       |      |   |                  |      |        |
|      |         |      |        |       |      | Документация по подготовке проекта планировки территории, содержащего проект межевания территории линейного объекта «Реконструкция самотечного главного коллектора от 8 км (камеры на перекрестке дорог Молчанова - Кавказская) до приемной камеры очистных сооружений «Чавыча» |                  |      |        |
| Изм. | Кол.уч. | Лист | Недок. | Подп. | Дата | Проект межевания территории.<br>Графическая часть   | Стадия           | Лист | Листов |
|      |         |      |        |       |      |   | П                | 1    | 9      |
|      |         |      |        |       |      | Чертеж межевания, масштаб 1:1000  | ИП Морщагин М.Г. |      |        |

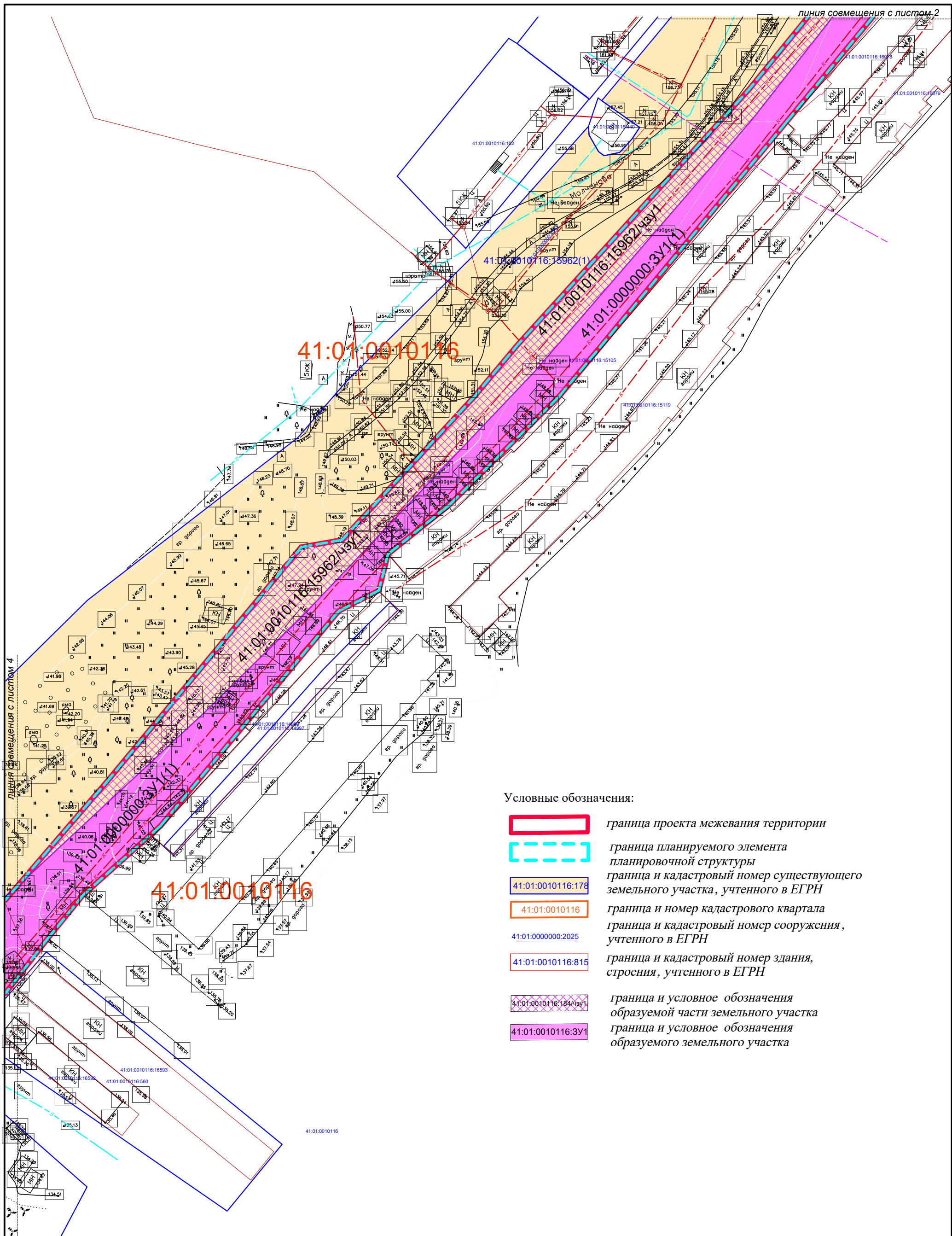


Условные обозначения:

- граница проекта межевания территории
- граница планируемого элемента планировочной структуры
- 41:01:0010116:178 граница и кадастровый номер существующего земельного участка, учтенного в ЕГРН
- 41:01:0010116 граница и номер кадастрового квартала
- 41:01:0000000:2025 граница и кадастровый номер сооружения, учтенного в ЕГРН
- 41:01:0010116:815 граница и кадастровый номер здания, строения, учтенного в ЕГРН
- 41:01:0010116:184/ЧУ1 граница и условные обозначения образуемой части земельного участка
- 41:01:0010116:3У1 граница и условные обозначения образуемого земельного участка



|                                  |                |             |               |              |             |   |                  |             |               |
|----------------------------------|----------------|-------------|---------------|--------------|-------------|---|------------------|-------------|---------------|
|                                  |                |             |               |              |             | Документация по подготовке проекта планировки территории, содержащего проект межевания территории линейного объекта «Реконструкция самотечного главного коллектора от 8 км (камеры на перекрестке дорог Молчанова - Кавказская) до приемной камеры очистных сооружений «Чавыча» |                  |             |               |
| <b>Изм.</b>                      | <b>Кол.уч.</b> | <b>Лист</b> | <b>Недок.</b> | <b>Подп.</b> | <b>Дата</b> | Проект межевания территории.<br>Графическая часть   | <b>Стадия</b>    | <b>Лист</b> | <b>Листов</b> |
| Выполнил                         | Морцагин М.Г.  |             |               |              | 08.2023     |   | П                | 2           | 9             |
| Проверил                         | Морцагин М.Г.  |             |               |              | 08.2023     |   |                  |             |               |
| Чертеж межевания, масштаб 1:1000 |                |             |               |              |             |   | ИП Морцагин М.Г. |             |               |



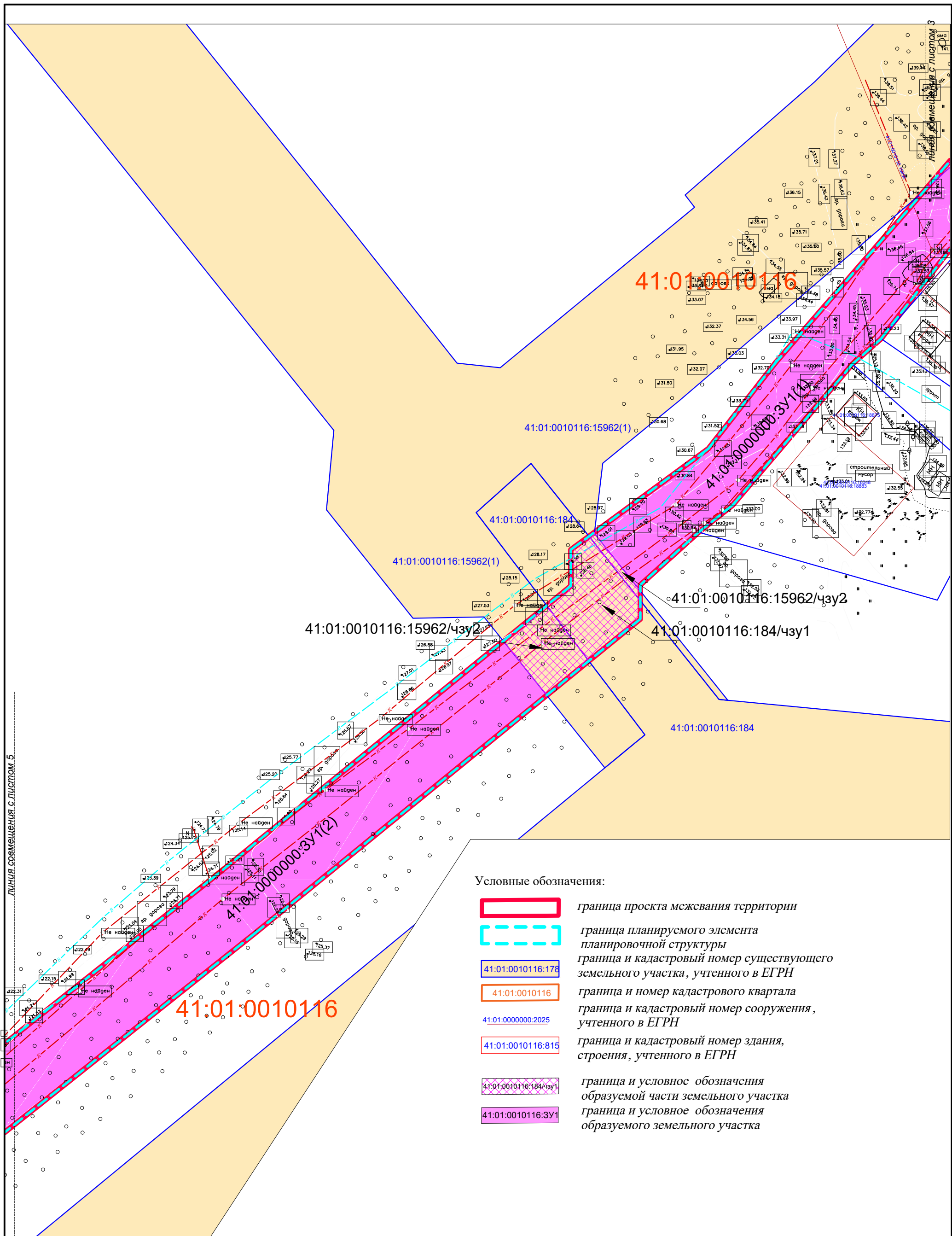
Условные обозначения:

- граница проекта межевания территории
- граница планируемого элемента планировочной структуры
- 41:01:0010116:178 граница и кадастровый номер существующего земельного участка, учтенного в ЕГРН
- 41:01:0010116 граница и номер кадастрового квартала
- 41:01:0000000:2025 граница и кадастровый номер сооружения, учтенного в ЕГРН
- 41:01:0010116:815 граница и кадастровый номер здания, строения, учтенного в ЕГРН
- 41:01:0010116:184/чзп1 граница и условные обозначения образуемой части земельного участка
- 41:01:0010116:ЗУ1 граница и условные обозначения образуемого земельного участка



Схема листов

|                                  |                |             |               |              |             |  |   |   |   |               |
|----------------------------------|----------------|-------------|---------------|--------------|-------------|--|---|---|---|---------------|
|                                  |                |             |               |              |             |  | Документация по подготовке проекта планировки территории, содержащего проект межевания территории линейного объекта «Реконструкция самотечного главного коллектора от 8 км (камеры на перекрестке дорог Молчанова - Кавказская) до приемной камеры очистных сооружений «Чавыча» |   |   |               |
| <i>Изм.</i>                      | <i>Кол.уч.</i> | <i>Лист</i> | <i>Недок.</i> | <i>Подп.</i> | <i>Дата</i> |  |   |   |   | <i>Стадия</i> |
|                                  |                |             |               |              |             |  | Проект межевания территории.<br>Графическая часть   | П | 3 | 9             |
| Чертеж межевания, масштаб 1:1000 |                |             |               |              |             |  | ИП Морцагин М.Г.  |   |   |               |



Линия совмещения с листом 5

Условные обозначения:

- граница проекта межевания территории
- граница планируемого элемента планировочной структуры
- граница и кадастровый номер существующего земельного участка, учтенного в ЕГРН
- граница и номер кадастрового квартала
- граница и кадастровый номер сооружения, учтенного в ЕГРН
- граница и кадастровый номер здания, строения, учтенного в ЕГРН
- граница и условные обозначения образуемой части земельного участка
- граница и условные обозначения образуемого земельного участка

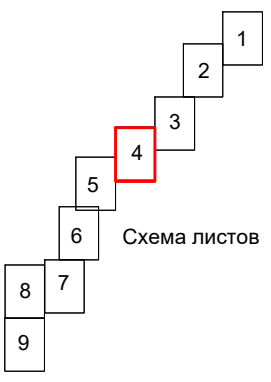


Схема листов

|      |         |      |        |       |      |   |   |  |                  |      |        |
|------|---------|------|--------|-------|------|---|---|--|------------------|------|--------|
|      |         |      |        |       |      |   | Документация по подготовке проекта планировки территории, содержащего проект межевания территории линейного объекта «Реконструкция самотечного главного коллектора от 8 км (камеры на перекрестке дорог Молчанова - Кавказская) до приемной камеры очистных сооружений «Чавыча» |  |                  |      |        |
| Изм. | Кол.уч. | Лист | Недок. | Подп. | Дата | Проект межевания территории.<br>Графическая часть |   |  | Стадия           | Лист | Листов |
|      |         |      |        |       |      |   |   |  | П                | 4    | 9      |
|      |         |      |        |       |      | Чертеж межевания, масштаб 1:1000                  |   |  | ИП Морцагин М.Г. |      |        |

Условные обозначения:

- граница проекта межевания территории
- граница планируемого элемента планировочной структуры
- 41:01:0010116:178 граница и кадастровый номер существующего земельного участка, учтенного в ЕГРН
- 41:01:0010116 граница и номер кадастрового квартала
- 41:01:0000000:2025 граница и кадастровый номер сооружения, учтенного в ЕГРН
- 41:01:0010116:815 граница и кадастровый номер здания, строения, учтенного в ЕГРН
- 41:01:0010116:184/чз1 граница и условные обозначения образуемой части земельного участка
- 41:01:0010116:3У1 граница и условные обозначения образуемого земельного участка

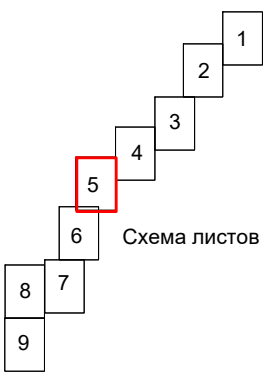
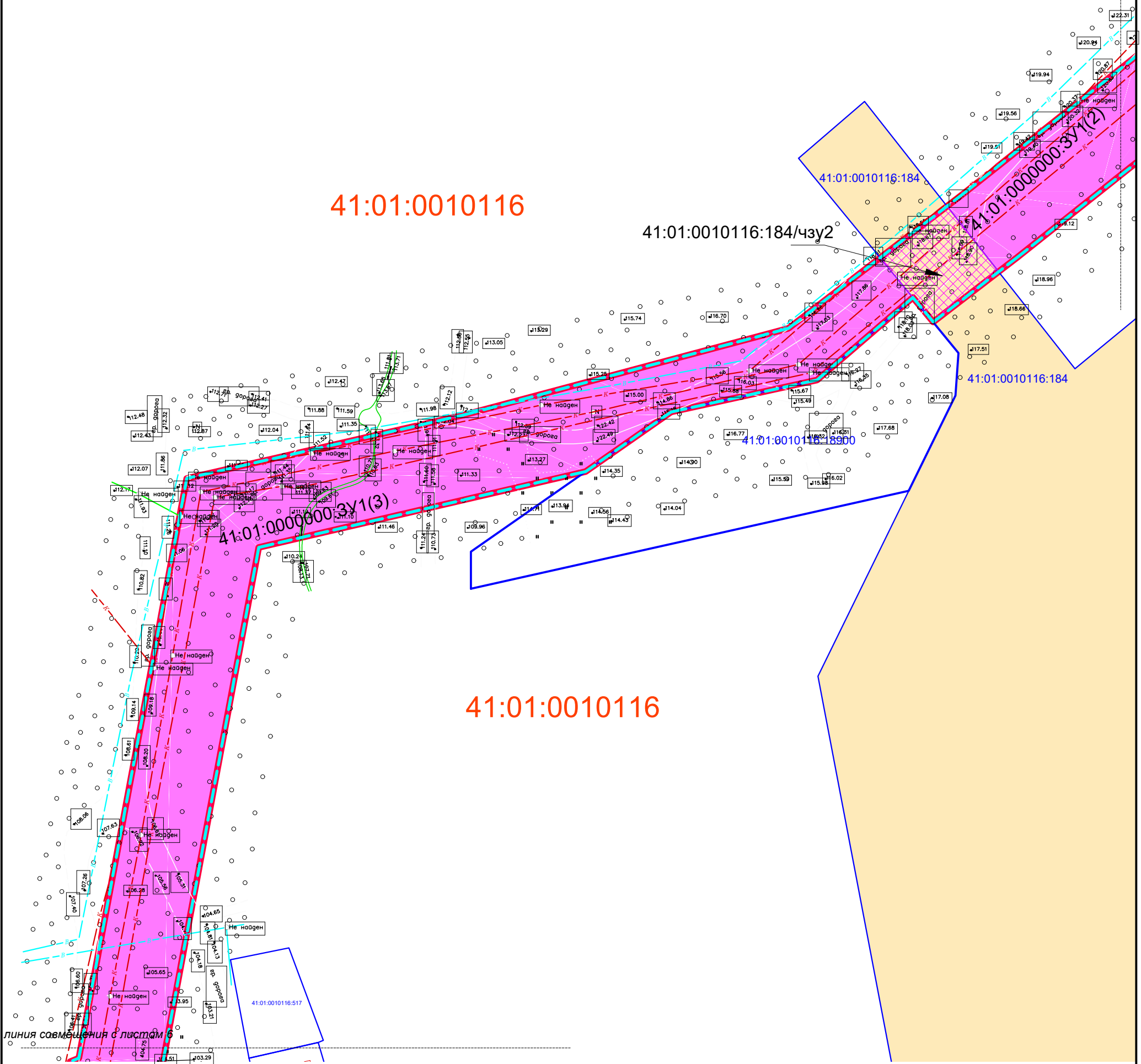


Схема листов

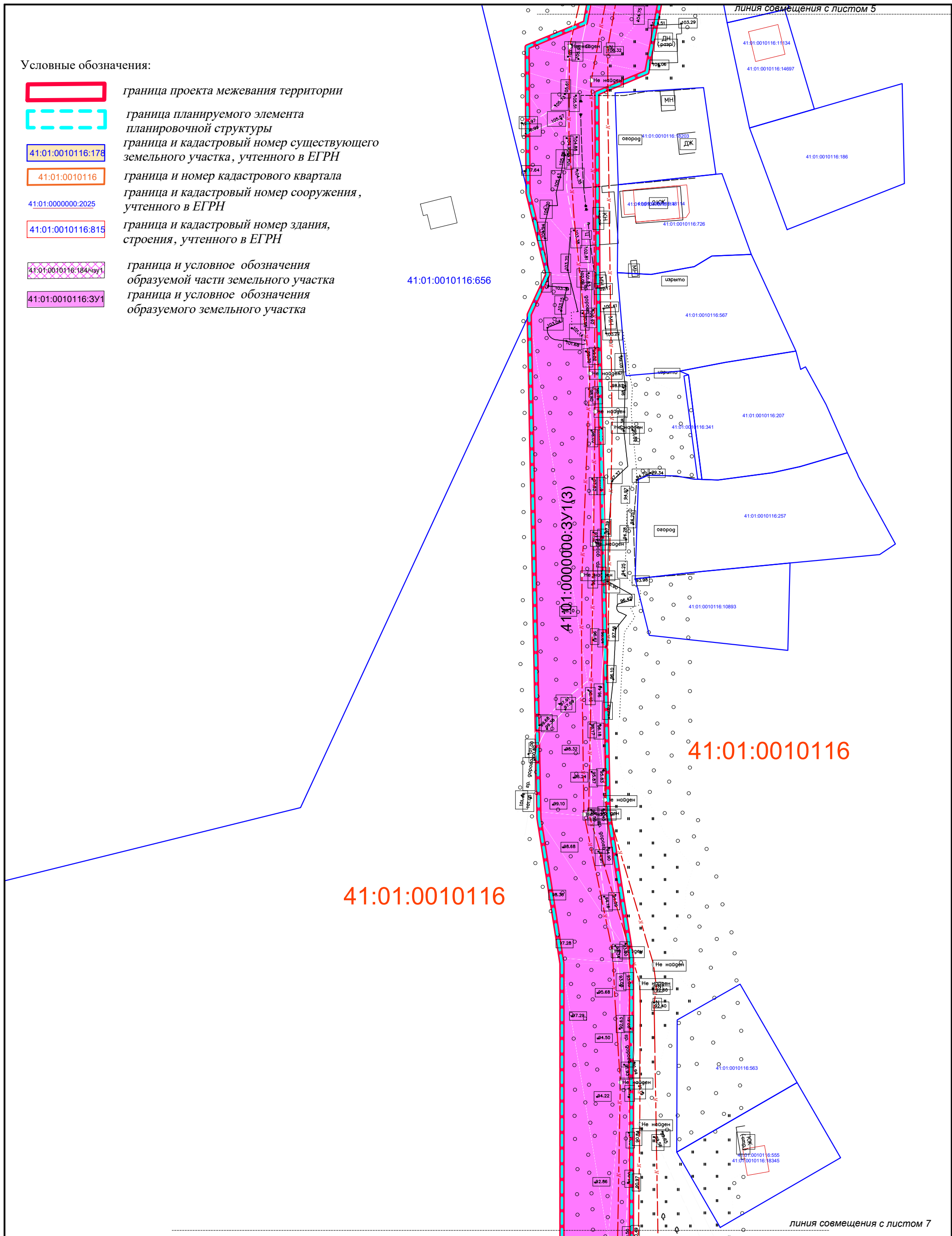
|             |                |             |               |              |             |   |   |   |
|-------------|----------------|-------------|---------------|--------------|-------------|---|---|---|
|             |                |             |               |              |             | Документация по подготовке проекта планировки территории, содержащего проект межевания территории линейного объекта «Реконструкция самотечного главного коллектора от 8 км (камеры на перекрестке дорог Молчанова - Кавказская) до приемной камеры очистных сооружений «Чавыча» |   |   |
| <b>Изм.</b> | <b>Кол.уч.</b> | <b>Лист</b> | <b>Недок.</b> | <b>Подп.</b> | <b>Дата</b> | Проект межевания территории.<br>Графическая часть   |   |   |
|             |                |             |               |              |             |   |   |   |
|             |                |             |               |              |             | П   | 5 | 9 |
|             |                |             |               |              |             | Чертеж межевания, масштаб 1:1000  |   |   |
|             |                |             |               |              |             | ИП Морцагин М.Г.  |   |   |

линия совмещения с листом 4

линия совмещения с листом 6

Условные обозначения:

- граница проекта межевания территории
- граница планируемого элемента планировочной структуры
- 41:01:0010116:178 граница и кадастровый номер существующего земельного участка, учтенного в ЕГРН
- 41:01:0010116 граница и номер кадастрового квартала
- 41:01:0000000:2025 граница и кадастровый номер сооружения, учтенного в ЕГРН
- 41:01:0010116:815 граница и кадастровый номер здания, строения, учтенного в ЕГРН
- 41:01:0010116:184/ЗУ1 граница и условное обозначения образуемой части земельного участка
- 41:01:0010116:ЗУ1 граница и условное обозначения образуемого земельного участка



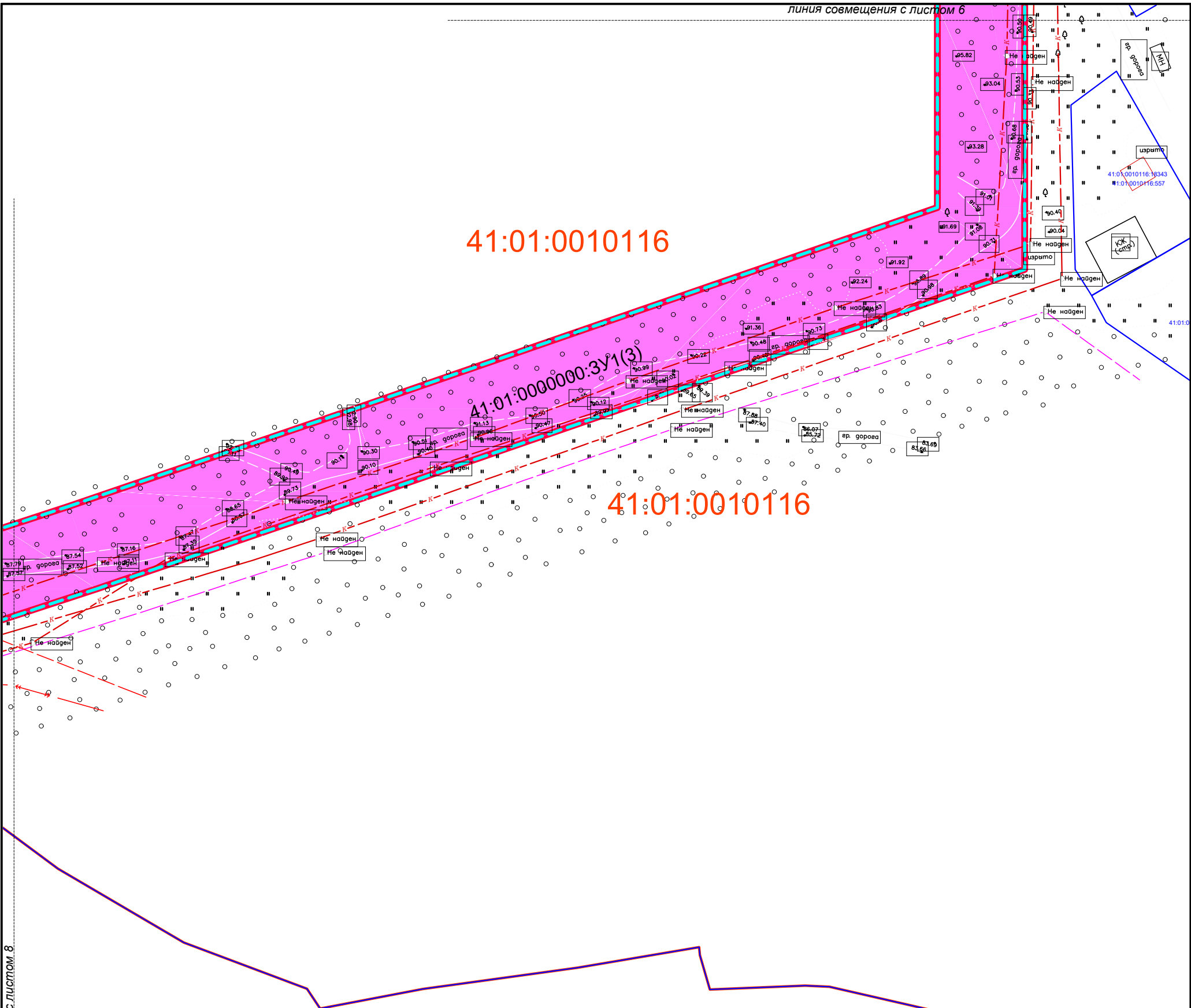
41:01:0010116

41:01:0010116



Схема листов

|      |         |      |        |       |      |   |   |  |                  |      |        |
|------|---------|------|--------|-------|------|---|---|--|------------------|------|--------|
|      |         |      |        |       |      |   | Документация по подготовке проекта планировки территории, содержащего проект межевания территории линейного объекта «Реконструкция самотечного главного коллектора от 8 км (камеры на перекрестке дорог Молчанова - Кавказская) до приемной камеры очистных сооружений «Чавыча» |  |                  |      |        |
| Изм. | Кол.уч. | Лист | Издок. | Подп. | Дата | Проект межевания территории.<br>Графическая часть |   |  | Стадия           | Лист | Листов |
|      |         |      |        |       |      |   |   |  | П                | 6    | 9      |
|      |         |      |        |       |      | Чертеж межевания, масштаб 1:1000                  |   |  | ИП Морщагин М.Г. |      |        |



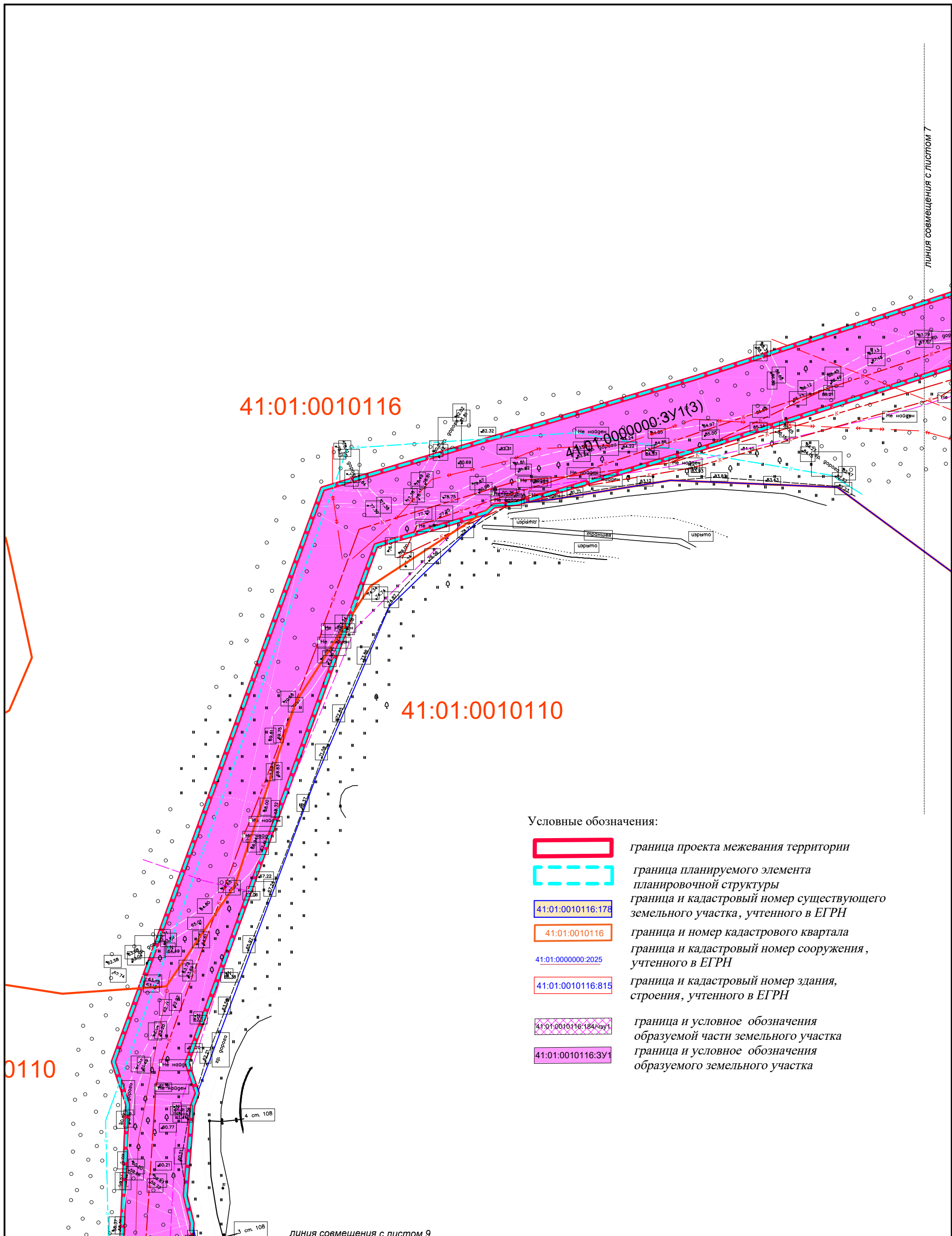
Условные обозначения:

- граница проекта межевания территории
- граница планируемого элемента планировочной структуры
- 41:01:0010116:178 граница и кадастровый номер существующего земельного участка, учтенного в ЕГРН
- 41:01:0010116 граница и номер кадастрового квартала
- 41:01:0000000:2025 граница и кадастровый номер сооружения, учтенного в ЕГРН
- 41:01:0010116:815 граница и кадастровый номер здания, строения, учтенного в ЕГРН
- 41:01:0010116:184:Чавыч граница и условное обозначения образуемой части земельного участка
- 41:01:0010116:ЗУ1 граница и условное обозначения образуемого земельного участка

линия совмещения с листом 8



|                                  |                |                  |               |   |             |   |   |   |   |
|----------------------------------|----------------|------------------|---------------|---|-------------|---|---|---|---|
|                                  |                |                  |               |   |             |   | Документация по подготовке проекта планировки территории, содержащего проект межевания территории линейного объекта «Реконструкция самотечного главного коллектора от 8 км (камеры на перекрестке дорог Молчанова - Кавказская) до приемной камеры очистных сооружений «Чавыча» |   |   |
| <i>Изм.</i>                      | <i>Кол.уч.</i> | <i>Лист</i>      | <i>Недок.</i> | <i>Подп.</i>                                      | <i>Дата</i> | Проект межевания территории.<br>Графическая часть |   |   |   |
| Выполнил                         | Морщагин М.Г.  | <i>[Подпись]</i> | 08.2023       | Проект межевания территории.<br>Графическая часть |             |   |   |   |   |
| Проверил                         | Морщагин М.Г.  | <i>[Подпись]</i> | 08.2023       |   |             |   | П   | 7 | 9 |
| Чертеж межевания, масштаб 1:1000 |                |                  |               |   |             |   | ИП Морщагин М.Г.  |   |   |



Условные обозначения:

- граница проекта межевания территории
- граница планируемого элемента планировочной структуры
- 41:01:0010116:178 граница и кадастровый номер существующего земельного участка, учтенного в ЕГРН
- 41:01:0010116 граница и номер кадастрового квартала
- 41:01:0000000:2025 граница и кадастровый номер сооружения, учтенного в ЕГРН
- 41:01:0010116:815 граница и кадастровый номер здания, строения, учтенного в ЕГРН
- 41:01:0010116:184/чз/у1 граница и условное обозначения образуемой части земельного участка
- 41:01:0010116:ЗУ1 граница и условное обозначения образуемого земельного участка

0110

линия совмещения с листом 9



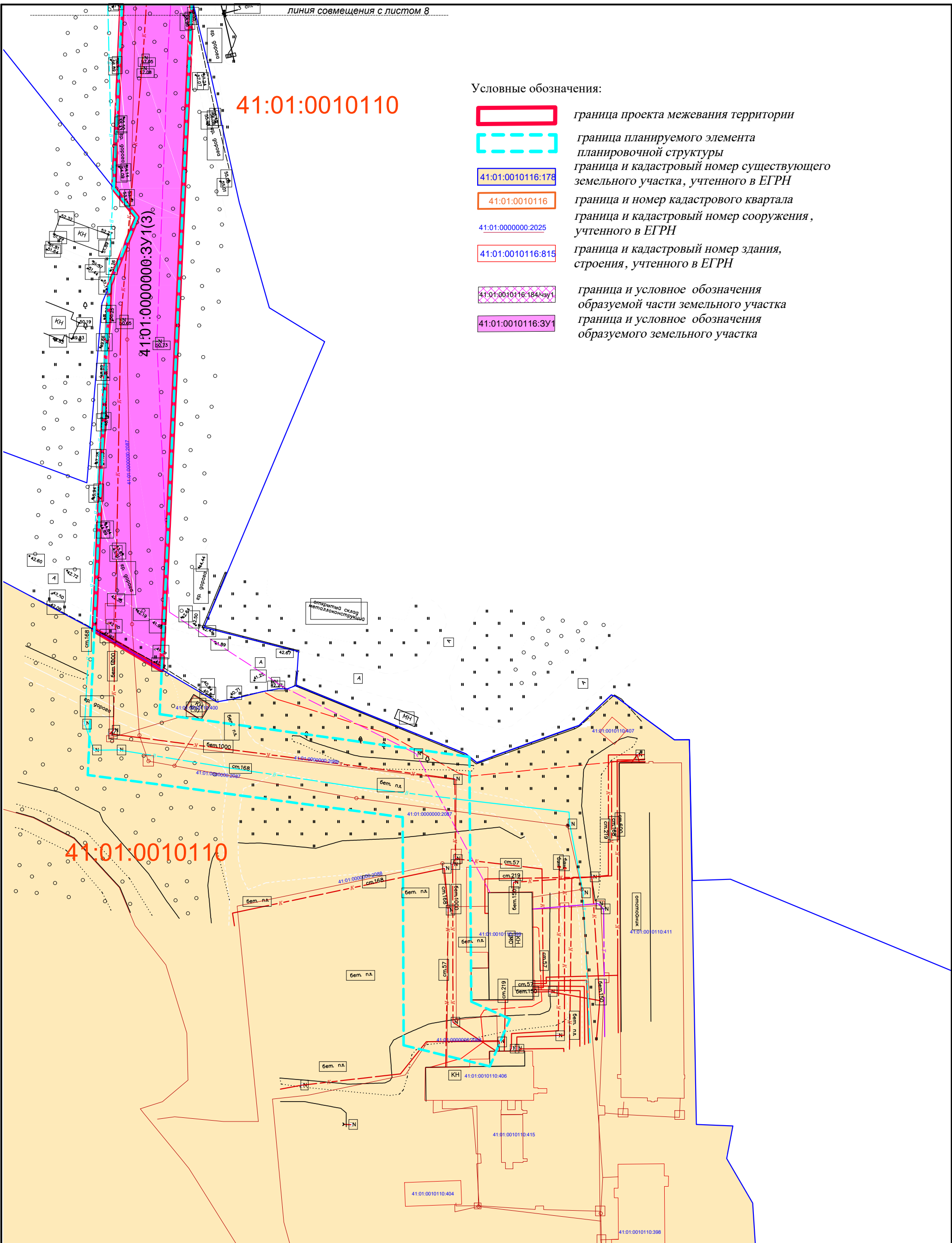
Схема листов

|          |               |      |        |                      |         |   |        |      |        |
|----------|---------------|------|--------|----------------------|---------|---|--------|------|--------|
|          |               |      |        |                      |         | Документация по подготовке проекта планировки территории, содержащего проект межевания территории линейного объекта «Реконструкция самотечного главного коллектора от 8 км (камеры на перекрестке дорог Молчанова - Кавказская) до приемной камеры очистных сооружений «Чавыча» |        |      |        |
| Изм.     | Кол.уч.       | Лист | Недок. | Подп.                | Дата    | Проект межевания территории.  | Стадия | Лист | Листов |
| Выполнил | Морцагин М.Г. |      |        | <i>М.Г. Морцагин</i> | 08.2023 | Графическая часть   | П      | 8    | 9      |
| Проверил | Морцагин М.Г. |      |        | <i>М.Г. Морцагин</i> | 08.2023 |   |        |      |        |
|          |               |      |        |                      |         | Чертеж межевания, масштаб 1:1000  |        |      |        |
|          |               |      |        |                      |         | ИП Морцагин М.Г.  |        |      |        |

41:01:0010110

Условные обозначения:

- граница проекта межевания территории
- граница планируемого элемента планировочной структуры
- 41:01:0010116:178 граница и кадастровый номер существующего земельного участка, учтенного в ЕГРН
- 41:01:0010116 граница и номер кадастрового квартала
- 41:01:0000000:2025 граница и кадастровый номер сооружения, учтенного в ЕГРН
- 41:01:0010116:815 граница и кадастровый номер здания, строения, учтенного в ЕГРН
- 41:01:0010116:184/чзп1 граница и условное обозначения образуемой части земельного участка
- 41:01:0010116:3У1 граница и условное обозначения образуемого земельного участка



41:01:0010110

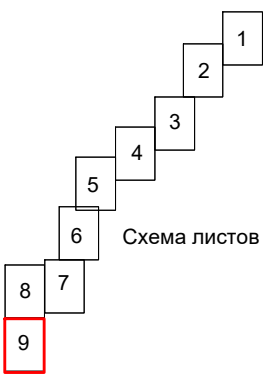


Схема листов

|          |               |      |        |       |         |   |                  |      |        |
|----------|---------------|------|--------|-------|---------|---|------------------|------|--------|
|          |               |      |        |       |         | Документация по подготовке проекта планировки территории, содержащего проект межевания территории линейного объекта «Реконструкция самотечного главного коллектора от 8 км (камеры на перекрестке дорог Молчанова - Кавказская) до приемной камеры очистных сооружений «Чавыча» |                  |      |        |
| Изм.     | Кол.уч.       | Лист | Издок. | Подп. | Дата    | Проект межевания территории.  | Стадия           | Лист | Листов |
|          |               |      |        |       |         | Графическая часть   | П                | 9    | 9      |
| Выполнил | Морцагин М.Г. |      |        |       | 08.2023 |   |                  |      |        |
| Проверил | Морцагин М.Г. |      |        |       | 08.2023 |   |                  |      |        |
|          |               |      |        |       |         | Чертеж межевания, масштаб 1:1000  |                  |      |        |
|          |               |      |        |       |         |   | ИП Морцагин М.Г. |      |        |



ДОКУМЕНТАЦИЯ ПО ПЛАНИРОВКЕ ТЕРРИТОРИИ,  
СОДЕРЖАЩАЯ ПРОЕКТ МЕЖЕВАНИЯ ТЕРРИТОРИИ  
ЛИНЕЙНОГО ОБЪЕКТА «РЕКОНСТРУКЦИЯ САМОТЕЧНОГО  
ГЛАВНОГО КОЛЛЕКТОРА ОТ 8 КМ (КАМЕРЫ НА ПЕРЕКРЕСТКЕ  
ДОРОГ МОЛЧАНОВА - КАВКАЗСКАЯ) ДО ПРИЕМНОЙ КАМЕРЫ  
ОЧИСТНЫХ СООРУЖЕНИЙ «ЧАВЫЧА»

**Том 3.**

**раздел 2. Проект межевания территории. Текстовая часть**

## Сведения о границах территории, в отношении которой подготовлен проект межевания

Документация по планировке территории линейного объекта разрабатывается на основании договора №62/23 от 24.03.2023, заключенного в рамках исполнения инвестиционной программы Камчатского края «Об утверждении инвестиционной программы Камчатского края на 2022 год и на плановый период 2023–2024 годов и прогнозный период 2025–2026 годов».

Проектируемый линейный объект «Реконструкция самотечного главного коллектора от 8 км (камеры на перекрестке дорог Молчанова - Кавказская) до приемной камеры очистных сооружений «Чавыча» планируется к размещению в границах Камчатского края, на территории Петропавловск-Камчатского городского округа, г. Петропавловск-Камчатский.

Строительство линейного объекта предусмотрено на землях населенных пунктов. Территория, в отношении которой разрабатывается проект межевания, расположена в границах кадастровых кварталов с номерами 41:01:0010116, 41:01:0010110. Ее площадь составляет 53223 кв.м.

Таблица 1. Перечень существующих земельных участков, расположенных в границах зоны размещения линейного объекта

| № п/п | Кадастровый номер земельного участка | Площадь земельного участка, кв. м | Адрес (местоположение)  | Вид разрешенного использования земельного участка  | Вид собственности/ правообладатель  |
|-------|--------------------------------------|-----------------------------------|---|--|---|
| 1.    | 41:01:0010116:15962                  | 100100                            | Камчатский край, г Петропавловск-Камчатский                                   | земельные участки объектов автомобильной инфраструктуры (дороги, улицы, проспекты, шоссе, проезды, переулки, мосты, остановки)                                     | Муниципальная собственность ПКГО/ П(б) пользование МКУ "Управление дорожного хозяйства Петропавловск-Камчатского городского округа" |
| 2.    | 41:01:0010116:184                    | 147029                            | Камчатский край, г. Петропавловск-Камчатский, в районе ул. Молчанова-Рыбацкая | Для строительства малоэтажной жилой застройки усадебного типа (из расчета не более 0,1 га на один усадебный жилой дом), центра досуга детей и взрослых, теннисного | Государственная собственность не разграничена/-   |

|    |                       |       |  |  |  |
|----|-----------------------|-------|--|--|--|
|    |                       |       |  | корта, проездов и подъездов, выполнения благоустройства и озеленения   |  |
| 3. | 41:01:001011<br>0:106 | 89014 | Камчатский край, г. Петропавловск-Камчатский, на мысе "Чавыча" | для размещения производственных и административных зданий, строений, сооружений промышленности, коммунального хозяйства, материально-технического, продовольственного снабжения, сбыта и заготовок | Государственная собственность Камчатского края, Аренда КГУП «Камчатский водоканал» |

**Перечень и сведения о площади образуемых земельных участков, которые будут отнесены к территориям общего пользования или имуществу общего пользования**

Проектом межевания не предусмотрено образование земельных участков, которые будут отнесены к территориям общего пользования или имуществу общего пользования.

**Перечень и сведения о площади образуемых земельных участков, в отношении которых предполагаются резервирование и (или) изъятие для государственных или муниципальных нужд**

Проектом межевания не предусматривается изъятие земельных участков (частей земельных участков) для государственных или муниципальных нужд.

**Целевое назначение лесов, вид (виды) разрешенного использования лесного участка, количественные и качественные характеристики лесного участка, сведения о нахождении лесного участка в границах особо защитных участков лесов**

Проектом межевания не предусмотрено определение местоположения границ образуемых и (или) изменяемых лесных участков.

В отношении территории проектируемого линейного объекта, пересекаемой с существующими земельными участками проектом предусмотрено образование частей этих земельных участков с целью дальнейшего оформления сервитута.

|      |      |         |         |      |  |  |  |  |  |      |
|------|------|---------|---------|------|--|--|--|--|--|------|
|      |      |         |         |      |  |  |  |  |  | Лист |
|      |      |         |         |      |  |  |  |  |  | 5    |
| Изм. | Лист | № докум | Подпись | Дата |  |  |  |  |  |      |

## Перечень и сведения о площади образуемых земельных участков, в том числе возможные способы их образования

Проектом межевания предусмотрено образование многоконтурного земельного участка в границах земель, государственная собственность на которые не разграничена, и частей земельных участков в целях заключения соглашений о сервитуте.

Перечень и сведения о площади образуемых земельных участков, в том числе возможные способы их образования приводятся в таблице 2.

Таблица 2. Перечень образуемых земельных участков, расположенных в границах территории проекта межевания

| № п/п | Условный номер земельного участка                        | Площадь земельного участка, кв. м | Адрес (местоположение)   | Вид разрешенного использования земельного участка    | Способ образования  |
|-------|--|-----------------------------------|--|--|---|
| 1.    | 41:01:0010114:ЗУ1<br>(многоконтурный),<br>В т.ч. контуры | 41827                             | Российская Федерация,<br>Камчатский край,<br>Петропавловск-Камчатский ГО, в районе ул. Молчанова | земельные участки объектов инженерной инфраструктуры | Образование из земель, государственная собственность на которые не разграничена |
|       | (1)  | 7501                              |  |  |   |
|       | (2)  | 4681,6                            |  |  |   |
|       | (3)  | 29644,4                           |  |  |   |

В границах размещения линейного объекта в местах пересечения с существующими земельными участками проектом предусматривается образование частей земельных участков, в отношении которых предполагается заключение соглашения об установлении сервитута. Исключение составляет земельный участок с кадастровым номером 41:01:0010110:106, который принадлежит на праве аренды КГУП «Камчатский водоканал», являющийся заказчиком строительства проектируемого линейного объекта.

Перечень и сведения о площади устанавливаемых сервитутов приводится в таблице 3.

|          |      |  |  |  |   |   |   |  |
|----------|------|--|--|--|---|---|---|--|
| Изм.     |      | <p><b>Перечень и сведения о площади устанавливаемых границ сервитутов, публичных сервитутов в границах подготовки проекта межевания территории</b></p> <p>Таблица 3. Перечень частей существующих земельных участков, на которых линейный объект может быть размещен на условиях сервитута</p> |  |  |   |   |   |  |
| Лист     |      |  |  |  |   |   |   |  |
| № докум. |      |  |  |  |   |   |   |  |
| Подпись  |      |  |  |  |   |   |   |  |
| Дата     |      |  |  |  |   |   |   |  |
|          |      | <b>№ п/п</b>   | <b>Условный номер части земельного участка</b> | <b>Площадь исходного земельного участка, кв. м</b> | <b>Площадь части земельного участка, обременяемой сервитутом, кв. м</b> | <b>Адрес (местоположение)</b>   | <b>Категория земель</b>   | <b>Вид разрешенного использования существующего земельного участка</b>   |
|          |      | 1.   | 41:01:0010116:15962/чзу1                       | 100100   | 317,72  | Камчатский край, г Петропавловск-Камчатский                                   | земельные участки объектов автомобильной инфраструктуры (дороги, улицы, проспекты, шоссе, проезды, переулки, мосты, остановки)  | Муниципальная собственность ПКГО/<br>П(б) пользование МКУ "Управление дорожного хозяйства Петропавловск-Камчатского городского округа" |
|          |      | 2.   | 41:01:0010116:15962/чзу2                       |  | 38,88   |   |   |  |
|          |      | 3.   | 41:01:0010116:15962/чзу3                       |  | 10124,85  |   |   |  |
|          |      | 4.   | 41:01:0010116:184/чзу1                         | 147029   | 514,10  | Камчатский край, г. Петропавловск-Камчатский, в районе ул. Молчанова-Рыбацкая | Для строительства малоэтажной жилой застройки усадебного типа (из расчета не более 0,1 га на один усадебный жилой дом), центра досуга детей и взрослых, теннисного корта, проездов и подъездов, выполнения благоустройства и озеленения | Государственная собственность не разграничена / -  |
|          |      |  | 41:01:0010116:184/чзу2                         |  | 399,88  |   |   |  |
| 7        | Лист |  |  |  |   |   |   |  |

Изм.

Лист

№ докум.

Подпись

Дата

Таблица 4. Перечень объектов недвижимого имущества, расположенных на существующих земельных участках, на которых линейный объект может быть размещен на условиях сервитута

| №  | Кадастровый номер существующего зем. участка | Объект недвижимого имущества, расположенный в пределах земельного участка |  |   |
|----|--|---|--|---|
|    |  | Кадастровый номер   | Наименование   | Адрес (местоположение)  |
| 1. | 41:01:0010116:15962                          | 41:01:0000000:2043  | Сети канализации р-на Авангард-8 км (пр. Победы, бульвар Пийпа, ул. Абея, ул. Молчанова)   | Камчатский край, г Петропавловск-Камчатский                                       |
|    |  | 41:01:0010116:16590   | Магистральный водопровод   | Камчатский край, г Петропавловск-Камчатский                                       |
|    |  | 41:01:0010116:14541   | Сооружение Здание ЦТП 109 квартала с тепловыми сетями в двухтрубном исчислении от здания ЦТП 109 квартала  | Камчатский край, г. Петропавловск-Камчатский, ул.Абея                             |
|    |  | 41:01:0010112:1659  | Сооружение здание ЦТП-14 "Моховая" с тепловыми сетями в двухтрубном исчислении от здания ЦТП-14 "Моховая"  | Камчатский край, г Петропавловск-Камчатский, ул. Моховая                          |
|    |  | 41:01:0010116:18956   | "Строительство тепловых сетей 2 контура от ТК-40 ЦТП №11 "109 квартал" до объектов: "Строительство 2-х многоквартирных 9-ти этажных домов в районе ул.Карбышева в г.Петропавловске-Камчатском" Жилой дом №1 (Блок секции №1,2,3)" и "Строительство 2-х многоквартирных 9-ти этажных домов в районе ул.Карбышева в г.Петропавловске-Камчатском". Жилой дом №2 (Блок секции №4,5,6)" | Российская Федерация, Камчатский край, г. Петропавловск-Камчатский, ул. Карбышева |
| 2. | 41:01:0010116:184                            | -   | -  | -   |

## Каталоги координат характерных точек границ образуемых земельных участков

Система координат: МСК-41, зона 1

Таблица 5. Каталог координат характерных точек границ образуемого земельного участка 41:01:0000000:3У1

| № п.т. | Координата X | Координата Y |
|--------|--------------|--------------|
| (1)    |              |              |
| 1      | 564967,85    | 1409185,71   |
| 2      | 564968,15    | 1409185,75   |
| 3      | 564992,25    | 1409218,53   |
| 4      | 565017,06    | 1409237,92   |
| 5      | 565059,38    | 1409274,62   |
| 6      | 565066,43    | 1409280,71   |
| 7      | 565067,25    | 1409281,62   |
| 8      | 565116,81    | 1409334,87   |
| 9      | 565143,88    | 1409362,39   |
| 10     | 565215,05    | 1409430,02   |
| 11     | 565287,05    | 1409492,15   |
| 12     | 565366,76    | 1409554,81   |
| 13     | 565409,11    | 1409587,24   |
| 14     | 565475,92    | 1409632,33   |
| 15     | 565453,24    | 1409620,91   |
| 16     | 565425,81    | 1409609,49   |
| 17     | 565372,93    | 1409575,22   |
| 18     | 565366,15    | 1409567,60   |
| 19     | 565286,68    | 1409502,31   |
| 20     | 565208,08    | 1409437,23   |
| 21     | 565176,42    | 1409405,21   |
| 22     | 565162,44    | 1409387,74   |
| 23     | 565151,99    | 1409385,14   |
| 24     | 565146,04    | 1409373,52   |
| 25     | 565084,29    | 1409322,35   |
| 26     | 565064,28    | 1409299,98   |
| 27     | 565051,93    | 1409289,92   |
| 28     | 565023,89    | 1409268,24   |
| 29     | 565016,59    | 1409260,00   |
| 30     | 564976,04    | 1409225,56   |
| 31     | 564968,24    | 1409215,74   |
| 32     | 564953,04    | 1409198,95   |
| 33     | 564951,32    | 1409198,95   |
| 1      | 564967,85    | 1409185,71   |
| (2)    |              |              |
| 34     | 564868,32    | 1409075,43   |
| 35     | 564936,91    | 1409159,52   |

| № п.т. | Координата X | Координата Y |
|--------|--------------|--------------|
| 36     | 564921,29    | 1409172,02   |
| 37     | 564852,75    | 1409087,98   |
| 38     | 564778,04    | 1408994,06   |
| 39     | 564774,56    | 1408989,54   |
| 40     | 564790,28    | 1408977,17   |
| 41     | 564793,79    | 1408981,73   |
| 34     | 564868,32    | 1409075,43   |
| (3)    |              |              |
| 42     | 564149,26    | 1408628,55   |
| 43     | 564195,43    | 1408762,27   |
| 44     | 564315,13    | 1408762,27   |
| 45     | 564356,99    | 1408755,62   |
| 46     | 564501,89    | 1408752,84   |
| 47     | 564513,49    | 1408758,19   |
| 48     | 564536,81    | 1408752,51   |
| 49     | 564578,89    | 1408752,23   |
| 50     | 564585,88    | 1408768,98   |
| 51     | 564724,98    | 1408794,87   |
| 52     | 564740,15    | 1408861,15   |
| 53     | 564760,98    | 1408939,16   |
| 54     | 564777,94    | 1408961,16   |
| 55     | 564768,40    | 1408969,00   |
| 56     | 564748,60    | 1408946,00   |
| 57     | 564740,90    | 1408911,00   |
| 58     | 564726,63    | 1408890,50   |
| 59     | 564708,42    | 1408812,13   |
| 60     | 564571,59    | 1408786,67   |
| 61     | 564565,60    | 1408772,31   |
| 62     | 564512,33    | 1408772,62   |
| 63     | 564358,77    | 1408775,59   |
| 64     | 564316,71    | 1408782,27   |
| 65     | 564181,21    | 1408782,27   |
| 66     | 564130,33    | 1408635,02   |
| 67     | 564107,99    | 1408569,52   |
| 68     | 564082,28    | 1408491,00   |
| 69     | 564065,18    | 1408433,54   |
| 70     | 564064,36    | 1408426,64   |
| 71     | 564062,53    | 1408424,70   |

| № п.т. | Координата X | Координата Y |
|--------|--------------|--------------|
| 72     | 564052,96    | 1408392,72   |
| 73     | 563904,14    | 1408338,41   |
| 74     | 563895,37    | 1408341,35   |
| 75     | 563891,70    | 1408340,00   |
| 76     | 563865,94    | 1408337,89   |
| 77     | 563857,94    | 1408339,84   |
| 78     | 563665,99    | 1408331,17   |
| 79     | 563677,32    | 1408311,86   |
| 80     | 563776,12    | 1408316,25   |

| № п.т. | Координата X | Координата Y |
|--------|--------------|--------------|
| 81     | 563795,49    | 1408324,10   |
| 82     | 563803,86    | 1408317,47   |
| 83     | 563892,14    | 1408321,35   |
| 84     | 563904,40    | 1408317,22   |
| 85     | 564069,29    | 1408377,39   |
| 86     | 564101,37    | 1408485,02   |
| 87     | 564126,96    | 1408563,18   |
| 42     | 564149,26    | 1408628,55   |

**Каталоги координат характерных точек границ образуемых частей земельных участков**

Система координат: МСК-41, зона 1

Таблица 6. Каталог координат характерных точек границ образуемых частей земельного участка 41:01:0010116:15962

| № п.т.                   | Координата X | Координата Y |
|--------------------------|--------------|--------------|
| 41:01:0010116:15962/чзу1 |              |              |
| 1                        | 565500,25    | 1409623,04   |
| 2                        | 565520,94    | 1409642,22   |
| 3                        | 565531,20    | 1409655,69   |
| 4                        | 565537,38    | 1409651,14   |
| 5                        | 565543,19    | 1409659,25   |
| 6                        | 565537,48    | 1409664,04   |
| 7                        | 565544,49    | 1409673,34   |
| 8                        | 565574,79    | 1409709,00   |
| 9                        | 565578,36    | 1409719,63   |
| 10                       | 565616,46    | 1409756,17   |
| 11                       | 565678,01    | 1409816,82   |
| 12                       | 565702,22    | 1409837,68   |
| 13                       | 565709,45    | 1409844,48   |
| 14                       | 565724,79    | 1409829,05   |
| 15                       | 565733,94    | 1409838,76   |
| 16                       | 565719,15    | 1409853,63   |
| 17                       | 565770,68    | 1409897,23   |
| 18                       | 565774,21    | 1409900,37   |
| 19                       | 565783,33    | 1409910,36   |
| 20                       | 565773,53    | 1409914,36   |
| 21                       | 565772,55    | 1409910,70   |
| 22                       | 565765,03    | 1409906,24   |
| 23                       | 565743,44    | 1409890,03   |
| 24                       | 565733,76    | 1409877,00   |
| 25                       | 565703,55    | 1409852,29   |

|    |           |            |
|----|-----------|------------|
| 26 | 565702,26 | 1409853,78 |
| 27 | 565671,48 | 1409828,30 |
| 28 | 565643,55 | 1409801,77 |
| 29 | 565611,91 | 1409771,74 |
| 30 | 565558,27 | 1409718,52 |
| 31 | 565557,98 | 1409708,52 |
| 32 | 565516,18 | 1409661,37 |
| 33 | 565512,44 | 1409650,72 |
| 34 | 565475,92 | 1409632,33 |
| 35 | 565409,11 | 1409587,24 |
| 36 | 565366,76 | 1409554,81 |
| 37 | 565287,05 | 1409492,15 |
| 38 | 565215,05 | 1409430,02 |
| 39 | 565143,88 | 1409362,39 |
| 40 | 565116,81 | 1409334,87 |
| 41 | 565067,25 | 1409281,62 |
| 42 | 565066,45 | 1409280,69 |
| 43 | 565097,18 | 1409307,06 |
| 44 | 565164,47 | 1409362,82 |
| 45 | 565166,52 | 1409374,52 |
| 46 | 565207,92 | 1409412,70 |
| 47 | 565222,76 | 1409425,11 |
| 48 | 565296,33 | 1409491,77 |
| 49 | 565331,88 | 1409520,63 |
| 50 | 565361,60 | 1409543,01 |
| 51 | 565388,39 | 1409561,90 |
| 52 | 565413,64 | 1409581,28 |



|                          |           |            |
|--------------------------|-----------|------------|
| 53                       | 565434,12 | 1409595,76 |
| 54                       | 565461,59 | 1409602,73 |
| 1                        | 565500,25 | 1409623,04 |
| 41:01:0010116:15962/чзу2 |           |            |
| 55                       | 564968,15 | 1409185,75 |
| 56                       | 564967,85 | 1409185,71 |
| 57                       | 564951,32 | 1409198,95 |
| 58                       | 564948,51 | 1409198,95 |

|                          |           |            |
|--------------------------|-----------|------------|
| 59                       | 564967,02 | 1409184,20 |
| 55                       | 564968,15 | 1409185,75 |
| 41:01:0010116:15962/чзу3 |           |            |
| 60                       | 564936,91 | 1409159,52 |
| 61                       | 564947,11 | 1409172,03 |
| 62                       | 564931,18 | 1409184,13 |
| 63                       | 564921,29 | 1409172,02 |
| 60                       | 564936,91 | 1409159,52 |

Таблица 7 . Каталог координат характерных точек границ образуемых частей земельного участка 41:01:0010116:184

| № п.т.                 | Координата X | Координата Y |
|------------------------|--------------|--------------|
| 41:01:0010116:184/чзу1 |              |              |
| 1                      | 564963,16    | 1409178,95   |
| 2                      | 564967,02    | 1409184,20   |
| 3                      | 564948,51    | 1409198,95   |
| 4                      | 564943,26    | 1409198,95   |
| 5                      | 564931,18    | 1409184,13   |
| 6                      | 564947,11    | 1409172,03   |
| 7                      | 564952,76    | 1409178,95   |
| 1                      | 564963,16    | 1409178,95   |
| 41:01:0010116:184/чзу2 |              |              |
| 8                      | 564777,94    | 1408961,16   |
| 9                      | 564790,28    | 1408977,17   |
| 10                     | 564774,56    | 1408989,54   |
| 11                     | 564762,50    | 1408973,89   |
| 12                     | 564768,40    | 1408969,00   |
| 8                      | 564777,94    | 1408961,16   |

**Сведения о границах территории, применительно к которой осуществляется подготовка проекта межевания, содержащие перечень координат характерных точек этих границ в системе координат, используемой для ведения Единого государственного реестра недвижимости**

Таблица 8. Каталог координат территории, в отношении которой утвержден проект межевания

Система координат МСК41, Зона 1

| № п.т. | Координата X | Координата Y |
|--------|--------------|--------------|
| 1      | 564740,15    | 1408861,15   |
| 2      | 564760,98    | 1408939,16   |
| 3      | 564793,79    | 1408981,73   |
| 4      | 564868,32    | 1409075,43   |
| 5      | 564952,76    | 1409178,95   |
| 6      | 564963,16    | 1409178,95   |
| 7      | 564992,25    | 1409218,53   |
| 8      | 565017,06    | 1409237,92   |
| 9      | 565059,38    | 1409274,62   |
| 10     | 565097,18    | 1409307,06   |
| 11     | 565164,47    | 1409362,82   |
| 12     | 565166,52    | 1409374,52   |
| 13     | 565207,92    | 1409412,70   |
| 14     | 565222,76    | 1409425,11   |
| 15     | 565296,33    | 1409491,77   |
| 16     | 565331,88    | 1409520,63   |
| 17     | 565361,60    | 1409543,01   |
| 18     | 565388,39    | 1409561,90   |
| 19     | 565413,64    | 1409581,28   |
| 20     | 565434,12    | 1409595,76   |
| 21     | 565461,59    | 1409602,73   |
| 22     | 565500,25    | 1409623,04   |
| 23     | 565520,94    | 1409642,22   |
| 24     | 565531,20    | 1409655,69   |
| 25     | 565537,38    | 1409651,14   |
| 26     | 565543,19    | 1409659,25   |
| 27     | 565537,48    | 1409664,04   |
| 28     | 565544,49    | 1409673,34   |
| 29     | 565574,79    | 1409709,00   |
| 30     | 565578,36    | 1409719,63   |
| 31     | 565616,46    | 1409756,17   |
| 32     | 565678,01    | 1409816,82   |
| 33     | 565702,22    | 1409837,68   |
| 34     | 565709,45    | 1409844,48   |

| № п.т. | Координата X | Координата Y |
|--------|--------------|--------------|
| 35     | 565724,79    | 1409829,05   |
| 36     | 565733,94    | 1409838,76   |
| 37     | 565719,15    | 1409853,63   |
| 38     | 565770,68    | 1409897,23   |
| 39     | 565774,21    | 1409900,37   |
| 40     | 565783,33    | 1409910,36   |
| 41     | 565773,53    | 1409914,36   |
| 42     | 565772,55    | 1409910,70   |
| 43     | 565765,03    | 1409906,24   |
| 44     | 565743,44    | 1409890,03   |
| 45     | 565733,76    | 1409877,00   |
| 46     | 565703,55    | 1409852,29   |
| 47     | 565702,26    | 1409853,78   |
| 48     | 565671,48    | 1409828,30   |
| 49     | 565611,91    | 1409771,74   |
| 50     | 565558,27    | 1409718,52   |
| 51     | 565557,98    | 1409708,52   |
| 52     | 565516,18    | 1409661,37   |
| 53     | 565512,44    | 1409650,72   |
| 54     | 565453,24    | 1409620,91   |
| 55     | 565425,81    | 1409609,49   |
| 56     | 565372,93    | 1409575,22   |
| 57     | 565366,15    | 1409567,60   |
| 58     | 565286,68    | 1409502,31   |
| 59     | 565208,08    | 1409437,23   |
| 60     | 565176,42    | 1409405,21   |
| 61     | 565162,44    | 1409387,74   |
| 62     | 565151,99    | 1409385,14   |
| 63     | 565146,04    | 1409373,52   |
| 64     | 565084,29    | 1409322,35   |
| 65     | 565064,28    | 1409299,98   |
| 66     | 565051,93    | 1409289,92   |
| 67     | 565023,89    | 1409268,24   |
| 68     | 565016,59    | 1409260,00   |

| № п.т. | Координата X | Координата Y |
|--------|--------------|--------------|
| 69     | 564976,04    | 1409225,56   |
| 70     | 564968,24    | 1409215,74   |
| 71     | 564953,04    | 1409198,95   |
| 72     | 564943,26    | 1409198,95   |
| 73     | 564852,75    | 1409087,98   |
| 74     | 564778,04    | 1408994,06   |
| 75     | 564762,50    | 1408973,89   |
| 76     | 564768,40    | 1408969,00   |
| 77     | 564748,60    | 1408946,00   |
| 78     | 564740,90    | 1408911,00   |
| 79     | 564726,63    | 1408890,50   |
| 80     | 564708,42    | 1408812,13   |
| 81     | 564571,59    | 1408786,67   |
| 82     | 564565,60    | 1408772,31   |
| 83     | 564512,33    | 1408772,62   |
| 84     | 564358,77    | 1408775,59   |
| 85     | 564316,71    | 1408782,27   |
| 86     | 564181,21    | 1408782,27   |
| 87     | 564130,33    | 1408635,02   |
| 88     | 564107,99    | 1408569,52   |
| 89     | 564082,28    | 1408491,00   |
| 90     | 564065,18    | 1408433,54   |
| 91     | 564064,36    | 1408426,64   |
| 92     | 564062,53    | 1408424,70   |
| 93     | 564052,96    | 1408392,72   |
| 94     | 563904,14    | 1408338,41   |

| № п.т. | Координата X | Координата Y |
|--------|--------------|--------------|
| 95     | 563895,37    | 1408341,35   |
| 96     | 563891,70    | 1408340,00   |
| 97     | 563865,94    | 1408337,89   |
| 98     | 563857,94    | 1408339,84   |
| 99     | 563665,99    | 1408331,17   |
| 100    | 563677,32    | 1408311,86   |
| 101    | 563776,12    | 1408316,25   |
| 102    | 563795,49    | 1408324,10   |
| 103    | 563803,86    | 1408317,47   |
| 104    | 563892,14    | 1408321,35   |
| 105    | 563904,40    | 1408317,22   |
| 106    | 564069,29    | 1408377,39   |
| 107    | 564101,37    | 1408485,02   |
| 108    | 564126,96    | 1408563,18   |
| 109    | 564149,26    | 1408628,55   |
| 110    | 564195,43    | 1408762,27   |
| 111    | 564315,13    | 1408762,27   |
| 112    | 564356,99    | 1408755,62   |
| 113    | 564501,89    | 1408752,84   |
| 114    | 564513,49    | 1408758,19   |
| 115    | 564536,81    | 1408752,51   |
| 116    | 564578,89    | 1408752,23   |
| 117    | 564585,88    | 1408768,98   |
| 118    | 564724,98    | 1408794,87   |
| 1      | 564740,15    | 1408861,15   |

ИП Морцагин Максим Геннадьевич

---

ДОКУМЕНТАЦИЯ ПО ПЛАНИРОВКЕ ТЕРРИТОРИИ,  
СОДЕРЖАЩАЯ ПРОЕКТ МЕЖЕВАНИЯ ТЕРРИТОРИИ  
ЛИНЕЙНОГО ОБЪЕКТА «РЕКОНСТРУКЦИЯ САМОТЕЧНОГО  
ГЛАВНОГО КОЛЛЕКТОРА ОТ 8 КМ (КАМЕРЫ НА ПЕРЕКРЕСТКЕ  
ДОРОГ МОЛЧАНОВА - КАВКАЗСКАЯ) ДО ПРИЕМНОЙ КАМЕРЫ  
ОЧИСТНЫХ СООРУЖЕНИЙ «ЧАВЫЧА»

**Том 1.**

**Проект планировки территории. Основная часть**

Директор



**М.Г. Морцагин**

**г. Петропавловск-Камчатский**

**2023 г.**

## Введение

Документация по планировке территории в составе проекта планировки территории и проекта межевания территории разработана в соответствии с требованиями Положения о составе и содержании документации по планировке территории, предусматривающей размещение одного или нескольких линейных объектов, утвержденного постановлением Правительства Российской Федерации от 12.05.2017 № 564 (в актуальной редакции от 02.04.2022) (далее – Положение).

В соответствии с пунктом 5 Положения в документации по планировке территории не допускается отображать сведения, не предусмотренные этим Положением.

В соответствии с пунктом 11 Положения в случае если в связи с реконструкцией линейных объектов не устанавливаются, не отменяются, не изменяются красные линии и (или) не изменяются границы зон планируемого размещения этих линейных объектов, подготовка соответствующего чертежа красных линий и (или) чертежа границ зон планируемого размещения линейных объектов, подлежащих реконструкции в связи с изменением их местоположения, не требуется.

Настоящей документацией не устанавливаются, не отменяются, не изменяются красные линии и (или) не изменяются границы зон планируемого размещения этих линейных объектов поэтому чертеж красных линий не разрабатывался.

В связи с отсутствием в границах проектирования иных линейных объектов, подлежащих реконструкции в связи с изменением их местоположения, такой чертеж не разрабатывался.

|      |      |         |         |      |  |  |  |  |      |
|------|------|---------|---------|------|--|--|--|--|------|
|      |      |         |         |      |  |  |  |  | Лист |
|      |      |         |         |      |  |  |  |  | 2    |
| Изм. | Лист | № докум | Подпись | Дата |  |  |  |  |      |

## Состав проекта

**Том 1.** Проект планировки территории. Основная часть

раздел 1. Проект планировки территории. Графическая часть

раздел 2. Положение о размещении линейных объектов

**Том 2.** Материалы по обоснованию проекта планировки территории

раздел 3. Материалы по обоснованию проекта планировки территории.  
Графическая часть

раздел 4. Материалы по обоснованию проекта планировки территории.  
Пояснительная записка

**Том 3.** Проект межевания территории. Основная часть

раздел 1. Проект межевания территории. Графическая часть

раздел 2. Проект межевания территории. Текстовая часть

**Том 4.** Материалы по обоснованию проекта межевания территории

Раздел 3. Материалы по обоснованию проекта межевания территории. Графическая  
часть

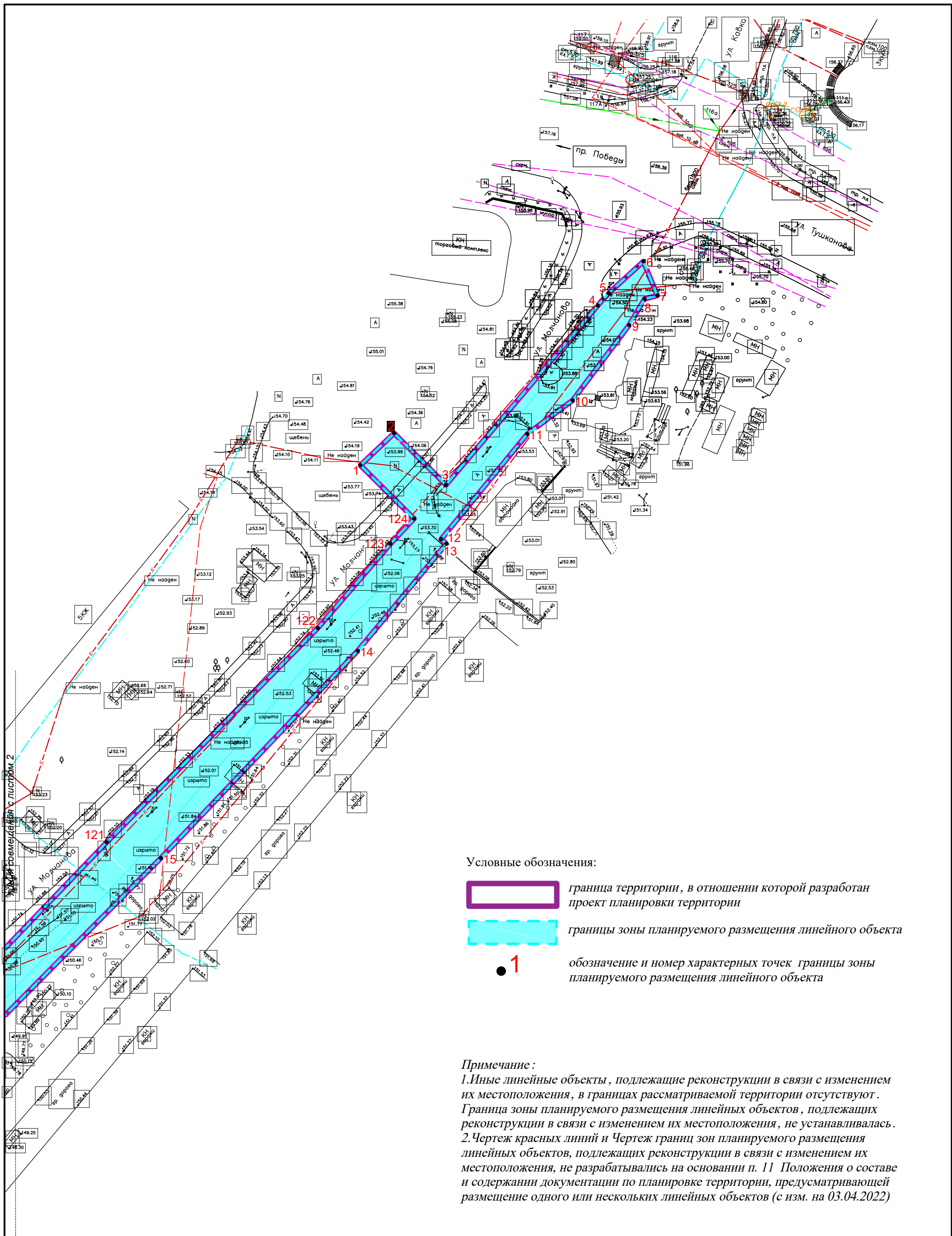
Раздел 4. Материалы по обоснованию проекта межевания территории.  
Пояснительная записка

|      |      |         |         |      |  |  |  |  |      |
|------|------|---------|---------|------|--|--|--|--|------|
|      |      |         |         |      |  |  |  |  | Лист |
| Изм. | Лист | № докум | Подпись | Дата |  |  |  |  | 3    |

**ДОКУМЕНТАЦИЯ ПО ПЛАНИРОВКЕ ТЕРРИТОРИИ,  
СОДЕРЖАЩАЯ ПРОЕКТ МЕЖЕВАНИЯ ТЕРРИТОРИИ  
ЛИНЕЙНОГО ОБЪЕКТА «РЕКОНСТРУКЦИЯ САМОТЕЧНОГО  
ГЛАВНОГО КОЛЛЕКТОРА ОТ 8 КМ (КАМЕРЫ НА ПЕРЕКРЕСТКЕ  
ДОРОГ МОЛЧАНОВА - КАВКАЗСКАЯ) ДО ПРИЕМНОЙ КАМЕРЫ  
ОЧИСТНЫХ СООРУЖЕНИЙ «ЧАВЫЧА»**

**Том 1.**


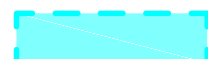

**раздел 1. Проект планировки территории. Графическая часть**

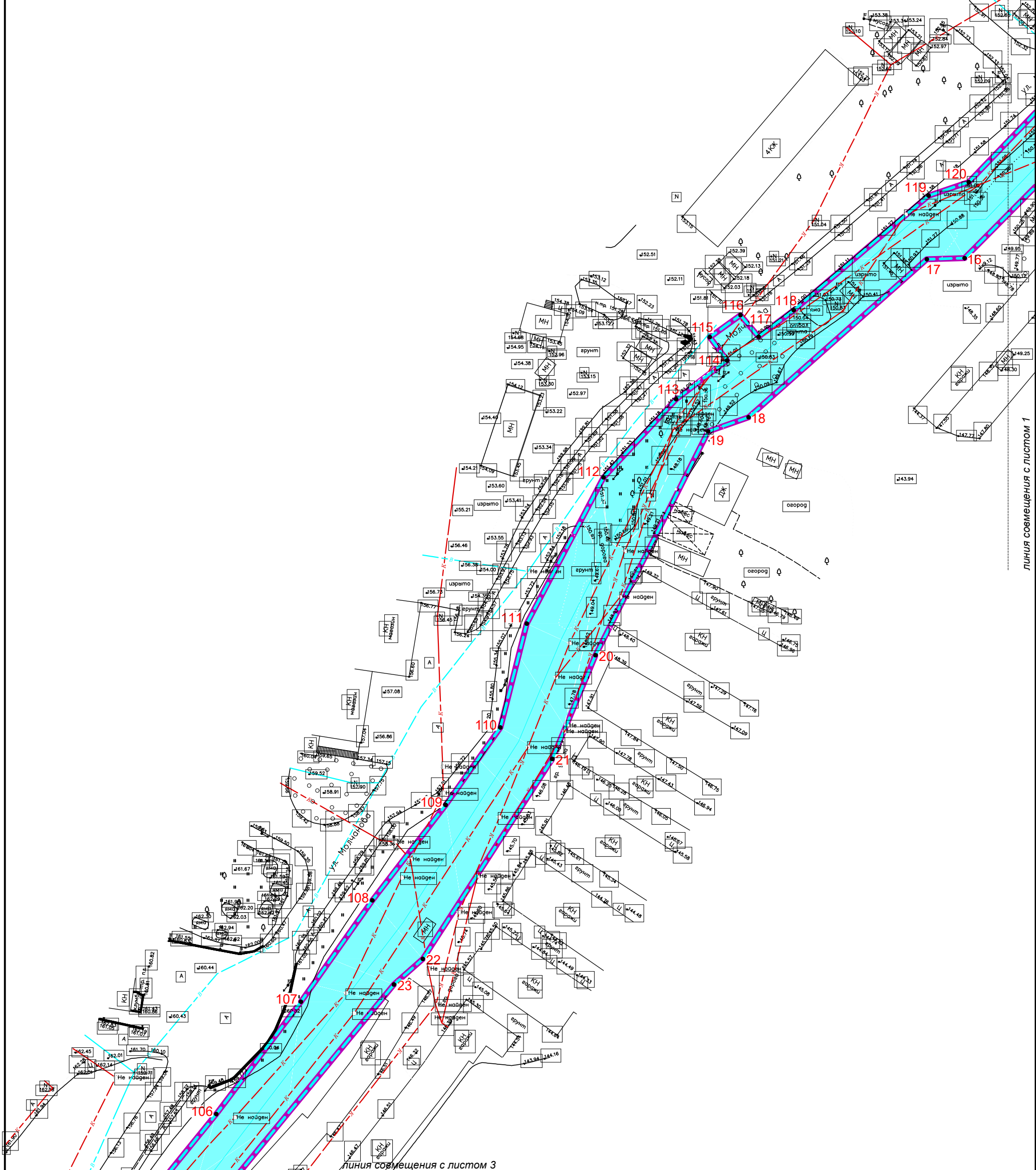


|             |                |             |               |              |             |   |                  |             |               |
|-------------|----------------|-------------|---------------|--------------|-------------|---|------------------|-------------|---------------|
|             |                |             |               |              |             |   |                  |             |               |
|             |                |             |               |              |             |   |                  |             |               |
| <b>Изм.</b> | <b>Кол.уч.</b> | <b>Лист</b> | <b>Недок.</b> | <b>Подп.</b> | <b>Дата</b> | Документация по подготовке проекта планировки территории, содержащего проект межевания территории линейного объекта «Реконструкция самотечного главного коллектора от 8 км (камеры на перекрестке дорог Молчанова - Кавказская) до приемной камеры очистных сооружений «Чавыча» |                  |             |               |
| Выполнил    | Морцагин М.Г.  |             |               |              | 08.2023     | Проект планировки территории.<br>Графическая часть  | <b>Стадия</b>    | <b>Лист</b> | <b>Листов</b> |
| Проверил    | Морцагин М.Г.  |             |               |              | 08.2023     |   | П                | 1           | 9             |
|             |                |             |               |              |             | Чертеж границ зон планируемого размещения линейных объектов, масштаб 1:1000   | ИП Морцагин М.Г. |             |               |



Условные обозначения:

-  граница территории, в отношении которой разработан проект планировки территории
-  границы зоны планируемого размещения линейного объекта
-  обозначение и номер характерных точек границы зоны планируемого размещения линейного объекта





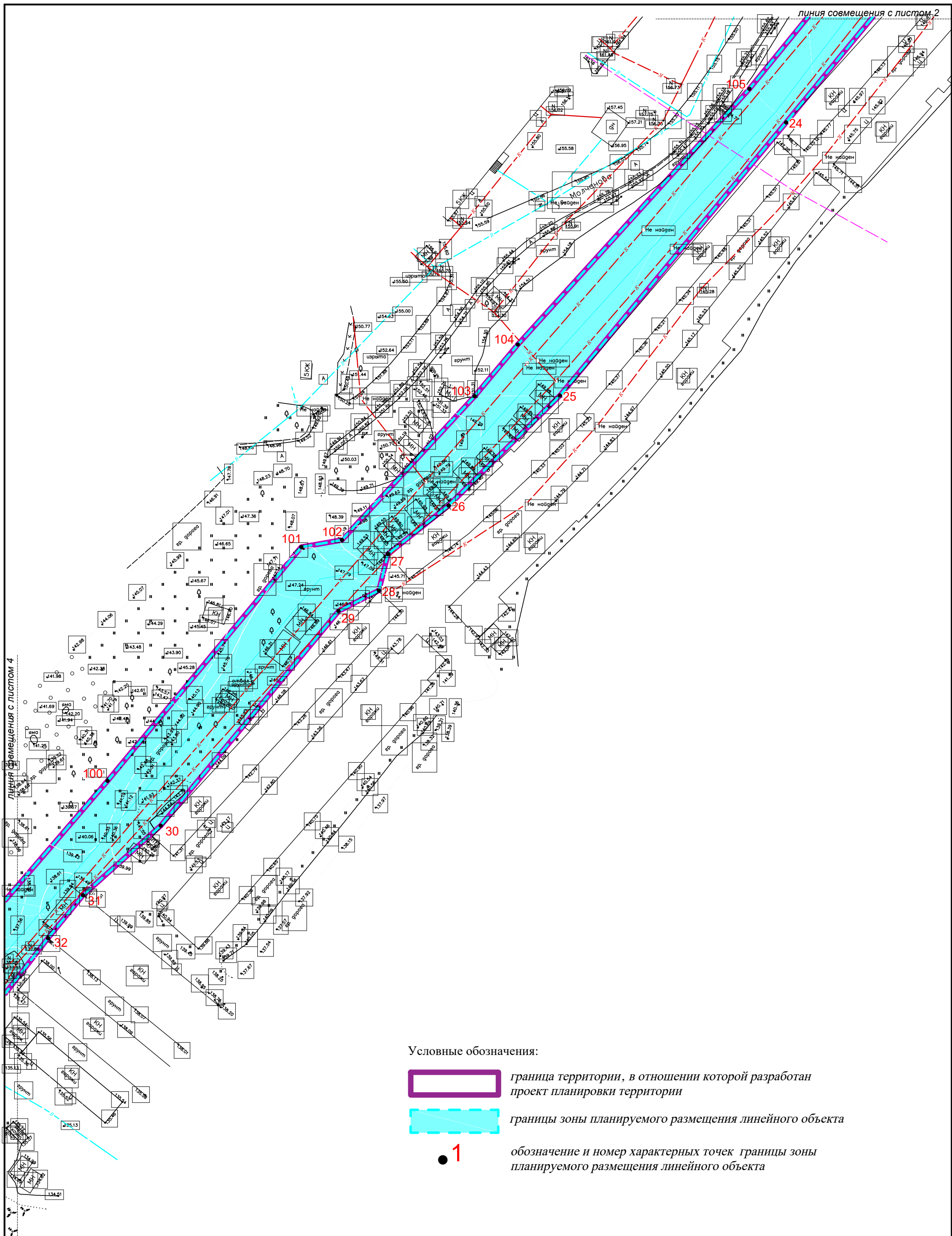
линия совмещения с листом 1

линия совмещения с листом 3



Схема листов

|             |                |             |               |   |             |   |             |               |  |
|-------------|----------------|-------------|---------------|---|-------------|---|-------------|---------------|--|
|             |                |             |               |   |             |   |             |               |  |
|             |                |             |               |   |             | Документация по подготовке проекта планировки территории, содержащего проект межевания территории линейного объекта «Реконструкция самотечного главного коллектора от 8 км (камеры на перекрестке дорог Молчанова - Кавказская) до приемной камеры очистных сооружений «Чавыча» |             |               |  |
| <b>Изм.</b> | <b>Кол.уч.</b> | <b>Лист</b> | <b>Недок.</b> | <b>Подп.</b>  | <b>Дата</b> | <b>Стадия</b>   | <b>Лист</b> | <b>Листов</b> |  |
| Выполнил    | Морцагин М.Г.  |             |               |  | 08.2023     | Проект планировки территории.<br>Графическая часть  | П           | 2             |  |
| Проверил    | Морцагин М.Г.  |             |               |  | 08.2023     |   |             |               |  |
|             |                |             |               |   |             | Чертеж границ зон планируемого размещения линейных объектов, масштаб 1:1000   |             |               |  |
|             |                |             |               |   |             | ИП Морцагин М.Г.  |             |               |  |



Условные обозначения:



граница территории, в отношении которой разработан проект планировки территории



границы зоны планируемого размещения линейного объекта



1

обозначение и номер характерных точек границы зоны планируемого размещения линейного объекта

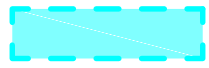


|          |               |      |        |       |         |   |        |      |                  |
|----------|---------------|------|--------|-------|---------|---|--------|------|------------------|
|          |               |      |        |       |         |   |        |      |                  |
|          |               |      |        |       |         | Документация по подготовке проекта планировки территории, содержащего проект межевания территории линейного объекта «Реконструкция самотечного главного коллектора от 8 км (камеры на перекрестке дорог Молчанова - Кавказская) до приемной камеры очистных сооружений «Чавыча» |        |      |                  |
| Изм.     | Кол.уч.       | Лист | Издок. | Подп. | Дата    | Проект планировки территории.<br>Графическая часть  | Стадия | Лист | Листов           |
| Выполнил | Морцагин М.Г. |      |        |       | 08.2023 |   | П      | 3    | 9                |
| Проверил | Морцагин М.Г. |      |        |       | 08.2023 |   |        |      |                  |
|          |               |      |        |       |         | Чертеж границ зон планируемого размещения линейных объектов, масштаб 1:1000   |        |      | ИП Морцагин М.Г. |

Условные обозначения:



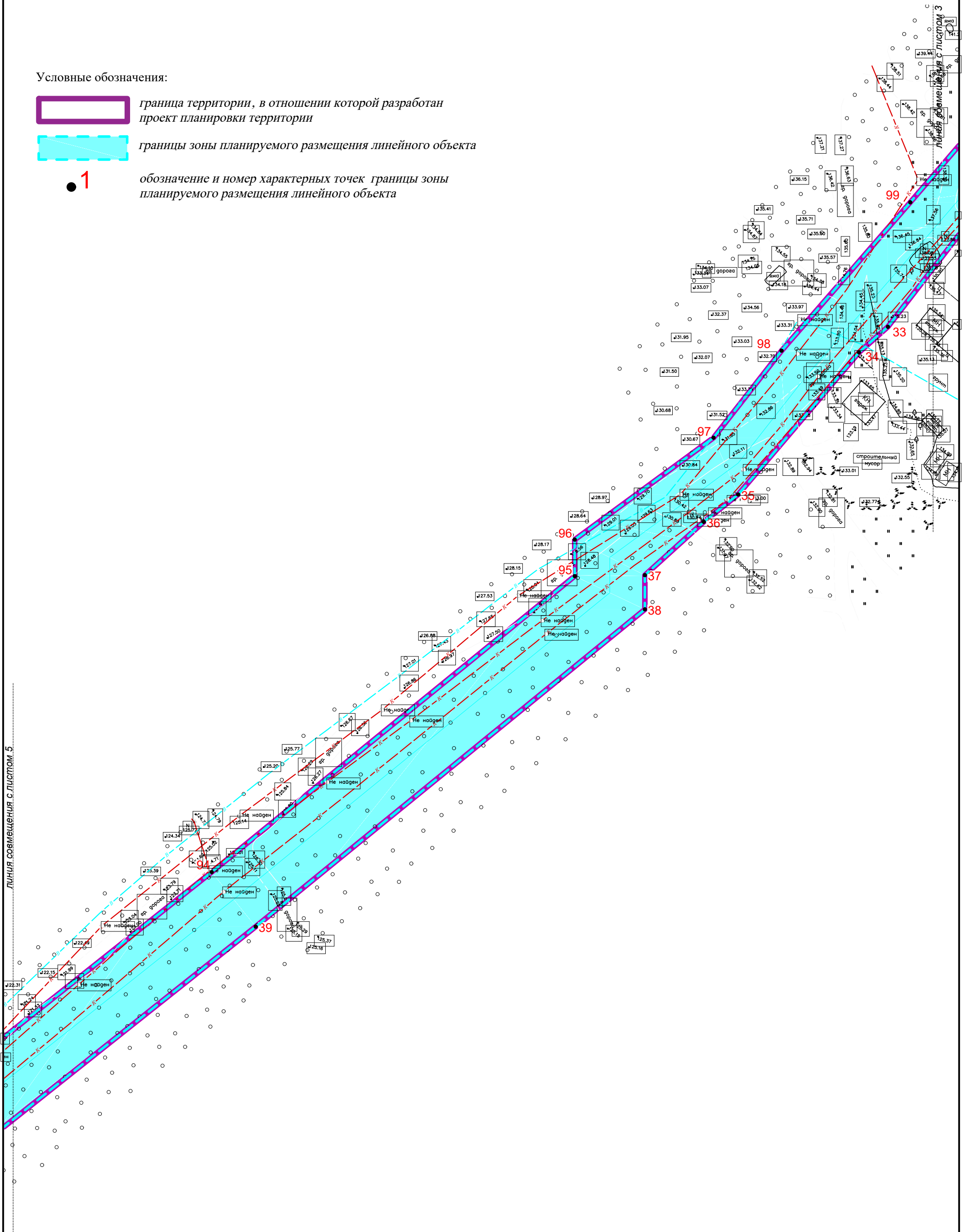
граница территории, в отношении которой разработан проект планировки территории



границы зоны планируемого размещения линейного объекта



обозначение и номер характерных точек границы зоны планируемого размещения линейного объекта



ЛИНИЯ СОВМЕЩЕНИЯ С ЛИСТОМ 5

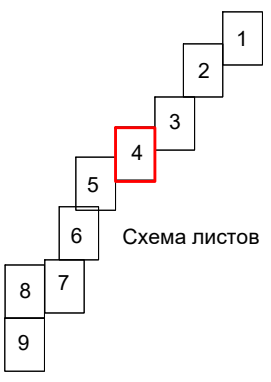


Схема листов

|   |                |               |               |              |             |   |                  |               |             |               |
|---|----------------|---------------|---------------|--------------|-------------|---|------------------|---------------|-------------|---------------|
|   |                |               |               |              |             | Документация по подготовке проекта планировки территории, содержащего проект межевания территории линейного объекта «Реконструкция самотечного главного коллектора от 8 км (камеры на перекрестке дорог Молчанова - Кавказская) до приемной камеры очистных сооружений «Чавыча» |                  |               |             |               |
| <b>Изм.</b>   | <b>Кол.уч.</b> | <b>Лист</b>   | <b>Недок.</b> | <b>Подп.</b> | <b>Дата</b> | Проект планировки территории.   |                  | <b>Стадия</b> | <b>Лист</b> | <b>Листов</b> |
|   |                | Морцагин М.Г. |               |              | 08.2023     | Графическая часть   |                  | П             | 4           | 9             |
|   |                | Морцагин М.Г. |               |              | 08.2023     |   |                  |               |             |               |
| Чертеж границ зон планируемого размещения линейных объектов, масштаб 1:1000 |                |               |               |              |             |   | ИП Морцагин М.Г. |               |             |               |

Условные обозначения:



граница территории, в отношении которой разработан проект планировки территории

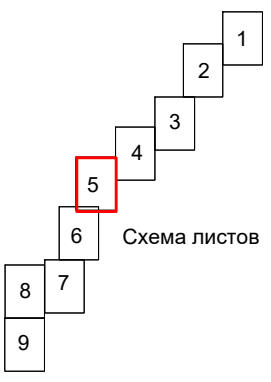
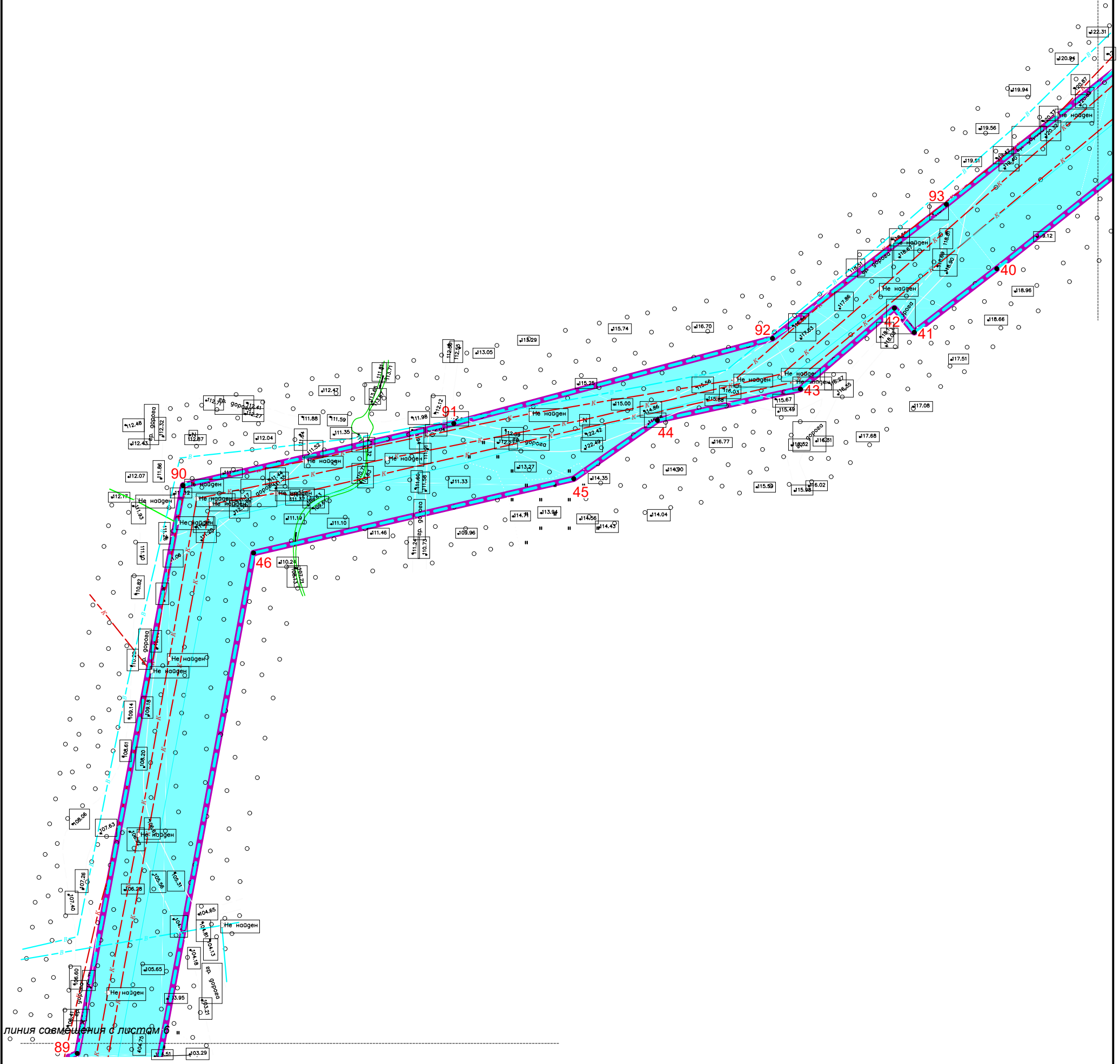


границы зоны планируемого размещения линейного объекта




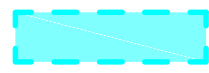

обозначение и номер характерных точек границы зоны планируемого размещения линейного объекта

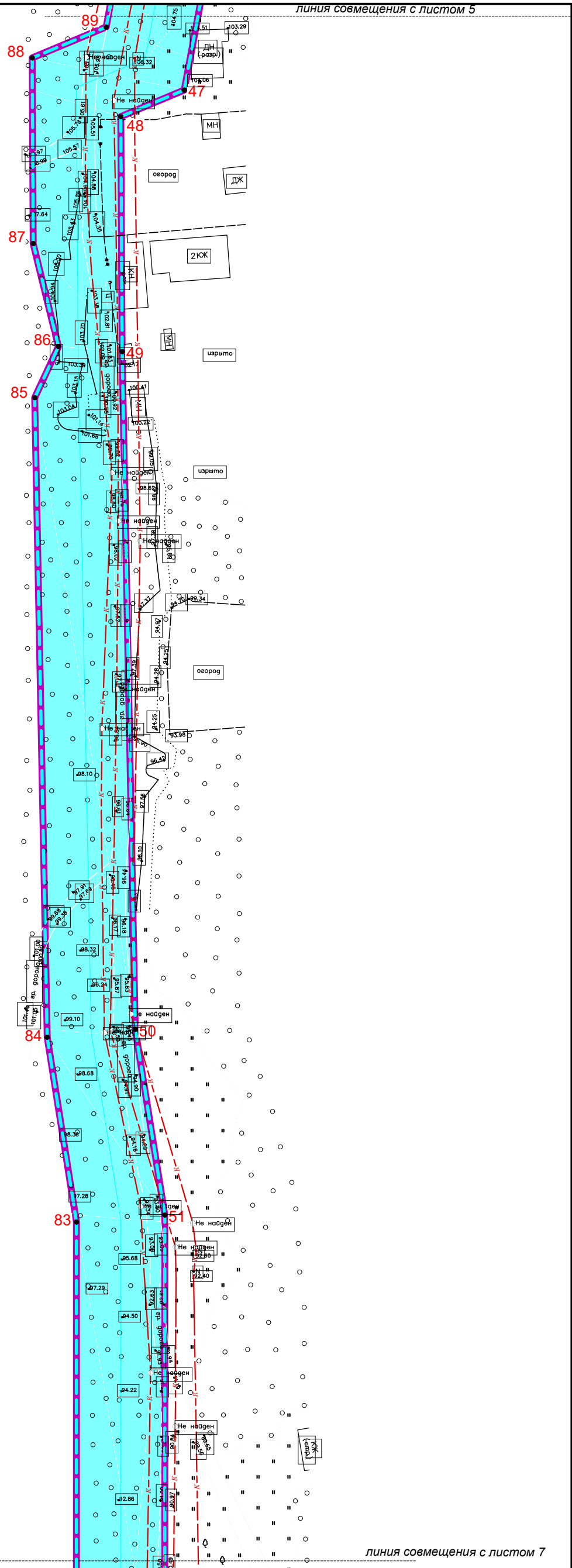
ЛИНИЯ СОВМЕЩЕНИЯ С ЛИСТОМ 4



|             |                |             |               |              |             |   |               |             |               |
|-------------|----------------|-------------|---------------|--------------|-------------|---|---------------|-------------|---------------|
|             |                |             |               |              |             | Документация по подготовке проекта планировки территории, содержащего проект межевания территории линейного объекта «Реконструкция самотечного главного коллектора от 8 км (камеры на перекрестке дорог Молчанова - Кавказская) до приемной камеры очистных сооружений «Чавыча» |               |             |               |
| <b>Изм.</b> | <b>Кол.уч.</b> | <b>Лист</b> | <b>Издок.</b> | <b>Подп.</b> | <b>Дата</b> | Проект планировки территории.   | <b>Стадия</b> | <b>Лист</b> | <b>Листов</b> |
| Выполнил    | Морцагин М.Г.  |             |               |              | 08.2023     | Графическая часть   | П             | 5           | 9             |
| Проверил    | Морцагин М.Г.  |             |               |              | 08.2023     |   |               |             |               |
|             |                |             |               |              |             | Чертеж границ зон планируемого размещения линейных объектов, масштаб 1:1000   |               |             |               |
|             |                |             |               |              |             | ИП Морцагин М.Г.  |               |             |               |

Условные обозначения:



-  граница территории, в отношении которой разработан проект планировки территории
-  границы зоны планируемого размещения линейного объекта
-  обозначение и номер характерных точек границы зоны планируемого размещения линейного объекта

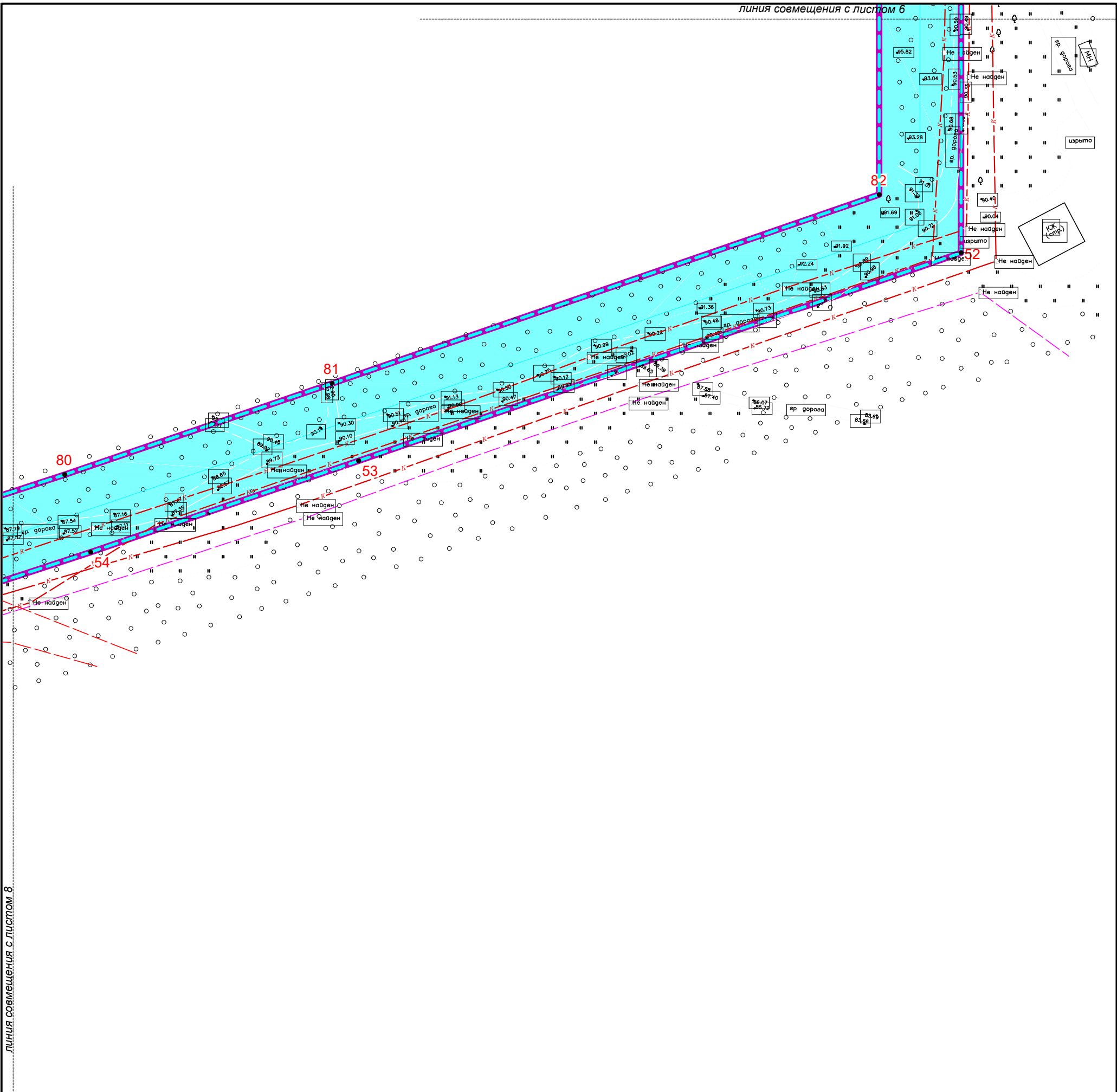


линия совмещения с листом 7






Схема листов

|          |               |      |        |   |         |   |        |      |                  |
|----------|---------------|------|--------|---|---------|---|--------|------|------------------|
|          |               |      |        |   |         |   |        |      |                  |
|          |               |      |        |   |         | Документация по подготовке проекта планировки территории, содержащего проект межевания территории линейного объекта «Реконструкция самотечного главного коллектора от 8 км (камеры на перекрестке дорог Молчанова - Кавказская) до приемной камеры очистных сооружений «Чавыча» |        |      |                  |
| Изм.     | Кол.уч.       | Лист | Издок. | Подп.   | Дата    | Проект планировки территории.<br>Графическая часть  | Стадия | Лист | Листов           |
| Выполнил | Морщагин М.Г. |      |        |  | 08.2023 |   | П      | 6    | 9                |
| Проверил | Морщагин М.Г. |      |        |  | 08.2023 |   |        |      |                  |
|          |               |      |        |   |         | Чертеж границ зон планируемого размещения линейных объектов, масштаб 1:1000   |        |      | ИП Морщагин М.Г. |





ЛИНИЯ СОВМЕЩЕНИЯ С ЛИСТОМ 8

Условные обозначения:

-  граница территории, в отношении которой разработан проект планировки территории
-  границы зоны планируемого размещения линейного об
-  обозначение и номер характерных точек границы зоны планируемого размещения линейного объекта

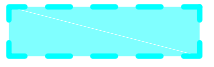


|          |               |      |        |   |         |   |        |      |                  |
|----------|---------------|------|--------|---|---------|---|--------|------|------------------|
|          |               |      |        |   |         |   |        |      |                  |
|          |               |      |        |   |         | Документация по подготовке проекта планировки территории, содержащего проект межевания территории линейного объекта «Реконструкция самотечного главного коллектора от 8 км (камеры на перекрестке дорог Молчанова - Кавказская) до приемной камеры очистных сооружений «Чавыча» |        |      |                  |
| Изм.     | Кол.уч.       | Лист | Издок. | Подп.   | Дата    | Проект планировки территории.<br>Графическая часть  | Стадия | Лист | Листов           |
| Выполнил | Морцагин М.Г. |      |        |  | 08.2023 |   | П      | 7    | 9                |
| Проверил | Морцагин М.Г. |      |        |  | 08.2023 |   |        |      |                  |
|          |               |      |        |   |         | Чертеж границ зон планируемого размещения линейных объектов, масштаб 1:1000   |        |      | ИП Морцагин М.Г. |

Условные обозначения:



граница территории, в отношении которой разработан проект планировки территории

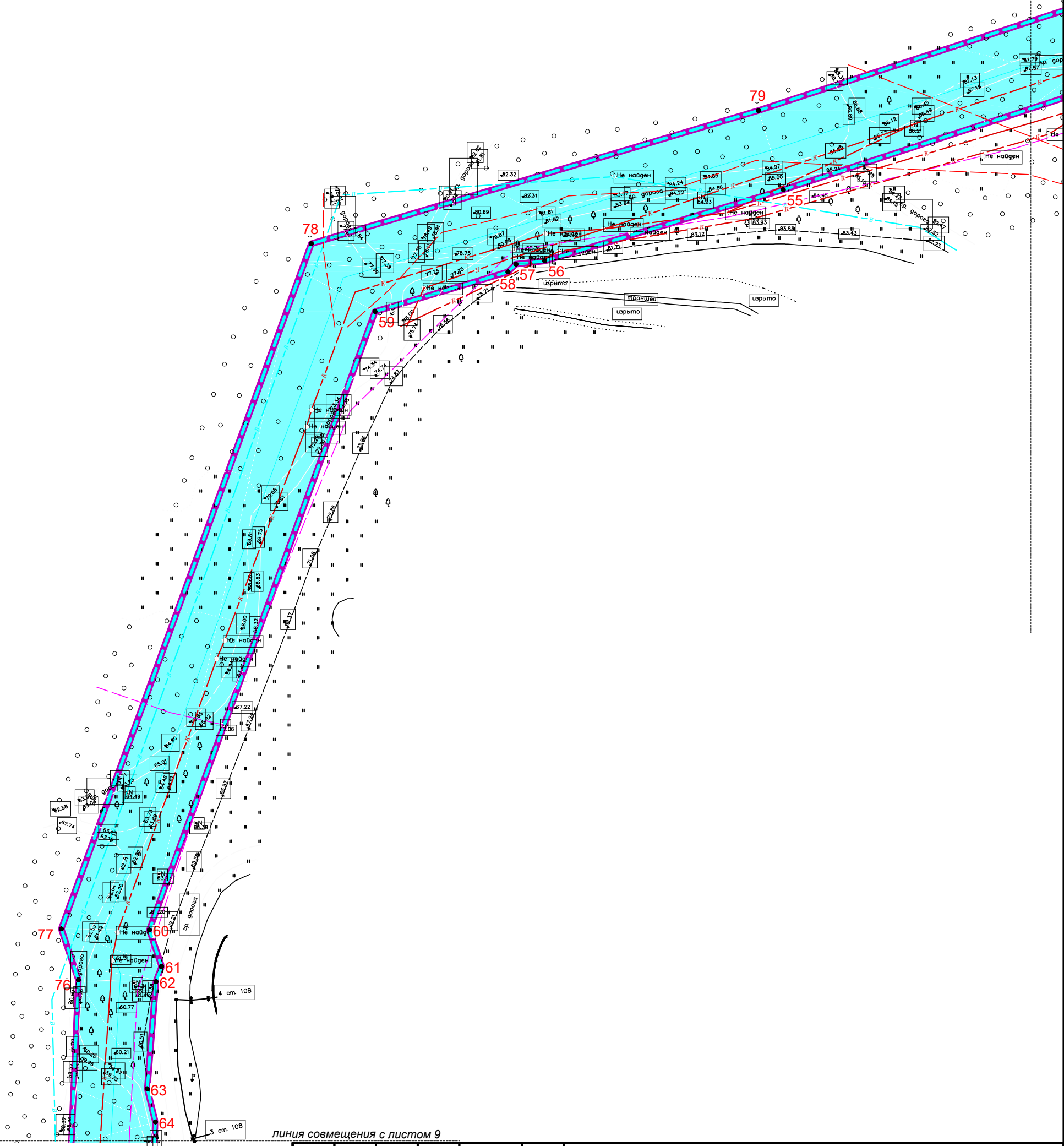


границы зоны планируемого размещения линейного объекта



обозначение и номер характерных точек границы зоны планируемого размещения линейного объекта

линия совмещения с листом 7

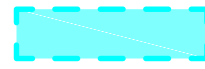


|          |               |      |        |       |         |   |        |      |                  |
|----------|---------------|------|--------|-------|---------|---|--------|------|------------------|
|          |               |      |        |       |         |   |        |      |                  |
|          |               |      |        |       |         | Документация по подготовке проекта планировки территории, содержащего проект межевания территории линейного объекта «Реконструкция самотечного главного коллектора от 8 км (камеры на перекрестке дорог Молчанова - Кавказская) до приемной камеры очистных сооружений «Чавыча» |        |      |                  |
| Изм.     | Кол.уч.       | Лист | Издок. | Подп. | Дата    | Проект планировки территории.<br>Графическая часть  | Стадия | Лист | Листов           |
| Выполнил | Морцагин М.Г. |      |        |       | 08.2023 |   | П      | 8    | 9                |
| Проверил | Морцагин М.Г. |      |        |       | 08.2023 |   |        |      |                  |
|          |               |      |        |       |         | Чертеж границ зон планируемого размещения линейных объектов, масштаб 1:1000   |        |      | ИП Морцагин М.Г. |
|          |               |      |        |       |         |   |        |      |                  |

Условные обозначения:



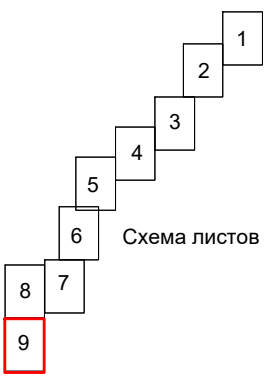
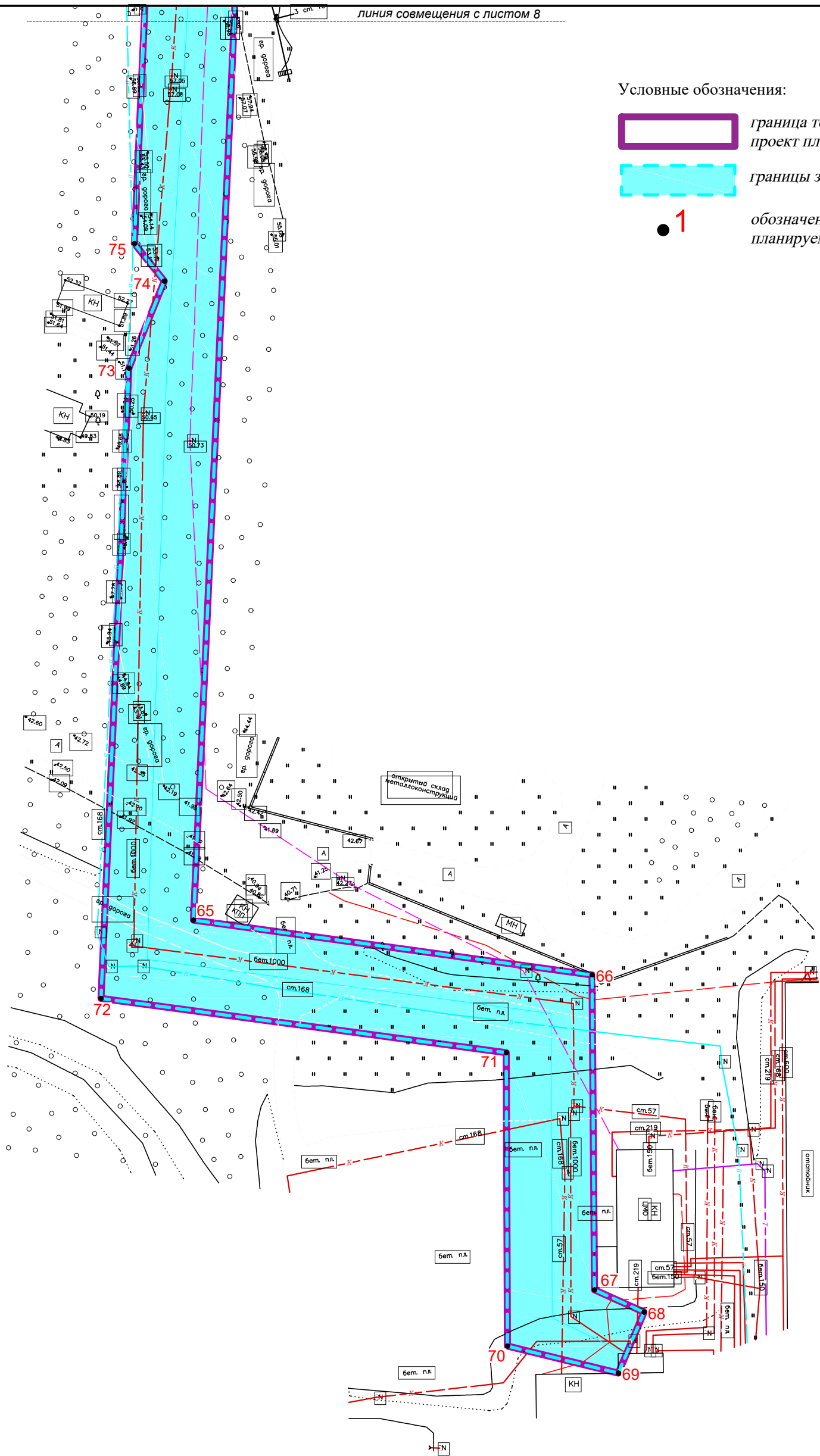
граница территории, в отношении которой разработан проект планировки территории



границы зоны планируемого размещения линейного объекта



обозначение и номер характерных точек границы зоны планируемого размещения линейного объекта



|          |               |      |        |       |         |   |                  |      |        |
|----------|---------------|------|--------|-------|---------|---|------------------|------|--------|
|          |               |      |        |       |         | Документация по подготовке проекта планировки территории, содержащего проект межевания территории линейного объекта «Реконструкция самотечного главного коллектора от 8 км (камеры на перекрестке дорог Молчанова - Кавказская) до приемной камеры очистных сооружений «Чавыча» |                  |      |        |
| Изм.     | Кол.уч.       | Лист | № док. | Подп. | Дата    | Проект планировки территории.<br>Графическая часть  | Стадия           | Лист | Листов |
|          |               |      |        |       |         |   | П                | 9    | 9      |
| Выполнил | Морцагин М.Г. |      |        |       | 08.2023 | Чертеж границ зон планируемого размещения линейных объектов, масштаб 1:1000   | ИП Морцагин М.Г. |      |        |
| Проверил | Морцагин М.Г. |      |        |       | 08.2023 |   |                  |      |        |



**ДОКУМЕНТАЦИЯ ПО ПЛАНИРОВКЕ ТЕРРИТОРИИ,  
СОДЕРЖАЩАЯ ПРОЕКТ МЕЖЕВАНИЯ ТЕРРИТОРИИ  
ЛИНЕЙНОГО ОБЪЕКТА «РЕКОНСТРУКЦИЯ САМОТЕЧНОГО  
ГЛАВНОГО КОЛЛЕКТОРА ОТ 8 КМ (КАМЕРЫ НА ПЕРЕКРЕСТКЕ  
ДОРОГ МОЛЧАНОВА - КАВКАЗСКАЯ) ДО ПРИЕМНОЙ КАМЕРЫ  
ОЧИСТНЫХ СООРУЖЕНИЙ «ЧАВЫЧА»**

**Том 1.**

**раздел 2. Положение о размещении линейных объектов**

**Наименование, основные характеристики (категория, протяженность, проектная мощность, пропускная способность, грузонапряженность, интенсивность движения) и назначение планируемых для размещения линейных объектов, а также линейных объектов, подлежащих реконструкции в связи с изменением их местоположения**

Проектирование линейного объекта «Реконструкция самотечного главного коллектора от 8 км (камеры на перекрестке дорог Молчанова - Кавказская) до приемной камеры очистных сооружений «Чавыча» планируется в рамках инвестиционной программы Камчатского края «Об утверждении инвестиционной программы Камчатского края на 2022 год и на плановый период 2023–2024 годов и прогнозный период 2025–2026 годов».

*Основные характеристики линейного объекта:*

Линейный объект «Реконструкция самотечного главного коллектора от 8 км (камеры на перекрестке дорог Молчанова - Кавказская) до приемной камеры очистных сооружений «Чавыча» имеет следующие характеристики:

Тип коллектора: самотечный.

Диаметр: 1200 мм.

Протяженность: 3128 м.

Ориентировочная нагрузка на трубопровод – 48000 куб.м./сут.

Начальная точка подключения – существующий канализационный коллектор в районе ул. Заречной, 57.

Конечная точка подключения – проектируемая приемная камера КОС «Чавыча».

В пределах границы размещения линейного объекта «Реконструкция самотечного главного коллектора от 8 км (камеры на перекрестке дорог Молчанова - Кавказская) до приемной камеры очистных сооружений «Чавыча» иных линейных объектов, подлежащих реконструкции в связи с изменением их местоположения не предусмотрено.

|      |      |         |         |      |  |  |  |  |      |
|------|------|---------|---------|------|--|--|--|--|------|
|      |      |         |         |      |  |  |  |  | Лист |
|      |      |         |         |      |  |  |  |  | 6    |
| Изм. | Лист | № докум | Подпись | Дата |  |  |  |  |      |

**Перечень субъектов Российской Федерации, перечень муниципальных районов, городских округов в составе субъектов Российской Федерации, перечень поселений, населенных пунктов, внутригородских территорий городов федерального значения, на территориях которых устанавливаются зоны планируемого размещения линейных объектов.**

Зона планируемого размещения линейного объекта устанавливается в границах территории, расположенной: Камчатский край, Петропавловск-Камчатский городской округ, г. Петропавловск-Камчатский.

**Перечень координат характерных точек границ зон планируемого размещения линейных объектов**

Номера координат характерных точек границы зоны планируемого размещения линейного объекта «Реконструкция самотечного главного коллектора от 8 км (камеры на перекрестке дорог Молчанова - Кавказская) до приемной камеры очистных сооружений «Чавыча» приведены в таблице 1.

Система координат МСК-41. Зона 1.

Таблица 1. Координаты характерных точек границы зоны планируемого размещения линейного объекта

| № точки | X         | Y          |
|---------|-----------|------------|
| 1       | 564724.98 | 1408794.87 |
| 2       | 564740.15 | 1408861.15 |
| 3       | 564760.98 | 1408939.16 |
| 4       | 564793.79 | 1408981.73 |
| 5       | 564868.32 | 1409075.43 |
| 6       | 564952.76 | 1409178.95 |
| 7       | 564963.16 | 1409178.95 |
| 8       | 564992.25 | 1409218.53 |
| 9       | 565017.06 | 1409237.92 |
| 10      | 565059.38 | 1409274.62 |
| 11      | 565097.18 | 1409307.06 |
| 12      | 565164.47 | 1409362.82 |
| 13      | 565166.52 | 1409374.52 |
| 14      | 565207.92 | 1409412.70 |
| 15      | 565222.76 | 1409425.11 |
| 16      | 565296.33 | 1409491.77 |
| 17      | 565331.88 | 1409520.63 |

| № точки | X         | Y          |
|---------|-----------|------------|
| 18      | 565361.60 | 1409543.01 |
| 19      | 565388.39 | 1409561.90 |
| 20      | 565413.64 | 1409581.28 |
| 21      | 565434.12 | 1409595.76 |
| 22      | 565461.59 | 1409602.73 |
| 23      | 565500.25 | 1409623.04 |
| 24      | 565520.94 | 1409642.22 |
| 25      | 565531.20 | 1409655.69 |
| 26      | 565537.38 | 1409651.14 |
| 27      | 565543.19 | 1409659.25 |
| 28      | 565537.48 | 1409664.04 |
| 29      | 565544.49 | 1409673.34 |
| 30      | 565574.79 | 1409709.00 |
| 31      | 565578.36 | 1409719.63 |
| 32      | 565616.46 | 1409756.17 |
| 33      | 565678.01 | 1409816.82 |
| 34      | 565702.22 | 1409837.68 |

| № точки | X         | Y          |
|---------|-----------|------------|
| 35      | 565709.45 | 1409844.48 |
| 36      | 565724.79 | 1409829.05 |
| 37      | 565733.94 | 1409838.76 |
| 38      | 565719.15 | 1409853.63 |
| 39      | 565770.68 | 1409897.23 |
| 40      | 565774.21 | 1409900.37 |
| 41      | 565783.33 | 1409910.36 |
| 42      | 565773.53 | 1409914.36 |
| 43      | 565772.55 | 1409910.70 |
| 44      | 565765.03 | 1409906.24 |
| 45      | 565743.44 | 1409890.03 |
| 46      | 565733.76 | 1409877.00 |
| 47      | 565703.55 | 1409852.29 |
| 48      | 565702.26 | 1409853.78 |
| 49      | 565671.48 | 1409828.30 |
| 50      | 565611.91 | 1409771.74 |
| 51      | 565558.27 | 1409718.52 |
| 52      | 565557.98 | 1409708.52 |
| 53      | 565516.18 | 1409661.37 |
| 54      | 565512.44 | 1409650.72 |
| 55      | 565453.24 | 1409620.91 |
| 56      | 565425.81 | 1409609.49 |
| 57      | 565372.93 | 1409575.22 |
| 58      | 565366.15 | 1409567.60 |
| 59      | 565286.68 | 1409502.31 |
| 60      | 565208.08 | 1409437.23 |
| 61      | 565176.42 | 1409405.21 |
| 62      | 565162.44 | 1409387.74 |
| 63      | 565151.99 | 1409385.14 |
| 64      | 565146.04 | 1409373.52 |
| 65      | 565084.29 | 1409322.35 |
| 66      | 565064.28 | 1409299.98 |
| 67      | 565051.93 | 1409289.92 |
| 68      | 565023.89 | 1409268.24 |
| 69      | 565016.59 | 1409260.00 |
| 70      | 564976.04 | 1409225.56 |
| 71      | 564968.24 | 1409215.74 |
| 72      | 564953.04 | 1409198.95 |
| 73      | 564943.26 | 1409198.95 |
| 74      | 564852.75 | 1409087.98 |
| 75      | 564778.04 | 1408994.06 |
| 76      | 564762.50 | 1408973.89 |
| 77      | 564768.40 | 1408969.00 |
| 78      | 564748.60 | 1408946.00 |
| 79      | 564740.90 | 1408911.00 |
| 80      | 564726.63 | 1408890.50 |

| № точки | X         | Y          |
|---------|-----------|------------|
| 81      | 564708.42 | 1408812.13 |
| 82      | 564571.59 | 1408786.67 |
| 83      | 564565.60 | 1408772.31 |
| 84      | 564512.33 | 1408772.62 |
| 85      | 564358.77 | 1408775.59 |
| 86      | 564316.71 | 1408782.27 |
| 87      | 564181.21 | 1408782.27 |
| 88      | 564130.33 | 1408635.02 |
| 89      | 564107.99 | 1408569.52 |
| 90      | 564082.28 | 1408491.00 |
| 91      | 564065.18 | 1408433.54 |
| 92      | 564064.36 | 1408426.64 |
| 93      | 564062.53 | 1408424.70 |
| 94      | 564052.96 | 1408392.72 |
| 95      | 563904.14 | 1408338.41 |
| 96      | 563895.37 | 1408341.35 |
| 97      | 563891.70 | 1408340.00 |
| 98      | 563865.94 | 1408337.89 |
| 99      | 563857.94 | 1408339.84 |
| 100     | 563653.21 | 1408330.59 |
| 101     | 563641.01 | 1408419.25 |
| 102     | 563570.89 | 1408419.79 |
| 103     | 563565.95 | 1408430.83 |
| 104     | 563552.35 | 1408425.09 |
| 105     | 563558.38 | 1408400.43 |
| 106     | 563623.70 | 1408400.16 |
| 107     | 563635.80 | 1408310.01 |
| 108     | 563776.12 | 1408316.25 |
| 109     | 563795.49 | 1408324.10 |
| 110     | 563803.86 | 1408317.47 |
| 111     | 563892.14 | 1408321.35 |
| 112     | 563904.40 | 1408317.22 |
| 113     | 564069.29 | 1408377.39 |
| 114     | 564101.37 | 1408485.02 |
| 115     | 564126.96 | 1408563.18 |
| 116     | 564149.26 | 1408628.55 |
| 117     | 564195.43 | 1408762.27 |
| 118     | 564315.13 | 1408762.27 |
| 119     | 564356.99 | 1408755.62 |
| 120     | 564501.89 | 1408752.84 |
| 121     | 564513.49 | 1408758.19 |
| 122     | 564536.81 | 1408752.51 |
| 123     | 564578.89 | 1408752.23 |
| 124     | 564585.88 | 1408768.98 |
| 1       | 564724.98 | 1408794.87 |

|      |      |         |         |      |
|------|------|---------|---------|------|
| Изм. | Лист | № докум | Подпись | Дата |
|------|------|---------|---------|------|

**Перечень координат характерных точек границ зон планируемого размещения линейных объектов, подлежащих реконструкции в связи с изменением их местоположения**

Линейные объекты, подлежащие реконструкции в связи с изменением их местоположения, в границах территории проектирования отсутствуют.

**Предельные параметры разрешенного строительства, реконструкции объектов капитального строительства, входящих в состав линейных объектов в границах зон их планируемого размещения**

Линейный объект «Реконструкция самотечного главного коллектора от 8 км (камеры на перекрестке дорог Молчанова - Кавказская) до приемной камеры очистных сооружений «Чавыча» в своем составе не имеет иных объектов капитального строительства, в отношении которых предусмотрено строительство или реконструкция. На линейные объекты градостроительные регламенты и предельные параметры разрешенного строительства не устанавливаются. Поэтому данным проектом планировки территории предельные параметры разрешенного строительства, реконструкции объектов капитального строительства, входящих в состав линейных объектов, в границах зон их планируемого размещения, не устанавливаются.

**Информация о необходимости осуществления мероприятий по защите сохраняемых объектов капитального строительства (здание, строение, сооружение, объекты, строительство которых не завершено), существующих и строящихся на момент подготовки проекта планировки территории, а также объектов капитального строительства, планируемых к строительству в соответствии с ранее утвержденной документацией по планировке территории, от возможного негативного воздействия в связи с размещением линейного объекта**

Проектируемый линейный объект «Реконструкция самотечного главного коллектора от 8 км (камеры на перекрестке дорог Молчанова - Кавказская) до приемной камеры очистных сооружений «Чавыча» пересекает инженерные коммуникации (подземные кабели ЛЭП, водопровод, канализация). При

|      |      |         |         |      |  |  |  |  |      |
|------|------|---------|---------|------|--|--|--|--|------|
|      |      |         |         |      |  |  |  |  | Лист |
|      |      |         |         |      |  |  |  |  | 9    |
| Изм. | Лист | № докум | Подпись | Дата |  |  |  |  |      |

проведении строительных работ на глубине залегания подземных коммуникаций необходимо согласовать с балансодержателями данных сетей порядок проведения таких работ. При непосредственном выполнении земляных работ необходимо пригласить представителей на место выполнения. Часть сетей канализации не подлежит сохранению, в связи с переключением на проектируемый коллектор существующих:

Канализационный коллектор d=300 мм от ул. Флотской (Кадастровый номер сооружения 41:01:0010116:14490);

Канализационный коллектор d=400 мм от ул. Абеля, 41 (Кадастровый номер сооружения 41:01:0000000:249);

Канализационный коллектор d=150 мм от Молчанова, 22;

Канализационный коллектор d=200 мм от Молчанова, 19;

Канализационный коллектор d=150 мм от Молчанова, 14 (Кадастровый номер сооружения 41:01:0000000:2043);

Канализационный коллектор d=200 мм от Молчанова, 7 (Кадастровый номер сооружения 41:01:0000000:2043);

Канализационный коллектор d=200 мм от Молчанова, 5 (Кадастровый номер сооружения 41:01:0000000:2043);

Канализационный коллектор d=200 мм от пр. Победы, 1 (Кадастровый номер сооружения 41:01:0000000:2043).

Часть зоны размещения линейного объекта расположена в пределах полосы отвода автомобильной дороги ул. Молчанова (кадастровый номер земельного участка 41:01:0010116:15962(1)). Параллельное следование предусмотрено за пределами автодорожного асфальтового полотна, в пределах обочины. За исключением размещения колодца № 10, который служит для соединения существующей канализационной сети с проектируемым канализационным коллектором и располагающийся на проезжей части ул. Молчанова.

При пересечении подземного кабеля линии электропередачи необходимо заключить кабель в защитный футляр не менее чем по 2 метра в каждую сторону от пересечения. При этом вертикальное расстояние между кабелем и трубопроводом должно быть не менее 0,5 м.

|      |      |         |         |      |  |  |  |  |      |
|------|------|---------|---------|------|--|--|--|--|------|
|      |      |         |         |      |  |  |  |  | Лист |
|      |      |         |         |      |  |  |  |  | 10   |
| Изм. | Лист | № докум | Подпись | Дата |  |  |  |  |      |

## **Информация о необходимости осуществления мероприятий по сохранению объектов культурного наследия от возможного негативного воздействия в связи с размещением линейных объектов**

В соответствии с Генеральным планом Петропавловск-Камчатского городского округа, а также ответом Службы охраны объектов культурного наследия Камчатского края от 26.10.2022 № 85/02-19/1034 в границах рассматриваемой территории, в отношении которой осуществляется подготовка документации по планировке и межеванию, отсутствуют объекты культурного наследия, включенные в Единый государственный реестр объектов культурного наследия народов Российской Федерации, выявленные объекты культурного наследия и объекты, обладающие признаками объекта культурного наследия (в т.ч. археологического), а также объекты культурного наследия, выявленные объекты культурного наследия и объекты, обладающие признаками объекта культурного наследия местного значения. Проектируемая территория расположена вне утвержденных границ территории выявленных объектов культурного наследия и вне утвержденных границ территории объектов культурного наследия, включенных в реестр, вне утвержденных зон охраны и защитных зон, объектов культурного наследия, включенных в реестр. Режим использования земель и земельных участков, ограничивающий хозяйственную деятельность, запрещающий либо ограничивающий строительство, в целях обеспечения сохранности объектов культурного наследия в их историческом ландшафтном окружении, в отношении проектируемой территории не установлен. Осуществление мероприятий по сохранению объектов культурного наследия от возможного негативного воздействия в связи с размещением линейных объектов не требуется.

Пунктом 4 статьи 36 Федерального закона от 25.06.2002 № 73-ФЗ «Об объектах культурного наследия (памятниках истории и культуры) народов Российской Федерации» (далее – Федеральный закон) установлена обязанность заказчика незамедлительно приостановить проведение изыскательских, проектных, земляных, строительных, мелиоративных, хозяйственных работ и иных работ в случае обнаружения объекта, обладающего признаками объекта

|      |      |         |         |      |  |  |  |  |  |      |
|------|------|---------|---------|------|--|--|--|--|--|------|
|      |      |         |         |      |  |  |  |  |  | Лист |
|      |      |         |         |      |  |  |  |  |  | 11   |
| Изм. | Лист | № докум | Подпись | Дата |  |  |  |  |  |      |

культурного наследия, в том числе археологического наследия и в течение трех дней со дня обнаружения такого объекта направить в региональный орган охраны объектов культурного наследия письменное заявление об обнаруженном объекте культурного наследия.

### **Информация о необходимости осуществления мероприятий по охране окружающей среды**

В соответствии с Генеральным планом Петропавловск-Камчатского городского округа, письмом Министерства природных ресурсов и экологии Камчатского края от 20.09.2022 № 01-434, ответом Управления архитектуры и градостроительства администрации Петропавловск-Камчатского городского округа от 06.10.2022 № 010801/4373/22, в границах рассматриваемой территории отсутствуют:

памятники природы федерального, регионального значения Камчатского края и их охранные зоны;

особо охраняемые территории регионального значения, в т.ч. дендрологические парки и ботанические сады;

на проектируемой территории отсутствуют зарегистрированные скотомогильники, биотермические ямы, сибирязвенные и другие захоронения животных;

государственные природные заказники и природные парки регионального значения;

особо охраняемые территории местного значения, охранные зоны особо охраняемых природных территорий,

зоны санитарной охраны лечебно-оздоровительных местностей, курортов и природных лечебных ресурсов, рекреационных территорий,

места компактного проживания коренных малочисленных народов и территории традиционного природопользования,

полигоны ТБО, существующие или захоронения свалок,

кладбища, крематории и их санитарно-защитные зоны, установленные в соответствии с требованиями законодательства РФ,

|      |      |         |         |      |  |  |  |  |  |      |
|------|------|---------|---------|------|--|--|--|--|--|------|
|      |      |         |         |      |  |  |  |  |  | Лист |
|      |      |         |         |      |  |  |  |  |  | 12   |
| Изм. | Лист | № докум | Подпись | Дата |  |  |  |  |  |      |



аэродромы, вертодромы приаэродромные территории и их санитарно-защитные зоны, установленные в соответствии с требованиями законодательства РФ,

мелиоративные каналы.

В соответствии с данными Единого реестра недвижимости границы проектируемой территории пересекают санитарно-защитную зону проектируемого объекта «Рыбоперерабатывающий комплекс по глубокой переработке продукции» и «Причальные сооружения ООО «Город 415», а также водоохранную зону Тихого океана.

В соответствии с Водным кодексом Российской Федерации в границах водоохранных зон проектирование, размещение, строительство, ввод в эксплуатацию, эксплуатация хозяйственных и иных объектов допускаются при условии оборудования таких объектов сооружениями, обеспечивающими охрану водных объектов от загрязнения, засорения и истощения вод в соответствии с водным законодательством и законодательством в области охраны окружающей среды.

Проектируемое сооружение является инженерным сооружением, при эксплуатации которого отсутствует хозяйственная деятельность, оказывающая загрязняющее влияние на акваторию ручья. Пересечение ручья выполнить методом горизонтально-направленного бурения (ГНБ).

Мероприятия по снижению негативных воздействий на этапе эксплуатации необходимо разработать в проекте ПМООС. Величина же воздействий на окружающую среду при производстве строительного-монтажных работ в значительной мере зависит от соблюдения правильной технологии и культуры строительства.

Реализацию проекта по строительству объекта в пределах территории изысканий следует выполнять с учетом технических решений производства работ, обеспечивающих безопасность рабочих и специалистов, и не оказывающих неблагоприятного воздействия на окружающую среду путем соблюдения требований нормативно-технической и санитарно-эпидемиологической документации.

|      |      |         |         |      |  |  |  |  |  |      |
|------|------|---------|---------|------|--|--|--|--|--|------|
|      |      |         |         |      |  |  |  |  |  | Лист |
|      |      |         |         |      |  |  |  |  |  | 13   |
| Изм. | Лист | № докум | Подпись | Дата |  |  |  |  |  |      |

При проведении строительных работ основными природными компонентами, на которые может оказываться негативное воздействие, являются: атмосферный воздух, водная среда, почвы, животный и растительный мир, и т.д.

В целях снижения степени негативного воздействия от реализации намечаемых проектных решений на состояние окружающей среды предусматривается комплекс природоохранных мероприятий.

#### Атмосферный воздух

В период строительства объекта с целью уменьшения оказываемого воздействия на атмосферный воздух рекомендуется предусмотреть следующие мероприятия:

строгое соблюдение регламента строительных работ;

поддержание автотранспорта, строительных машин и механизмов в технически исправном состоянии (контроль исправности двигателя, регулировка на минимальный выброс загрязняющих веществ в атмосферу) и прошедшего ежегодный технический осмотр;

запрещение регулировки двигателей в пределах участка строительства;

глушение двигателей строительной техники на время простоев;

рациональная организация строительства, предотвращающая скопление техники на площадке (размещение на площадке строительства только того оборудования, которое требуется для выполнения технологической операции, предусмотренных на данном этапе работ);

использование технологий, снижающих воздействие при погрузке-разгрузке извлекаемых грунтов;

внедрение инновационных технологий, обеспечивающих охрану атмосферного воздуха.

В соответствии с «Положением о техническом обслуживании и ремонте подвижного состава автомобильного транспорта» необходимо регулярное своевременное обслуживание техники на СТО по контролю токсичности отработанных газов.

#### Водная среда

Для снижения воздействия на водную среду (подземные воды) при

|      |      |         |         |      |  |  |  |  |      |
|------|------|---------|---------|------|--|--|--|--|------|
|      |      |         |         |      |  |  |  |  | Лист |
|      |      |         |         |      |  |  |  |  | 14   |
| Изм. | Лист | № докум | Подпись | Дата |  |  |  |  |      |

проведении строительных работ необходимо:

соблюдение технологии строительства;

в случае временного складирования грунта или песчано-гравийной смеси, размещать их следует таким образом, чтобы исключить размыв поверхностным стоками в период дождей;

предусмотреть водоотводные сооружения (организация водоотлива) дождевых вод. Сброс воды на рельеф запрещен, в связи, с чем необходимо использовать канализационную сеть;

использовать материалы, инертные по отношению к окружающей среде и не вызывающих ее загрязнение, имеющие соответствующие паспорта и сертификаты и соответствующие требованиям нормативных документов;

обеспечить предупреждение фильтрации загрязненных вод с поверхности почвы в водоносные горизонты;

предусмотреть меры противопожарной безопасности, чистоты и порядка в местах присутствия специальной техники;

организовать базирование строительной техники на специально отведенной площадке с твердым покрытием;

предусмотреть специально оборудованные места для сбора хозяйственно-бытовых сточных вод;

оборудовать места временного хранения (накопления) отходов/горюче-смазочных материалов в соответствии с санитарными, противопожарными и экологическими требованиями и нормами;

установку специальных поддонов в местах возможных утечек и проливов горюче-смазочных материалов;

проведение обеспыливания строительной площадки и мест производства работ;

по завершению работ обеспечить восстановление естественного стока, провести рекультивацию, включая мероприятия (при наличии) по замене загрязненного в процессе строительной деятельности грунта.

На этапе эксплуатации объекта необходимо исключить проникновение сточных вод с территории объекта в водную среду. Проектом следует

|      |      |         |         |      |  |  |  |  |  |      |
|------|------|---------|---------|------|--|--|--|--|--|------|
|      |      |         |         |      |  |  |  |  |  | Лист |
|      |      |         |         |      |  |  |  |  |  | 15   |
| Изм. | Лист | № докум | Подпись | Дата |  |  |  |  |  |      |

предусмотреть строительство очистных сооружений, для которых рекомендуется:  
соблюдать регламент процесса очистки сточных вод;  
содержать технологическое оборудование в исправном состоянии;  
проводить инструментальный контроль сбрасываемой воды, прошедшей очистку.

Система канализации и очистки должна отвечать всем требованиям нормативных документов, действующих в настоящее время на территории РФ.

#### Почвенно-земельные ресурсы

Для снижения и предотвращения негативного воздействия при реализации намечаемых проектных решений на состояние земель необходимо предусмотреть комплекс природоохранных мероприятий:

- ведение строительных работ строго в границах землеотвода;
- организацию надлежащей системы сбора, хранения и вывоза отходов, включающей селективный сбор отходов, наличие специально оборудованных мест для сбора хозяйственно-бытовых сточных вод, оснащение строительной площадки инвентарными контейнерами для сбора бытовых и строительных отходов, своевременный вывоз всех образующихся отходов в соответствии с санитарными нормами и правилами, минимизацию отходов потребления и строительства;
- использование технически исправной строительной техники и транспорта;
- исключение слива масел и сточных вод на рельеф при эксплуатации механизмов, строительной и автотранспортной техники;
- организацию и проведение замены ГСМ, заправки автотранспорта, мойки машин (механизмов) в специально отводимых и оборудованных местах;
- запрет разжигания в пределах площадки строительства огня и размещения открытых или закрытых источников огня;
- подъезд автотехники, а также подвоз нового оборудования и вспомогательных материалов должен осуществляться по возможности по существующим автомобильным дорогам;
- организацию вывоза строительных отходов и загрязненного грунта с целью их утилизации после окончания работ;

— проведение работ по благоустройству территории.

При производстве земляных работ необходимо учесть строительные свойства грунтов данной территории.

Учитывая, что почво-грунты территории изысканий загрязнены в опасной степени тяжелыми металлами, на участках проектируемого строительства, благоустройства, озеленения, а также на участках, которые не затрагиваются строительством в пределах территории изысканий, следует предусмотреть мероприятия по консервации загрязненных почв и грунтов с целью предотвращения возможного пыления и попадания их в организм человека.

После завершения строительства необходимо проведение рекультивации земель в соответствии с ГОСТ 17.5.3.04-83.

#### Растительный и животный мир

Строительные работы следует организовывать в строгом соблюдении ФЗ № 7-ФЗ и руководствоваться положениями Федерального закона от 24.04.95 № 52-ФЗ.

В целях предотвращения деградации и гибели объектов животного и растительного мира в результате строительных работ предлагается комплекс основных мероприятий:

- проведение строительных работ в соответствии с проектными решениями с соблюдением природоохранных норм и требований;
- максимально возможное сохранение существующей растительности;
- проведение строительных работ в соответствии с проектными решениями с соблюдением природоохранных норм и требований;
- ведение работ строго в отведенных границах во избежание сверхнормативного изъятия земельных участков;
- осуществление движения всех видов транспортных средств в пределах организованных проездов;
- выполнение работ по благоустройству нарушенных территорий после завершения строительного-монтажных работ;
- компенсационное озеленение (восстановление газонов с посевом многолетних трав);

|      |      |         |         |      |  |  |  |  |      |
|------|------|---------|---------|------|--|--|--|--|------|
|      |      |         |         |      |  |  |  |  | Лист |
|      |      |         |         |      |  |  |  |  | 17   |
| Изм. | Лист | № докум | Подпись | Дата |  |  |  |  |      |

- селективный сбор и своевременный вывоз отходов с территории стройплощадки на санкционированные места размещения;
- недопущение выжигания растительности.

После завершения строительства на свободной от застройки территории растительный покров должен быть восстановлен.

#### Факторы физического воздействия

В целях снижения уровня звукового и вибрационного воздействия при проведении строительных работ могут быть предусмотрены следующие мероприятия:

- расположение шумной техники на максимально возможном удалении относительно друг друга;
- экранирование шума неиспользуемой техникой;
- одновременное использование шумной техники;
- проведение работ только в дневное время суток с 7.00 до 23.00;
- использование современной малошумной строительной техники;
- глушение двигателей автомобилей и строительной техники на время простоев;
- установка амортизаторов для гашения вибрации и применение защитных кожухов, капотов с многослойными покрытиями для звукоизоляции двигателей.

После сдачи объекта в эксплуатацию рекомендуется выполнить оценку звукового воздействия от транспорта. При необходимости предусмотреть установку шумовых экранов вдоль ближайших автодорог.

#### Зоны с особыми условиями использования территории

В целях предотвращения воздействия на объекты инженерной инфраструктуры требуется предварительное согласование проведения работ в их охранных зонах в установленном законодательством порядке, проведение строительных работ под контролем эксплуатирующих организаций и на условиях предприятия, учреждения или организации, в ведомстве которых находятся те или иные инженерные сооружения.

При получении письменного разрешения на ведение работ в охранных зонах,

|      |      |         |         |      |  |      |
|------|------|---------|---------|------|--|------|
|      |      |         |         |      |  | Лист |
|      |      |         |         |      |  | 18   |
| Изм. | Лист | № докум | Подпись | Дата |  |      |

необходимо соблюдение указанных условий, обеспечивающих сохранность этих сетей.

**Информация о необходимости осуществления мероприятий по защите территории от чрезвычайных ситуаций природного и техногенного характера, в том числе по обеспечению пожарной безопасности и гражданской обороне**

Мероприятия по защите населения и территорий от чрезвычайных ситуаций природного и техногенного характера должны осуществляться в соответствии с Федеральными законами № 68-ФЗ «О защите населения и территорий от чрезвычайных ситуаций природного и техногенного характера», и Методическими рекомендациями по реализации Федерального закона от 6 октября 2003 года № 131-ФЗ «Об общих принципах организации местного самоуправления в Российской Федерации» в области гражданской обороны, защиты населения и территорий от чрезвычайных ситуаций, обеспечения пожарной безопасности и безопасности людей на водных объектах».

Территория проектирования располагается в зоне сейсмической активности 9 и более баллов.

*Мероприятия по гражданской обороне и обеспечению пожарной безопасности*

В соответствии с Градостроительным Кодексом РФ подраздел мероприятий ГОЧС разрабатываются отдельным томом в составе проектной документации только для объектов использования атомной энергии, опасных производственных объектов, особо опасных, технически сложных, уникальных объектов, объектов обороны и безопасности, т.е. для объектов, представляющих высокую значимость для обороны и безопасности страны и создающих реальную потенциальную опасность для населения и территорий при их разрушении в результате воздействия поражающих факторов современных средств поражения, а также при авариях на указанных объектах, приводящих к чрезвычайным ситуациям

В соответствии с методическими рекомендациями по разработке перечня мероприятий по гражданской обороне, мероприятий по предупреждению

|      |      |         |         |      |  |  |  |  |      |
|------|------|---------|---------|------|--|--|--|--|------|
|      |      |         |         |      |  |  |  |  | Лист |
|      |      |         |         |      |  |  |  |  | 19   |
| Изм. | Лист | № докум | Подпись | Дата |  |  |  |  |      |

чрезвычайных ситуаций природного и техногенного характера при проектировании объектов капитального строительства проектируемый объект не относится к опасным производственным объектам. Таким образом, в рассматриваемом проекте планировки подраздел мероприятий ГОЧС не разрабатывается.

Система обеспечения пожарной безопасности объекта защиты включает в себя комплекс организационно-технических мероприятий по обеспечению пожарной безопасности, исключающих возможность превышения значений допустимого пожарного риска, установленного Федеральным законом «Технический регламент о требованиях пожарной безопасности», и направленных на предотвращение опасности причинения вреда третьим лицам в результате пожара.

Проектируемый линейный объект рассчитан на круглогодичную круглосуточную работу. Эксплуатация предусматривается без постоянного присутствия обслуживающего персонала. Обслуживание проектируемого объекта осуществляется собственником сооружения (эксплуатирующей организацией).

Взрывопожароопасные и пожароопасные свойства, обращающиеся в технологическом процессе веществ и материалов – отсутствуют.

По уровню пожарной опасности данный технологический процесс относится к безопасным.

*Аварийно-спасательные работы (АСР) на объектах (территориях), подвергшихся воздействию аварий, катастроф, или иных стихийных бедствий, осуществляются в целях спасения жизни и сохранения здоровья людей, снижения размеров ущерба окружающей природной среде и материальных потерь, а также для локализации зон чрезвычайных ситуаций, прекращения действия характерных для них опасных факторов*

Аварийно-спасательные работы включают в себя следующие этапы:

- приведение в готовность сил постоянной готовности и выдвижения их в зону чрезвычайной ситуации;
- рекогносцировка объектов (территорий), где планируется проведение аварийноспасательных работ;

|      |      |         |         |      |  |  |  |  |      |
|------|------|---------|---------|------|--|--|--|--|------|
|      |      |         |         |      |  |  |  |  | Лист |
|      |      |         |         |      |  |  |  |  | 20   |
| Изм. | Лист | № докум | Подпись | Дата |  |  |  |  |      |



- проведение поисковых работ по обнаружению пострадавших людей, оказание первой медицинской помощи и вывод (вынос) их в безопасное место;
- выдвижение и ввод на объекты сил и средств, необходимых для выполнения работ;
- проведение аварийно-спасательных работ;
- вывод сил и средств по завершению работ и возвращение их к месту дислокации.

Привлечение аварийно-спасательных служб и аварийно-спасательных формирований к ликвидации чрезвычайных ситуаций осуществляется в порядке ст. 13 Федерального закона «Об аварийно-спасательных службах и статусе спасателей». Аварийно-спасательные работы проводятся формированиями постоянной готовности, силами и средствами предприятий, учреждений и ведомств, а также территориальными формированиями органов местного самоуправления в зоне чрезвычайной ситуации

|             |             |                |                |             |  |  |  |  |  |             |
|-------------|-------------|----------------|----------------|-------------|--|--|--|--|--|-------------|
|             |             |                |                |             |  |  |  |  |  | <i>Лист</i> |
|             |             |                |                |             |  |  |  |  |  | 21          |
| <i>Изм.</i> | <i>Лист</i> | <i>№ докум</i> | <i>Подпись</i> | <i>Дата</i> |  |  |  |  |  |             |

**Порядок**  
**учета предложений и замечаний по документации по планировке**  
**территории, содержащей проект межевания территории линейного**  
**объекта «Реконструкция самотечного главного коллектора от 8 км**  
**(камеры на перекрестке дорог Молчанова - Кавказская) до приемной**  
**камеры очистных сооружений «Чавыча», а также участия граждан**  
**в ее обсуждении**

1. Со дня опубликования постановления Главы Петропавловск-Камчатского городского округа о назначении публичных слушаний по документации по планировке территории, содержащей проект межевания территории линейного объекта «Реконструкция самотечного главного коллектора от 8 км (камеры на перекрестке дорог Молчанова - Кавказская) до приемной камеры очистных сооружений «Чавыча», и проведения экспозиции такого проекта участники публичных слушаний, прошедшие идентификацию в соответствии с частью 9 статьи 9 Решения Городской Думы Петропавловск-Камчатского городского округа от 28.04.2014 № 211-нд «О публичных слушаниях в Петропавловск-Камчатском городском округе», вправе вносить предложения и замечания, касающиеся такого проекта:

1.1 в письменной или устной форме в ходе проведения публичных слушаний;

1.2 в письменной форме или форме электронного документа организатору публичных слушаний по адресу: 683000, город Петропавловск-Камчатский, улица Советская, дом 22, кабинет 309, понедельник - четверг с 09.00 до 17.00 часов, пятница с 09.00 до 16.00 часов (перерыв с 13.00 до 14.00 часов);

1.3 посредством записи в книге (журнале) учета посетителей экспозиции проекта, подлежащего рассмотрению на публичных слушаниях;

1.4 посредством обратной связи на едином портале.

2. Предложения и замечания, внесенные участниками публичных слушаний, подлежат регистрации организатором, а также обязательному рассмотрению организатором публичных слушаний. Предложения и замечания не рассматриваются в случае выявления факта предоставления участником публичных слушаний недостоверных сведений.

3. Все предложения и замечания участников публичных слушаний с разделением на предложения и замечания граждан, являющихся участниками публичных слушаний и постоянно проживающих на территории, в пределах которой проводятся публичные слушания,

и предложения, и замечания иных участников публичных слушаний, указываются в протоколе публичных слушаний.

4. Содержание внесенных предложений и замечаний участников публичных слушаний с разделением на предложения и замечания граждан, являющихся участниками публичных слушаний и постоянно проживающих на территории, в пределах которой проводятся публичные слушания, и предложения и замечания иных участников публичных слушаний указываются в заключении о результатах публичных слушаний.

В случае внесения несколькими участниками публичных слушаний одинаковых предложений и замечаний допускается обобщение таких предложений и замечаний.