



АДМИНИСТРАЦИЯ
ПЕТРОПАВЛОВСК-КАМЧАТСКОГО ГОРОДСКОГО ОКРУГА

ПОСТАНОВЛЕНИЕ

30.03.2020 г. № 572

О внесении изменений в постановление администрации Петропавловск-Камчатского городского округа от 27.03.2020 № 562 «О мерах по предотвращению распространения на территории Петропавловск-Камчатского городского округа новой коронавирусной инфекции (2019-nCoV)»

В соответствии с Указом Президента Российской Федерации от 25.03.2020 № 206 «Об объявлении в Российской Федерации нерабочих дней»

ПОСТАНОВЛЯЮ:

1. Внести в постановление администрации Петропавловск-Камчатского городского округа от 27.03.2020 № 562 «О мерах по предотвращению распространения на территории Петропавловск-Камчатского городского округа новой коронавирусной инфекции (2019-nCoV)» следующие изменения.

1.1 пункт 2 изложить в следующей редакции:

«2. Запретить посещение воспитанниками муниципальных образовательных организаций Петропавловск-Камчатского городского округа, реализующих программы дошкольного образования, за исключением воспитанников чьи родители относятся к категориям граждан, указанным в пунктах 2, 5 Указа Президента Российской Федерации от 25.03.2020 № 206 «Об объявлении в Российской Федерации нерабочих дней» на срок до 03.04.2020.

Посещение воспитанниками муниципальных образовательных организаций Петропавловск-Камчатского городского округа, реализующих программы дошкольного образования, в период с 06.04.2020 по 12.04.2020 осуществляется по решению родителей (законных представителей) на основании их заявления.

Не взимать с родителей (законных представителей) плату за присмотр и уход за детьми за дни непосещения муниципальных образовательных организаций Петропавловск-Камчатского городского округа, реализующих программы дошкольного образования до 12.04.2020.»;

1.2 дополнить пунктом 2.1 следующего содержания:

«2.1. Организовать в период с 31.03.2020 по 03.04.2020 в образовательных организациях Петропавловск-Камчатского городского округа, реализующих программы дошкольного образования, согласно приложению, работу дежурных групп для воспитанников, чьи родители относятся к категориям граждан, указанным в пунктах 2, 5 Указа Президента Российской Федерации от 25.03.2020 № 206 «Об объявлении в Российской Федерации нерабочих дней» с соблюдением в указанных группах санитарно-эпидемиологических требований.

Установить, что посещение воспитанниками дошкольных образовательных организаций Петропавловск-Камчатского городского округа, реализующих программы дошкольного образования, чьи родители относятся к категориям граждан, указанным в пунктах 2, 5 Указа Президента Российской Федерации от 25.03.2020 № 206 «Об объявлении в Российской Федерации нерабочих дней» осуществляется по решению родителей (законных представителей) на основании их заявления.»;

1.3 дополнить пунктом 2.2 следующего содержания:

«2.2. Управлению образования администрации Петропавловск-Камчатского городского округа организовать направление детей, чьи родители относятся к категориям граждан, указанным в пунктах 2, 5 Указа Президента Российской Федерации от 25.03.2020 № 206 «Об объявлении в Российской Федерации нерабочих дней», в дежурные группы с учетом территориальной доступности от места проживания.»

1.4 дополнить пунктом 2.3 следующего содержания:

«2.3. Руководителям муниципальных образовательных организаций, реализующих программы дошкольного образования, указанных в приложении к настоящему постановлению своими приказами определить количество и списочный состав дежурных групп.»

3. Управлению делами администрации Петропавловск-Камчатского городского округа опубликовать настоящее постановление в газете «Град Петра и Павла» и разместить на официальном сайте администрации Петропавловск-Камчатского городского округа в информационно-телекоммуникационной сети «Интернет».

4. Настоящее постановление вступает в силу после дня его официального опубликования.

5. Контроль за исполнением настоящего постановления возложить на заместителя главы администрации Петропавловск-Камчатского городского округа – начальника Управления образования администрации Петропавловск-Камчатского городского округа.

**Временно исполняющий полномочия Главы
Петропавловск-Камчатского городского округа
К.В. Брызгин**

Приложение
к постановлению администрации
Петропавловск-Камчатского
городского округа
от 30.03.2020 № 572

Перечень образовательных организаций Петропавловск-Камчатского городского округа, в которых организуется работа дежурных групп для детей, чьи родители относятся к категориям граждан, указанным в пунктах 2, 5 Указа Президента Российской Федерации от 25.03.2020 № 206 «Об объявлении в Российской Федерации нерабочих дней»

№	наименование образовательной организации
1.	муниципальное автономное общеобразовательное учреждение «Средняя школа № 1» Петропавловск-Камчатского городского округа;
2.	муниципальное бюджетное общеобразовательное учреждение «Средняя школа № 11» Петропавловск-Камчатского городского округа;
3.	муниципальное бюджетное общеобразовательное учреждение «Средняя школа № 17 им. В.С. Завойко» Петропавловск-Камчатского городского округа;
4.	муниципальное автономное общеобразовательное учреждение «Гимназия № 39» Петропавловск-Камчатского городского округа;
5.	муниципальное автономное дошкольное образовательное учреждение «Детский сад № 3 комбинированного вида»;
6.	муниципальное автономное дошкольное образовательное учреждение «Детский сад № 4 комбинированного вида»;
7.	муниципальное автономное дошкольное образовательное учреждение «Детский сад № 17 общеразвивающего вида»;
8.	муниципальное бюджетное дошкольное образовательное учреждение «Детский сад № 24 общеразвивающего вида»;
9.	муниципальное автономное дошкольное образовательное учреждение «Детский сад № 29 комбинированного вида»;
10.	муниципальное автономное дошкольное образовательное учреждение «Центр развития ребенка – Детский сад № 39»;
11.	муниципальное автономное дошкольное образовательное учреждение «Детский сад № 42 комбинированного вида»;
12.	муниципальное автономное дошкольное образовательное учреждение «Детский сад № 43 – Центр развития ребенка»;
13.	муниципальное автономное дошкольное образовательное учреждение «Детский сад № 46 комбинированного вида»;
14.	муниципальное автономное дошкольное образовательное учреждение «Детский сад № 50 комбинированного вида».

АДМИНИСТРАЦИЯ
ПЕТРОПАВЛОВСК-КАМЧАТСКОГО ГОРОДСКОГО ОКРУГА

ПОСТАНОВЛЕНИЕ

27.03.2020 г. № 567

Об отклонении проекта планировки территории и проекта межевания территории для размещения линейного объекта «Объездная дорога от Петропавловского шоссе до жилого района «Северо-Восток», I этап – от Петропавловского шоссе до ул. Солнечной в г. Петропавловске-Камчатском»

Руководствуясь статьей 46 Градостроительного кодекса Российской Федерации, постановлением администрации Петропавловск-Камчатского городского округа от 07.03.2019 № 395 «О Порядке подготовки документации по планировке территории и принятия решения об утверждении документации по планировке территории Петропавловск-Камчатского городского округа», с учетом протокола публичных слушаний по рассмотрению проекта планировки территории и проекта межевания территории от 10.02.2020, заключения о результатах публичных слушаний от 19.02.2020

ПОСТАНОВЛЯЮ:

1. Отклонить проект планировки территории и проект межевания территории для размещения линейного объекта «Объездная дорога от Петропавловского шоссе до жилого района «Северо-Восток», I этап – от Петропавловского шоссе до ул. Солнечной в г. Петропавловске-Камчатском» и направить в Управление архитектуры, градостроительства и земельных отношений администрации Петропавловск-Камчатского городского округа на доработку.

2. Управлению делами администрации Петропавловск-Камчатского городского округа опубликовать настоящее постановление в газете «Град Петра и Павла» и разместить на официальном сайте администрации Петропавловск-Камчатского городского округа в информационно-телекоммуникационной сети «Интернет».

**Временно исполняющий полномочия Главы
Петропавловск-Камчатского городского округа
К.В. Брызгин**

ВЕКТОР ОБЩЕСТВО С ОГРАНИЧЕННОЙ ОТВЕТСТВЕННОСТЬЮ
452320, РБ, г. Дюртюли, ул. 50-летия Победы, д. 52/2. E-mail: ooovektor02@mail.ru

**ДОКУМЕНТАЦИЯ ПО ПЛАНИРОВКЕ ТЕРРИТОРИИ
(ПРОЕКТ ПЛАНИРОВКИ И ПРОЕКТ МЕЖЕВАНИЯ ТЕРРИТОРИИ)**

**«ОБЪЕЗДНАЯ ДОРОГА ОТ ПЕТРОПАВЛОВСКОГО ШОССЕ ДО
ЖИЛОГО РАЙОНА СЕВЕРО-ВОСТОК. 1 ЭТАП – ОТ
ПЕТРОПАВЛОВСКОГО ШОССЕ ДО УЛ. СОЛНЕЧНАЯ»**

Проект планировки территории.
Основная часть

Том 1

2019 г.

**ДОКУМЕНТАЦИЯ ПО ПЛАНИРОВКЕ ТЕРРИТОРИИ
(ПРОЕКТ ПЛАНИРОВКИ И ПРОЕКТ МЕЖЕВАНИЯ ТЕРРИТОРИИ)**

**«ОБЪЕЗДНАЯ ДОРОГА ОТ ПЕТРОПАВЛОВСКОГО ШОССЕ ДО
ЖИЛОГО РАЙОНА СЕВЕРО-ВОСТОК. 1 ЭТАП – ОТ
ПЕТРОПАВЛОВСКОГО ШОССЕ ДО УЛ. СОЛНЕЧНАЯ»**

Проект планировки территории.
Основная часть

Том 1

Директор ООО «Вектор»



М.Р. Сахиуллин

2019 г.

Состав документации по планировке территории

Проект планировки и проект межевания территории линейного объекта «Объездная дорога от Петропавловского шоссе до жилого района Северо-Восток. 1 этап – от Петропавловского шоссе до ул. Солнечная»

Обозначение	Наименование	Состав тома
1	2	3
I. Проект планировки территории		
МК №0138300000419000530_259923/ДПТ-ППТ-ОЧ	Том 1. Проект планировки территории. Основная часть	Раздел 1.1 "Проект планировки территории. Графическая часть" Раздел 1.2 "Положение о эксплуатации линейных объектов"
МК №0138300000419000530_259923/ДПТ-ППТ-МО	Том 2. Материалы по обоснованию проекта планировки	Раздел 2.1 "Материалы по обоснованию проекта планировки территории. Графическая часть" Раздел 2.2 "Материалы по обоснованию проекта планировки территории. Пояснительная записка"
II. Проект межевания территории		
Том 3. Проект межевания территории		
МК №0138300000419000530_259923/ДПТ-ПМТ-ОЧ	Раздел 3.1 "Проект межевания территории. Основная часть"	Чертежи межевания территории Текстовую часть
МК №0138300000419000530_259923/ДПТ-ПМТ-МО	Раздел 3.2 "Материалы по обоснованию проекта межевания территории"	Графическая часть

Проект выполнен в соответствии с действующими нормами, правилами и стандартами

ГИП

А.Ф. Давлетбаев

МК №0138300000419000530_259923/ДПТ-ППТ-С

Изм.	Кол.уч.	Лист	№ док.	Подп.	Дата	Стадия	Лист	Листов
Разработал	Харисова				10.19	«Объездная дорога от Петропавловского шоссе до жилого района Северо-Восток. 1 этап – от Петропавловского шоссе до ул. Солнечная»	П	1
Проверил	Адиева				10.19			
ГИП	Давлетбаев				10.19			

ВЕКТОР

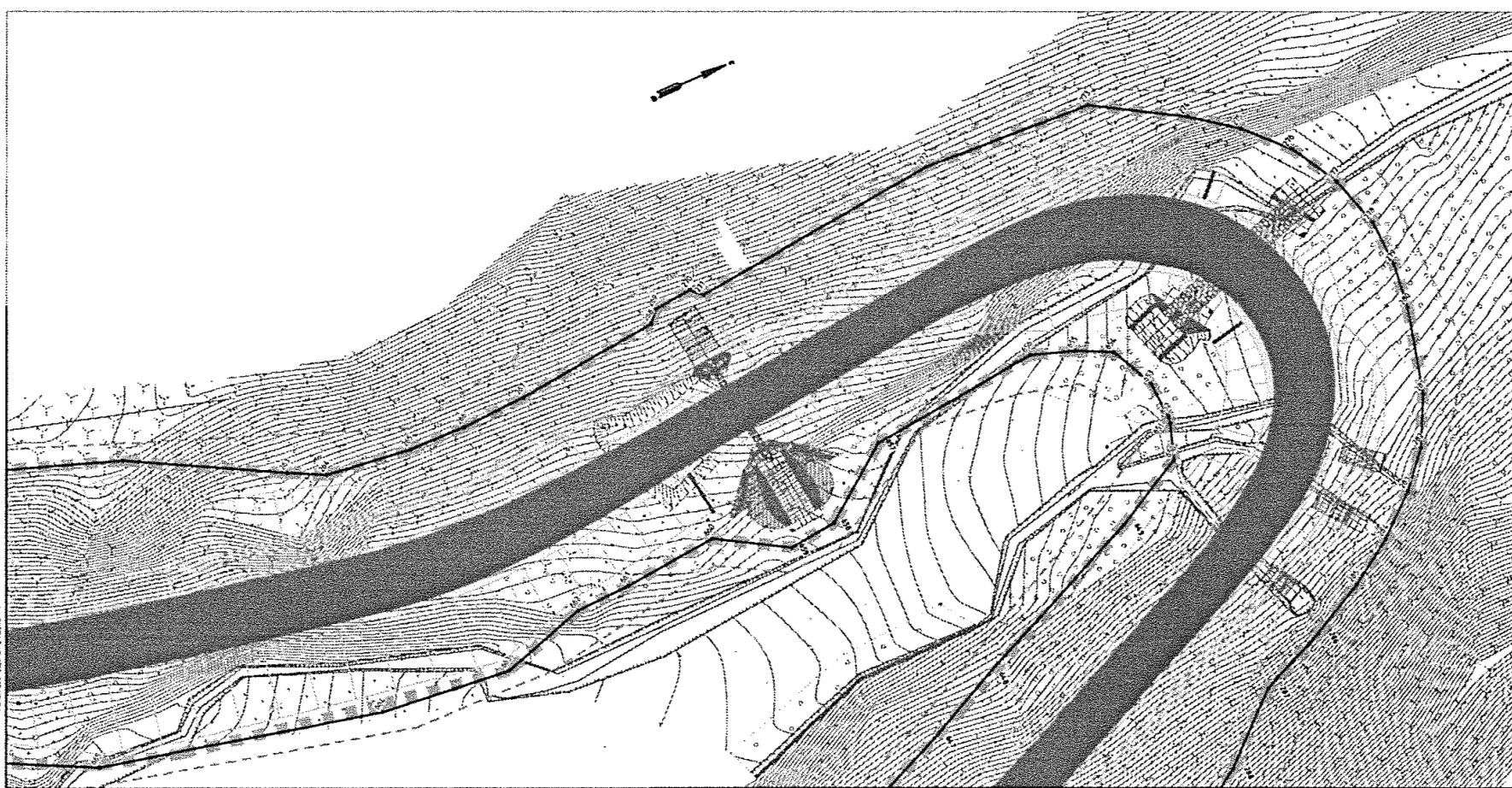
Содержание тома 1

Обозначение	Наименование	Примечание
	Содержание	3
Том 1, л.1-27	Раздел 1.1 «Проект планировки территории. Графическая часть» Чертеж красных линий, чертеж границ зон планируемого размещения линейных объектов, чертеж границ зон планируемого размещения линейных объектов, подлежащих переносу (переустройству) из зон планируемого размещения линейных объектов	4-30
	Раздел 2 «Положение о размещении линейных объектов»	31

МК №0138300000419000530_25992/ДПТ-ППТ-ОЧ

Изм.	Кол.уч.	Лист	№ док.	Подп.	Дата	Стадия	Лист	Листов
Разработал	Харисова				10.19	«Объездная дорога от Петропавловского шоссе до жилого района Северо-Восток. 1 этап – от Петропавловского шоссе до ул. Солнечная»	П	1
Проверил	Адиева				10.19			
ГИП	Давлетбаев				10.19			

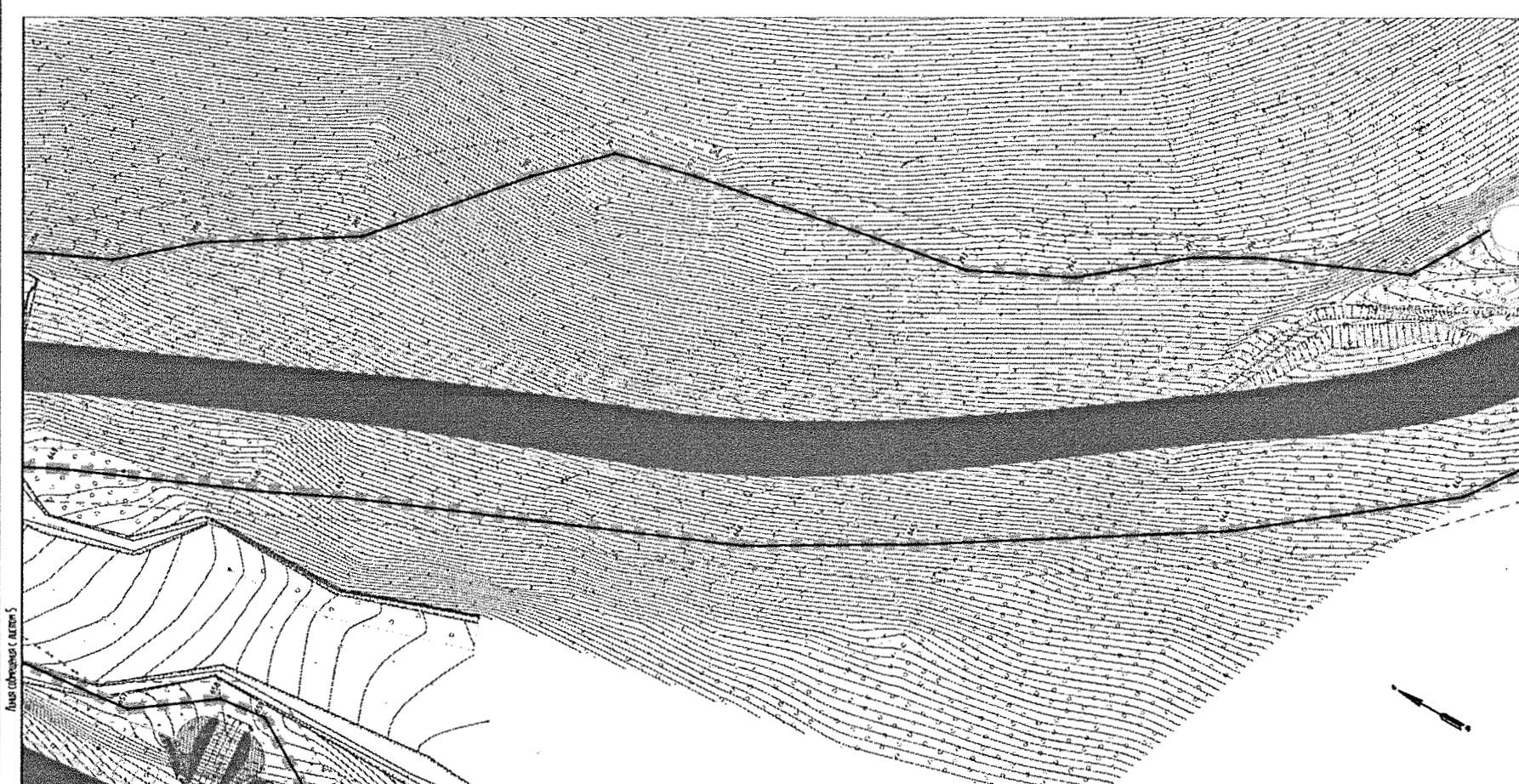
ВЕКТОР



Лист 5

Лист 6

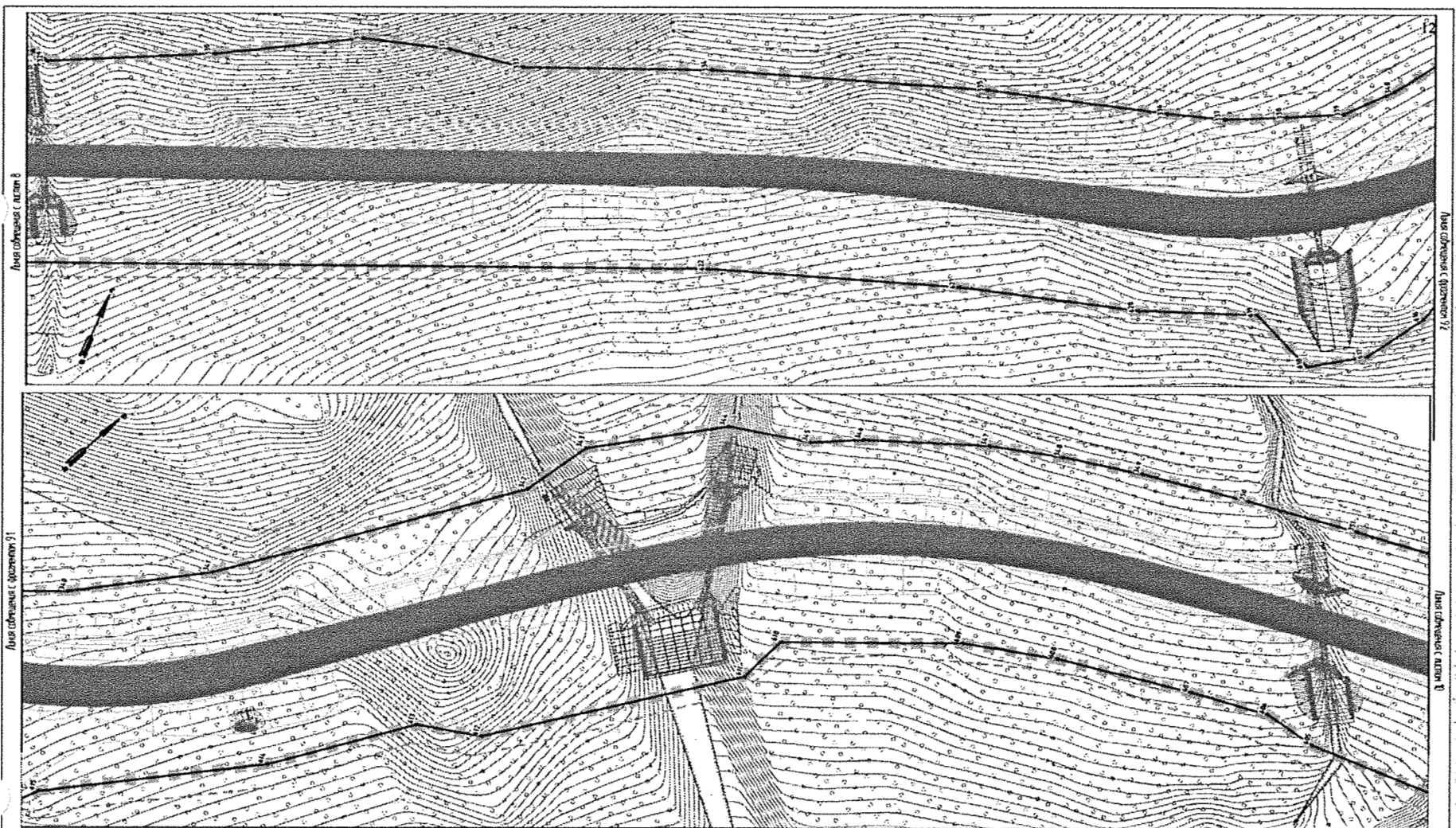
Условные обозначения границ		Условные обозначения:		Изм. Кол. Лист/Н.док. Подп. Дата		МКУ «Служба автомобильных дорог Петропавловск-Камчатского городского округа»			
[Symbol]	граница зон планируемой территории линейных объектов	[Symbol]	граница части автомобильной дороги	Разреш.	Хорькова А.В.	18.19	«Объездная дорога от Петропавловского шоссе до хилого района Северо-Восток. I этап - от Петропавловского шоссе до ул. Солнечная»		
[Symbol]	границы объектов линейных объектов	[Symbol]	объекты линейных объектов	Проверки	Алиева А.Б.	18.19			
[Symbol]	границы территории, в отношении которой осуществляется процедура приема заявок на приобретение участка	[Symbol]	границы территории	ГП	Добитовов А.Р.	18.19	ПП	5	20
[Symbol]	границы зон планируемой территории земельных участков и территорий, подлежащих изъятию для государственных нужд (территориальных) и зон планируемой территории линейных объектов	[Symbol]	границы территории изъятия	Раздел 1.1 «Проект планировки территории Глобинская часть»					
[Symbol]	границы зон планируемой территории земельных участков и территорий, линейных объектов, подлежащих передаче (территориальных) и зон планируемой территории линейных объектов	[Symbol]	границы территории изъятия						
[Symbol]	границы территории зон проектирования ИЭ-Б, расположенных в зонах, ИЭ-Б в границах зон проектирования	[Symbol]	границы территории изъятия						
[Symbol]	границы территории зон проектирования объектов связи, расположенных в зонах, объектах связи	[Symbol]	границы территории изъятия						
[Symbol]	границы санитарно-защитной зоны проектируемых объектов	[Symbol]	границы территории изъятия						



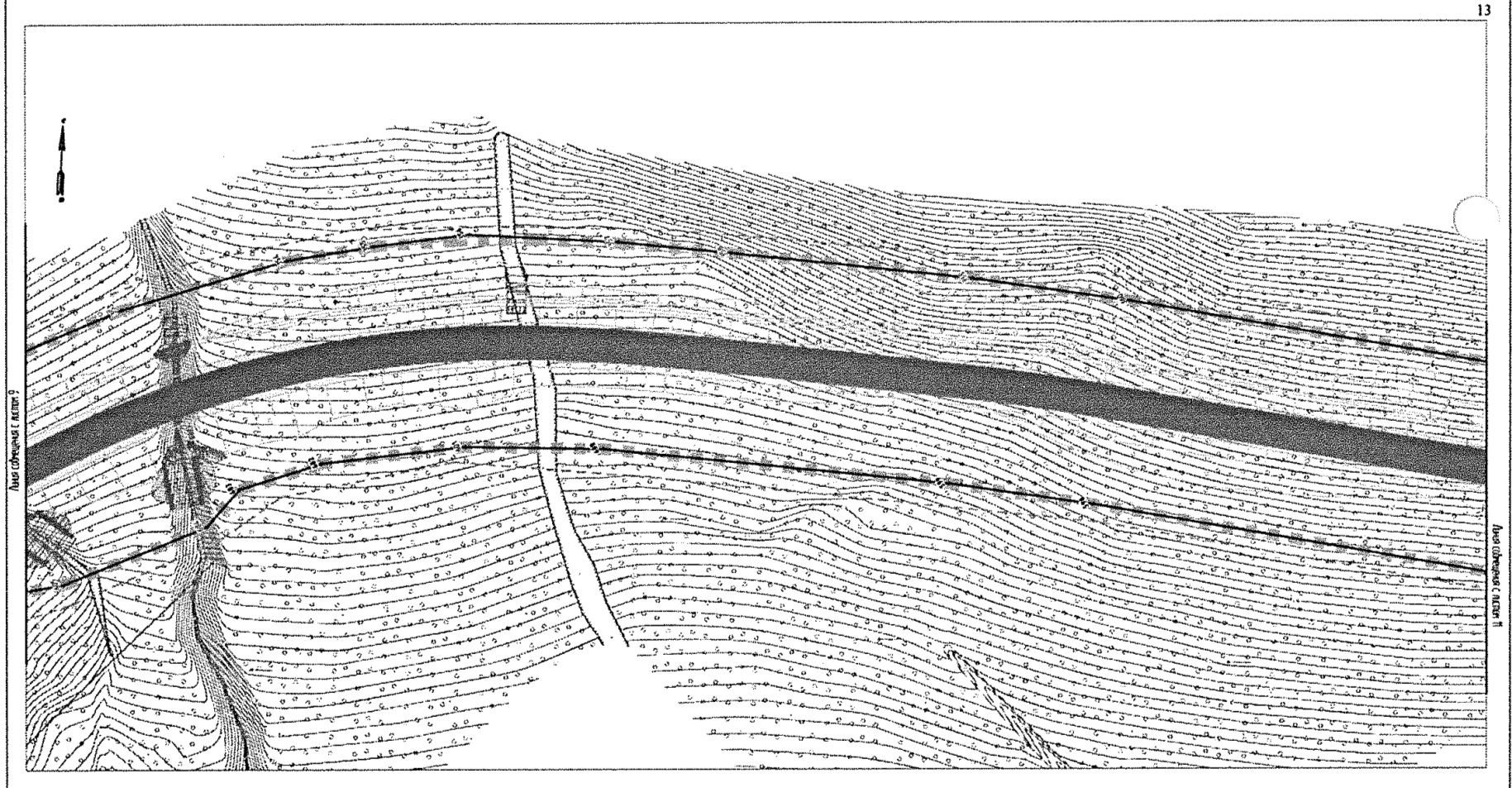
Лист 5

Лист 6

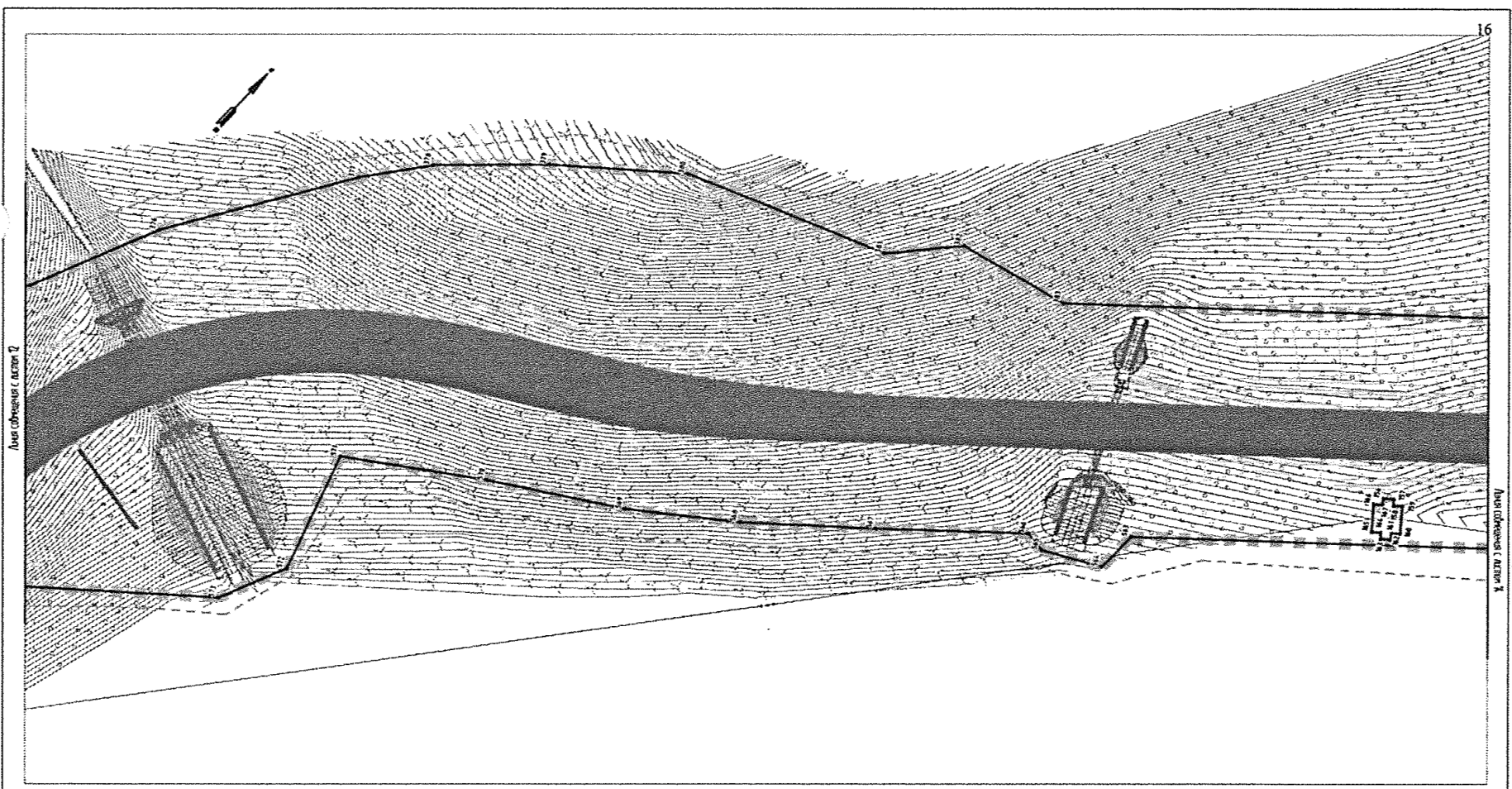
Условные обозначения границ		Условные обозначения:		Изм. Кол. Лист/Н.док. Подп. Дата		МКУ «Служба автомобильных дорог Петропавловск-Камчатского городского округа»			
[Symbol]	граница зон планируемой территории линейных объектов	[Symbol]	граница части автомобильной дороги	Разреш.	Хорькова А.В.	18.19	«Объездная дорога от Петропавловского шоссе до хилого района Северо-Восток. I этап - от Петропавловского шоссе до ул. Солнечная»		
[Symbol]	границы объектов линейных объектов	[Symbol]	объекты линейных объектов	Проверки	Алиева А.Б.	18.19			
[Symbol]	границы территории, в отношении которой осуществляется процедура приема заявок на приобретение участка	[Symbol]	границы территории	ГП	Добитовов А.Р.	18.19	ПП	6	20
[Symbol]	границы зон планируемой территории земельных участков и территорий, подлежащих изъятию для государственных нужд (территориальных) и зон планируемой территории линейных объектов	[Symbol]	границы территории изъятия	Раздел 1.1 «Проект планировки территории Глобинская часть»					
[Symbol]	границы зон планируемой территории земельных участков и территорий, линейных объектов, подлежащих передаче (территориальных) и зон планируемой территории линейных объектов	[Symbol]	границы территории изъятия						
[Symbol]	границы территории зон проектирования ИЭ-Б, расположенных в зонах, ИЭ-Б в границах зон проектирования	[Symbol]	границы территории изъятия						
[Symbol]	границы территории зон проектирования объектов связи, расположенных в зонах, объектах связи	[Symbol]	границы территории изъятия						
[Symbol]	границы санитарно-защитной зоны проектируемых объектов	[Symbol]	границы территории изъятия						



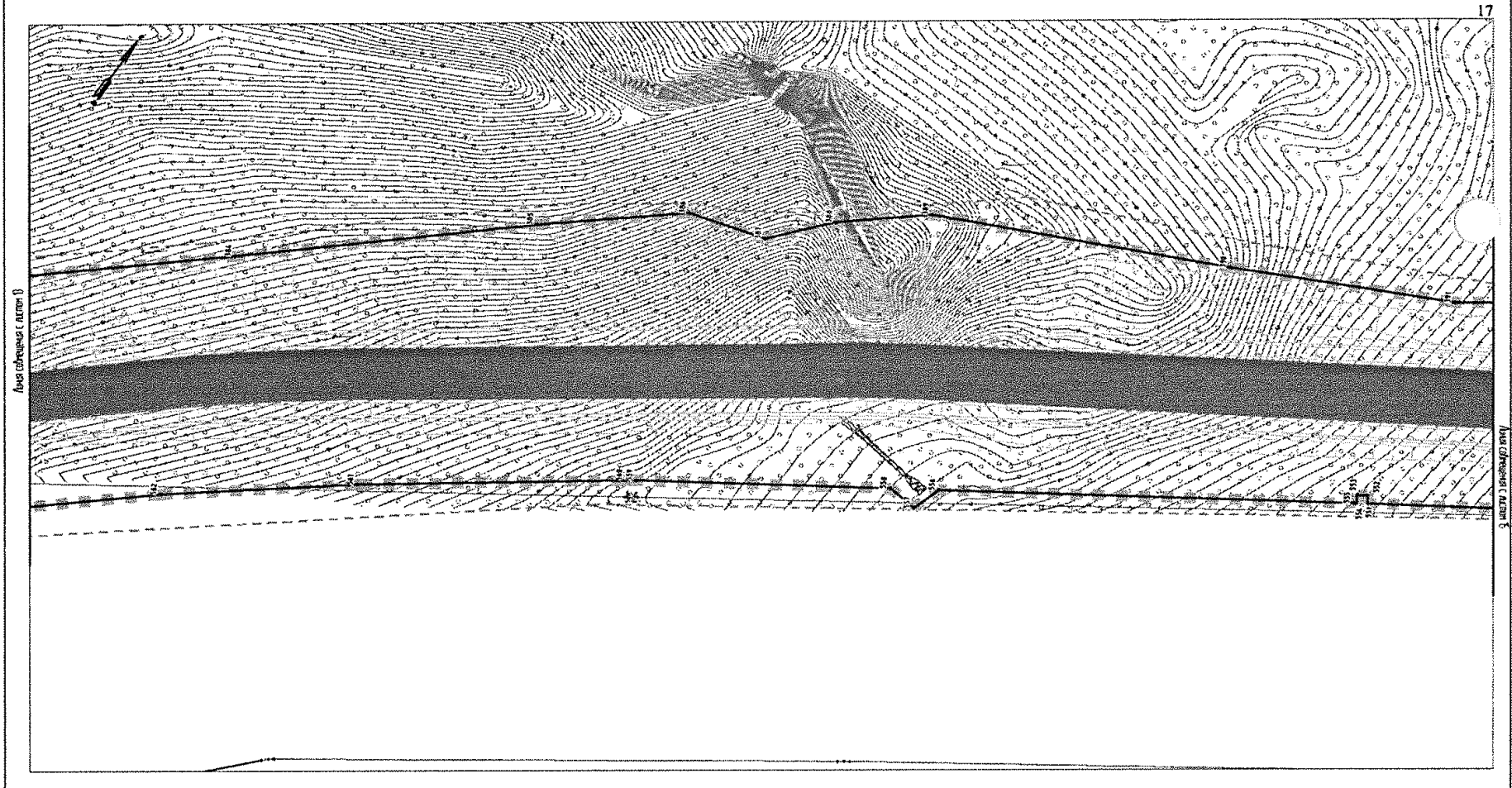
Условные обозначения врезки		Условные обозначения:		Изм. Колыч		Лист № док.		Подп.		Дата		МКУ «Служба автомобильных дорог Петропавловск-Камчатского городского округа»		
[Symbol]	границы зон планирования размещения линейных объектов	[Symbol]	границы зон планирования размещения объектов	[Symbol]	ИЗМ.	[Symbol]	КОЛЫЧ	[Symbol]	[Symbol]	[Symbol]	[Symbol]	«Объездная дорога от Петропавловского шоссе до километра района Северо-Восток. I этап - от Петропавловского шоссе до ул. Солнечная»		
[Symbol]	границы зон планирования размещения объектов	[Symbol]	границы зон планирования размещения объектов	[Symbol]	РАЗРОБ.	[Symbol]	ХАНСОВА А.Р.	[Symbol]	[Symbol]	[Symbol]	[Symbol]	Читается в сочетании с листом, чертёж границ зон планирования размещения объектов, чертёж границ зон планирования размещения объектов, подлесах границ зон планирования размещения объектов		
[Symbol]	границы зон планирования размещения объектов	[Symbol]	границы зон планирования размещения объектов	[Symbol]	ПРОВЕРИЛ	[Symbol]	АДМЕР А.Б.	[Symbol]	[Symbol]	[Symbol]	[Symbol]	СТОДИЯ	ЛИСТ	ЛИСТОВ
[Symbol]	границы зон планирования размещения объектов	[Symbol]	границы зон планирования размещения объектов	[Symbol]	ГМП	[Symbol]	ДОЛЫТОВА А.Р.	[Symbol]	[Symbol]	[Symbol]	[Symbol]	ПП	9	20
[Symbol]	границы зон планирования размещения объектов	[Symbol]	границы зон планирования размещения объектов	[Symbol]	ГМП		ДОЛЫТОВА А.Р.	[Symbol]	[Symbol]	[Symbol]	[Symbol]	Раздел 1.1 «Проект планировки территории, Грофинская часть»		



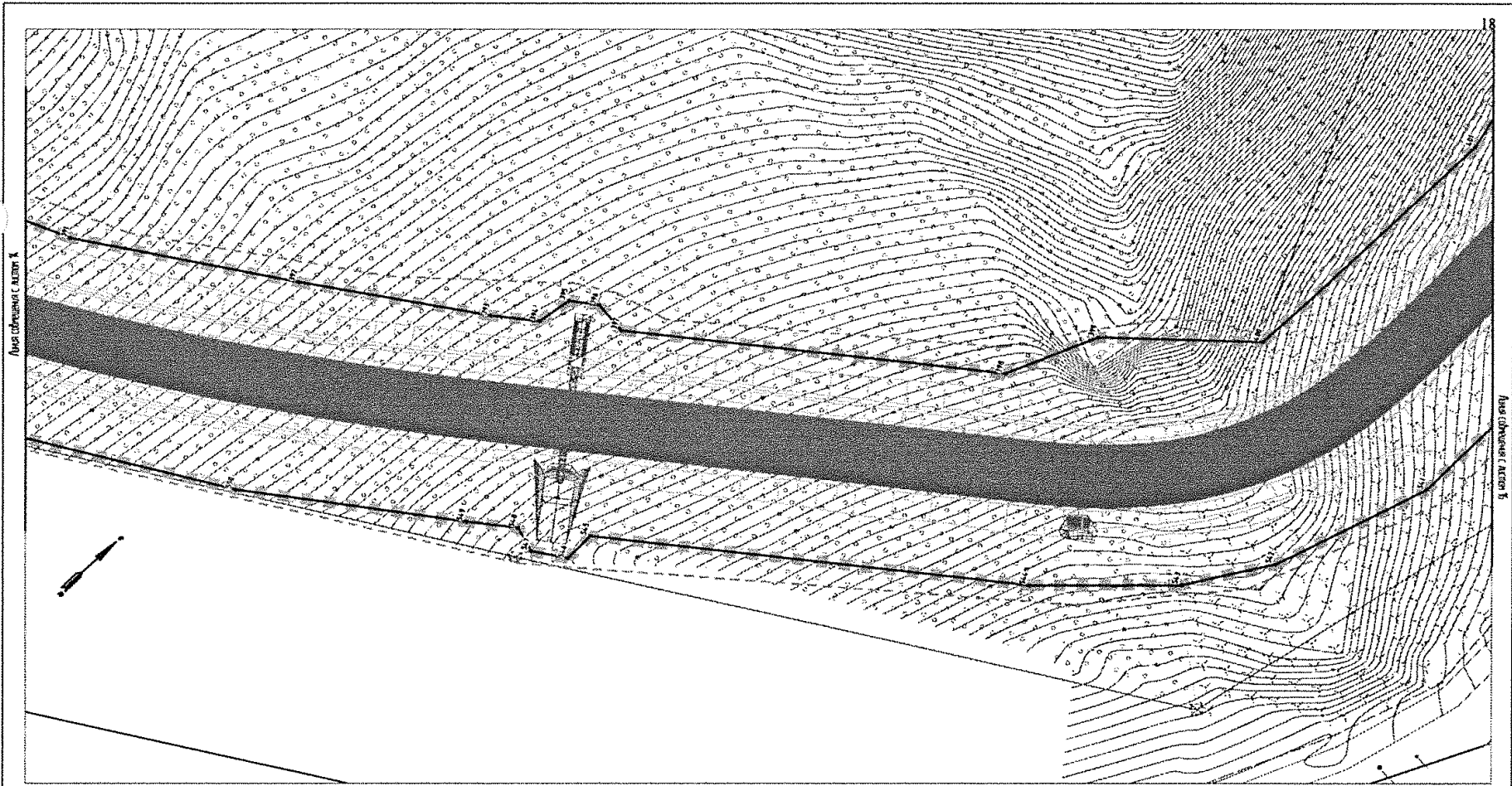
Условные обозначения врезки		Условные обозначения:		Изм. Колыч		Лист № док.		Подп.		Дата		МКУ «Служба автомобильных дорог Петропавловск-Камчатского городского округа»		
[Symbol]	границы зон планирования размещения линейных объектов	[Symbol]	границы зон планирования размещения объектов	[Symbol]	ИЗМ.	[Symbol]	КОЛЫЧ	[Symbol]	[Symbol]	[Symbol]	[Symbol]	«Объездная дорога от Петропавловского шоссе до километра района Северо-Восток. I этап - от Петропавловского шоссе до ул. Солнечная»		
[Symbol]	границы зон планирования размещения объектов	[Symbol]	границы зон планирования размещения объектов	[Symbol]	РАЗРОБ.	[Symbol]	ХАНСОВА А.Р.	[Symbol]	[Symbol]	[Symbol]	[Symbol]	Читается в сочетании с листом, чертёж границ зон планирования размещения объектов, чертёж границ зон планирования размещения объектов, подлесах границ зон планирования размещения объектов		
[Symbol]	границы зон планирования размещения объектов	[Symbol]	границы зон планирования размещения объектов	[Symbol]	ПРОВЕРИЛ	[Symbol]	АДМЕР А.Б.	[Symbol]	[Symbol]	[Symbol]	[Symbol]	СТОДИЯ	ЛИСТ	ЛИСТОВ
[Symbol]	границы зон планирования размещения объектов	[Symbol]	границы зон планирования размещения объектов	[Symbol]	ГМП	[Symbol]	ДОЛЫТОВА А.Р.	[Symbol]	[Symbol]	[Symbol]	[Symbol]	ПП	10	20
[Symbol]	границы зон планирования размещения объектов	[Symbol]	границы зон планирования размещения объектов	[Symbol]	ГМП		ДОЛЫТОВА А.Р.	[Symbol]	[Symbol]	[Symbol]	[Symbol]	Раздел 1.1 «Проект планировки территории, Грофинская часть»		



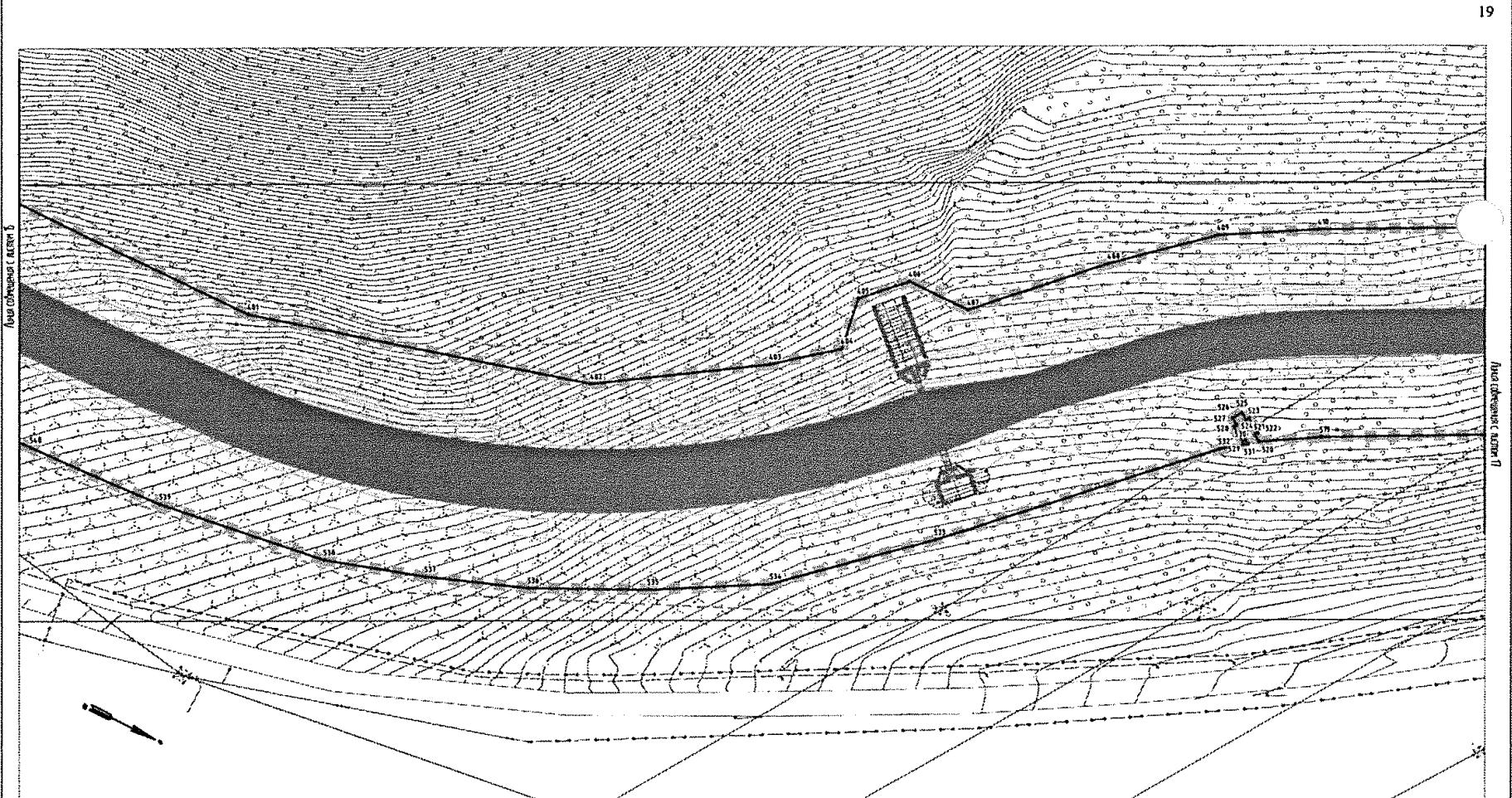
Условные обозначения врезки		Условные обозначения:		Изм. Колыш		Лист		№ док.		Подп.		Дата		МКУ «Служба автомобильных дорог Петропавловск-Камчатского городского округа»		
[Symbol]	граница зон планировки земельных участков	[Symbol]	граница зон планировки дорог	[Symbol]	Изм.	[Symbol]	Лист	[Symbol]	№ док.	[Symbol]	Подп.	[Symbol]	Дата	«Объездная дорога от Петропавловского шоссе до жилого района Северо-Восток. I этап - от Петропавловского шоссе до ул. Солнечная»		
[Symbol]	границы зон планировки земельных участков	[Symbol]	границы зон планировки дорог	[Symbol]	Разреш.	[Symbol]	Лист	[Symbol]	№ док.	[Symbol]	Подп.	[Symbol]	Дата	Метр. планы, чертеж границ зон планировки земельных участков, чертеж границ зон планировки автомобильных объектов, подпольных помещений (спонсорства) на зон планировки автомобильных объектов		
[Symbol]	границы зон планировки земельных участков	[Symbol]	границы зон планировки дорог	[Symbol]	Проверил	[Symbol]	Лист	[Symbol]	№ док.	[Symbol]	Подп.	[Symbol]	Дата	Студия	Лист	Листов
[Symbol]	границы зон планировки земельных участков	[Symbol]	границы зон планировки дорог	[Symbol]	ГП	[Symbol]	Лист	[Symbol]	№ док.	[Symbol]	Подп.	[Symbol]	Дата	ПП	13	20
[Symbol]	границы зон планировки земельных участков	[Symbol]	границы зон планировки дорог	[Symbol]	ГП	[Symbol]	Лист	[Symbol]	№ док.	[Symbol]	Подп.	[Symbol]	Дата	Раздел 1.1 "Проект планировки территории, Гродненская часть"		
[Symbol]	границы зон планировки земельных участков	[Symbol]	границы зон планировки дорог	[Symbol]	ГП	[Symbol]	Лист	[Symbol]	№ док.	[Symbol]	Подп.	[Symbol]	Дата	ВЕКТОР		




Условные обозначения врезки		Условные обозначения:		Изм. Колыш		Лист		№ док.		Подп.		Дата		МКУ «Служба автомобильных дорог Петропавловск-Камчатского городского округа»		
[Symbol]	граница зон планировки земельных участков	[Symbol]	граница зон планировки дорог	[Symbol]	Изм.	[Symbol]	Лист	[Symbol]	№ док.	[Symbol]	Подп.	[Symbol]	Дата	«Объездная дорога от Петропавловского шоссе до жилого района Северо-Восток. I этап - от Петропавловского шоссе до ул. Солнечная»		
[Symbol]	границы зон планировки земельных участков	[Symbol]	границы зон планировки дорог	[Symbol]	Разреш.	[Symbol]	Лист	[Symbol]	№ док.	[Symbol]	Подп.	[Symbol]	Дата	Метр. планы, чертеж границ зон планировки земельных участков, чертеж границ зон планировки автомобильных объектов, подпольных помещений (спонсорства) на зон планировки автомобильных объектов		
[Symbol]	границы зон планировки земельных участков	[Symbol]	границы зон планировки дорог	[Symbol]	Проверил	[Symbol]	Лист	[Symbol]	№ док.	[Symbol]	Подп.	[Symbol]	Дата	Студия	Лист	Листов
[Symbol]	границы зон планировки земельных участков	[Symbol]	границы зон планировки дорог	[Symbol]	ГП	[Symbol]	Лист	[Symbol]	№ док.	[Symbol]	Подп.	[Symbol]	Дата	ПП	14	20
[Symbol]	границы зон планировки земельных участков	[Symbol]	границы зон планировки дорог	[Symbol]	ГП	[Symbol]	Лист	[Symbol]	№ док.	[Symbol]	Подп.	[Symbol]	Дата	Раздел 1.1 "Проект планировки территории, Гродненская часть"		
[Symbol]	границы зон планировки земельных участков	[Symbol]	границы зон планировки дорог	[Symbol]	ГП	[Symbol]	Лист	[Symbol]	№ док.	[Symbol]	Подп.	[Symbol]	Дата	ВЕКТОР		



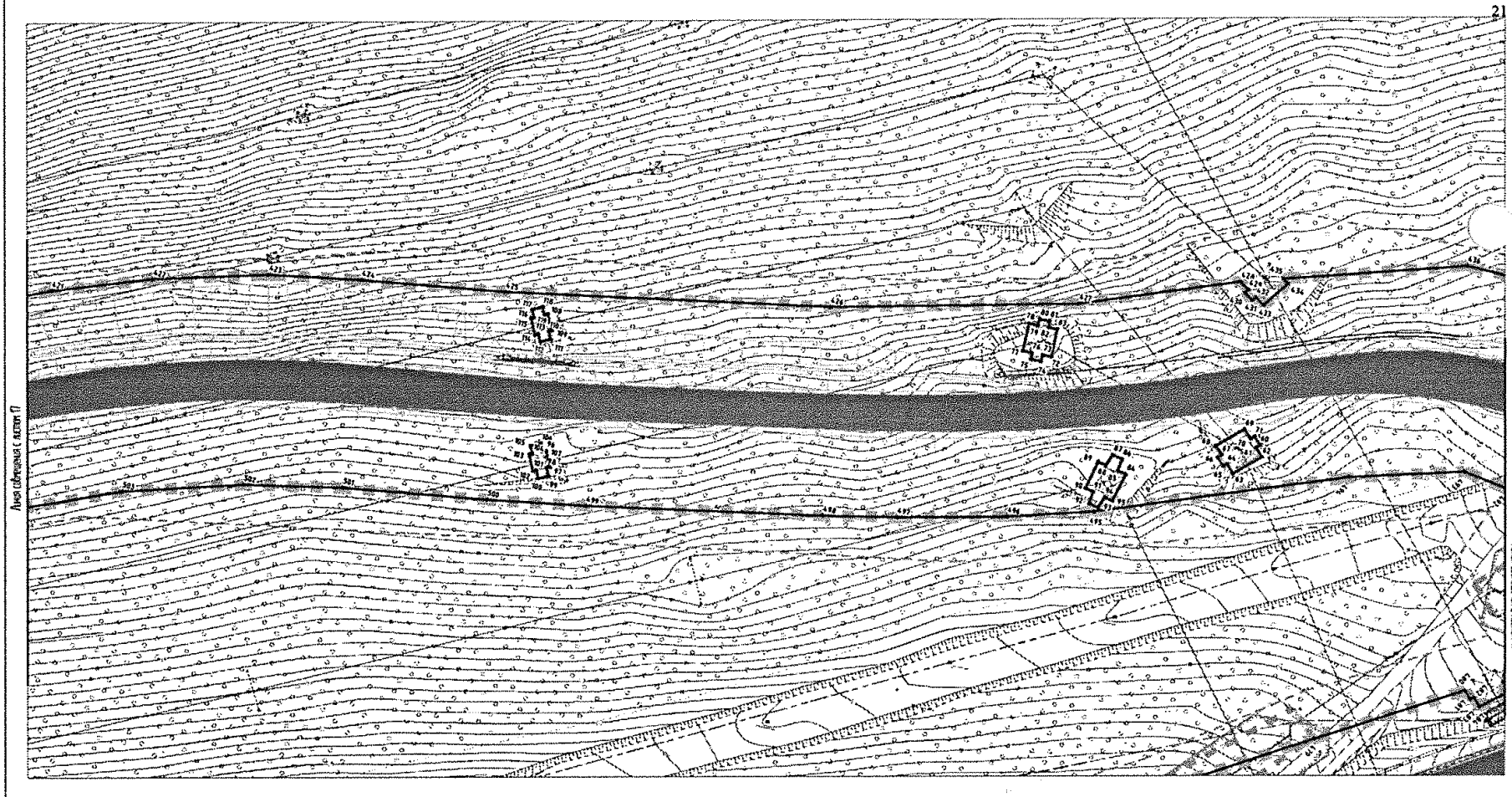
Условные обозначения границ		Условные обозначения:		Изм. Колыш. Лист № док. Подп. Дата		МКУ «Служба автомобильных дорог Петропавловск-Камчатского городского округа»			
[Symbol]	граница зоны планирования территории линейных объектов	[Symbol]	граница части автомобильной дороги	Разреш.	Хорникова А.Я.	18.19	«Объезная дорога от Петропавловского шоссе до хилого района Северо-Восток. I этап - от Петропавловского шоссе до ул. Солнечная»		
[Symbol]	границы объектов линейных объектов	[Symbol]	границы объектов	Проверил	Алиева А.Б.	18.19			
[Symbol]	границы территории, в отношении которой осуществляются мероприятия по планированию территории	[Symbol]	границы объектов	Г.И.	Добрынина А.В.	18.19	ПП	15	20
[Symbol]	границы зон планирования территории линейных объектов и сооружений	[Symbol]	границы объектов	Метре: красные линии, чертёжные границы зон планирования территории линейных объектов, чертёжные границы зон планирования территории линейных объектов, подлесные границы (беззастрахованность) на зон планирования территории линейных объектов Раздел 1.1. Проект планировки территории. Горбоинская часть					
[Symbol]	границы зон планирования территории линейных объектов, территории объектов (территориальных) и зон планирования территории линейных объектов	[Symbol]	границы объектов						



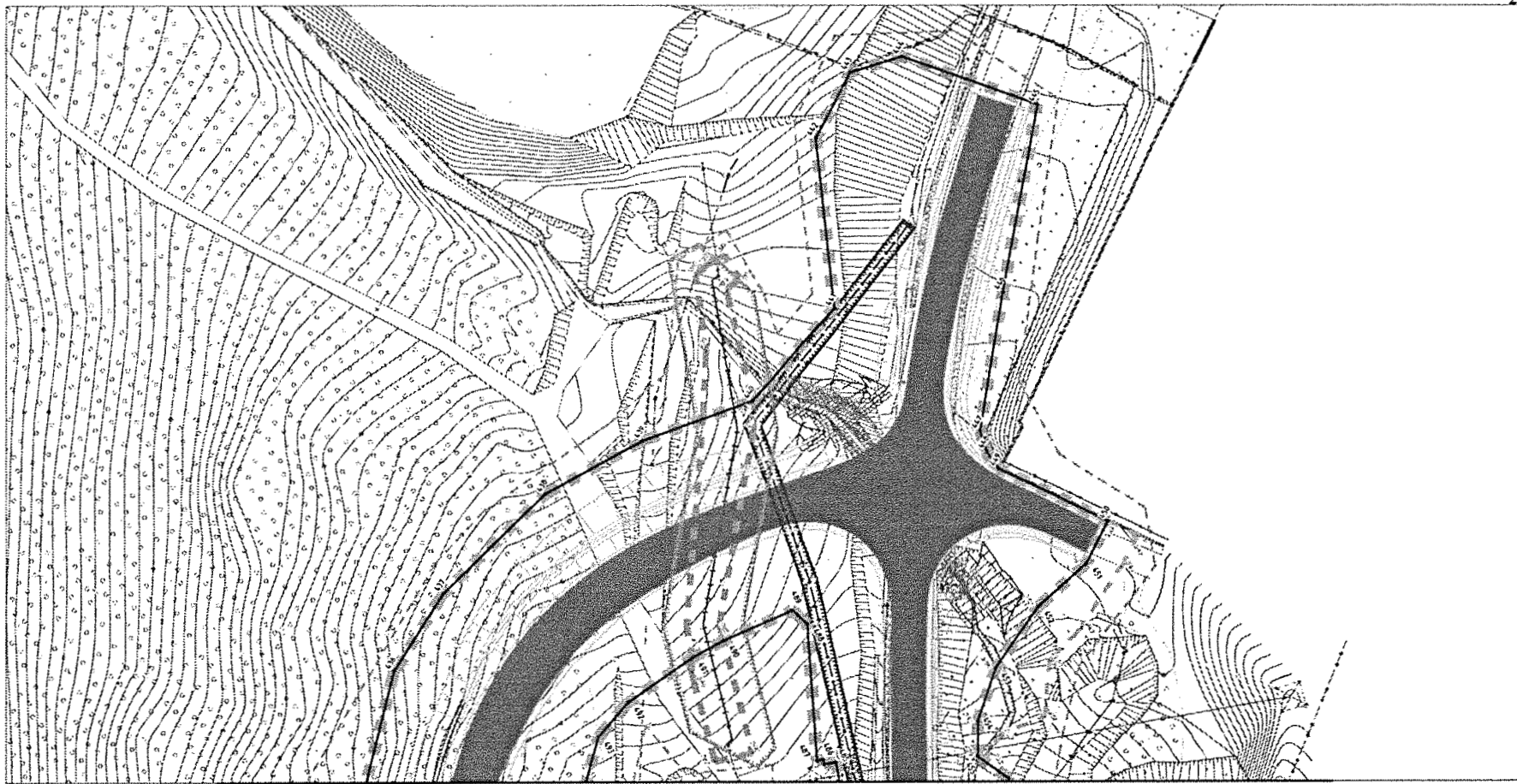
Условные обозначения границ		Условные обозначения:		Изм. Колыш. Лист № док. Подп. Дата		МКУ «Служба автомобильных дорог Петропавловск-Камчатского городского округа»			
[Symbol]	граница зоны планирования территории линейных объектов	[Symbol]	граница части автомобильной дороги	Разреш.	Хорникова А.Я.	18.19	«Объезная дорога от Петропавловского шоссе до хилого района Северо-Восток. I этап - от Петропавловского шоссе до ул. Солнечная»		
[Symbol]	границы объектов линейных объектов	[Symbol]	границы объектов	Проверил	Алиева А.Б.	18.19			
[Symbol]	границы территории, в отношении которой осуществляются мероприятия по планированию территории	[Symbol]	границы объектов	Г.И.	Добрынина А.В.	18.19	ПП	16	20
[Symbol]	границы зон планирования территории линейных объектов и сооружений	[Symbol]	границы объектов	Метре: красные линии, чертёжные границы зон планирования территории линейных объектов, чертёжные границы зон планирования территории линейных объектов, подлесные границы (беззастрахованность) на зон планирования территории линейных объектов Раздел 1.1. Проект планировки территории. Горбоинская часть					
[Symbol]	границы зон планирования территории линейных объектов, территории объектов (территориальных) и зон планирования территории линейных объектов	[Symbol]	границы объектов						



Условные обозначения врезки:		Условные обозначения:		Изм. Колыч. Лист № док. Подп. Дата		МКУ «Служба автомобильных дорог Петропавловск-Камчатского городского округа»				
	граница зоны планировки территории линейных объектов		граница зоны обслуживания дорог			«Объездная дорога от Петропавловского шоссе до километра района Северо-Восток. I этап - от Петропавловского шоссе до ул. Солнечная»				
	границы объектов линейных объектов		объекты линейных объектов	Разреш.	Хорькова А.Я.	1819	Масштаб: 1:5000. Чисел точек: 1000. Чисел границ: 100. Чисел объектов: 100. Чисел объектов: 100. Чисел объектов: 100. Чисел объектов: 100.	Стадия	Лист	Листов
	границы объектов линейных объектов		объекты линейных объектов	Проверки	Аджиева А.Б.	1819		ПП	17	20
	границы объектов линейных объектов		объекты линейных объектов	ГМП	Давыдова А.Р.	1819	Раздел I.I. «Проект планировки территории. Горбоносная часть»			



Условные обозначения врезки:		Условные обозначения:		Изм. Колыч. Лист № док. Подп. Дата		МКУ «Служба автомобильных дорог Петропавловск-Камчатского городского округа»				
	граница зоны планировки территории линейных объектов		граница зоны обслуживания дорог			«Объездная дорога от Петропавловского шоссе до километра района Северо-Восток. I этап - от Петропавловского шоссе до ул. Солнечная»				
	границы объектов линейных объектов		объекты линейных объектов	Разреш.	Хорькова А.Я.	1819	Масштаб: 1:5000. Чисел точек: 1000. Чисел границ: 100. Чисел объектов: 100. Чисел объектов: 100. Чисел объектов: 100.	Стадия	Лист	Листов
	границы объектов линейных объектов		объекты линейных объектов	Проверки	Аджиева А.Б.	1819		ПП	18	20
	границы объектов линейных объектов		объекты линейных объектов	ГМП	Давыдова А.Р.	1819	Раздел I.I. «Проект планировки территории. Горбоносная часть»			



Лист обочины с листом № 20

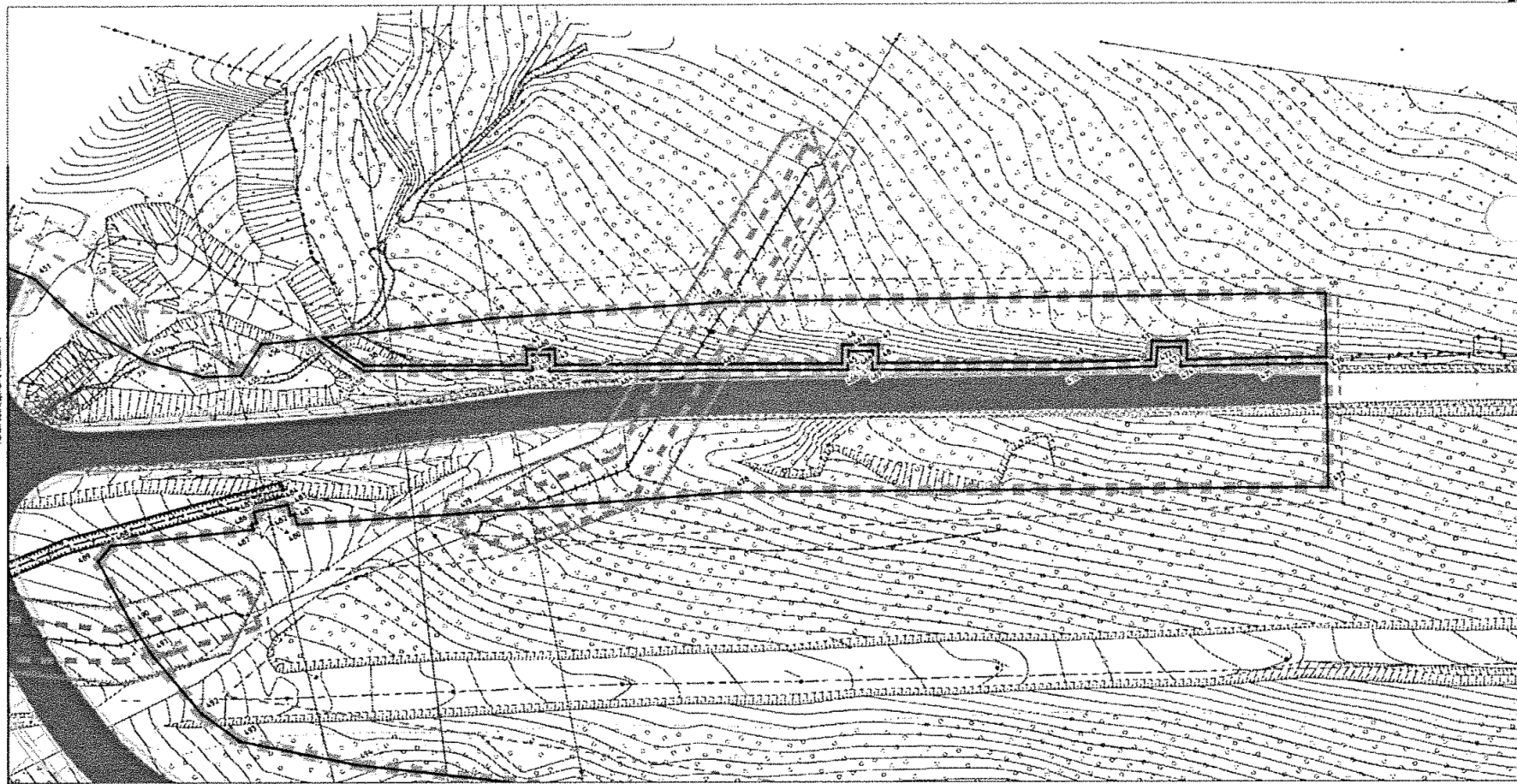


Условные обозначения вронис	
	граница зоны планировки территории линейных объектов
	границы объектов в плане
	обозначение линии разбивочных точек для линий, зон планировки территории линейных объектов
	границы территории, в отношении которой осуществляются мероприятия по планировке территории
	границы зон планировки территории линейных объектов в перспективе
	границы зон планировки территории линейных объектов, подлежащих переносу (ликвидации) и зон планировки территории линейных объектов
	обозначение линии трассы для планировки территории линейных объектов в перспективе, линейных объектов, подлежащих переносу (ликвидации) и зон планировки территории линейных объектов
	границы территории зон планировки ИЭ-БД, подлежащих в зонах, ИЭ-БД на территории города
	границы территории зон планировки объектов связи, подлежащих в зонах, объектам планировки
	границы территории-защитной полосы проектируемых железных дорог, мостовых

Условные обозначения:	
	границы зон планировки территории
	объекты связи
	линии
	проектируемые железные дороги
	проектируемые мостовые
	границы ИЭ-БД, подлежащих в зонах
	границы объектов связи, подлежащих в зонах
	границы территории объектов связи
	границы территории объектов связи
	границы ИЭ-БД на территории города
	границы территории объектов

Изм.	Колыш	Лист	№ док.	Подп.	Дата
Разроб.	Харисова А.В.				18.19
Проверил	Адышев А.Б.				18.19
ГИП	Давытов А.В.				18.19

МКУ «Служба автомобильных дорог Петропавловск-Камчатского городского округа»		
«Объездная дорога от Петропавловского шоссе до жилого района Северо-Восток. I этап - от Петропавловского шоссе до ул. Солнечная»		
Стация	Лист	Листов
ПП	19	20
Раздел 1.1 «Проект планировки территории, Градостроительная часть»		



Лист обочины с листом № 19



Условные обозначения вронис	
	граница зоны планировки территории линейных объектов
	границы объектов в плане
	обозначение линии разбивочных точек для линий, зон планировки территории линейных объектов
	границы территории, в отношении которой осуществляются мероприятия по планировке территории
	границы зон планировки территории линейных объектов в перспективе
	границы зон планировки территории линейных объектов, подлежащих переносу (ликвидации) и зон планировки территории линейных объектов
	обозначение линии трассы для планировки территории линейных объектов в перспективе, линейных объектов, подлежащих переносу (ликвидации) и зон планировки территории линейных объектов
	границы территории зон планировки ИЭ-БД, подлежащих в зонах, ИЭ-БД на территории города
	границы территории зон планировки объектов связи, подлежащих в зонах, объектам планировки
	границы территории-защитной полосы проектируемых железных дорог, мостовых

Условные обозначения:	
	границы зон планировки территории
	объекты связи
	линии
	проектируемые железные дороги
	проектируемые мостовые
	границы ИЭ-БД, подлежащих в зонах
	границы объектов связи, подлежащих в зонах
	границы территории объектов связи
	границы территории объектов связи
	границы ИЭ-БД на территории города
	границы территории объектов

Изм.	Колыш	Лист	№ док.	Подп.	Дата
Разроб.	Харисова А.В.				18.19
Проверил	Адышев А.Б.				18.19
ГИП	Давытов А.В.				18.19

МКУ «Служба автомобильных дорог Петропавловск-Камчатского городского округа»		
«Объездная дорога от Петропавловского шоссе до жилого района Северо-Восток. I этап - от Петропавловского шоссе до ул. Солнечная»		
Стация	Лист	Листов
ПП	20	20
Раздел 1.1 «Проект планировки территории, Градостроительная часть»		

ПРИЛОЖЕНИЕ

Перечень координат характерных точек устанавливаемых красных линий

№ точки	координаты		№ точки	координаты	
	X	Y		X	Y
1	558522,51	1418601,69	361	557102,96	1417486,55
2	558526,3	1418604,18	362	557117,05	1417524,28
3	558525,93	1418604,75	363	557118,06	1417543,26
4	558527,75	1418606,04	364	557109,95	1417614,83
5	558526,25	1418608,32	365	557122,09	1417665,02
6	558524,34	1418607,16	366	557158,7	1417719,59
7	558523,97	1418607,73	367	557186,08	1417763,76
8	558520,17	1418605,24	368	557202,53	1417796,25
9	558520,55	1418604,67	369	557230,53	1417858,5
10	558518,73	1418603,38	370	557259,32	1417868,03
11	558520,23	1418601,1	371	557275,1	1417875,31
12	558522,13	1418602,26	372	557282,87	1417887,18
13	558551,28	1418622,01	373	557329,88	1417907,98
14	558555,16	1418624,43	374	557367,93	1417953,95
15	558554,68	1418625,18	375	557415,1	1418001,78
16	558556,56	1418626,36	376	557449,01	1418016,44
17	558555,08	1418628,73	377	557494,56	1418045,09
18	558553,2	1418627,55	378	557510,42	1418057,46
19	558552,74	1418628,31	379	557531,31	1418079,98
20	558548,86	1418625,88	380	557554,05	1418108,53
21	558549,33	1418625,13	381	557572,92	1418161,04
22	558547,45	1418623,95	382	557588,33	1418174,88
23	558548,94	1418621,58	383	557594,55	1418204,77
24	558550,82	1418622,75	384	557696,96	1418324,44
25	558552,07	1418554,27	385	557749,45	1418384,39
26	558556,13	1418556,29	386	557774,84	1418415,26
27	558555,83	1418556,9	387	557780,39	1418435,39
28	558557,79	1418557,96	388	557794,62	1418447,97
29	558556,57	1418560,41	389	557810,84	1418467,61
30	558554,55	1418559,48	390	557844,3	1418540,45
31	558554,24	1418560,08	391	557870,05	1418593,74
32	558550,17	1418558,06	392	557905,17	1418642,69
33	558550,48	1418557,46	393	557936,1	1418683,95
34	558548,51	1418556,4	394	557944,46	1418693,77
35	558549,73	1418553,95	395	557953,99	1418695,03
36	558551,76	1418554,88	396	557959,02	1418701,35
37	559031,23	1418237,64	397	557958,42	1418710,15
38	559019,49	1418242,87	398	558023,94	1418787,1
39	558999,79	1418275,62	399	558048,55	1418796,61
40	558998,36	1418278,26	400	558079,21	1418826,84
41	559001,71	1418280,38	401	558155,59	1418825,92
42	558998,16	1418286,44	402	558243,92	1418801,36
43	558994,46	1418284,37	403	558282,75	1418775,28
44	558983,88	1418302,12	404	558297,51	1418762,9
45	558957,2	1418346,47	405	558295,17	1418748,96
46	558961,28	1418349,09	406	558304,99	1418738,66
47	558956,6	1418356,98	407	558322,19	1418738,42
48	558952,45	1418354,37	408	558349,39	1418710,22
49	558927,21	1418396,57	409	558371,52	1418690,04
50	558916,96	1418414,45	410	558393,85	1418676,71
51	558921,11	1418417,26	411	558460,51	1418641,23
52	558916,45	1418424,88	412	558462,03	1418642,17
53	558912,17	1418422,39	413	558462,49	1418641,42

Раздел 1.1 "Проект планировки территории. Графическая часть"

Лист 22

№ точки	координаты		№ точки	координаты	
	X	Y		X	Y
111	558756,62	1418304,18	471	558914,86	1418414,76
112	558755,15	1418306,56	472	558918,77	1418417,59
113	558753,27	1418305,4	473	558915,86	1418422,71
114	558752,81	1418306,15	474	558911,56	1418420,14
115	558748,92	1418303,75	475	558900,59	1418439,23
116	558749,38	1418302,99	476	558893,13	1418451,87
117	558747,51	1418301,83	477	558865,21	1418435,62
118	558748,98	1418299,45	478	558942,67	1418305,29
119	558750,86	1418300,61	479	558973,81	1418243,24
120	558633,11	1418432,23	480	558992,81	1418206,62
121	558634,95	1418433,49	481	558995,37	1418207,45
122	558633,47	1418435,8	482	558995,79	1418206,36
123	558631,56	1418436,66	483	558998,57	1418207,25
124	558631,19	1418435,23	484	559001,23	1418199,01
125	558627,34	1418432,84	485	558998,45	1418198,11
126	558627,73	1418432,21	486	558998,74	1418196,98
127	558625,89	1418430,95	487	558997,35	1418196,53
128	558627,36	1418428,65	488	559012,21	1418163,72
129	558629,28	1418429,78	489	559010,49	1418158,76
130	558629,65	1418429,21	490	558991,49	1418157,5
131	558633,48	1418431,66	491	558982,59	1418157,78
132	558669,5	1418432,55	492	558962,75	1418160,47
133	558669,97	1418431,8	493	558951,75	1418164,83
134	558668,09	1418430,63	494	558931,26	1418186,75
135	558669,55	1418428,25	495	558890,52	1418239,14
136	558671,44	1418429,42	496	558874,91	1418255,99
137	558671,91	1418428,66	497	558854,22	1418276,31
138	558675,79	1418431,07	498	558840	1418289,43
139	558675,33	1418431,82	499	558794,29	1418330,02
140	558677,22	1418432,97	500	558774,56	1418346,76
141	558675,75	1418435,36	501	558745,21	1418370,61
142	558673,87	1418434,2	502	558726,24	1418387,84
143	558673,4	1418434,95	503	558705,08	1418410,91
144	558618,44	1418514,72	504	558685,92	1418436,96
145	558622,32	1418517,13	505	558576,36	1418612,49
146	558621,86	1418517,88	506	558559,55	1418637,41
147	558623,74	1418519,04	507	558541,56	1418659,61
148	558622,26	1418521,43	508	558515,84	1418675,22
149	558620,38	1418520,26	509	558467,73	1418700,68
150	558619,91	1418521	510	558466,54	1418699,83
151	558616,03	1418518,59	511	558466,95	1418699,25
152	558616,5	1418517,85	512	558463,23	1418696,63
153	558614,62	1418516,67	513	558462,84	1418697,2
154	558616,09	1418514,3	514	558460,98	1418695,97
155	558617,98	1418515,47	515	558459,4	1418698,21
156	557612,44	1418302,36	516	558461,19	1418699,55
157	557614,07	1418304,41	517	558460,8	1418700,11
158	557612,82	1418305,61	518	558464,21	1418702,49
159	557614,27	1418307,4	519	558420,16	1418726,14
160	557608,35	1418312,12	520	558406,78	1418734,53
161	557606,92	1418310,31	521	558404,9	1418733,36
162	557605,46	1418311,26	522	558405,38	1418732,61
163	557603,84	1418309,21	523	558401,5	1418730,18
164	557605,08	1418308,01	524	558401,04	1418730,93
165	557603,65	1418306,2	525	558399,16	1418729,75
166	557609,55	1418301,5	526	558397,66	1418732,12
167	557610,99	1418303,3	527	558399,53	1418733,31

Раздел 1.1 "Проект планировки территории. Графическая часть"

Лист 24

№ точки	координаты		№ точки	координаты	
	X	Y		X	Y
54	558902,11	1418440,1	414	558464,37	1418642,58
55	558894,67	1418452,76	415	558465,85	1418640,2
56	558909,04	1418461,12	416	558464,27	1418639,23
57	558985,8	1418330,58	417	558489,52	1418625,78
58	558988,25	1418325,9	418	558505,35	1418614,37
59	559013,22	1418277	419	558515,12	1418603,3
60	558909,02	1418196,45	420	558631,55	1418417,62
61	558908,77	1418197,61	421	558654,27	1418384,97
62	558911,59	1418198,38	422	558670,99	1418364,44
63	558909,3	1418206,72	423	558691,69	1418342,77
64	558906,49	1418205,95	424	558709,89	1418327,16
65	558906,1	1418207,07	425	558739,22	1418303,31
66	558903,52	1418206,36	426	558802,41	1418247,91
67	558903,76	1418205,21	427	558848,69	1418201,9
68	558900,95	1418204,44	428	558874,94	1418168,42
69	558903,24	1418196,09	429	558877,85	1418168,6
70	558906,06	1418196,86	430	558877,85	1418169,77
71	558906,43	1418195,75	431	558880,53	1418169,94
72	558853,42	1418217,22	432	558880,67	1418168,77
73	558851,47	1418218,44	433	558883,58	1418168,94
74	558852,25	1418219,99	434	558884,11	1418160,3
75	558850,03	1418221,38	435	558882,29	1418160,19
76	558848,98	1418220,02	436	558913,88	1418124,81
77	558847,03	1418221,25	437	558934,5	1418112,89
78	558843	1418214,85	438	558969,82	1418102,36
79	558844,94	1418213,63	439	558998,48	1418101,72
80	558844,16	1418212,09	440	559027,54	1418105,55
81	558846,38	1418210,69	441	559057,15	1418093,84
82	558847,43	1418212,05	442	559074,09	1418052,56
83	558849,38	1418210,83	443	559089,7	1418041,48
84	558889,42	1418226,28	444	559103,2	1418043,99
85	558887,29	1418227,01	445	559127,58	1418071,32
86	558885,87	1418224,02	446	559096,84	1418110,44
87	558883,43	1418224,85	447	559074,42	1418139,72
88	558884,13	1418228,08	448	559073,38	1418145,18
89	558882	1418228,81	449	559073,98	1418150,72
90	558884,52	1418236,23	450	559092,03</	

№ точки	координаты		№ точки	координаты	
	X	Y		X	Y
225	555849,01	1415055,28	585	557138,47	1417886,07
226	555864,03	1415048,34	586	557132,46	1417873,37
227	555867,06	1415043,75	587	557139,6	1417857,22
228	555870,89	1415035,57	588	557130,73	1417838,83
229	555908,19	1415053,35	589	557117,44	1417812,69
230	555935,06	1415079,46	590	557098,42	1417779,72
231	555943,01	1415079,05	591	557074,17	1417743,55
232	555956,42	1415073,88	592	557063,11	1417721,57
233	555987,53	1415062,33	593	557050,12	1417673,78
234	556029,14	1415046,85	594	557041,95	1417609,2
235	556048,28	1415040,09	595	557039,38	1417572,24
236	556065,68	1415034,28	596	557040,17	1417538,03
237	556081,33	1415029,37	597	557043,72	1417506,5
238	556095,16	1415025,33	598	557068,09	1417327,99
239	556105,08	1415022,62	599	557072,06	1417289,46
240	556123,62	1415018,06	600	557077,78	1417198,52
241	556132,54	1415016,02	601	557076,87	1417162,15
242	556141,49	1415014,14	602	557070,78	1417124,57
243	556160,84	1414990,11	603	557062,84	1417103,38
244	556184,8	1414984,8	604	557052,35	1417095,45
245	556283,3	1414976,5	605	557035,02	1417058,55
246	556334,09	1414978,85	606	557031,93	1417044,09
247	556364,52	1414992,1	607	557020,61	1417025,55
248	556397,54	1414985,01	608	556999,84	1416994,01
249	556420,93	1414986,43	609	556983,68	1416973,35
250	556440,69	1415001,09	610	556947,09	1416939,74
251	556459,94	1415020,74	611	556933,21	1416940,24
252	556480,55	1415028,03	612	556868,9	1416904,53
253	556483,6	1415033,46	613	556857,81	1416890,04
254	556493,35	1415036,34	614	556820,02	1416870,77
255	556571,2	1415060,68	615	556768,9	1416834,63
256	556594,47	1415068,09	616	556756,92	1416830,93
257	556629,06	1415078,98	617	556741,23	1416821,04
258	556663,06	1415089,74	618	556732,18	1416807
259	556683,28	1415096,58	619	556740,25	1416788,86
260	556691,79	1415095,75	620	556728,74	1416758,75
261	556748,64	1415099,65	621	556715,69	1416711,17
262	556819,64	1415125,37	622	556693,61	1416646,32
263	556856,16	1415145,6	623	556519,74	1416226,49
264	556865	1415150,22	624	556499,2	1416164,83
265	556887,18	1415153,13	625	556493,72	1416118,06
266	556902,14	1415153,51	626	556497,97	1416027,62
267	556919,2	1415152,8	627	556482,47	1416020,51
268	556956,79	1415148,8	628	556482,49	1416005,94
269	556959,39	1415145,76	629	556498,24	1415997,31
270	556969,33	1415144,83	630	556499,65	1415837,48
271	556971,89	1415147,42	631	556503,21	1415791,86
272	557037,05	1415140,26	632	556522,75	1415745,72
273	557081,27	1415142,71	633	556536,83	1415730,95
274	557102,9	1415155,98	634	556552,16	1415710,08
275	557113,97	1415164,43	635	556583,49	1415677,75
276	557123,45	1415174,69	636	556619,73	1415644,94
277	557130,12	1415187,08	637	556642,39	1415610,47
278	557133,97	1415200,57	638	556671,94	1415603,03
279	557134,31	1415212,82	639	556678,28	1415588,17
280	557132,69	1415224,73	640	556687,33	1415511,92
281	557126,97	1415246,97	641	556680,71	1415480,82

Изм.	Копуч.	Лист	№ док.	Подп.	Дата

Раздел 1.1 "Проект планировки территории. Графическая часть"

Лист 26

№ точки	координаты		№ точки	координаты	
	X	Y		X	Y
339	556801,53	1416788,28	699	555733,26	1415179,88
340	556812,83	1416798,53	700	555734,06	1415173,64
341	556845,43	1416820,86	701	555730,06	1415172,39
342	556925,01	1416861,45	702	555702,62	1415155,8
343	556944,43	1416863,6	703	555676,73	1415148,59
344	556977,3	1416885,15	704	555666,76	1415144,64
345	556990,94	1416903,49	705	555666,09	1415136,01
346	557002,14	1416912,72	706	555644,79	1415136,55
347	557026,28	1416937,02	707	555644,11	1415129,83
348	557039,08	1416952,84	708	555622,01	1415131,63
349	557052,01	1416970,94	709	555608,22	1415134,21
350	557068,1	1416995,87	710	555601,49	1415134,24
351	557084,41	1417022,28	711	555570,45	1415137,92
352	557097,79	1417044,94	712	555532,01	1415142,22
353	557110,22	1417070,52	713	555519,99	1415143,95
354	557125,42	1417113,17	714	555511,1	1415152,24
355	557130,21	1417135,53	715	555501,97	1415159,53
356	557134,59	1417160,71	716	555498,19	1415163,3
357	557134,12	1417200,1	717	555488,73	1415159,41
358	557132,3	1417229,69	718	555471,84	1415150,12
359	557127,93	1417293,3	719	555460,99	1415142,32
360	557123,57	1417335,61	720	555443,25	1415138,73

Изм.	Копуч.	Лист	№ док.	Подп.	Дата

Раздел 1.1 "Проект планировки территории. Графическая часть"

Лист 28

№ точки	координаты		№ точки	координаты	
	X	Y		X	Y
282	557120,52	1415259,53	642	556710,13	1415455,63
283	557112,8	1415268,5	643	556731,4	1415422,95
284	557102,54	1415277,5	644	556777,5	1415385,16
285	557090,93	1415285,3	645	556844,89	1415341,11
286	557076,73	1415292,88	646	556882,83	1415318,26
287	557059,6	1415300,86	647	556976,82	1415277,3
288	557042,64	1415316,33	648	556996,14	1415267,71
289	557008,3	1415338,42	649	557043,62	1415246,6
290	556979,26	1415374,19	650	557062,54	1415236,56
291	556963,71	1415390,38	651	557065,97	1415227,4
292	556943,25	1415395,48	652	557065,98	1415225,67
293	556870,78	1415409,37	653	557065,64	1415216,12
294	556845,68	1415422,05	654	557060,28	1415204,43
295	556822,34	1415442,07	655	557051,5	1415200
296	556808,67	1415450	656	557040,56	1415196,2
297	556772,85	1415466,07	657	556995,93	1415201,12
298	556749,03	1415509,27	658	556977,07	1415215,38
299	556740,93	1415538,44	659	556964,83	1415216,89
300	556736,58	1415563,44	660	556947,42	1415206,31
301	556732,79	1415602,45	661	556923	1415208,68
302	556723,11	1415635,45	662	556908,7	1415209,27
303	556747,54	1415650,01	663	556886,15	1415216,21
304	556755,95	1415660,24	664	556852,15	1415212,6
305	556753,67	1415665,86	665	556781,05	1415195,84
306	556720,2	1415682,54	666	556755,26	1415182,57
307	556703,46	1415682,34	667	556719,68	1415177,96
308	556696,87	1415679,55	668	556708,22	1415166,41
309	556684,34	1415691,08	669	556647,37	1415143,59
310	556670,19	1415701,82	670	556506,65	1415099,12
311	556594,89	1415752,8	671	556468,76	1415088,1
312	556575,01	1415769,96	672	556461,1	1415092,59
313	556561,76	1415804,56	673	556451,66	1415090,27
314	556559,77	1415843,19	674	556447,31	1415081,84
315	556555,04	1415906,27	675	556422,04	1415074,51
316	556553,85	1416041,58	676	556402,84	1415074,45
317	556550,72	1416084,01	677	556344,33	1415065,86
318	556549,01	1416106,42	678	556339,9	1415061,06
319	556557,6	1416130,74	679	556320,78	1415058,1
320	556576,4	1416161,3	680	556229,67	1415058,89
321	556591,6	1416173,9	681	556174,28	1415065,67
322	556611,46	1416232,12	682	556119,61	1415076,7
323	556612,65	1416253,68	683	556066,48	1415093,06
324	556627,75	1416331,62	684	556007,06	1415114,82
325	556656,2	1416376,84	685	555998,73	1415129,03
326	556669,74	1416402,27	686	555987,84	1415133,36
327	556669,9	1416434,56	687	555978	1415133,35
328	556677,92	1416452,74	688	555900,38	1415167,38
329	556676,84	1416457,35	689	555871,01	1415174,47
330	556696,53	1416498,4	690	555844,07	1415187,09
331	556716,28	1416534	691	555832,49	1415178,05
332	556722,72	1416556,83	692	555792,66	1415186,08
333	556726	1416577,56	693	555787,39	1415186,29
334	556745,44	1416625,12	694	555784,97	1415186,21
335	556769,69	1416696,33	695	555777,52	1415186,16
336	556782,88	1416744,27	696	555767,97	1415186,04
337	556787,53	1416759,21	697	555749,91	1415180,91
338	556794,58	1416774,22	698	555741,82	1415180,68

Изм.	Копуч.	Лист	№ док.	Подп.	Дата

Раздел 1.1 "Проект планировки территории. Графическая часть"

Лист 27

ОГЛАВЛЕНИЕ

1 Наименование, основные характеристики и назначение планируемых для размещения линейных объектов..... 32

2 Перечень субъектов Российской Федерации, перечень муниципальных районов, городских округов в составе субъектов Российской Федерации, перечень поселений, населенных пунктов, внутригородских территорий городов федерального значения, на территориях которых устанавливаются зоны планируемого размещения линейных объектов 33

3 Перечень координат характерных точек границ зон планируемого размещения линейных объектов 33

4 Перечень координат характерных точек границ зон планируемого размещения линейных объектов, подлежащих переносу (переустройству) из зон планируемого размещения линейных объектов 40

5 Предельные параметры разрешенного строительства, реконструкции объектов капитального строительства, входящих в состав линейных объектов в границах зон их планируемого размещения..... 43

6 Информация о необходимости осуществления мероприятий по защите сохраняемых объектов капитального строительства (здание, строение, сооружение, объекты, строительство которых не завершено), существующих и строящихся на момент подготовки проекта планировки территории, а также объектов капитального строительства, планируемых к строительству в соответствии с ранее утвержденной документацией по планировке территории, от возможного негативного

1 Наименование, основные характеристики и назначение планируемых для размещения линейных объектов

Наименование: «Объездная дорога от Петропавловского шоссе до жилого района Северо-Восток. 1 этап – от Петропавловского шоссе до ул. Солнечная».

Зона планируемого размещения линейного объекта расположена на северо-восточной окраине г. Петропавловск-Камчатского, начало трассы ПК0+00 — перекрёсток с Петропавловским шоссе в районе остановки «Госпиталь», конец трассы дороги ПК75+93,5 — перекрёсток с ул. Солнечной в районе ТЭЦ-2. С ПК0 до ПК5+00 трасса проходит по застроенной части города. С ПК5+00 до ПК17+00 по левому склону Аммональной Пади, с ПК17+00 до конца — по правому склону сопки (в прижиме).

Зона планируемого размещения объекта капитального строительства для автомобильной дороги определена согласно требованиям п. 4 норм отвода земель для размещения автомобильных дорог и (или) объектов дорожного сервиса, утвержденных постановлением Правительства РФ от 02.09.2009 № 717, и составляет не менее 3 м от конструктивных элементов автомобильной дороги

Проектом планировки территории предусмотрены зоны:

- планируемого размещения линейного объекта;
- планируемого размещения временных зданий и сооружений;
- планируемого размещения линейных объектов, подлежащих переносу (перустройству)

из зон планируемого размещения линейных объектов.

Назначение объекта — осуществление круглогодичного бесперебойного движения городского транспорта между районами Петропавловск-Камчатского городского образования.

Технические характеристики планируемого линейного объекта

Основные технические показатели планируемого линейного объекта представлены в таблице 1 - Технические характеристики объекта.

Таблица 1 Технические характеристики объекта

№	Наименование	Параметры
1	Категория дороги	транспортно - пешеходная
2	Расчетная скорость, основная, км/час	50
3	Число полос движения	2
4	Ширина проезжей части, м	7,0
5	Ширина земляного полотна	10
6	Ширина обочины	1,5
7	Тип дорожной одежды	капитальный

Раздел 1.2 "Положение о эксплуатации линейных объектов"

Изм. Коп. Лист № док. Подп. Дата

№ точки	координаты		№ точки	координаты	
	X	Y		X	Y
7	55823,97	1418607,73	367	557186,08	1417763,76
8	55820,17	1418605,24	368	557202,53	1417796,25
9	55820,55	1418604,67	369	557230,53	1417858,5
10	558518,73	1418603,38	370	557259,32	1417868,03
11	558520,23	1418601,1	371	557275,1	1417875,31
12	558522,13	1418602,26	372	557282,87	1417887,18
13	558551,28	1418622,01	373	557329,88	1417907,98
14	558555,16	1418624,43	374	557367,93	1417953,95
15	558554,68	1418625,18	375	557415,1	1418001,78
16	558556,56	1418626,36	376	557449,01	1418016,44
17	558555,08	1418628,73	377	557494,56	1418045,09
18	558553,2	1418627,55	378	557510,42	1418057,46
19	558552,74	1418628,31	379	557531,31	1418079,98
20	558548,86	1418625,88	380	557554,05	1418108,53
21	558549,33	1418625,13	381	557572,92	1418161,04
22	558547,45	1418623,95	382	557588,33	1418174,88
23	558548,94	1418621,58	383	557594,55	1418204,77
24	558550,82	1418622,75	384	557696,96	1418324,44
25	558552,07	1418554,27	385	557749,45	1418384,39
26	558556,13	1418556,29	386	557774,84	1418415,26
27	558555,83	1418556,9	387	557780,39	1418435,39
28	558557,79	1418557,96	388	557794,62	1418447,97
29	558556,57	1418560,41	389	557810,84	1418467,61
30	558554,55	1418559,48	390	557844,3	1418540,45
31	558554,24	1418560,08	391	557870,05	1418593,74
32	558550,17	1418558,06	392	557905,17	1418642,69
33	558550,48	1418557,46	393	557936,1	1418683,95
34	558548,51	1418556,4	394	557944,46	1418693,77
35	558549,73	1418553,95	395	557953,99	1418695,03
36	558551,76	1418554,88	396	557959,02	1418701,35
37	559031,23	1418237,64	397	557958,42	1418710,15
38	559019,49	1418242,87	398	558023,94	1418787,1
39	558999,79	1418275,62	399	558048,55	1418796,61
40	558998,36	1418278,26	400	558079,21	1418826,84
41	559001,71	1418280,38	401	558155,59	1418825,92
42	558998,16	1418286,44	402	558243,92	1418801,36
43	558994,46	1418284,37	403	558282,75	1418775,28
44	558983,88	1418302,12	404	558297,51	1418762,9
45	558957,2	1418346,47	405	558295,17	1418748,96
46	558961,28	1418349,09	406	558304,99	1418738,66
47	558956,6	1418356,98	407	558322,19	1418738,42
48	558952,45	1418354,37	408	558349,39	1418710,22
49	558927,21	1418396,57	409	558371,52	1418690,04
50	558916,96	1418414,45	410	558393,85	1418676,71
51	558921,11	1418417,26	411	558460,51	1418641,23
52	558916,45	1418424,88	412	558462,03	1418642,17
53	558912,17	1418422,39	413	558462,49	1418641,42
54	558902,11	1418440,1	414	558464,37	1418642,58
55	558894,67	1418452,76	415	558465,85	1418640,2
56	558909,04	1418461,12	416	558464,27	1418639,23
57	558985,8	1418330,58	417	558489,52	1418625,78
58	558988,25	1418325,9	418	558505,35	1418614,37
59	559013,22	1418277	419	558515,12	1418603,3
60	558909,02	1418196,45	420	558631,55	1418417,62
61	558908,77	1418197,61	421	558654,27	1418384,97
62	558911,59	1418198,38	422	558670,99	1418364,44
63	558909,3	1418206,72	423	558691,69	1418342,77

Раздел 1.2 "Положение о эксплуатации линейных объектов"

Изм. Коп. Лист № док. Подп. Дата

№	Наименование	Параметры
8	Вид покрытия	асфальтобетон
9	Пропускная способность пр. авт/час	1450
10	Протяжённость трассы дороги, м	7590

В соответствии с Федеральным законом «Об автомобильных дорогах и о дорожной деятельности в Российской Федерации и о внесении изменений в отдельные законодательные акты Российской Федерации» от 08.11.2007 № 257-ФЗ и с приказом Минтранса РФ «Об установлении и использовании придорожных полос автомобильных дорог федерального значения» от 13.01.2010 № 4 в населенных пунктах придорожная полоса вдоль автомобильных дорог не устанавливается.

Тротуары предусмотрены проектом только в районе существующей застройки. Ширина 3,0м на Петропавловском шоссе и 1,0 м — на проектируемой дороге.

2 Перечень субъектов Российской Федерации, перечень муниципальных районов, городских округов в составе субъектов Российской Федерации, перечень поселений, населенных пунктов, внутригородских территорий городов федерального значения, на территориях которых устанавливаются зоны планируемого размещения линейных объектов

Территория проектирования линейного объекта «Объездная дорога от Петропавловского шоссе до жилого района Северо-Восток. 1 этап – от Петропавловского шоссе до ул. Солнечная» расположена на территории Камчатского края Петропавловск-Камчатского городского округа.

3 Перечень координат характерных точек границ зон планируемого размещения линейных объектов

Координаты характерных точек границ зон планируемого размещения линейного объекта «Объездная дорога от Петропавловского шоссе до жилого района Северо-Восток. 1 этап – от Петропавловского шоссе до ул. Солнечная» в МСК-41 приведены в таблице 2.

Таблица 2 Координаты характерных точек границ зон планируемого размещения линейного объекта

№ точки	координаты		№ точки	координаты	
	X	Y		X	Y
1	558522,51	1418601,69	361	557102,96	1417486,55
2	558526,3	1418604,18	362	557117,05	1417524,28
3	558525,93	1418604,75	363	557118,06	1417543,26
4	558527,75	1418606,04	364	557109,95	1417614,83
5	558526,25	1418608,32	365	557122,09	1417665,02
6	558524,34	1418607,16	366	557158,7	1417719,59

Раздел 1.2 "Положение о эксплуатации линейных объектов"

Изм. Коп. Лист № док. Подп. Дата

№ точки	координаты		№ точки	координаты	
	X	Y		X	Y
64	558906,49	1418205,95	424	558709,89	1418327,16
65	558906,1	1418207,07	425	558739,22	1418303,31
66	558903,52	1418206,36	426	558802,41	1418247,91
67	558903,76	1418205,21	427	558848,69	1418201,9
68	558900,95	1418204,44	428	558874,94	1418168,42
69	558903,24	1418196,09	429	558877,85	1418168,6
70	558906,06	1418196,86	430	558877,85	1418169,77
71	558906,43	1418195,75	431	558880,53	1418169,94
72	558853,42	1418217,22	432	558880,67	1418168,77
73	558851,47	1418218,44	433	558883,58	1418168,94
74	558852,25	1418219,99	434	558884,11	1418160,3
75	558850,03	1418221,38	435	558882,29	1418160,19
76	558848,98	1418220,02	436	558913,88	1418124,81
77	558847,03	1418221,25	437	558934,5	1418112,89
78	558843	1418214,85	438	558969,82	1418102,36
79	558844,94	1418213,63	439	558998,48	1418101,72
80	558844,16	1418212,09	440	559027,54	1418105,55
81	558846,38	1418210,69	441	559057,15	1418093,84
82	558847,43	1418212,05	442	559074,09	1418052,56
83	558849,38	1418210,83	443	559089,7	1418041,48
84	558889,42	1418226,28	444	559103,2	1418043,99
85	558887,29	1418227,01	445	559127,58	1418071,32
86	558885,87	1418224,02	446	559096,84	1418110,44
87	558883,43	1418224,85	447	559074,42	1418139,72
88	558884,13	1418228,08	448	559073,38	1418145,18
89	558882	1418228,81	449	559073,98	1418150,72
90	558884,52	1418236,23	450	559092,03	1418176,16
91	558886,65	1418235,5	451	559082,09	1418183,23
92	558888,06	1418238,48	452	559065,69	1418187,35
93	558890,52	1418237,68	453	559048,6	1418196,5
94	558889,81	1418234,43	454	559037,94	1418206,55
95	558891,94	1418233,7	455	559033,48	1418214,72
96	558776,59	1418326,47	456	559037,82	1418223,47
97	558780,42	1418328,97	457	559032,07	1418235,81
98	558779,93	1418329,72	458	559018,36	1418241,9
99	558781,79	1418330,93	459	558996,3	1418278,75
100	558780,26	1418333,28	460	558999,64	1418280,81
101	558778,4	1418332,06	461	558997,45	1418284,38
102	558777,92	1418332,8	462	558993,87	1418282,31
103	558774,1	1418330,3	463	558987,64	1418292,54
104	558774,58	1418329,56	464	558982,3	1418301,2
105	558772,72	1418328,35	465	558971,85	1418319,01
106	558774,25	1418326	466	558954,91	1418346,84
107	558776,1	1418327,22	467	558959,05	1418349,61
108	558751,32	1418299,86	468	558955,83	1418354,81
109	558755,21	1418302,27	469	558951,77	1418352,19
110	558754,74	1418303,02	470	558925,54	1418395,54
111	558756,62	1418304,18	471	558914,86	1418414,76
112	558755,15	1418306,56	472	558918,77	1418417,59
113	558753,27	1418305,4	473	558915,86	1418422,71
114	558752,81	1418306,15	474	558911,56	1418420,14
115	558748,92	1418303,75	475	558900,59	1418439,23
116	558749,38	1418302,99	476	558893,13	1418451,87
117	558747,51	1418301,83	477	558865,21	1418435,62
118	558748,98	1418299,45	478	558942,67	1418305,29
119	558750,86	1418300,61	479	558973	

№ точки	координаты		№ точки	координаты	
	X	Y		X	Y
121	558634,95	1418433,49	481	558995,37	1418207,45
122	558633,47	1418435,8	482	558995,79	1418206,36
123	558631,56	1418434,66	483	558998,57	1418207,25
124	558631,19	1418435,23	484	559001,23	1418199,01
125	558627,34	1418432,84	485	558998,45	1418198,11
126	558627,73	1418432,21	486	558998,74	1418196,98
127	558625,89	1418430,95	487	558997,35	1418196,53
128	558627,36	1418428,65	488	559012,21	1418163,72
129	558629,28	1418429,78	489	559010,49	1418158,76
130	558629,65	1418429,21	490	558991,49	1418157,5
131	558633,48	1418431,66	491	558982,59	1418157,78
132	558669,5	1418432,55	492	558962,75	1418160,47
133	558669,97	1418431,8	493	558951,75	1418164,83
134	558668,09	1418430,63	494	558931,26	1418186,75
135	558669,55	1418428,25	495	558890,52	1418239,14
136	558671,44	1418429,42	496	558874,91	1418255,99
137	558671,91	1418428,66	497	558854,22	1418276,31
138	558675,79	1418431,07	498	558840	1418289,43
139	558675,33	1418431,82	499	558794,29	1418330,02
140	558677,22	1418432,97	500	558774,56	1418346,76
141	558675,75	1418435,36	501	558745,21	1418370,61
142	558673,87	1418434,2	502	558726,24	1418387,84
143	558673,4	1418434,95	503	558705,08	1418410,91
144	558618,44	1418514,72	504	558685,92	1418436,96
145	558622,32	1418517,13	505	55876,36	1418612,49
146	558621,86	1418517,88	506	558559,55	1418637,41
147	558623,74	1418519,04	507	558541,56	1418659,61
148	558622,26	1418521,43	508	558515,84	1418675,22
149	558620,38	1418520,26	509	558467,73	1418700,68
150	558619,91	1418521	510	558466,54	1418699,83
151	558616,03	1418518,59	511	558466,95	1418699,25
152	558616,5	1418517,85	512	558463,23	1418696,63
153	558614,62	1418516,67	513	558462,84	1418697,2
154	558616,09	1418514,3	514	558460,98	1418695,97
155	558617,98	1418515,47	515	558459,4	1418698,21
156	557612,44	1418302,36	516	558461,19	1418699,55
157	557614,07	1418304,41	517	558460,8	1418700,11
158	557612,82	1418305,61	518	558464,21	1418702,49
159	557614,27	1418307,4	519	558420,16	1418726,14
160	557608,35	1418312,12	520	558406,78	1418734,53
161	557606,92	1418310,31	521	558404,9	1418733,36
162	557605,46	1418311,26	522	558405,38	1418732,61
163	557603,84	1418309,21	523	558401,5	1418730,18
164	557605,08	1418308,01	524	558401,04	1418730,93
165	557603,65	1418306,2	525	558399,16	1418729,75
166	557609,55	1418301,5	526	558397,66	1418732,12
167	557610,99	1418303,3	527	558399,53	1418733,31
168	557072,65	1417713,6	528	558399,08	1418734,05
169	557074,74	1417712,85	529	558402,95	1418736,48
170	557075,75	1417715,39	530	558403,42	1418735,73
171	557073,71	1417716,28	531	558404,44	1418736,36
172	557073,95	1417716,91	532	558398,46	1418741,05
173	557069,73	1417718,58	533	558343,16	1418797,32
174	557069,49	1417717,95	534	558310,22	1418827,71
175	557067,38	1417718,7	535	558282,68	1418843,69
176	557066,37	1417716,16	536	558254,73	1418857,68
177	557068,42	1417715,27	537	558229,25	1418867,48

Раздел 1.2 "Положение о эксплуатации линейных объектов"

Лист 34

Изм. Колуч. Лист № док. Подп. Дата

№ точки	координаты		№ точки	координаты	
	X	Y		X	Y
235	556048,28	1415040,09	595	557039,38	1417572,24
236	556065,68	1415034,28	596	557040,17	1417538,03
237	556081,33	1415029,37	597	557043,72	1417506,5
238	556095,16	1415025,33	598	557068,09	1417327,99
239	556105,08	1415022,62	599	557072,06	1417289,46
240	556123,62	1415018,06	600	557077,78	1417198,52
241	556132,54	1415016,02	601	557076,87	1417162,15
242	556141,49	1415014,14	602	557070,78	1417124,57
243	556160,84	1414990,11	603	557062,84	1417103,38
244	556184,8	1414984,8	604	557052,35	1417095,45
245	556283,3	1414976,5	605	557035,02	1417058,55
246	556334,09	1414978,85	606	557031,93	1417044,09
247	556364,52	1414992,1	607	557020,61	1417025,55
248	556397,54	1414985,01	608	556999,84	1416994,01
249	556420,93	1414986,43	609	556983,68	1416973,35
250	556440,69	1415001,09	610	556947,09	1416939,74
251	556459,94	1415020,74	611	556933,21	1416940,24
252	556480,55	1415028,03	612	556868,9	1416904,53
253	556483,6	1415033,46	613	556857,81	1416890,04
254	556493,35	1415036,34	614	556820,02	1416870,77
255	556571,2	1415060,68	615	556768,9	1416834,63
256	556594,47	1415068,09	616	556756,92	1416830,93
257	556629,06	1415078,98	617	556741,23	1416821,04
258	556663,06	1415089,74	618	556732,18	1416807
259	556683,28	1415096,58	619	556740,25	1416788,86
260	556691,79	1415095,75	620	556728,74	1416758,75
261	556748,64	1415099,65	621	556715,69	1416711,17
262	556819,64	1415125,37	622	556693,61	1416646,32
263	556856,16	1415145,6	623	556619,74	1416226,49
264	556865	1415150,22	624	556499,2	1416164,83
265	556887,18	1415153,13	625	556493,72	1416118,06
266	556902,14	1415153,51	626	556497,97	1416027,62
267	556919,2	1415152,8	627	556482,47	1416020,51
268	556956,79	1415148,8	628	556482,49	1416005,94
269	556959,39	1415145,76	629	556498,24	1415997,31
270	556969,33	1415144,83	630	556499,65	1415837,48
271	556971,89	1415147,42	631	556503,21	1415791,86
272	557037,05	1415140,26	632	556522,75	1415745,72
273	557081,27	1415142,71	633	556536,83	1415730,95
274	557102,9	1415155,98	634	556552,16	1415710,08
275	557113,97	1415164,43	635	556583,49	1415677,75
276	557123,45	1415174,69	636	556619,73	1415644,94
277	557130,12	1415187,08	637	556642,39	1415610,47
278	557133,97	1415200,57	638	556671,94	1415603,03
279	557134,31	1415212,82	639	556678,28	1415588,17
280	557132,69	1415224,73	640	556687,33	1415511,92
281	557126,97	1415246,97	641	556680,71	1415480,82
282	557120,52	1415259,53	642	556710,13	1415455,63
283	557112,8	1415268,5	643	556731,4	1415422,95
284	557102,54	1415277,5	644	556777,5	1415385,16
285	557090,93	1415285,3	645	556844,89	1415341,11
286	557076,73	1415292,88	646	556882,83	1415318,26
287	557059,6	1415300,86	647	556976,82	1415277,3
288	557042,64	1415316,33	648	556996,14	1415267,71
289	557008,3	1415338,42	649	557043,62	1415246,6
290	556979,26	1415374,19	650	557062,54	1415236,56
291	556963,71	1415390,38	651	557065,67	1415227,4

Раздел 1.2 "Положение о эксплуатации линейных объектов"

Лист 36

Изм. Колуч. Лист № док. Подп. Дата

№ точки	координаты		№ точки	координаты	
	X	Y		X	Y
178	557068,17	1417714,65	538	558203,56	1418875,67
179	557072,39	1417712,97	539	558158,73	1418881,84
180	555438,43	1415128,78	540	558121,52	1418883,92
181	555443	1415115,42	541	558083,27	1418885,14
182	555459,48	1415090,29	542	558040,74	1418872,99
183	555467,8	1415103,71	543	558019,16	1418860,51
184	555470,8	1415108,87	544	557989,59	1418833,14
185	555465,86	1415116,12	545	557914,81	1418745,32
186	555471,96	1415120,79	546	557906,43	1418745,74
187	555473,54	1415116,34	547	557900,63	1418737,67
188	555474,68	1415114,52	548	557902,4	1418730,75
189	555476,23	1415113,15	549	557893,43	1418720,22
190	555477,97	1415112,06	550	557855,16	1418672,61
191	555478,94	1415111,74	551	557812,46	1418606,35
192	555481,71	1415112	552	557814,27	1418605,05
193	555484,26	1415114,55	553	557812,76	1418602,78
194	555490,06	1415120,2	554	557810,87	1418603,96
195	555495,79	1415124,9	555	557810,48	1418603,39
196	555502,65	1415113,02	556	557750,86	1418512,01
197	555511,62	1415115,1	557	557743,02	1418509,32
198	555516,66	1415114,06	558	557743,88	1418501,3
199	555516,36	1415116,19	559	557707,6	1418445,72
200	555530,06	1415119,38	560	557706,08	1418443,45
201	555547,62	1415118,01	561	557664,55	1418386,14
202	555548,96	1415114,61	562	557632,92	1418345,68
203	555561,77	1415115,89	563	557560,23	1418260,84
204	555589,07	1415109,38	564	557548,84	1418260,41
205	555610,91	1415104,24	565	557541,45	1418245,61
206	555621,68	1415102,49	566	557542,45	1418240,08
207	555633,85	1415102,24	567	557516,48	1418209,79
208	555648,63	1415102,93	568	557493,65	1418182,35
209	555657,01	1415104,17	569	557476,02	1418157,78
2					

№ точки	координаты		№ точки	координаты	
	X	Y		X	Y
349	557052,01	1416970,94	709	555608,22	1415134,21
350	557068,1	1416995,87	710	555601,49	1415134,24
351	557084,41	1417022,28	711	555570,45	1415137,92
352	557097,79	1417044,94	712	555532,01	1415142,22
353	557110,22	1417070,52	713	555519,99	1415143,95
354	557125,42	1417113,17	714	555511,1	1415152,24
355	557130,21	1417135,53	715	555501,97	1415159,53
356	557134,59	1417160,71	716	555498,19	1415163,3
357	557134,12	1417200,1	717	555488,73	1415159,41
358	557132,3	1417229,69	718	555471,84	1415150,12
359	557127,93	1417293,3	719	555460,99	1415142,32
360	557123,57	1417335,61	720	555443,25	1415138,73

Таблица 3 Координаты характерных точек границ зон временных зданий и сооружений

№ точки	координаты		№ точки	координаты	
	X	Y		X	Y
2	555574,44	1415102,15	263	555644,79	1415136,55
1	555549,73	1415107,23	264	555666,09	1415136,01
270	555553,34	1415093,79	265	555667,24	1415150,83
271	555562,07	1415083,54	266	555657,47	1415143,87
272	555572,06	1415079,43	267	555644,1	1415139,18
273	555585,44	1415070,1	268	555637,73	1415137,16
274	555589,8	1415058,59	269	555624,15	1415135,92
275	555603,39	1415045,13			
276	555610,95	1415037,88	247	559096,9	1418183
277	555617,47	1415029,6	248	559089,3	1418188,23
278	555613,05	1415044,36	249	559072,83	1418197,55
279	555626,98	1415047,65	250	559061,41	1418201,23
280	555627,33	1415049,61	251	559053,43	1418213,6
281	555615,06	1415063,06	252	559041,41	1418212,47
282	555606,22	1415071,62	253	559034,54	1418216,87
283	555600,47	1415081,92	254	559033,48	1418214,72
284	555591,79	1415089,61	255	559037,94	1418206,55
			256	559048,6	1418196,5
260	555608,22	1415134,21	257	559065,69	1418187,35
261	555622,01	1415131,63	258	559082,09	1418183,23
262	555644,11	1415129,83	259	559092,03	1418176,16

4 Перечень координат характерных точек границ зон планируемого размещения линейных объектов, подлежащих переносу (переустройству) из зон планируемого размещения линейных объектов

Координаты характерных точек границ зон планируемого размещения линейных объектов, подлежащих переносу (переустройству) из зон планируемого размещения линейных объектов в МСК-41 приведены в таблице 4.

Изм.	Копуч.	Лист	№ док.	Подп.	Дата	Раздел 1.2 "Положение о эксплуатации линейных объектов"	Лист
							38

№ точки	координаты		№ точки	координаты	
	X	Y		X	Y
52	555504,46	1415147,05	183	555396,56	1415103,43
53	555499,49	1415151,41	184	555398,46	1415114,96
54	555489,67	1415159,8	185	555401,38	1415113,18
55	555488,73	1415159,41	186	555399,12	1415099,46
56	555471,84	1415150,12	187	555401,64	1415095,52
57	555460,99	1415142,32	188	555412,78	1415117,71
58	555453,62	1415137,47	189	555419,68	1415133,45
59	555450,79	1415135,6	190	555410,33	1415136,21
60	555448,06	1415139,7	191	555397,26	1415140,04
61	555443,25	1415138,73	192	555383,97	1415145,54
62	555441,05	1415140,86	193	555383,37	1415144,12
63	555428,93	1415143,79	194	555377,52	1415145,84
64	555433,07	1415160,05	195	555369,86	1415148,5
65	555428,62	1415160,99	196	555368,99	1415146,37
66	555424,32	1415144,49			
67	555401,86	1415150,25	197	558983,31	1418334,83
68	555376,49	1415155,86	198	558953,94	1418282,83
69	555369,52	1415156,76	199	558952,32	1418281,88
70	555352,74	1415157,38	200	558964,45	1418241,2
71	555337,08	1415158,88	201	558973,81	1418243,24
72	555321,97	1415160,64	202	558973,19	1418245,51
73	555321,45	1415158,92	203	558965,9	1418284,75
74	555309,73	1415162,13	204	558988,25	1418325,9
75	555309,16	1415155,68	205	559010,51	1418368,32
76	555319,9	1415154,08	206	559002,65	1418372,53
77	555345,83	1415150,69			
78	555355,41	1415148,73	207	55821,34	1415180,29
79	555362,72	1415146,27	208	55819,81	1415166,83
80	555353,91	1415124,84	209	55818,24	1415155,37
81	555330,04	1415134,8	210	55816,61	1415144,62
82	555267,28	1415150,53	211	55815,41	1415138,15
83	555265,82	1415144,72	212	55807,99	1415127,26
84	555328,16	1415129,09	18	555793,06	1415108,36
85	555388,86	1415104,15	213	555796,66	1415108,62
86	555395,03	1415094,14	214	555798,84	1415106,14
87	555397,8	1415091,31	215	555812,68	1415123,53
88	555397,77	1415091,09	216	555822,07	1415136,52
89	555421,34	1415065,71	217	555823,32	1415144,13
90	555430,16	1415047,54	218	555825,03	1415154,82
91	555433,41	1415038,07	219	555826,4	1415165,95
92	555438,86	1415034,74	220	555827,52	1415179,04
93	555432,35	1415026,05	221	555831,65	1415209,11
94	555435,05	1415020,82	222	555825,34	1415210,18
95	555446,14	1415034,89			
96	555471,42	1415046,93	223	555837,18	1415181,71
97	555477,91	1415034,54	224	555854,88	1415171,59
98	555484,93	1415016,96	225	555898,37	1415160,58
99	555496,52	1414990,55	226	555928,66	1415148,91
100	555505,86	1414970,74	227	555973,27	1415129,28
101	555511,28	1414973,29	228	555956,59	1415087,49
102	555501,98	1414993,03	229	555953,84	1415084,28
103	555490,47	1415019,28	230	555933,78	1415083,75
104	555487,43	1415026,86	231	555904,18	1415058,66
105	555480,91	1415039,51	232	555885,58	1415050,71
106	555479,9	1415045,47	233	555868,38	1415040,93
107	555477,05	1415052,49	234	555870,89	1415035,57
108	555465,97	1415072,21	235	555908,19	1415053,35

Изм.	Копуч.	Лист	№ док.	Подп.	Дата	Раздел 1.2 "Положение о эксплуатации линейных объектов"	Лист
							40

Таблица 4 Координаты характерных точек границ зон планируемого размещения линейных объектов, подлежащих переносу (переустройству) из зон планируемого размещения линейных объектов

№ точки	координаты		№ точки	координаты	
	X	Y		X	Y
1	555549,73	1415107,23	134	555418,17	1415114,72
2	555574,44	1415102,15	135	555407,83	1415094,11
3	555622,81	1415092,18	136	555414,74	1415087,81
4	555622,31	1415092,71	137	555424,64	1415076,24
5	555650,66	1415093,69	138	555435,21	1415053,8
6	555667,04	1415099,61	139	555440,43	1415045,94
7	555685,19	1415108,07	140	555443,22	1415040,53
8	555705,19	1415116,47	141	555469,95	1415052,87
9	555712,94	1415118,33	142	555459,95	1415070,67
10	555724,8	1415122,04	143	555459,92	1415071,59
11	555735,99	1415122,83	144	555455,12	1415080,76
12	555749,94	1415129,12	145	555453,22	1415084,27
13	555769,92	1415125,68	146	555453,06	1415085,78
14	555780,71	1415121,8	147	555458,66	1415104,97
15	555781,21	1415109,01	148	555452,85	1415112,08
16	555781,54	1415101,34	149	555451,34	1415113,87
17	555792,84	1415101,63	150	555440,47	1415127,17
18	555793,06	1415108,36			
19	555788,77	1415108,04	151	555667,78	1415129,06
20	555787,96	1415123,96	152	555652,4	1415123,77
21	555786,9	1415143,28	153	555649,21	1415123,29
22	555784,97	1415186,21	154	555635,65	1415121,39
23	555784,98	1415187,58	155	555619,07	1415121,68
24	555784,95	1415191,69	156	555603,72	1415124,52
25	555777,19	1415193,28	157	555596,69	1415125,37
26	555777,52	1415186,16	158	555668,15	1415130,41
27	555779,68	1415129,33	159	555541,31	1415135,17
28	555773,72	1415132,08	160	555520,08	1415139,48
29	555759,69	1415135,43	161	555514,77	1415140,15
30	555745,3	1415136,75	162	555512,82	1415124,05
31	555741,86	1415136,32	163	555527,97	1415121,44
32	555739,35	1415143,72	164	555547,62	1415118,01
33	555737,89	1415147,89	165	555561,77	1415115,89
34	555732,84	1415163,8	166	555589,07	1415109,38
35	555698,45	1415152,88	167	555610,91	1415104,24
36	555690,68	1415148,58	168	555621,68	1415102,49
37	555687,1	1415146,57	169	555633,85	1415102,24
38	555681,29	1415143	170	555648,63	1415102,93
39	555669,06	1415136,01	171	555657,12	1415104,17
40	555666,63	1415134,86	172	555685,38	1415115,57
41	555662,55	1415133,05	173	555734,4	1415135,46
42	555654,19	1415129,85	174	555732,57	1415140,52
43	555637,3	1415127,21	175	555730,79	1415145,61
44	555615,73	1415127,12	176	555727,42	1415154,53
45	555597,16	1415129,34	177	555710,43	1415149,97
46	555542,06	1415139,09	178	555694,09	1415143,73
47	555519,99	1415143,95	179	555679,03	1415135,52
48	555515,55	1415148,09	180	555672,59	1415131,93
49	555510,77	1415161,97			
50	555505,23	1415159,69	181	555361,36	1415121,94
51	555506,74	1415155,72	182	555392,89	1415108,98

Изм.	Копуч.	Лист	№ док.	Подп.	Дата	Раздел 1.2 "Положение о эксплуатации линейных объектов"	Лист

44

Документацией по планировке территории не предусматривается строительство и реконструкция линейного объекта в территориальных зонах, расположенных в границах территории исторического поселения федерального или регионального значения. Следовательно, требования к архитектурным решениям объектов капитального строительства, входящих в состав линейных объектов включающих в себя требования к цветовому решению внешнего облика объекта капитального строительства, к строительным материалам, определяющим внешний облик объекта капитального строительства, требования к объемно-пространственным, архитектурно-стилистическим и иным характеристикам объекта капитального строительства, влияющим на его внешний облик и (или) на композицию и силуэт застройки исторического поселения, не предусматриваются.

6 Информация о необходимости осуществления мероприятий по защите сохраняемых объектов капитального строительства (здание, строение, сооружение, объекты, строительство которых не завершено), существующих и строящихся на момент подготовки проекта планировки территории, а также объектов капитального строительства, планируемых к строительству в соответствии с ранее утвержденной документацией по планировке территории, от возможного негативного воздействия в связи с размещением линейных объектов

Строительные работы, выполняемые в местах расположения действующих подземных коммуникаций и сооружений сторонних организаций, должны проводиться с соблюдением специальных правил, установленных для организаций, эксплуатирующих эти коммуникации, выданных технических условий.

При подготовке производства работ на местах пересечения с существующими подземными коммуникациями и сооружениями следует использовать приборы обнаружения коммуникаций и принимать меры для предохранения их от повреждений.

Безопасное движение в период строительства обеспечивается следующими мероприятиями:

- расстановка знаков,
- нанесение временной разметки,
- установка ограждения,
- установка освещения
- другие вспомогательные мероприятия на период проведения строительномонтажных работ.

Осуществление мероприятий по защите объектов капитального строительства, планируемых к строительству в соответствии с ранее утвержденной документацией по

Изм.	Копуч.	Лист	№ док.	Подп.	Дата	Раздел 1.2 "Положение о эксплуатации линейных объектов"	Лист
							42

45

планировке территории, от возможного негативного воздействия в связи с размещением линейных объектов не требуется ввиду отсутствия указанных объектов.

7 Информация о необходимости осуществления мероприятий по сохранению объектов культурного наследия от возможного негативного воздействия в связи с размещением линейных объектов

В соответствии с письмом службы охраны объектов культурного наследия Камчатского края № 85/01-23/718 от 24.09.2019 г. на испрашиваемой территории отсутствуют объекты культурного наследия, включенные в единый государственный реестр объектов культурного наследия народов Российской Федерации (приложение 3, тома 2).

8 Информация о необходимости осуществления мероприятий по охране окружающей среды

В целях максимального сокращения вредного влияния процессов производства строительномонтажных работ на окружающую среду в документации предусматриваются мероприятия, обеспечивающие в процессе строительства охрану воздушного бассейна, водных ресурсов, снижение уровня шума и восстановление растительного покрова.

- Документацией предусмотрены следующие мероприятия по охране окружающей среды. Мероприятия включают в себя:
- мероприятия по охране атмосферного воздуха;
 - мероприятия по снижению негативного воздействия на окружающую среду при обращении с отходами производства и потребления;
 - мероприятия по охране и рациональному использованию земельных ресурсов и почвенного покрова;
 - мероприятия по минимизации возникновения возможных аварийных ситуаций;
 - мероприятия по обеспечению безопасных условий труда.

При производстве строительных работ принимать меры по уменьшению запыленности воздуха. Вывоз отходов должен быть регулярным по мере накопления отходов, не допускается сжигание отходов на строительной площадке. Не допускается на стройплощадке слив горючесмазочных материалов, проливы немедленно ликвидируются.

В период строительства необходимо сохранять сложившиеся условия водоотвода, не нарушая его отвалами грунта и складированием стройматериалов, препятствующими нормальному водоотведению с территории стройплощадки; проводить мероприятия по снижению негативного воздействия на подземные воды. При строительстве объекта не

Изм.	Копуч.	Лист	№ док.	Подп.	Дата	Раздел 1.2 "Положение о эксплуатации линейных объектов"	Лист
							43

46

предусматривается сброс образующихся сточных вод в водные объекты. Забор подземных вод и сброс в подземные горизонты не производится.

Для защиты почвы от эрозии и защиты подземных вод при ведении строительных работ не допускается сброс сточных вод на рельеф местности, без защиты от размыва.

Для предотвращения загрязнения почвы отходами производства и потребления необходимы специальные места для временного хранения отходов.

Для уменьшения выбросов загрязняющих веществ в атмосферу не допускать работу техники и автотранспорта вхолостую.

После завершения строительства вывозятся все неизрасходованные материалы, конструкции, отходы.

После окончания работ по строительству, все временные сооружения разбираются и вывозятся на базу строительной организации. Зоны строительства очищаются от строительного мусора, который вывозится в отвал, и рекультивируются под прилегающие угодья.

9 Информация о необходимости осуществления мероприятий по защите территории от чрезвычайных ситуаций природного и техногенного характера, в том числе по обеспечению пожарной безопасности и гражданской обороне

В соответствии с письмом Главного управления Министерства РФ по делам гражданской обороны, чрезвычайным ситуациям и ликвидации последствий стихийных бедствий по Камчатскому краю № 9555-3-1 от 20.12.2013 объект «Объездная дорога от Петропавловского шоссе до жилого района Северо-Восток. I этап – от Петропавловского шоссе до ул. Солнечная» не относится к объектам атомной энергии (в том числе ядерных установок, пунктов хранения ядерных материалов и радиоактивных веществ), опасных производственных объектов, определяемых в соответствии с законодательством Российской Федерации, особо опасных, технически сложных, уникальных объектов, объектов обороны и безопасности.

Мероприятий по гражданской обороне, мероприятий по предупреждению чрезвычайных ситуаций природного и техногенного характера не разрабатываются в составе проектной документации по строительству объекта «Объездная дорога от Петропавловского шоссе до жилого района «Северо- Восток». I этап - от Петропавловского шоссе до ул. Солнечной», так как объект не относится к объектам перечисленным выше.

В процессе строительства необходимо обеспечить:

-охрану от пожара временных зданий и сооружений на территории строительных площадок;

Изм.	Копуч.	Лист	№ док.	Подп.	Дата	Раздел 1.2 "Положение о эксплуатации линейных объектов"	Лист
							44

47

-пожаробезопасное проведение работ с соблюдением противопожарных правил в соответствии с Федеральным Законом Российской Федерации 123-ФЗ от 22.07.2008 «Технический регламент о требованиях пожарной безопасности»

-наличие и исправное содержание средств борьбы с пожаром;

-возможность безопасной эвакуации и спасения людей, а также защиты материальных ценностей при пожаре;

-наличие системы пожарной безопасности, направленной на предотвращение воздействия на людей опасных факторов пожара, в том числе их вторичных проявлений.

Руководителем соответствующей организации назначаются лица, которые по занимаемой должности или по характеру выполняемых работ в силу действующих нормативных правовых актов и иных актов должны выполнять соответствующие правила пожарной безопасности, либо обеспечивать их соблюдение на определенных участках работ.

Все работники допускаются к работе на объекте только после прохождения противопожарного инструктажа, а при изменении специфики работы осуществляется их дополнительное обучение по предупреждению и тушению возможных пожаров в порядке, установленном руководителем работ.

Изм.	Копуч.	Лист	№ док.	Подп.	Дата	Раздел 1.2 "Положение о эксплуатации линейных объектов"	Лист
							45



**ДОКУМЕНТАЦИЯ ПО ПЛАНИРОВКЕ ТЕРРИТОРИИ
(ПРОЕКТ ПЛАНИРОВКИ И ПРОЕКТ МЕЖЕВАНИЯ ТЕРРИТОРИИ)**

**«ОБЪЕЗДНАЯ ДОРОГА ОТ ПЕТРОПАВЛОВСКОГО ШОССЕ ДО
ЖИЛОГО РАЙОНА СЕВЕРО-ВОСТОК. 1 ЭТАП – ОТ
ПЕТРОПАВЛОВСКОГО ШОССЕ ДО УЛ. СОЛНЕЧНАЯ»**

Проект межевания территории линейного объекта.
Основная часть

Том 3

2019 г.

Утверждено
постановлением администрации
Петропавловск-Камчатского
городского округа
от «___» _____ 201__ г. № ___

**ДОКУМЕНТАЦИЯ ПО ПЛАНИРОВКЕ ТЕРРИТОРИИ
(ПРОЕКТ ПЛАНИРОВКИ И ПРОЕКТ МЕЖЕВАНИЯ ТЕРРИТОРИИ)**

**«ОБЪЕЗДНАЯ ДОРОГА ОТ ПЕТРОПАВЛОВСКОГО ШОССЕ ДО
ЖИЛОГО РАЙОНА СЕВЕРО-ВОСТОК. 1 ЭТАП – ОТ
ПЕТРОПАВЛОВСКОГО ШОССЕ ДО УЛ. СОЛНЕЧНАЯ»**

Проект межевания территории линейного объекта.
Основная часть

Том 3

Директор ООО «Вектор»



М.Р. Сахиуллин

2019 г.

Состав документации по планировке территории

Проект планировки и проект межевания территории линейного объекта «Объездная дорога от Петропавловского шоссе до жилого района Северо-Восток. 1 этап – от Петропавловского шоссе до ул. Солнечная»

Обозначение	Наименование	Состав тома
1	2	3
I. Проект планировки территории		
МК №013830000041 9000530_259923/ ДПТ- ППТ-ОЧ	Том 1. Проект планировки территории. Основная часть	Раздел 1.1 "Проект планировки территории. Графическая часть"
		Раздел 1.2 "Положение о эксплуатации линейных объектов"
МК №013830000041 9000530_259923/ ДПТ- ППТ -МО	Том 2. Материалы по обоснованию проекта планировки	Раздел 2.1 "Материалы по обоснованию проекта планировки территории. Графическая часть"
		Раздел 2.2 "Материалы по обоснованию проекта планировки территории. Пояснительная записка"
II. Проект межевания территории		
Том 3. Проект межевания территории		
МК №013830000041 9000530_259923/ ДПТ- ППТ-ОЧ	Раздел 3.1 "Проект межевания территории. Основная часть"	Чертежи межевания территории
		Текстовую часть
МК №013830000041 9000530_259923/ ДПТ- ППТ-МО	Раздел 3.2 "Материалы по обоснованию проекта межевания территории"	Графическая часть

Проект выполнен в соответствии с действующими нормами, правилами и стандартами

ГИП

А.Ф. Давлетбаев

МК №0138300000419000530_259923/ДПТ-ППТ-С

Изм.	Кол.уч.	Лист	№ док.	Подп.	Дата	Стадия	Лист	Листов
						П	1	1
Разработал	Харисова				10.19	«Объездная дорога от Петропавловского шоссе до жилого района Северо-Восток. 1 этап – от Петропавловского шоссе до ул. Солнечная»		
Проверил	Адиева				10.19			
ГИП	Давлетбаев				10.19			



Содержание тома 3

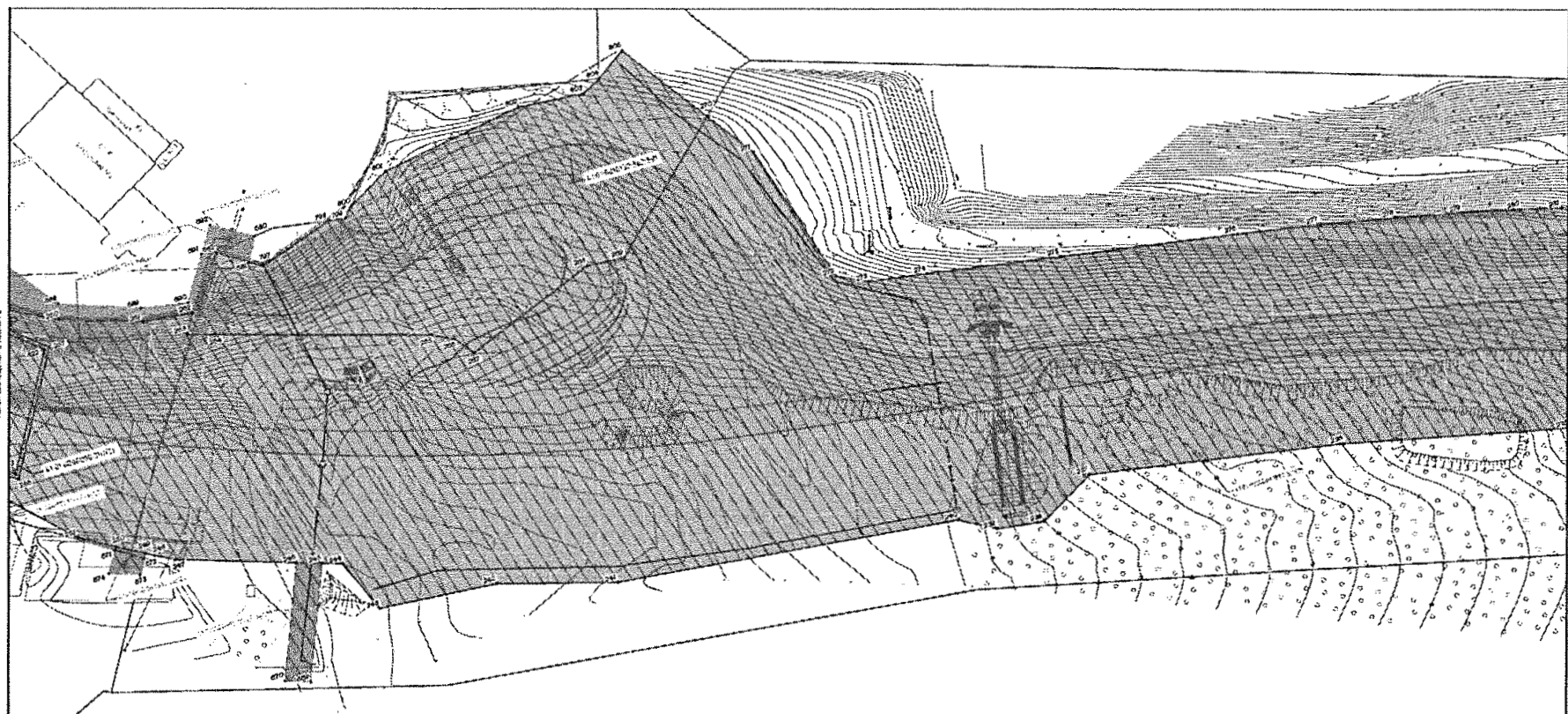
Обозначение	Наименование	Примечание
	Содержание	3
	Графическая часть	
Том 3, л.1-20	Чертеж межевания территории	4-23
	Текстовая часть	24

МК №0138300000419000530_25992/ДПТ- ППТ -ОЧ

Изм.	Кол.уч.	Лист	№ док.	Подп.	Дата	Стадия	Лист	Листов
						П	1	1
Разработал	Харисова				10.19	«Объездная дорога от Петропавловского шоссе до жилого района Северо-Восток. 1 этап – от Петропавловского шоссе до ул. Солнечная»		
Проверил	Адиева				10.19			
ГИП	Давлетбаев				10.19			



6



Лист обрешетки (лист 2)

Лист обрешетки (лист 1)

Условные обозначения границ:	
	граница земель, расположенная в границах граница планировки территории по проектному плану
	граница обременения земельной участком для размещения объектов капитального строительства
	граница обременения обременением
	границы земель, занятых объектами и строениями земельных участков
	границы обременения и (или) обременения земельной участком, в том числе в отношении объектов капитального строительства для размещения объектов капитального строительства
	границы обременения и (или) обременения земельной участком, в том числе в отношении объектов капитального строительства для размещения объектов капитального строительства

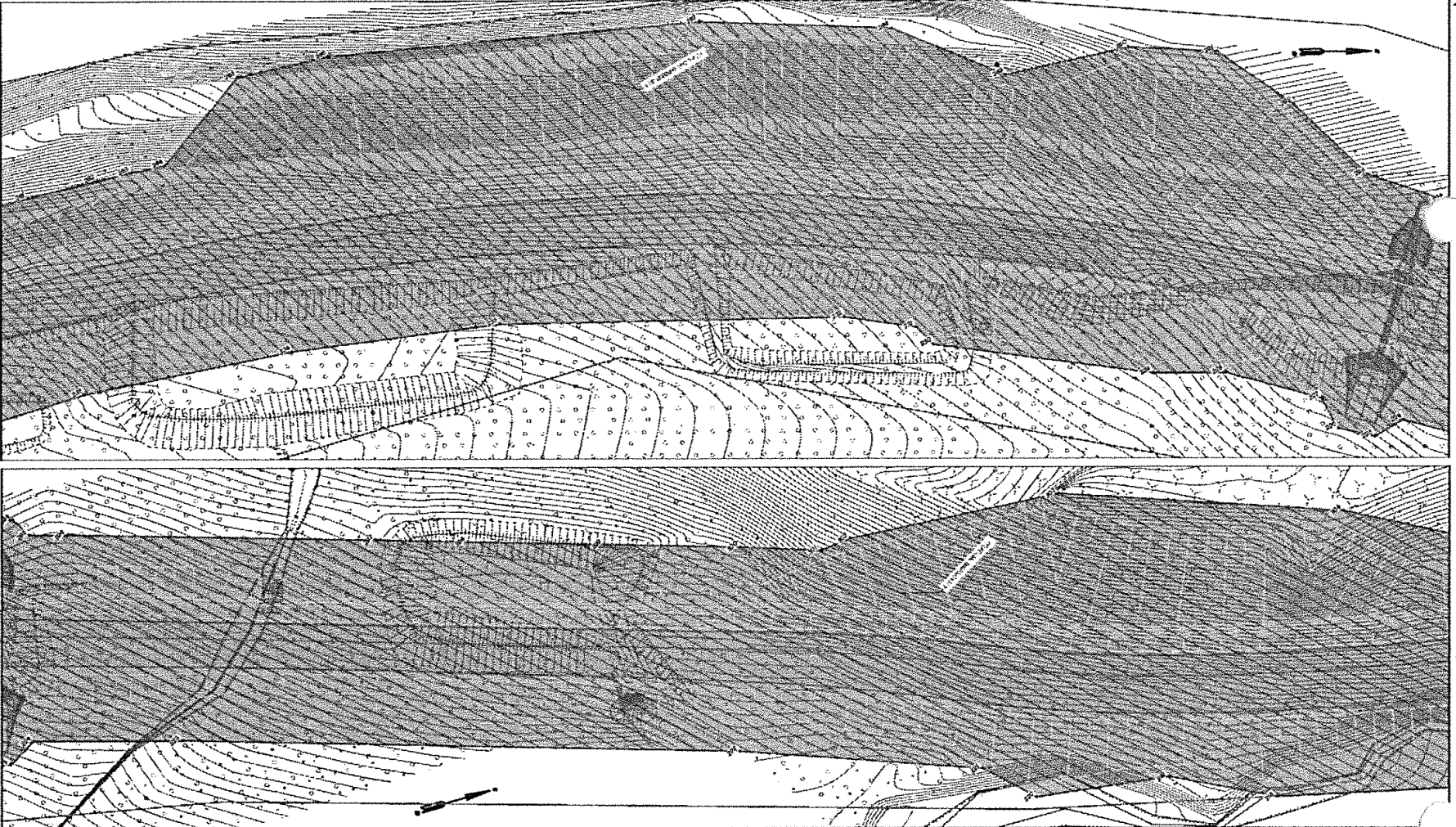
Условные обозначения:	
	границы части автомобильной дороги
	проектируемая дорога
	проектируемая улица
	проектируемая улица с/д, ширина в 3 метра
	проектируемая улица с/д, ширина в 3 метра
	проектируемая улица с/д, ширина в 3 метра
	проектируемая улица с/д, ширина в 3 метра
	проектируемая улица с/д, ширина в 3 метра
	проектируемая улица с/д, ширина в 3 метра

Изм.	Колыч	Лист	№ док.	Подп.	Дата
Разработ.	Харченко А.А.				10.19
Проверил	Алиева А.В.				10.19
ГМП	Домлетова А.В.				10.19

МКУ «Служба автомобильных дорог Петропавловск-Камчатского городского округа»			
«Объездная дорога от Петропавловского шоссе до жилого района Северо-Восток. I этап - от Петропавловского шоссе до ул. Солнечная»			
Чертеж межевания территории М 1:1000	Стодия	Лист	Листов
	ПП	3	20
Чертежи межевания территории			



7



Лист обрешетки (лист 1)

Лист обрешетки (лист 2)

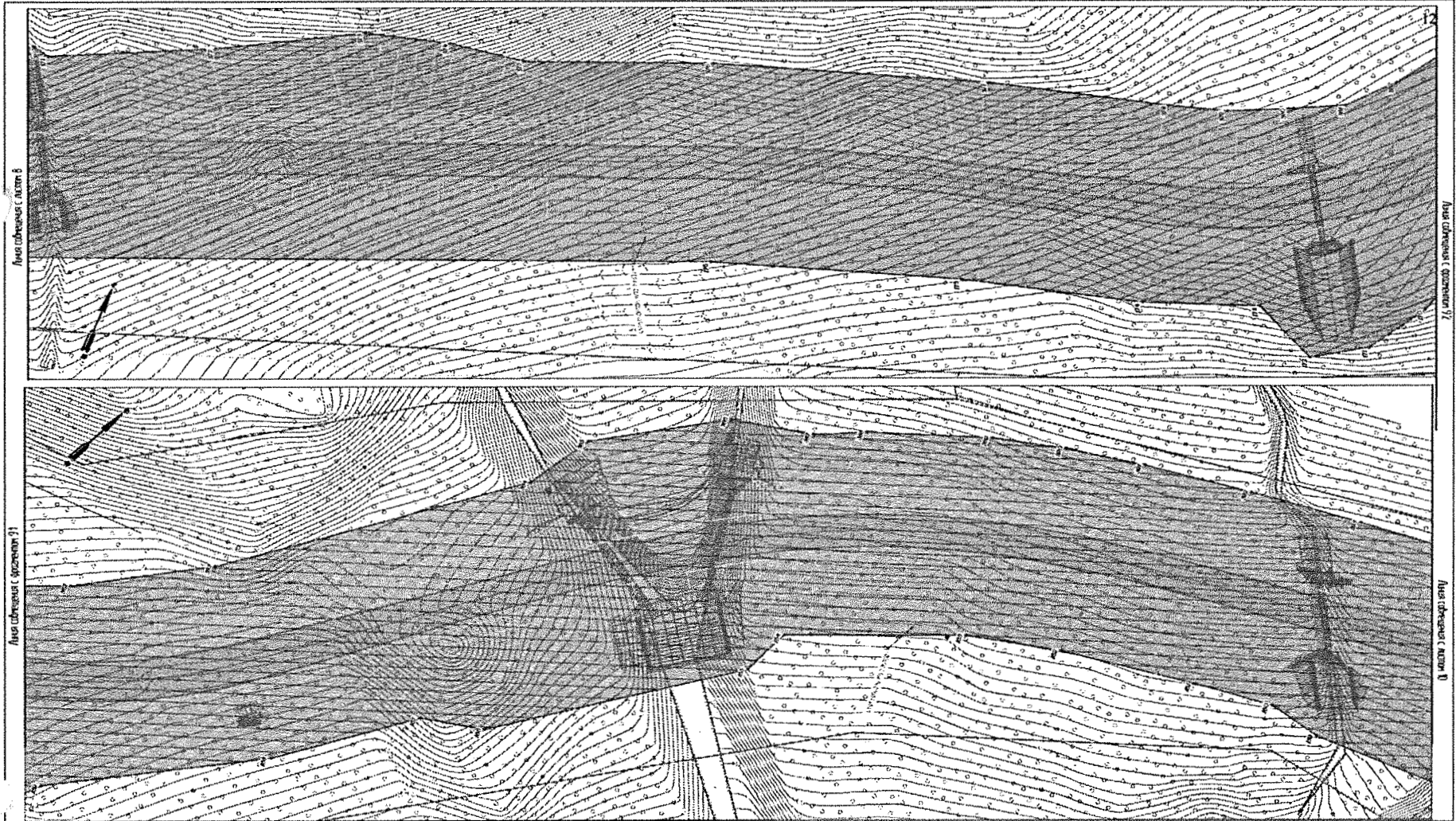
Условные обозначения границ:	
	граница земель, расположенная в границах граница планировки территории по проектному плану
	граница обременения земельной участком для размещения объектов капитального строительства
	граница обременения обременением
	границы земель, занятых объектами и строениями земельных участков
	границы обременения и (или) обременения земельной участком, в том числе в отношении объектов капитального строительства для размещения объектов капитального строительства
	границы обременения и (или) обременения земельной участком, в том числе в отношении объектов капитального строительства для размещения объектов капитального строительства

Условные обозначения:	
	границы части автомобильной дороги
	проектируемая дорога
	проектируемая улица
	проектируемая улица с/д, ширина в 3 метра
	проектируемая улица с/д, ширина в 3 метра
	проектируемая улица с/д, ширина в 3 метра
	проектируемая улица с/д, ширина в 3 метра
	проектируемая улица с/д, ширина в 3 метра
	проектируемая улица с/д, ширина в 3 метра

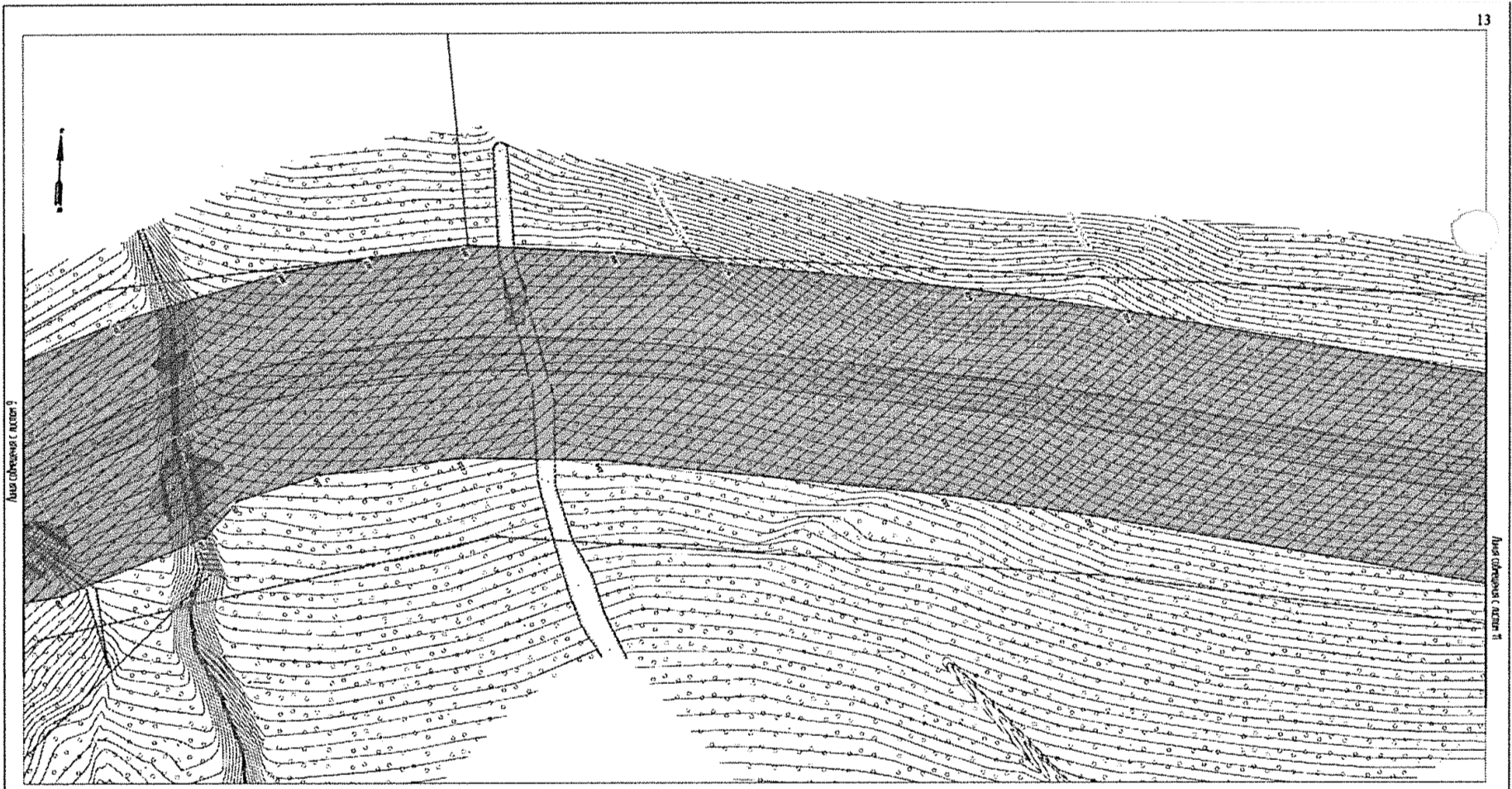
Изм.	Колыч	Лист	№ док.	Подп.	Дата
Разработ.	Харченко А.А.				10.19
Проверил	Алиева А.В.				10.19
ГМП	Домлетова А.В.				10.19

МКУ «Служба автомобильных дорог Петропавловск-Камчатского городского округа»			
«Объездная дорога от Петропавловского шоссе до жилого района Северо-Восток. I этап - от Петропавловского шоссе до ул. Солнечная»			
Чертеж межевания территории М 1:1000	Стодия	Лист	Листов
	ПП	4	20
Чертежи межевания территории			

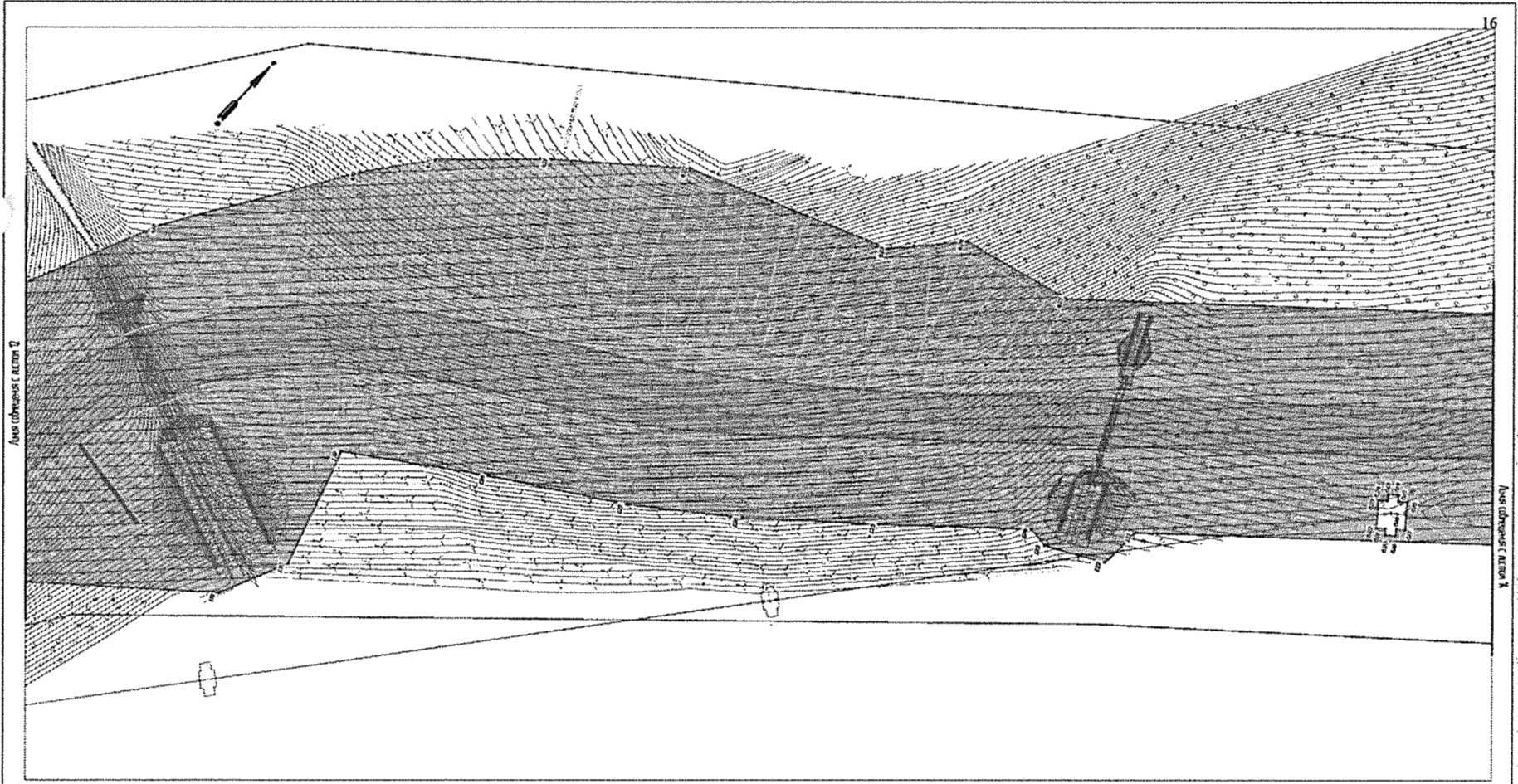




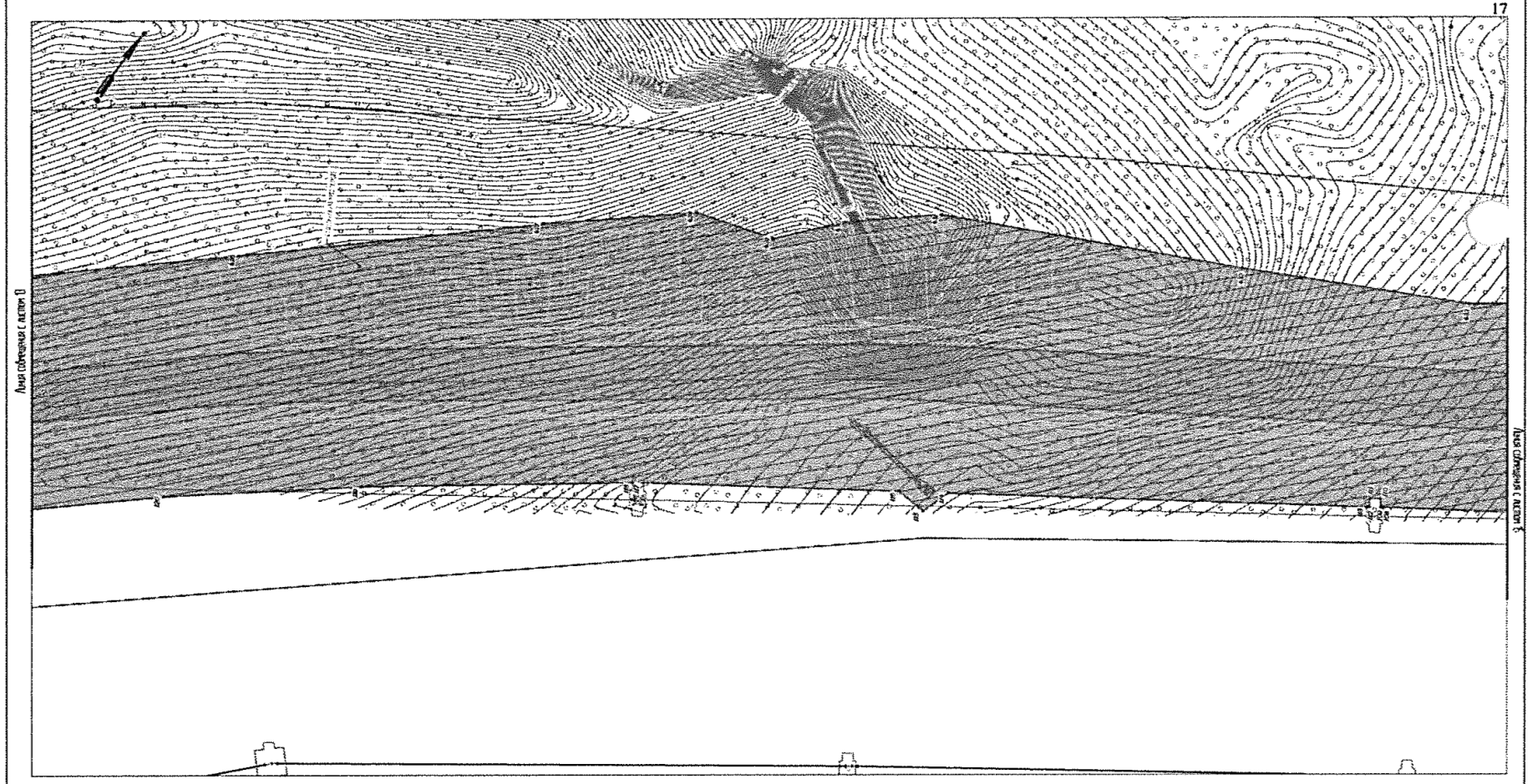
Условные обозначения вранье		Условные обозначения:		ИЗМ. КОЛ-ВО ЛИСТОВ ДОК. ПОДП. ДАТА				МКУ «Служба автомобильных дорог Петропавловск-Камчатского городского округа»				
	центральная линия, обозначенная в соответствии с правилами обозначения территории		границы участка автомобильной дороги	Изм.	Кол-во	Лист	№ док.	Подп.	Дата	«Объездная дорога от Петропавловского шоссе до хилого района Северо-Восток. I этап - от Петропавловского шоссе до ул. Солнечная»		
	границы участка автомобильной дороги		границы участка автомобильной дороги	Разроб.	Харисова А.В.	10.19				Чертеж межевания территории № 1:1000		
	границы участка автомобильной дороги		границы участка автомобильной дороги	Проверил	Андреев А.В.	10.19				Стация	Лист	Листов
	границы участка автомобильной дороги		границы участка автомобильной дороги	ГМП	Дометров А.В.	10.19				ПП	9	20
	границы участка автомобильной дороги		границы участка автомобильной дороги							▶ ВЕКТОР		



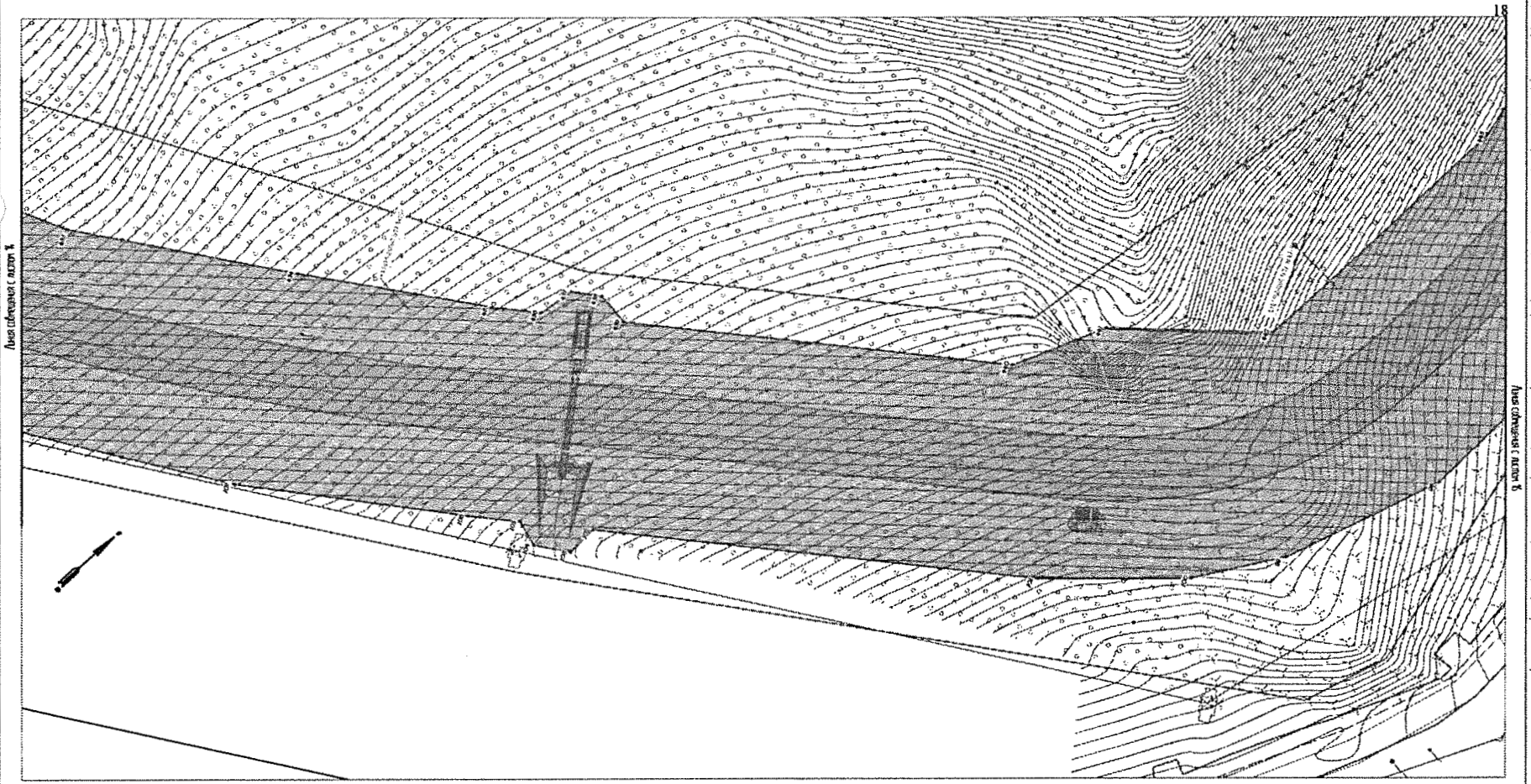
Условные обозначения вранье		Условные обозначения:		ИЗМ. КОЛ-ВО ЛИСТОВ ДОК. ПОДП. ДАТА				МКУ «Служба автомобильных дорог Петропавловск-Камчатского городского округа»				
	центральная линия, обозначенная в соответствии с правилами обозначения территории		границы участка автомобильной дороги	Изм.	Кол-во	Лист	№ док.	Подп.	Дата	«Объездная дорога от Петропавловского шоссе до хилого района Северо-Восток. I этап - от Петропавловского шоссе до ул. Солнечная»		
	границы участка автомобильной дороги		границы участка автомобильной дороги	Разроб.	Харисова А.В.	10.19				Чертеж межевания территории № 1:1000		
	границы участка автомобильной дороги		границы участка автомобильной дороги	Проверил	Андреев А.В.	10.19				Стация	Лист	Листов
	границы участка автомобильной дороги		границы участка автомобильной дороги	ГМП	Дометров А.В.	10.19				ПП	10	20
	границы участка автомобильной дороги		границы участка автомобильной дороги							▶ ВЕКТОР		



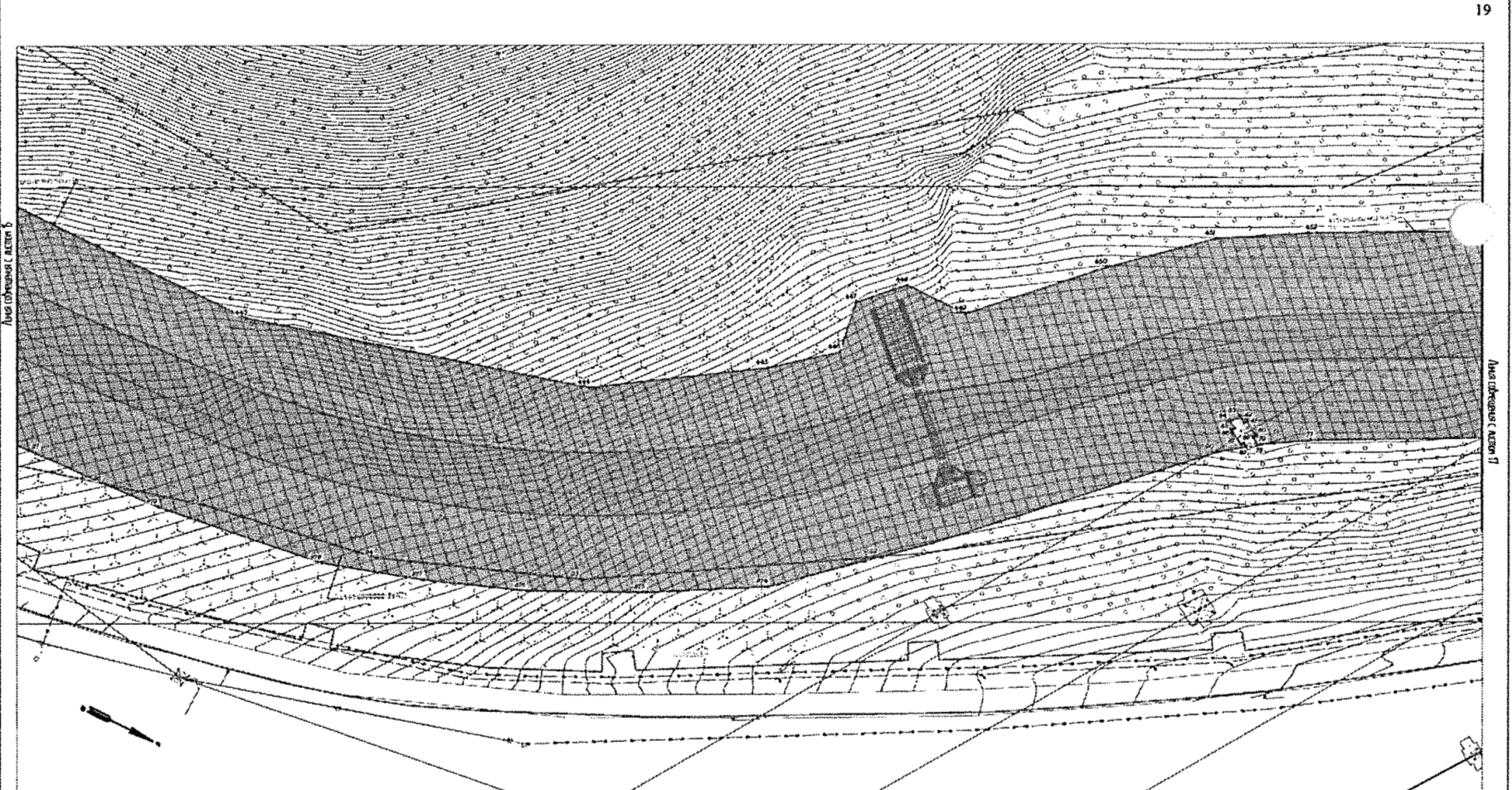
Условные обозначения вранис		Условные обозначения:		МКУ «Служба автомобильных дорог Петропавловск-Камчатского городского округа» «Объездная дорога от Петропавловского шоссе до жилого района Северо-Восток. I этап - от Петропавловского шоссе до ул. Солнечная»				Чертеж межевания территории М 1:1000				
	центральная линия, размеченная в системе координат территории		границы части автомобильной дороги	Изм.	Колыч	Лист	№ док.	Подп.	Дата	Стадия	Лист	Листов
	границы проезжей части		границы проезжей части	Разроб.	Хорцова А.А.				10.19	ПП	13	20
	границы проезжей части		границы проезжей части	Проверил	Алехин А.В.				10.19			
	границы проезжей части		границы проезжей части	ГМП	Домитров А.В.				10.19	Чертежи межевания территории		



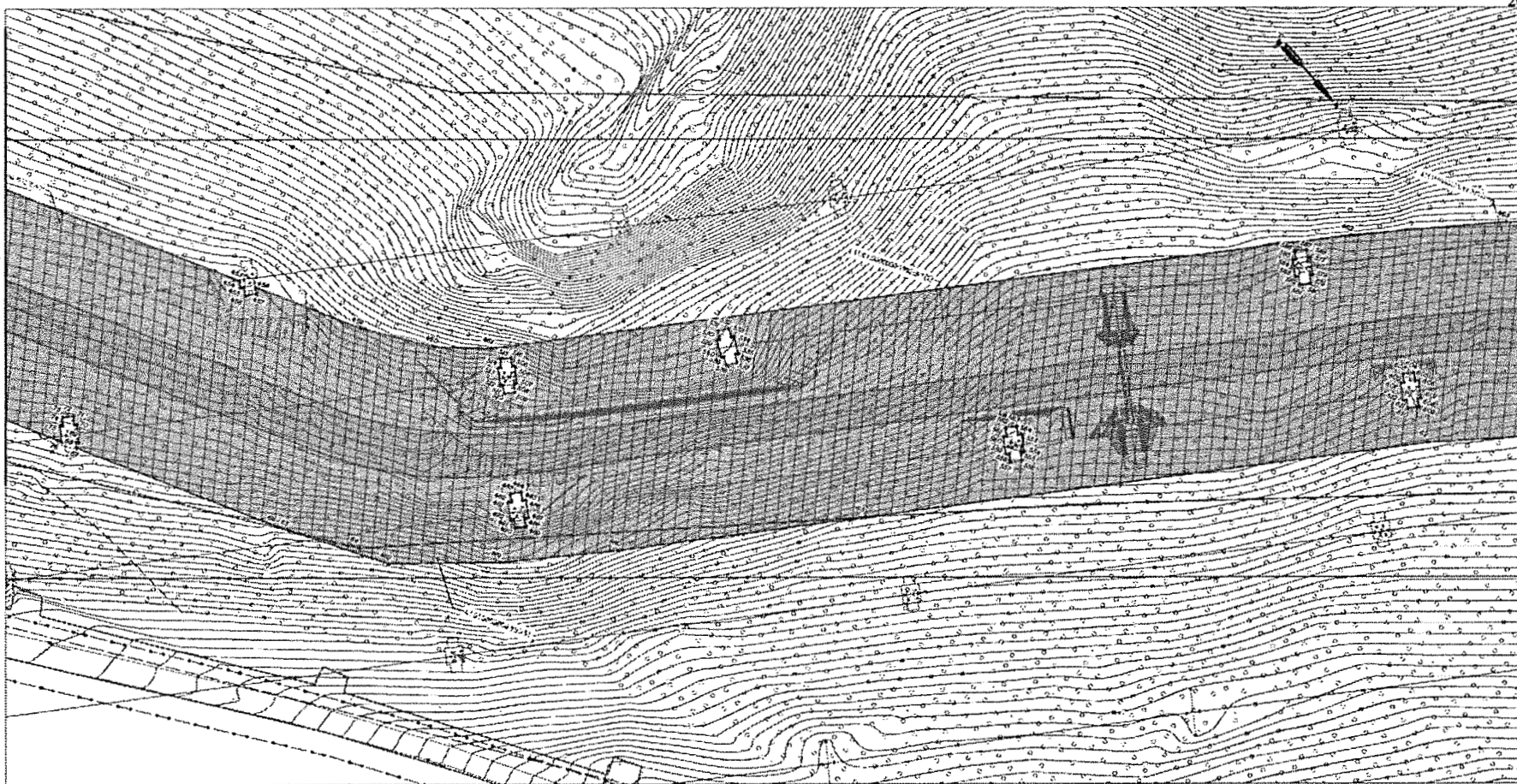
Условные обозначения вранис		Условные обозначения:		МКУ «Служба автомобильных дорог Петропавловск-Камчатского городского округа» «Объездная дорога от Петропавловского шоссе до жилого района Северо-Восток. I этап - от Петропавловского шоссе до ул. Солнечная»				Чертеж межевания территории М 1:1000				
	центральная линия, размеченная в системе координат территории		границы части автомобильной дороги	Изм.	Колыч	Лист	№ док.	Подп.	Дата	Стадия	Лист	Листов
	границы проезжей части		границы проезжей части	Разроб.	Хорцова А.А.				10.19	ПП	14	20
	границы проезжей части		границы проезжей части	Проверил	Алехин А.В.				10.19			
	границы проезжей части		границы проезжей части	ГМП	Домитров А.В.				10.19	Чертежи межевания территории		



Условные обозначения врезки		Условные обозначения:				МКУ «Служба автомобильных дорог Петропавловск-Камчатского городского округа» «Объездная дорога от Петропавловского шоссе до жилого района Северо-Восток. I этап - от Петропавловского шоссе до ул. Солнечной»							
	граница леса, расположенная в соответствии с кадастровой ситуацией		граница части автомобильной дороги	Изм.	Колыш	Лист	№ док.	Подп.	Дата	Чертеж межевания территории М 1:1000	Стадия	Лист	Листов
	для проектируемой трассы		проектируемая трассировка	Разроб.	Харисова А.А.	10.19					ПП	15	20
	граница обремененных земельных участков для размещения объектов капитального строительства		проектируемая трассировка с шириной проезжей части	Проверил	Алиева А.В.	10.19				Чертежи межевания территории			
	граница обремененных земель		проектируемая трассировка с шириной проезжей части и шириной земляного полотна	ГМП	Домитрова А.Р.	10.19				Чертежи межевания территории			
	граница обремененных и (или) обременяемых земельных участков, в том числе в отношении которых предусмотрена ипотека для обеспечения исполнения обязательств по кредитному договору		проектируемая трассировка с шириной проезжей части, шириной земляного полотна и шириной полосы отвода										
	граница обремененных и (или) обременяемых земельных участков, в том числе в отношении которых предусмотрена ипотека для обеспечения исполнения обязательств по кредитному договору		проектируемая трассировка с шириной проезжей части, шириной земляного полотна и шириной полосы отвода										



Условные обозначения врезки		Условные обозначения:				МКУ «Служба автомобильных дорог Петропавловск-Камчатского городского округа» «Объездная дорога от Петропавловского шоссе до жилого района Северо-Восток. I этап - от Петропавловского шоссе до ул. Солнечной»							
	граница леса, расположенная в соответствии с кадастровой ситуацией		граница части автомобильной дороги	Изм.	Колыш	Лист	№ док.	Подп.	Дата	Чертеж межевания территории М 1:1000	Стадия	Лист	Листов
	для проектируемой трассы		проектируемая трассировка	Разроб.	Харисова А.А.	10.19					ПП	16	20
	граница обремененных земельных участков для размещения объектов капитального строительства		проектируемая трассировка с шириной проезжей части	Проверил	Алиева А.В.	10.19				Чертежи межевания территории			
	граница обремененных земель		проектируемая трассировка с шириной проезжей части и шириной земляного полотна	ГМП	Домитрова А.Р.	10.19				Чертежи межевания территории			
	граница обремененных и (или) обременяемых земельных участков, в том числе в отношении которых предусмотрена ипотека для обеспечения исполнения обязательств по кредитному договору		проектируемая трассировка с шириной проезжей части, шириной земляного полотна и шириной полосы отвода										
	граница обремененных и (или) обременяемых земельных участков, в том числе в отношении которых предусмотрена ипотека для обеспечения исполнения обязательств по кредитному договору		проектируемая трассировка с шириной проезжей части, шириной земляного полотна и шириной полосы отвода										

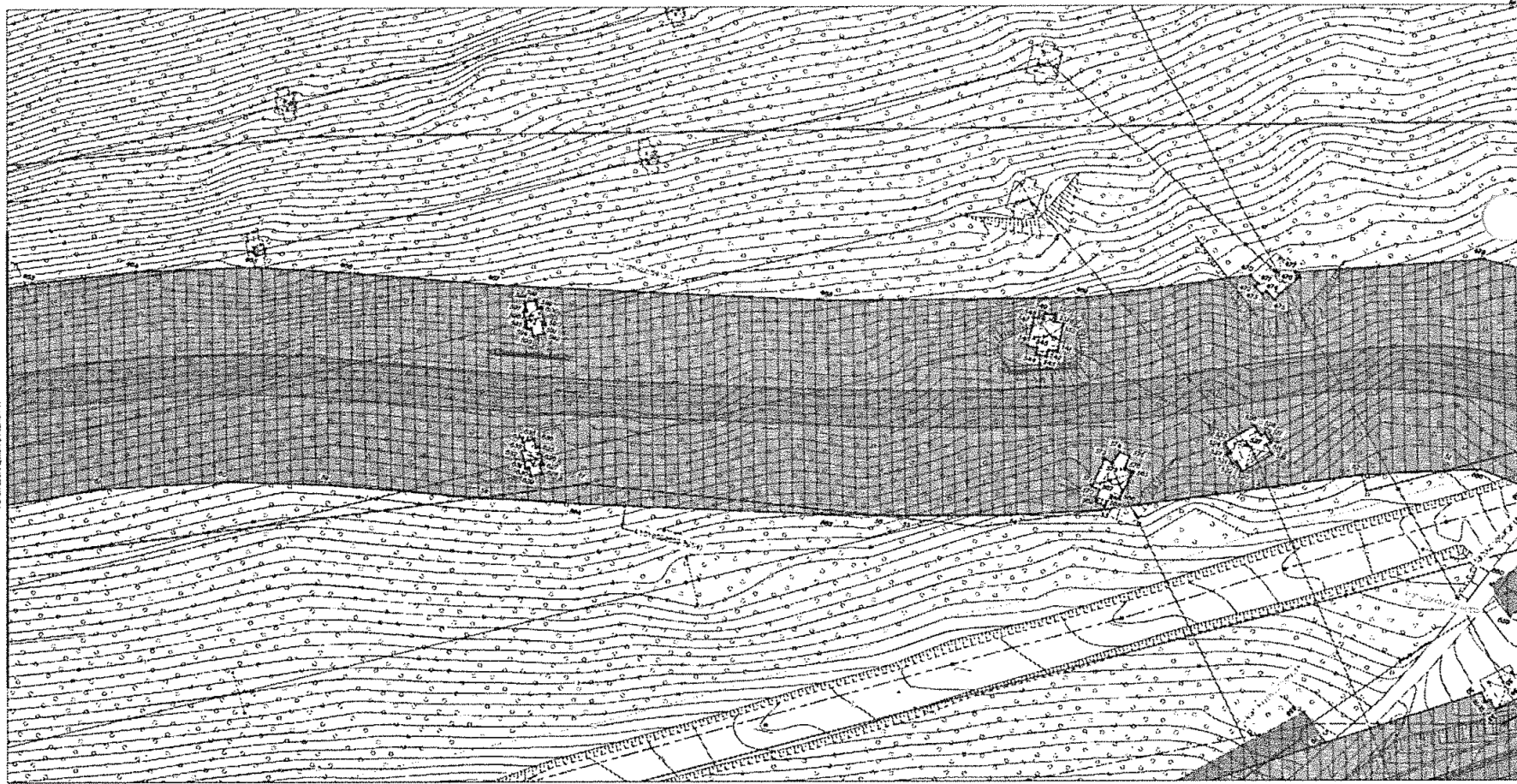


Условные обозначения границ	
	граница леса, расположенная в границах граница планировки территории
	граница территории участка
	граница участка земельного участка для размещения объекта капитального строительства
	граница участка садоводства
	границы земель населенных пунктов и смежные земельные участки
	граница участка и (или) смежные земельные участки, в том числе в отношении которых производится оценка для изъятия для государственных нужд
	граница участка и (или) смежные земельные участки, в том числе в отношении которых производится оценка для изъятия для государственных нужд

Условные обозначения:	
	граница участка автомобильной дороги
	границы территории
	границы участка
	границы участка (1:500, 1:1000) в зоне
	границы участка (1:500, 1:1000) в зоне
	границы участка (1:500, 1:1000) в зоне
	границы участка (1:500, 1:1000) в зоне
	границы участка (1:500, 1:1000) в зоне
	границы участка (1:500, 1:1000) в зоне

Изм.	Кол.	Лист	№ док.	Подп.	Дата
Разработ.				Харисова А.А.	10.19
Проверил				Алиева А.В.	10.19
ГМ				Давлетова А.Р.	10.19

МКУ «Служба автомобильных дорог Петропавловск-Камчатского городского округа»					
«Объездная дорога от Петропавловского шоссе до жилого района Северо-Восток. I этап - от Петропавловского шоссе до ул. Солнечная»					
Чертеж межевания территории М 1:1000			Стация	Лист	Листов
			ПП	17	20
Чертежи межевания территории					



Условные обозначения границ	
	граница леса, расположенная в границах граница планировки территории
	граница территории участка
	граница участка земельного участка для размещения объекта капитального строительства
	граница участка садоводства
	границы земель населенных пунктов и смежные земельные участки
	граница участка и (или) смежные земельные участки, в том числе в отношении которых производится оценка для изъятия для государственных нужд
	граница участка и (или) смежные земельные участки, в том числе в отношении которых производится оценка для изъятия для государственных нужд

Условные обозначения:	
	граница участка автомобильной дороги
	границы территории
	границы участка
	границы участка (1:500, 1:1000) в зоне
	границы участка (1:500, 1:1000) в зоне
	границы участка (1:500, 1:1000) в зоне
	границы участка (1:500, 1:1000) в зоне
	границы участка (1:500, 1:1000) в зоне
	границы участка (1:500, 1:1000) в зоне

Изм.	Кол.	Лист	№ док.	Подп.	Дата
Разработ.				Харисова А.А.	10.19
Проверил				Алиева А.В.	10.19
ГМ				Давлетова А.Р.	10.19

МКУ «Служба автомобильных дорог Петропавловск-Камчатского городского округа»					
«Объездная дорога от Петропавловского шоссе до жилого района Северо-Восток. I этап - от Петропавловского шоссе до ул. Солнечная»					
Чертеж межевания территории М 1:1000			Стация	Лист	Листов
			ПП	18	20
Чертежи межевания территории					

СОДЕРЖАНИЕ

- 1 Перечень и сведения о площади образуемых земельных участков, в том числе возможные способы их образования 25
 - 2 Перечень и сведения о площади образуемых земельных участков, которые будут отнесены к территориям общего пользования или имуществу общего пользования, в том числе в отношении которых предполагаются резервирование и (или) изъятие для государственных или муниципальных нужд 30
 - 3 Вид разрешенного использования образуемых земельных участков в соответствии с проектом планировки территории в случаях, предусмотренных ГрК РФ 31
 - 4 Сведения о границах территории, в отношении которой утвержден проект межевания 31
- Приложение:
Координаты характерных точек границ образуемых земельных участков

Текстовая часть

Изм.	Колуч.	Лист	№ док.	Подп.	Дата
Разработал	Харисова				10.19
Проверил	Адиева				10.19
ГИП	Давлетбаев				10.19

Изм.	Колуч.	Лист	№ док.	Подп.	Дата
Разработал	Харисова				10.19
Проверил	Адиева				10.19
ГИП	Давлетбаев				10.19

Изм.	Колуч.	Лист	№ док.	Подп.	Дата
Разработал	Харисова				10.19
Проверил	Адиева				10.19
ГИП	Давлетбаев				10.19

Изм.	Колуч.	Лист	№ док.	Подп.	Дата
Разработал	Харисова				10.19
Проверил	Адиева				10.19
ГИП	Давлетбаев				10.19



1 Перечень и сведения о площади образуемых земельных участков, в том числе возможные способы их образования

Проектом межевания решались следующие задачи:

- образование земельных участков;
- установление границ зон с особыми условиями использования территории для их дальнейшей постановки на кадастровый учет;
- установление публичных сервитутов;
- координирование объектов землепользования;
- установление красных линии.

Сведения о кадастровых номерах земельных участков, участвующих в межевании, их правовых характеристиках, категории, площадях, адресах; сведения об образуемых земельных участках, в том числе их площади, способе образования представлены в таблице 1.

В соответствии со ст. 23, 39.37 и 39.39 Земельного кодекса Российской Федерации для проведения строительно-монтажных работ предусмотрено установление публичного сервитута. Границы публичного сервитута представлены в графической части.

В соответствии со ст. 39.25 Земельного кодекса Российской Федерации в случае заключения соглашения об установлении сервитута в отношении земельного участка, находящегося в государственной или муниципальной собственности, на срок до трех лет допускается по соглашению сторон установление сервитута в отношении части такого земельного участка без проведения работ, в результате которых обеспечивается подготовка документов, содержащих необходимые для осуществления государственного кадастрового учета сведения о части земельного участка, в отношении которой устанавливается данный сервитут, без осуществления государственного кадастрового учета указанной части земельного участка и без государственной регистрации ограничения (обременения), возникающего в связи с установлением данного сервитута. В этом случае граница действия сервитута определяется в соответствии с прилагаемой к соглашению об установлении сервитута схемой границ сервитута на кадастровом плане территории.

Текстовая часть

Изм.	Колуч.	Лист	№ док.	Подп.	Дата
Разработал	Харисова				10.19
Проверил	Адиева				10.19
ГИП	Давлетбаев				10.19

Таблица 1. Перечень и сведения о площади образуемых земельных участков, в том числе возможные способы их образования

№	Кадастровый номер земельного участка	Правообладатель	Ограничение прав и обременение объекта недвижимости	Местоположение исходного земельного участка	Площадь исходного земельного участка, кв.м.	Условный номер образуемого земельного участка	Площадь образуемого земельного участка, кв.м.	Способ образования земельного участка	Категория земель	Временный отвод	
										Земли населенных пунктов	Раздел
1	41:01:0010129 41:01:0010130 41:01:0010131 41:01:0010126	Администрация г. Петропавловск-Камчатский		Камчатский край, г. Петропавловск-Камчатский		41:01:0000000:ЗУ1	9766	образование из земель не разграниченной государственной собственности		Земли населенных пунктов	Раздел
						41:01:0000000:ЗУ1(1)	128				
						41:01:0000000:ЗУ1(2)	38				
						41:01:0000000:ЗУ1(3)	84				
						41:01:0000000:ЗУ1(4)	1219				
						41:01:0000000:ЗУ1(5)	656				
						41:01:0000000:ЗУ1(6)	634				
						41:01:0000000:ЗУ1(7)	865				
						41:01:0000000:ЗУ1(8)	497				
						41:01:0000000:ЗУ1(9)	278				
						41:01:0000000:ЗУ1(10)	1685				
						41:01:0000000:ЗУ1(11)	3661				
41:01:0000000:ЗУ1(12)	23										
2	41:01:0010130:347	Администрация г. Петропавловск-Камчатский		Камчатский край, г. Петропавловск-Камчатский, ш. д. 14	130	41:01:0010130:347:ЗУ1	92		Земли населенных пунктов	Раздел	
3	41:01:0010130:226	Администрация г. Петропавловск-Камчатский		Камчатский край, г. Петропавловск-Камчатский	115	41:01:0010130:226	115				
4	41:01:0010130:68	ООО "Жирмсервис"		Камчатский край, г. Петропавловск-Камчатский, ул. Туртенева	5157	41:01:0010130:68:ЗУ1	148			Раздел	
5	41:01:0010130:1	Администрация г. Петропавловск-Камчатский		Камчатский край, г. Петропавловск-Камчатский, ш. Камчатский	2396	41:01:0010130:1:ЗУ1	3091			Раздел	
6	41:01:0010130:71	ОАО "Петропавловск-Камчатский"		Камчатский край, г. Петропавловск-Камчатский	20994	41:01:0010130:71:ЗУ1	97			Раздел	

Текстовая часть

Изм.	Колуч.	Лист	№ док.	Подп.	Дата

Текстовая часть

Изм.	Колуч.	Лист	№ док.	Подп.	Дата

№	Кадастровый номер квартала/исходного земельного участка	Правообладатель	Ограничение прав и обременение объекта недвижимости	Местоположение исходного земельного участка	Площадь исходного земельного участка, кв.м.	Условный номер образуемого земельного участка	Площадь образуемого земельного участка, кв.м.	Способ образования земельного участка	Категория земель	
18	41:01:0010130:362	Администрация г. Петропавловск-Камчатский		Камчатский край, г. Петропавловск-Камчатский, ш. Петропавловское	5994	41:01:0010130:362/чзу1	29	Установление публичного сервитута	Земель	
19	41:01:0010126:152	Российская Федерация	ОАО "Камчатские ТЭЦ"	Камчатский край, г. Петропавловск-Камчатский, ул. Ступная	247893	41:01:0010126:152/чзу1	717	Установление публичного сервитута		
20	41:01:0000000:1992	Петропавловск-Камчатский городской округ		Камчатский край, г. Петропавловск-Камчатский	850261	41:01:0000000:1992/чзу1(1) 41:01:0000000:1992/чзу1(2) 41:01:0000000:1992/чзу1(3) 41:01:0000000:1992/чзу1(4) 41:01:0000000:1992/чзу1(5) 41:01:0000000:1992/чзу1(6) 41:01:0000000:1992/чзу1(7) 41:01:0000000:1992/чзу1(8) 41:01:0000000:1992/чзу1(9) 41:01:0000000:1992/чзу1(10) 41:01:0000000:1992/чзу1(11)	2620 427 17 88 929 68 150 192 218 278 244	Установление публичного сервитута		
Итого (постоянное) бесспорное пользование										510590
Итого установление сервитута										8180
Итого										518770

Примечание:

Земельные участки с кадастровыми номерами 41:01:0010130:226, 41:01:0010130:348 не требуют выполнения кадастровых работ, так как полностью входят в границы территории, в отношении которой утвержден проект межевания объекта «Объездная дорога от Петропавловского шоссе до жилого района Северо-Восток. 1 этап – от Петропавловского шоссе до ул. Солнечная».

Изм.	Коп.уч.	Лист	№ док.	Подп.	Дата

Текстовая часть

Изм.	Коп.уч.	Лист	№ док.	Подп.	Дата

Текстовая часть

№	Кадастровый номер квартала/исходного земельного участка	Правообладатель	Ограничение прав и обременение объекта недвижимости	Местоположение исходного земельного участка	Площадь исходного земельного участка, кв.м.	Условный номер образуемого земельного участка	Площадь образуемого земельного участка, кв.м.	Способ образования земельного участка	Категория земель
14	41:01:0010130:39	ОАО "КАМЧАТНЕФТЕПРОДУКТ"		Камчатский край, г. Петропавловск-Камчатский, ш. Петропавловское, д. 25 а	2234	41:01:0010130:39/чзу1 41:01:0010130:39/чзу1(1)	150 65	Установление публичного сервитута	Земель
15	41:01:0010130:158	Российская Федерация		Российская Федерация, Камчатский край, Петропавловск-Камчатский городской округ, город Петропавловск-Камчатский, ул.ица Амональиная Паль, 6	52956	41:01:0010130:158/чзу1 41:01:0010130:158/чзу1(1) 41:01:0010130:158/чзу1(2)	431 54 337	Установление публичного сервитута	
16	41:01:0010130:68	ООО "Жиремсервис"		Камчатский край, г. Петропавловск-Камчатский, ул. Тургенева	5157	41:01:0010130:68/чзу1	389	Установление публичного сервитута	Земель
17	41:01:0010130:71	ОАО "Петропавловский хлебокомбинат"	Ипотечка Акционерный Камчатский Коммерческий Агропромбанк "КАМЧАТКОМ АГРОПРОМБАНК" публичное акционерное общество	Камчатский край, г. Петропавловск-Камчатский, ш. Петропавловское, д. 23 а	20994	41:01:0010130:71/чзу1 41:01:0010130:71/чзу1(1)	575 477	Установление публичного сервитута	

Изм.	Коп.уч.	Лист	№ док.	Подп.	Дата

Текстовая часть

Изм.	Коп.уч.	Лист	№ док.	Подп.	Дата

Текстовая часть

2 Перечень и сведения о площади образуемых земельных участков, которые будут отнесены к территориям общего пользования или имуществу общего пользования, в том числе в отношении которых предполагаются резервирование и (или) изъятие для государственных или муниципальных нужд

В соответствии ч. 12 ст. 85 Земельного кодекса Российской Федерации к земельным участкам общего пользования также относятся автомобильные дороги.

Реализация объекта «Объездная дорога от Петропавловского шоссе до жилого района Северо-Восток. 1 этап – от Петропавловского шоссе до ул. Солнечная» предусматривает образование земельного участка под размещение автомобильной дороги общей площадью 510590 м².

Таблица 2 Перечень и сведения о площади образуемых земельных участках, отнесенных к территории общего пользования.

№ п/п	Условный номер образуемого земельного участка	Площадь, кв.м.
1	41:01:0000000:3У1	9766
2	41:01:0010130:347:3У1	92
3	41:01:0010130:226	115
4	41:01:0010130:68:3У1	148
5	41:01:0010130:1:3У1	3091
6	41:01:0010130:71:3У1	97
7	41:01:0010130:362:3У1	4621
8	41:01:0010126:152:3У1	1311
9	41:01:0000000:1992:3У1	491351
Итого		510590

Таблица 3 Перечень и сведения о площади образуемых земельных участков, в отношении которых предполагается изъятие для государственных или муниципальных нужд.

№ п/п	Условный номер образуемого земельного участка	Площадь, кв.м.
1	41:01:0010130:68:3У1	148
2	41:01:0010130:71:3У1	97
3	41:01:0010126:152:3У1	1311
Итого		1556

Таблица 4 Перечень и сведения о площади образуемых земельных участков, в отношении которых предполагается резервирование для государственных или муниципальных нужд.

№ п/п	Условный номер образуемого земельного участка	Площадь, кв.м.
1	41:01:0000000:3У1	9766
2	41:01:0010130:347:3У1	92
3	41:01:0010130:226	115
4	41:01:0010130:1:3У1	3091
5	41:01:0010130:362:3У1	4621

Изм.	Коп.уч.	Лист	№ док.	Подп.	Дата

Текстовая часть

3 Вид разрешенного использования образуемых земельных участков в соответствии с проектом планировки территории в случаях, предусмотренных ГрК РФ

Планируемый вид разрешенного использования формируемых земельных участков в соответствии с Классификатором утвержденному Приказом Минэкономразвития России от 01.09.2014 г. № 540 «Об утверждении классификатора видов разрешенного использования земельных участков» – «Улично-дорожная сеть, код 12.0.1».

№ п/п	Условный номер образуемого земельного участка	Площадь, кв.м.
6	41:01:0010126:152:3У1	1311
7	41:01:0000000:1992:3У1	491351
8	41:01:0000000:3У2	3076
9	41:01:0010129:3324/чзу1	70
10	41:01:0010130:1931/чзу1	6
11	41:01:0010130:348	117
12	41:01:0010130:158/чзу1	431
13	41:01:0010130:362/чзу1	29
14	41:01:0010126:152/чзу1	717
15	41:01:0000000:1992/чзу1	2620
Итого		517412

4 Сведения о границах территории, в отношении которой утвержден проект межевания

Перечень координат характерных точек границ территории, в отношении которой утвержден проект межевания

№ точки	координаты		№ точки	координаты	
	X	Y		X	Y
1	555398,46	1415114,96	417	555443	1415115,42
2	555401,38	1415113,18	418	555438,43	1415128,78
3	555397,98	1415092,37	419	555422,81	1415130,84
4	555406,52	1415087,25	420	555424,45	1415138,25
5	555434,78	1415054,44	421	555371,87	1415152
6	555440,43	1415045,94	422	555346,55	1415152,55
7	555446,14	1415034,89	423	555345,83	1415150,69
8	555436,99	1415023,27	424	555319,91	1415154,08
9	555435,05	1415020,82	425	555321,45	1415158,92
10	555432,35	1415026,05	426	555321,97	1415160,64
11	555434,09	1415028,38	427	555337,08	1415158,88
12	555438,86	1415034,74	428	555352,74	1415157,38
13	555433,41	1415038,08	429	555369,52	1415156,76
14	555430,16	1415047,54	430	555376,49	1415155,86
15	555421,34	1415065,71	431	555401,86	1415150,25
16	555411,9	1415076,03	432	555424,32	1415144,49
17	555404,11	1415084,05	433	555428,62	1415160,99
18	555397,77	1415091,09	434	555431,6	1415160,36
19	555397,8	1415091,31	435	555433,07	1415160,05

Изм.	Коп.уч.	Лист	№ док.	Подп.	Дата

Текстовая часть

№ точки	координаты		№ точки	координаты	
	X	Y		X	Y
20	555395,03	1415094,14	436	555432,12	1415156,31
21	555397	1415107	437	555428,93	1415143,79
			438	555441,05	1415140,86
22	558083,27	1418885,14	439	555442,16	1415139,79
23	558121,52	1418883,92	440	555443,25	1415138,73
24	558143,71	1418882,68	441	555448,83	1415139,86
25	558158,73	1418881,84	442	555460,99	1415142,32
26	558203,56	1418875,67	443	555471,84	1415150,12
27	558229,25	1418867,48	444	555488,73	1415159,41
28	558254,73	1418857,68	445	555498,19	1415163,3
29	558282,68	1418843,69	446	555501,97	1415159,53
30	558310,22	1418827,71	447	555506,74	1415155,72
31	558332,83	1418806,86	448	555505,23	1415159,69
32	558343,16	1418797,32	449	555510,77	1415161,97
33	558398,46	1418741,05	450	555515,55	1415148,09
34	558404,44	1418736,36	451	555519,99	1415143,95
35	558403,42	1418735,73	452	555532,01	1415142,22
36	558402,95	1418736,48	453	555570,45	1415137,92
37	558399,08	1418734,05	454	555601,49	1415134,24
38	558399,53	1418733,31	455	555608,22	1415134,21
39	558397,66	1418732,12	456	555624,15	1415135,92
40	558399,16	1418729,75	457	555637,73	1415137,16
41	558401,04	1418730,93	458	555644,1	1415139,18
42	558401,5	1418730,18	459	555657,47	1415143,87
43	558405,38	1418732,61	460	555667,24	1415150,83
44	558404,9	1418733,36	461	555666,76	1415144,64
45	558406,78	1418734,53	462	555667,24	1415144,83
46	558420,16	1418726,14	463	555676,73	1415148,59
47	558464,21	1418702,49	464	555702,62	1415155,8
48	558460,8	1418700,11	465	555730	1415172,35
49	558461,19	1418699,55	466	555734,06	1415173,64
50	558459,4	1418698,21	467	555733,26	1415179,88
51	558460,98	1418695,97	468	555741,82	1415180,68
52	558462,84	1418697,2	469	555749,91	1415180,91
53	558463,23	1418696,63	470	555767,97	1415186,04
54	558466,95	1418699,25	471	555777,52	1415186,16
55	558466,56	1418699,8	472	555777,48	1415187,09
56	558467,73	1418700,68	473	555777,19	1415193,28
57	558515,84	1418675,22	474	555784,95	1415191,69
58	558518,78	1418673,43	475	555784,98	1415187,58
59	558541,56	1418659,61	476	555784,97	1415186,21
60	558559,55	1418637,41	477	555787,39	1415186,29
61	558576,36	1418612,49	478	555792,66	1415186,08
62	558609,74	1418559,01	479	555821,35	1415180,29
63	558685,92	1418436,96	480	555825,34	1415210,18
64	558705,08	1418410,91	481	555831,65	1415209,11
65	558726,24	1418387,84	482	555827,52	1415179,04
66	558745,21	1418370,61	483	555832,49	1415178,05
67	558775	1418346,38	484	555844,07	1415187,09
68	558794,29	1418330,02	485	555871,01	1415174,47
69	558840	1418289,43	486	555900,38	1415167,38
70	558850,05	1418280,16	487	555978	1415133,35
71	558854,22	1418276,31	488	555987,84	1415133,36
72	558874,91	1418255,99	489	555998,73	1415129,03

Текстовая часть

Лист

30

№ точки	координаты		№ точки	координаты	
	X	Y		X	Y
127	559092,03	1418176,16	544	556503,21	1415791,86
128	559073,98	1418150,72	545	556499,65	1415837,48
129	559073,38	1418145,18	546	556498,24	1415997,31
130	559074,42	1418139,72	547	556482,49	1416005,94
131	559096,84	1418110,44	548	556482,47	1416020,51
132	559127,58	1418071,32	549	556497,97	1416027,62
133	559103,2	1418043,99	550	556493,72	1416118,06
134	559089,7	1418041,48	551	556499,2	1416164,83
135	559074,09	1418052,56	552	556519,74	1416226,49
136	559057,15	1418093,84	553	556693,61	1416646,32
137	559027,54	1418105,55	554	556715,69	1416711,17
138	559034,55	1418080,61	555	556728,88	1416759,12
139	559035,56	1418077	556	556740,25	1416788,86
140	559039,89	1418075,44	557	556732,18	1416807
141	559039,68	1418068,49	558	556741,23	1416821,04
142	559035,09	1418068,61	559	556756,92	1416830,93
143	559030,76	1418069,76	560	556768,9	1416834,67
144	559023,65	1418088,34	561	556820,02	1416870,77
145	559014,49	1418103,84	562	556857,81	1416890,04
146	558998,48	1418101,72	563	556868,9	1416904,53
147	558986,85	1418101,98	564	556933,21	1416940,24
148	558969,82	1418102,36	565	556947,09	1416939,74
149	558934,5	1418112,89	566	556983,68	1416973,35
150	558913,88	1418124,81	567	556999,84	1416994,01
151	558882,29	1418160,19	568	557020,61	1417025,55
152	558884,11	1418160,3	569	557031,93	1417044,09
153	558883,58	1418168,94	570	557035,02	1417058,55
154	558880,67	1418168,77	571	557052,35	1417095,45
155	558880,53	1418169,94	572	557062,84	1417103,38
156	558877,85	1418169,77	573	557070,78	1417124,57
157	558877,85	1418168,6	574	557076,87	1417162,15
158	558874,94	1418168,42	575	557077,78	1417198,52
159	558848,69	1418201,9	576	557072,06	1417289,46
160	558802,41	1418247,91	577	557068,09	1417327,99
161	558739,22	1418303,31	578	557043,72	1417506,5
162	558709,89	1418327,16	579	557040,17	1417538,03
163	558691,69	1418342,77	580	557040,13	1417540,06
164	558670,99	1418364,44	581	557039,38	1417572,24
165	558654,27	1418384,97	582	557041,95	1417609,2
166	558631,55	1418417,62	583	557050,12	1417673,78
167	558515,12	1418603,3	584	557057,89	1417702,37
168	558505,35	1418614,37	585	557063,11	1417721,57
169	558489,52	1418625,78	586	557074,17	1417743,55
170	558464,27	1418639,23	587	557098,42	1417779,72
171	558465,85	1418640,2	588	557117,44	1417812,69
172	558464,37	1418642,58	589	557130,73	1417838,83
173	558462,49	1418641,42	590	557139,6	1417857,22
174	558462,03	1418642,17	591	557132,46	1417873,37
175	558460,51	1418641,23	592	557138,47	1417886,07
176	558393,85	1418676,71	593	557153,89	1417886,12
177	558371,52	1418690,04	594	557163,04	1417904,74
178	558349,39	1418710,22	595	557183,39	1417937,92
179	558322,19	1418738,42	596	557197,93	1417958,02
180	558304,99	1418738,66	597	557209,85	1417971,2

Текстовая часть

Лист

32

№ точки	координаты		№ точки	координаты	
	X	Y		X	Y
73	558890,52	1418239,14	490	556007,06	1415114,82
74	558931,26	1418186,75	491	556066,48	1415093,06
75	558945,55	1418171,46	492	556119,61	1415076,7
76	558951,75	1418164,83	493	556174,28	1415065,67
77	558962,75	1418160,47	494	556229,67	1415058,89
78	558982,59	1418157,78	495	556320,78	1415058,1
79	558980,64	1418161,08	496	556339,9	1415061,06
80	558974,62	1418184,56	497	556344,33	1415065,86
81	558984,01	1418186,95	498	556402,84	1415074,45
82	558991,49	1418157,5	499	556422,04	1415074,51
83	559010,49	1418158,76	500	556447,31	1415081,84
84	559012,21	1418163,72	501	556451,66	1415090,27
85	558997,35	1418196,53	502	556461,1	1415092,59
86	558998,74	1418196,98	503	556468,76	1415088,1
87	558998,45	1418198,11	504	556506,65	1415099,12
88	559001,23	1418199,01	505	556647,37	1415143,59
89	558998,57	1418207,25	506	556708,22	1415166,41
90	558995,79	1418206,36	507	556719,68	1415177,96
91	558995,37	1418207,45	508	556755,26	1415182,57
92	558992,81	1418206,62	509	556781,05	1415195,84
93	558973,81	1418243,24	510	556852,15	1415212,6
94	558964,45	1418241,2	511	556886,15	1415216,21
95	558952,32	1418281,88	512	556908,7	1415209,27
96	558953,94	1418282,83	513	556923	1415208,68
97	558942,67	1418305,29	514	556947,42	1415206,31
98	558865,21	1418435,62	515	556964,83	1415216,89
99	558893,13	1418451,87	516	556977,07	1415215,38
100	558900,59	1418439,23	517	556995,93	1415201,12
101	558911,56	1418420,14	518	557040,56	1415196,2
102	558915,86	1418422,71	519	557051,5	1415200
103	558918,77	1418417,59	520	557060,28	1415204,43
104	558914,86	1418414,76	521	557065,64	1415216,12
105	558925,34	1418395,54	522	557065,98	1415225,67
106	558951,77	1418352,19	523	557065,67	1415227,4
107	558955,83	1418354,81	524	557062,54	1415236,56
108	558959,05	1418349,61	525	557043,62	1415246,6
109	558954,91	1418346,84	526	556996,14	1415267,71
110	558971,85	1418319,01	527	556976,82	1415277,3
111	558982,3	1418301,2	528	556882,83	1415318,26
112	558987,64	1418292,54	529		

№ точки	координаты		№ точки	координаты	
	X	Y		X	Y
235	557084,41	1417022,28	650	558888,06	1418238,48
236	557068,1	1416995,87	651	558890,52	1418237,68
237	557052,01	1416970,94	652	558889,81	1418234,43
238	557039,08	1416952,84	653	558891,94	1418233,7
239	557026,28	1416937,02	654	558889,42	1418226,28
240	557002,14	1416912,72	655	558887,29	1418227,01
241	556990,94	1416903,49	656	558885,87	1418224,02
242	556977,3	1416885,15	657	558883,43	1418224,85
243	556944,43	1416863,6	658	558884,13	1418228,08
244	556925,01	1416861,45	659	558882	1418228,81
245	556845,43	1416820,86	660	558884,52	1418236,23
246	556812,83	1416798,53	661	558886,65	1418235,5
247	556801,53	1416788,28			
248	556794,58	1416774,22	662	558850,03	1418221,38
249	556787,53	1416759,21	663	558852,25	1418219,99
250	556782,88	1416744,27	664	558851,47	1418218,44
251	556769,69	1416696,33	665	558853,42	1418217,22
252	556745,44	1416625,12	666	558849,38	1418210,83
253	556726	1416577,56	667	558847,43	1418212,05
254	556722,72	1416556,83	668	558846,38	1418210,69
255	556716,28	1416534	669	558844,16	1418212,09
256	556696,53	1416498,4	670	558844,94	1418213,63
257	556676,84	1416457,35	671	558843	1418214,85
258	556677,92	1416452,74	672	558847,03	1418221,25
259	556669,9	1416434,56	673	558848,98	1418220,02
260	556669,74	1416402,27			
261	556656,2	1416376,84	674	557608,35	1418312,12
262	556627,75	1416331,62	675	557614,27	1418307,4
263	556612,65	1416253,68	676	557612,82	1418305,61
264	556611,46	1416232,12	677	557614,07	1418304,41
265	556591,6	1416173,9	678	557612,44	1418302,36
266	556576,4	1416161,3	679	557610,99	1418303,3
267	556557,6	1416130,74	680	557609,55	1418301,5
268	556549,01	1416106,42	681	557603,65	1418306,2
269	556550,72	1416084,01	682	557605,08	1418308,01
270	556553,85	1416041,58	683	557603,84	1418309,21
271	556555,04	1415906,27	684	557605,46	1418311,26
272	556559,77	1415843,19	685	557606,92	1418310,31
273	556561,76	1415804,56			
274	556575,01	1415769,96	686	558780,26	1418333,28
275	556594,89	1415752,8	687	558781,79	1418330,93
276	556670,19	1415701,82	688	558779,93	1418329,72
277	556684,34	1415691,08	689	558780,42	1418328,97
278	556696,87	1415679,55	690	558776,59	1418326,47
279	556703,46	1415682,34	691	558776,1	1418327,22
280	556720,2	1415682,54	692	558774,25	1418326
281	556753,67	1415665,86	693	558772,72	1418328,35
282	556755,95	1415660,24	694	558774,58	1418329,56
283	556747,54	1415650,01	695	558774,1	1418330,3
284	556723,11	1415635,45	696	558777,92	1418332,8
285	556732,79	1415602,45	697	558778,4	1418332,06
286	556736,58	1415563,44			
287	556740,93	1415538,44	698	558622,26	1418521,43
288	556749,03	1415509,27	699	558623,74	1418519,04

Текстовая часть

Лист

34

№ точки	координаты		№ точки	координаты	
	X	Y		X	Y
343	556160,84	1414990,11	750	558522,51	1418601,69
344	556141,49	1415014,14	751	558522,13	1418602,26
345	556132,54	1415016,02	752	558520,23	1418601,1
346	556123,62	1415018,06	753	558518,73	1418603,38
347	556105,08	1415022,62	754	558520,55	1418604,67
348	556095,16	1415025,33	755	558520,17	1418605,24
349	556081,33	1415029,37	756	558523,97	1418607,73
350	556065,68	1415034,28	757	558524,34	1418607,16
351	556048,28	1415040,09			
352	556029,14	1415046,85	758	558633,47	1418435,8
353	555987,53	1415062,33	759	558634,95	1418433,49
354	555956,42	1415073,88	760	558633,11	1418432,23
355	555943,01	1415079,05	761	558633,48	1418431,66
356	555935,06	1415079,46	762	558629,65	1418429,21
357	555908,19	1415053,35	763	558629,28	1418429,78
358	555895,09	1415047,11	764	558627,36	1418428,65
359	555870,89	1415035,57	765	558625,89	1418430,95
360	555867,06	1415043,75	766	558627,73	1418432,21
361	555864,03	1415048,34	767	558627,37	1418432,79
362	555849,01	1415055,28	768	558631,19	1418435,23
363	555820,35	1415078,57	769	558631,56	1418434,66
364	555814,08	1415089,2			
365	555813,5	1415092,4	770	557067,38	1417718,7
366	555809,54	1415093,87	771	557069,49	1417719,95
367	555796,66	1415108,62	772	557069,73	1417718,58
368	555793,06	1415108,4	773	557073,95	1417716,91
369	555792,84	1415101,63	774	557073,71	1417716,28
370	555781,54	1415101,34	775	557075,75	1417715,39
371	555781,21	1415109,01	776	557074,74	1417712,85
372	555780,71	1415121,8	777	557072,65	1417713,6
373	555769,92	1415125,68	778	557072,39	1417712,97
374	555749,94	1415129,12	779	557068,17	1417714,65
375	555735,99	1415122,83	780	557068,42	1417715,27
376	555724,8	1415122,04	781	557066,37	1417716,16
377	555713,99	1415118,66			
378	555712,94	1415118,33	782	558556,57	1418560,41
379	555705,19	1415116,47	783	558557,79	1418557,96
380	555685,19	1415108,07	784	558555,83	1418556,9
381	555667,04	1415099,61	785	558556,13	1418556,29
382	555660,88	1415097,39	786	558552,07	1418554,27
383	555650,66	1415093,69	787	558551,76	1418554,88
384	555622,31	1415092,71	788	558549,73	1418553,95
385	555622,81	1415092,18	789	558548,51	1418556,4
386	555574,44	1415102,15	790	558550,48	1418557,06
387	555591,79	1415089,61	791	558550,17	1418558,06
388	555600,47	1415081,92	792	558554,24	1418560,08
389	555606,22	1415071,62	793	558554,55	1418559,48
390	555615,06	1415063,06			
391	555627,33	1415049,61	794	558909,04	1418461,12
392	555626,98	1415047,65	795	558983,31	1418334,83
393	555613,05	1415044,36	796	559002,65	1418372,53
394	555617,47	1415029,6	797	559010,51	1418368,32
395	555610,95	1415037,88	798	558988,25	1418325,9
396	555603,39	1415045,13	799	559013,22	1418277

Текстовая часть

Лист

36

№ точки	координаты		№ точки	координаты	
	X	Y		X	Y
289	556772,85	1415466,07	700	558621,86	1418517,88
290	556808,67	1415450	701	558622,32	1418517,13
291	556822,34	1415442,07	702	558618,44	1418514,72
292	556845,68	1415422,05	703	558617,98	1418515,47
293	556870,78	1415409,37	704	558616,09	1418514,3
294	556943,25	1415395,48	705	558614,62	1418516,67
295	556963,71	1415390,38	706	558616,5	1418517,85
296	556979,26	1415374,19	707	558616,03	1418518,59
297	557008,3	1415338,42	708	558619,91	1418521
298	557042,64	1415316,33	709	558620,38	1418520,26
299	557059,6	1415300,86			
300	557076,73	1415292,88	710	558675,75	1418435,36
301	557090,93	1415285,3	711	558677,22	1418432,97
302	557102,54	1415277,5	712	558675,33	1418431,82
303	557112,8	1415268,5	713	558675,79	1418431,07
304	557120,52	1415259,53	714	558671,91	1418428,66
305	557126,97	1415246,97	715	558671,44	1418429,42
306	557132,69	1415224,73	716	558669,55	1418428,25
307	557134,31	1415212,82	717	558668,09	1418430,63
308	557133,97	1415200,57	718	558669,97	1418431,8
309	557130,12	1415187,08	719	558669,5	1418432,55
310	557123,45	1415174,69	720	558673,4	1418434,95
311	557113,97	1415164,43	721	558673,87	1418434,2
312	557102,9	1415155,98			
313	557081,27	1415142,71	722	558555,08	1418628,73
314	557037,05	1415140,26	723	558556,56	1418626,36
315	556971,89	1415147,42	724	558554,68	1418625,18
316	556969,33	1415144,83	725	558555,16	1418624,43
317	556959,39	1415145,76	726	558551,28	1418622,01
318	556956,79	1415148,8	727	558550,82	1418622,75
319	556919,2	1415152,8	728	558548,94	1418621,58
320	556902,14	1415153,51	729	558547,45	1418623,95
321	556887,18	1415153,13	730	558549,33	1418625,13
322	556865	1415150,22	731	558548,86	1418625,88
323	556856,16	1415145,6	732	558552,74	1418628,31
324	556819,64	1415125,37	733	558553,2	1418627,55
325	556748,64	1415099,65			
326	556691,79	1415095,75	734	558755,15	1418306,56
327	556683,28	1415096,58	735	558756,62	1418304,18
328	556663,06	1415089,74	736	558754,74	1418303,02
329	556629,06	1415078,98	737	558755,21	1418302,27
330	556594,47	1415068,09	738	558751,32	14

Приложения

1. Координаты характерных точек границ образуемых земельных участков

Table with columns: № точки, координаты (X, Y), № точки, координаты (X, Y). Contains 49 rows of coordinate data for land parcels.

Текстовая часть

Лист 38

Изм. Колуч. Лист № док. Подп. Дата

Table with columns: № точки, координаты (X, Y), № точки, координаты (X, Y). Contains 156 rows of coordinate data for land parcels.

Текстовая часть

Лист 40

Изм. Колуч. Лист № док. Подп. Дата

Table with columns: № точки, координаты (X, Y), № точки, координаты (X, Y). Contains 102 rows of coordinate data for land parcels.

Текстовая часть

Лист 39

Изм. Колуч. Лист № док. Подп. Дата

Table with columns: № точки, координаты (X, Y), № точки, координаты (X, Y). Contains 210 rows of coordinate data for land parcels.

Текстовая часть

Лист 41

Изм. Колуч. Лист № док. Подп. Дата

№ точки	координаты		№ точки	координаты	
	X	Y		X	Y
211	556977,07	1415215,38	738	555472,4	1415106,52
212	556964,83	1415216,89		41:01:0010130:1931чзу1	
213	556947,42	1415206,31	739	555432,12	1415156,31
214	556923	1415208,68	740	555433,07	1415160,05
215	556908,7	1415209,27	741	555431,6	1415160,36
216	556886,15	1415216,21	742	555430,45	1415156,8
217	556852,15	1415212,6		41:01:0000000:1992чзу1(2)	
218	556781,05	1415195,84	743	555443,25	1415138,73
219	556755,26	1415182,57	744	555442,16	1415139,79
220	556719,68	1415177,96	745	555439,43	1415136,33
221	556708,22	1415166,41	746	555438,43	1415128,78
222	556647,37	1415143,59		41:01:0000000:3У2(2)	
223	556506,65	1415099,12	745	555439,43	1415136,33
224	556468,76	1415088,1	744	555442,16	1415139,79
225	556461,1	1415092,59	747	555441,05	1415140,86
226	556451,66	1415090,27	748	555428,93	1415143,79
227	556447,31	1415081,84	739	555432,12	1415156,31
228	556422,04	1415074,51	742	555430,45	1415156,8
229	556402,84	1415074,45	741	555431,6	1415160,36
230	556344,33	1415065,86	749	555428,62	1415160,99
231	556339,9	1415061,06	750	555424,32	1415144,49
232	556320,78	1415058,1	751	555401,86	1415150,25
233	556229,67	1415058,89	752	555376,49	1415155,86
234	556174,28	1415065,67	753	555369,52	1415156,76
235	556119,61	1415076,7	754	555352,74	1415157,38
236	556066,48	1415093,06	755	555337,08	1415158,88
237	556007,06	1415114,82	756	555321,97	1415160,64
238	555998,73	1415129,03	757	555321,45	1415158,92
239	555987,84	1415133,36	758	555319,91	1415154,08
240	555978	1415133,35	759	555345,83	1415150,69
241	555900,38	1415167,38	760	555346,55	1415152,55
242	555871,01	1415174,47	761	555371,87	1415152
243	555844,07	1415187,09	762	555424,45	1415138,25
244	555832,49	1415178,05		41:01:0000000:1992чзу1(3)	
245	555827,52	1415179,04	728	555472,59	1415105,47
246	555821,35	1415180,29	738	555472,4	1415106,52
247	555792,66	1415186,08	737	555470,8	1415108,87
248	555787,39	1415186,29	763	555467,8	1415103,71
249	555784,97	1415186,21	764	555459,48	1415090,29
250	555777,52	1415186,16	765	555465,5	1415081,11
251	555767,97	1415186,04	766	555465,89	1415093,54
252	555749,91	1415180,91	767	555466,92	1415099,55
253	555741,82	1415180,68		41:01:0010129:3324чзу1	
254	555733,26	1415179,88	638	555397,8	1415091,31
255	555734,06	1415173,64	637	555397,98	1415092,37
256	555750,43	1415174,81	768	555401,38	1415113,18
257	555750,17	1415140,42	769	555398,46	1415114,96
258	555719,15	1415134,21	770	555397	1415107
259	555732,24	1415133,7	771	555395,03	1415094,14
260	555750,99	1415132,97		41:01:0000000:3У2(1)	
261	555771,14	1415128,99	647	555436,99	1415023,27
262	555782,38	1415124,08	646	555434,09	1415028,38
263	555782,48	1415129,58	772	555432,35	1415026,05
264	555788,86	1415128,14	773	555435,05	1415020,82

Текстовая часть

Лист 42

Изм. Кол-во Лист № док. Подп. Дата

№ точки	координаты		№ точки	координаты	
	X	Y		X	Y
319	557130,12	1415187,08		41:01:0010130:71:3У1	
320	557133,97	1415200,57	259	555732,24	1415133,7
321	557134,31	1415212,82	258	555719,15	1415134,21
322	557132,69	1415224,73	806	555714,88	1415134,38
323	557126,97	1415246,97	807	555714,82	1415133,33
324	557120,52	1415259,53	684	555714,28	1415123,79
325	557112,8	1415268,5	683	555723,3	1415128,23
326	557102,54	1415277,5		41:01:0010130:68:3У1	
327	557090,93	1415285,3	705	555648,63	1415102,93
328	557076,73	1415292,88	704	555657,01	1415104,17
329	557059,6	1415300,86	808	555655,42	1415106,94
330	557042,64	1415316,33	809	555610,41	1415105,27
331	557008,3	1415338,42	710	555611,48	1415104,14
332	556979,26	1415374,19	709	555621,68	1415102,49
333	556963,71	1415390,38	706	555634,3	1415102,26
334	556943,25	1415395,48		41:01:0010130:347:3У1	
335	556870,78	1415409,37	810	555460,32	1415132,79
336	556845,68	1415422,05	811	555465,34	1415137,57
337	556822,34	1415442,07	812	555460,99	1415142,32
338	556808,67	1415450	813	555448,83	1415139,86
339	556772,85	1415466,07	814	555455,28	1415133,25
340	556749,03	1415509,27	815	555455,96	1415133,88
341	556740,93	1415538,44	816	555459,41	1415133,63
342	556736,58	1415563,44		41:01:0010130:226	
343	556732,79	1415602,45	817	555484,26	1415114,55
344	556723,11	1415635,45	726	555490,06	1415120,2
345	556747,54	1415650,01	818	555483,01	1415127,43
346	556755,95	1415660,24	819	555474,58	1415118,64
347	556753,67	1415665,86	820	555480,22	1415113,02
348	556720,2	1415682,54	821	555481,71	1415114,48
349	556703,46	1415682,34		41:01:0010130:1:3У1	
350	556696,87	1415679,55	806	555714,88	1415134,38
351	556684,34	1415691,08	822	555749,18	1415141,24
352	556670,19	1415701,82	823	555749,42	1415173,74
353	556594,89	1415752,8	824	555730	1415172,35
354	556575,01	1415769,96	825	555702,62	1415155,8
355	556561,76	1415804,56	826	555676,73	1415148,59
356	556559,77	1415843,19	827	555667,24	1415144,83
357	556555,04	1415906,27	828	555666,63	1415134,86
358	556553,85	1416041,58	829	555645,94	1415136,11
359	556550,72	1416084,01	830	555645,59	1415128,61
360	556549,01	1416106,42	788	555631,56	1415130,85
361	556557,6	1416130,74	787	555631,5	1415130,85
362	556576,4	1416161,3	786	555622,01	1415131,63
363	556591,6	1416173,9	785	555616,55	1415132,65
364	556611,46	1416232,12	831	555614,91	1415119,24
365	556612,65	1416253,68	832	555643,99	1415115,42
366	556627,75	1416331,62		41:01:0000000:3У1(2)	
367	556656,2	1416376,84	830	555645,59	1415128,61
368	556669,74	1416402,27	829	555645,94	1415136,11
369	556669,9	1416434,56	828	555666,63	1415134,86
370	556677,92	1416452,74	827	555667,24	1415144,83
371	556676,84	1416457,35	777	555666,76	1415144,64
372	556696,53	1416498,4	776	555666,09	1415136,01

Текстовая часть

Лист 44

Изм. Кол-во Лист № док. Подп. Дата

№ точки	координаты		№ точки	координаты	
	X	Y		X	Y
265	555841,04	1415116,43		41:01:0010130:158:чзу1(2)	
266	555847,01	1415116,15	774	555644,11	1415129,83
267	555852,38	1415118,39	775	555644,79	1415136,55
268	555874,7	1415090,71	776	555666,09	1415136,01
269	555883,28	1415086,57	777	555666,76	1415144,64
270	555895,09	1415047,11	778	555667,24	1415150,83
271	555908,19	1415053,35	779	555657,47	1415143,87
272	555935,06	1415079,46	780	555644,1	1415139,18
273	555943,01	1415079,05	781	555637,73	1415137,16
274	555956,42	1415073,88	782	555624,15	1415135,92
275	555987,53	1415062,33	783	555608,22	1415134,21
276	556029,14	1415046,85	784	555614,88	1415132,96
277	556048,28	1415040,09	785	555616,55	1415132,65
278	556065,68	1415034,28	786	555622,01	1415131,63
279	556081,33	1415029,37	787	555631,5	1415130,85
280	556095,16	1415025,33	788	555631,56	1415130,85
281	556105,08	1415022,62		41:01:0010130:348	
282	556123,62	1415018,06	746	555438,43	1415128,78
283	556132,54	1415016,02	745	555439,43	1415136,33
284	556141,49	1415014,14	762	555424,45	1415138,25
285	556160,84	1414990,11	789	555422,81	1415130,84
286	556184,8	1414984,8		41:01:0010126:152:3У1	
287	556283,3	1414976,5	1	559074,42	1418139,72
288	556334,09	1414978,85	790	559073,38	1418145,18
289	556364,52	1414992,1	791	559073,98	1418150,72
290	556397,54	1414985,01	792	559092,03	1418176,16
291	556420,93	1414986,43	793	559082,09	1418183,23
292	556440,69	1415001,09	794	559065,69	1418187,35
293	556459,94	1415020,74	795	559048,6	1418196,5
294	556480,55	1415028,03	796	559037,94	1418206,55
295	556483,6	1415033,46	4	559033,48	1418214,72
296	556493,35	1415036,34	3	559030,85	1418209,37
297	556571,2	1415060,68	2	559065,64	1418151,17
298	556594,47	1415068,09		41:01:0010130:362:3У1	
299	556629,06	1415078,98	270	555895,09	1415047,11
300	556663,06	1415089,74	269	555883,28	1415086,57
301	556683,28	1415096,58	268	555874,7	1415090,71
302	556691,79	1415095,75	267	555852,38	1415118,39
303	556748,64	1415099,65	266	555847,	

№ точки	координаты		№ точки	координаты	
	X	Y		X	Y
427	557749,45	1418384,39	703	555660,43	1415105,1
428	557774,84	1418415,26	702	555673,54	1415108,74
429	557780,39	1418435,39	696	555681,78	1415112,63
430	557794,62	1418447,97	701	555714,14	1415123,72
431	557810,84	1418467,61	684	555714,28	1415123,79
432	557844,3	1418540,45	807	555714,82	1415133,33
433	557870,05	1418593,74	852	555644,06	1415114,4
434	557905,17	1418642,69	853	555613,05	1415118,47
435	557936,1	1418683,95	784	555614,88	1415132,96
436	557944,46	1418693,77	783	555608,22	1415134,21
437	557953,99	1418695,03	854	555601,49	1415134,24
438	557959,02	1418701,35	855	555570,45	1415137,92
439	557958,42	1418710,15	856	555532,01	1415142,22
440	558023,94	1418787,1	857	555519,99	1415143,95
441	558048,55	1418796,61	677	555515,55	1415148,09
442	558079,21	1418826,84	676	555511,1	1415152,24
443	558155,59	1418825,92	675	555506,74	1415155,72
444	558243,92	1418801,36	858	555501,97	1415159,53
445	558282,75	1418775,28	859	555498,19	1415163,3
446	558297,51	1418762,9	860	555488,73	1415159,41
447	558295,17	1418748,96	861	555471,84	1415150,12
448	558304,99	1418738,66	812	555460,99	1415142,32
449	558322,19	1418738,42	811	555465,34	1415137,57
450	558349,39	1418710,22	810	555460,32	1415132,79
451	558371,52	1418690,04	816	555459,41	1415133,63
452	558393,85	1418676,71	815	555455,96	1415133,88
453	558460,51	1418641,23	814	555455,28	1415133,25
454	558462,03	1418642,17	813	555448,83	1415139,86
455	558462,49	1418641,42	743	555443,25	1415138,73
456	558464,37	1418642,58	746	555438,43	1415128,78
457	558465,85	1418640,2	862	555443	1415115,42
458	558464,27	1418639,23	41:01:0000000:3Y1(1)		
459	558489,52	1418625,78	807	555714,82	1415133,33
460	558505,35	1418614,37	806	555714,88	1415134,38
461	558515,12	1418603,3	832	555643,99	1415115,42
462	558631,55	1418417,62	831	555614,91	1415119,24
463	558654,27	1418384,97	785	555616,55	1415132,65
464	558670,99	1418364,44	784	555614,88	1415132,96
465	558691,69	1418342,77	853	555613,05	1415118,47
466	558709,89	1418327,16	852	555644,06	1415114,4
467	558739,22	1418303,31	41:01:0000000:3Y1(3)		
468	558802,41	1418247,91	258	555719,15	1415134,21
469	558848,69	1418201,9	257	555750,17	1415140,42
470	558874,94	1418168,42	256	555750,43	1415174,81
471	558877,85	1418168,6	255	555734,06	1415173,64
472	558877,85	1418169,77	824	555730	1415172,35
473	558880,53	1418169,94	823	555749,42	1415173,74
474	558880,67	1418168,77	822	555749,18	1415141,24
475	558883,58	1418168,94	806	555714,88	1415134,38
476	558884,11	1418160,3	41:01:0000000:3Y1(4)		
477	558882,29	1418160,19	197	556726,17	1415430,99
478	558913,88	1418124,81	863	556731,4	1415422,95
479	558934,5	1418112,89	864	556777,5	1415385,16
480	558969,82	1418102,36	865	556844,89	1415341,11

Текстовая часть

Лист 46

Изм. № подл. Подп. и дата. Взам. Инв. №

Изм.	Копуч.	Лист	№ док.	Подп.	Дата

№ точки	координаты		№ точки	координаты	
	X	Y		X	Y
535	558556,13	1418556,29	851	555511,62	1415115,1
536	558555,83	1418556,9	724	555500,07	1415117,46
537	558557,79	1418557,96	41:01:0000000:3Y1(11)		
538	558556,57	1418560,41	889	559031,23	1418237,64
539	558554,55	1418559,48	890	559013,22	1418277
540	558554,24	1418560,08	654	558988,25	1418325,9
541	558853,42	1418217,22	653	558985,8	1418330,58
542	558851,47	1418218,44	652	558983,31	1418334,83
543	558852,25	1418219,99	891	558909,04	1418461,12
544	558850,03	1418221,38	892	558894,67	1418452,76
545	558848,98	1418220,02	893	558902,11	1418440,1
546	558847,03	1418221,25	894	558912,17	1418422,39
547	558843	1418214,85	895	558916,45	1418424,88
548	558844,94	1418213,63	896	558921,11	1418417,26
549	558844,16	1418212,09	897	558916,96	1418414,45
550	558846,38	1418210,69	898	558927,21	1418396,57
551	558847,43	1418212,05	899	558952,45	1418354,37
552	558849,38	1418210,83	900	558956,6	1418356,98
553	558618,44	1418514,72	901	558961,28	1418349,09
554	558622,32	1418517,13	902	558957,2	1418346,47
555	558621,86	1418517,88	903	558983,88	1418302,12
556	558623,74	1418519,04	904	558994,46	1418284,37
557	558622,26	1418521,43	905	558998,16	1418286,44
558	558620,38	1418520,26	906	559001,71	1418280,38
559	558619,91	1418521	907	558998,36	1418278,26
560	558616,03	1418518,59	908	558999,79	1418275,62
561	558616,5	1418517,85	909	559019,49	1418242,87
562	558614,62	1418516,67	41:01:0010126:152/чзу1		
563	558616,09	1418514,3	910	559096,9	1418183
564	558617,98	1418515,47	911	559089,3	1418188,23
565	558889,42	1418226,28	912	559072,83	1418197,55
566	558891,94	1418233,7	913	559061,41	1418201,23
567	558889,81	1418234,43	914	559053,43	1418213,6
568	558890,52	1418237,68	915	559041,41	1418212,47
569	558888,06	1418238,48	916	559034,54	1418216,87
570	558886,65	1418235,5	4	559033,48	1418214,72
571	558884,52	1418236,23	796	559037,94	1418206,55
572	558882	1418228,81	795	559048,6	1418196,5
573	558884,13	1418228,08	794	559065,69	1418187,35
574	558883,43	1418224,85	793	559082,09	1418183,23
575	558885,87	1418224,02	792	559092,03	1418176,16

Текстовая часть

Лист 48

Изм. № подл. Подп. и дата. Взам. Инв. №

Изм.	Копуч.	Лист	№ док.	Подп.	Дата

№ точки	координаты		№ точки	координаты	
	X	Y		X	Y
481	558548,86	1418625,88	866	556882,83	1415318,26
482	558549,33	1418625,13	200	556976,82	1415277,3
483	558547,45	1418623,95	199	556869,36	1415330,67
484	558548,94	1418621,58	198	556791,74	1415382,94
485	558550,82	1418622,75	197	556726,17	1415430,99
486	558551,28	1418622,01	41:01:0000000:3Y1(5)		
487	558555,16	1418624,43	149	557040,13	1417540,06
488	558554,68	1418625,18	148	557057,89	1417702,37
489	558556,56	1418626,36	867	557050,12	1417673,78
490	558555,08	1418628,73	868	557041,95	1417609,2
491	558553,2	1418627,55	869	557039,38	1417572,24
492	558552,74	1418628,31	41:01:0000000:3Y1(6)		
493	557072,65	1417713,6	135	557209,85	1417971,2
494	557074,74	1417712,85	134	557319,7	1418046,31
495	557075,75	1417715,39	870	557303,25	1418041,18
496	557073,71	1417716,28	871	557280,13	1418029,85
497	557073,95	1417716,91	872	557261,39	1418015,26
498	557069,73	1417718,58	873	557226,52	1417984,72
499	557069,49	1417717,95	41:01:0000000:3Y1(7)		
500	557067,38	1417718,7	92	558332,83	1418806,86
501	557066,37	1417716,16	874	558310,22	1418827,71
502	557068,42	1417715,27	875	558282,68	1418843,69
503	557068,17	1417714,65	876	558254,73	1418857,68
504	557072,39	1417712,97	877	558229,25	1418867,48
505	558522,13	1418602,26	878	558203,56	1418875,67
506	558522,51	1418601,69	879	558158,73	1418881,84
507	558526,3	1418604,18	96	558143,71	1418882,68
508	558525,93	1418604,75	95	558168,98	1418875,89
509	558527,75	1418606,04	94	558215,69	1418867,77
510	558526,25	1418608,32	93	558266,4	1418848,15
511	558524,34	1418607,16	41:01:0000000:3Y1(8)		
512	558523,97	1418607,73	65	558518,78	1418673,43
513	558520,17	1418605,24	64	558533,56	1418662,75
514	558520,55	1418604,67	63	558609,74	1418559,01
515	558518,73	1418603,38	880	558576,36	1418612,49
516	558520,23	1418601,1	881	558559,55	1418637,41
517	558909,02	1418196,45	882	558541,56	1418659,61
518	558908,77	1418197,61	41:01:0000000:3Y1(9)		
519	558911,59	1418198,38	56	558850,05	1418280,16
520	558909,3	1418206,72	883	558840	1418289,43
521	558906,49	1418205,95	884	558794,29	1418330,02
522	558906,1	1418207,07	58	558774,9942	1418346,382
523	558903,52	1418206,36	57	558791,91	1418324,94
524	558903,76	1418205,21	56	558850,05	1418280,16
525	558900,95	1418204,44	41:01:0000000:3Y1(10)		
526	558903,24	1418196,09	42	559014,49	1418103,84
527	558906,06	1418196,86	41	558982,59	1418157,78
528	558906,43	1418195,75	885	558962,75	1418160,47
529	558550,17	1418558,06	886	558951,75	141

Приложение
к постановлению администрации
Петропавловск-Камчатского
городского округа
от 30.03.2020 № 576

**Состав администрации учебных сборов
в Петропавловск-Камчатском городском округе в 2020 году**

Начальник учебного сбора:
Шайгородский Г.А. – заместитель Главы администрации Петропавловск-Камчатского городского округа – начальник Управления образования администрации Петропавловск-Камчатского городского округа.
Начальник штаба учебного сбора:
Захаровская А.А. – начальник отдела образования Управления образования администрации Петропавловск-Камчатского городского округа.
Заместитель начальника штаба учебного сбора по воспитательной работе:
Онанко И.Ф. – главный специалист-эксперт отдела образования Управления образования администрации Петропавловск-Камчатского городского округа.
Заместитель начальника штаба по хозяйственной части:
Яблочков А.М. – главный специалист-эксперт отдела контроля, ревизии и мониторинга Управления образования администрации Петропавловск-Камчатского городского округа.

Приложение
к постановлению администрации
Петропавловск-Камчатского
городского округа
от 30.03.2020 № 578

Приложение
к постановлению администрации
Петропавловск-Камчатского
городского округа
от 15.08.2017 № 2007

**Административный регламент
предоставления администрацией
Петропавловск-Камчатского городского округа
муниципальной услуги по переводу
жилого помещения в нежилое помещение,
нежилого помещения в жилое помещение**

1. Общие положения

1.1. Предметом регулирования настоящего Административного регламента (далее – Регламент) является предоставление администрацией Петропавловск-Камчатского городского округа муниципальной услуги по переводу жилого помещения в нежилое помещение, нежилого помещения в жилое помещение.

1.2. Регламент регулирует порядок предоставления администрацией Петропавловск-Камчатского городского округа (далее – администрация) муниципальной услуги по переводу жилого помещения в нежилое помещение, нежилого помещения в жилое помещение (далее – муниципальная услуга), в том числе в электронной форме с использованием федеральной государственной информационной системы «Единый портал государственных и муниципальных услуг (функций)» (далее – ЕПГУ) и регионального портала государственных и муниципальных услуг Камчатского края (далее – РПГУ) в информационно-телекоммуникационной сети «Интернет» (далее – сеть «Интернет») с соблюдением норм законодательства Российской Федерации о защите персональных данных.

1.3. Муниципальная услуга предоставляется физическим и юридическим лицам, являющимся собственниками жилых (нежилых) помещений (далее – заявители), имеющим намерение осуществить перевод жилого помещения в нежилое помещение, нежилого помещения в жилое помещение.

1.4. От имени заявителей при предоставлении муниципальной услуги могут выступать лица, имеющие право в соответствии с законодательством Российской Федерации либо в силу наделения их заявителями в порядке, установленном законодательством Российской Федерации, полномочиями выступать от имени заявителей при предоставлении муниципальной услуги (далее – представители заявителей).

1.5. Органом администрации, предоставляющим муниципальную услугу, является Управление коммунального хозяйства и жилищного фонда (далее – Управление), адрес: город Петропавловск-Камчатский, улица Ленинградская, дом № 74/1, телефон: 8 (4152) 30-25-20, факс: 8 (4152) 30-25-22, адрес электронной почты – ukhgf@pkgo.ru, режим работы: понедельник – четверг с 09.00 до 17.30, пятница с 09.00 до 16.00, перерыв на обед с 13.00 до 14.00.

1.6. Прием и выдача заявлений и документов осуществляется:

1.6.1 службой «одного окна» общего отдела администрации делами администрации Петропавловск-Камчатского городского округа (далее – служба «одного окна»), адрес: 683003, город Петропавловск-Камчатский, улица Ленинградская, дом № 74/1, телефон: 8 (4152) 30-25-27, 8(4152) 30-25-26, адрес электронной почты – ipriem@pkgo.ru, режим работы: понедельник – четверг с 09.00 до 17.00; пятница с 09.00 до 15.30; обед с 13.00 до 14.00;

1.6.2 краевым государственным казенным учреждением «Многофункциональный центр предоставления государственных и муниципальных услуг в Камчатском крае» (далее – МФЦ Камчатского края), город Петропавловск-Камчатский, улица Савченко, дом № 23, телефон: 8 (4152) 30-24-02, адрес электронной почты – mfcprk@mfc.kamchatka.gov.ru, режим работы: понедельник – пятница с 09.00 до 19.00, суббота с 10.00 до 14.00 без перерыва на обед. Адреса филиалов МФЦ Камчатского края указаны в приложении к настоящему Регламенту.

1.7. В процессе предоставления муниципальной услуги Управление вступает в межведомственное информационное взаимодействие с:

1.7.1 Управлением Федеральной службы государственной регистрации, кадастра и картографии по Камчатскому краю (Управление Росреестра по Камчатскому краю), адрес: 683024, город Петропавловск-Камчатский, Ботанический переулок, дом № 4, телефон: 8 (4152) 46-70-54 (в части запроса сведений о правах отдельного лица на недвижимое имущество);

1.7.2 Краевым государственным бюджетным учреждением «Камчатская государственная Кадастровая оценка», адрес: 683023, город Петропавловск-Камчатский, улица Пограничная, дом № 19, телефон: 8 (4152) 30-44-88 (в части запроса копий технических паспортов и сведений о правах отдельного лица на недвижимое имущество);

1.7.3 Министерством культуры Камчатского края, адрес: 683024, город Петропавловск-Камчатский, улица Владивостокская, дом № 2/1, телефон: 8 (4152) 41-02-30 (в части запроса заключения органа по охране памятников архитектуры, истории и культуры о допустимости проведения перевода жилого помещения в нежилое помещение, нежилого помещения в жилое помещение, если такое жилое помещение или дом, в котором оно находится, является памятником архитектуры, истории или культуры).

1.8. Информирование получателей муниципальной услуги о порядке предоставления муниципальной услуги осуществляется:

- по телефону для справок: 8 (4152) 30-31-00 (доб. 2570, 2571, 2574);

- по телефону службы «одного окна»: 8 (4152) 30-25-27;

- по электронной почте службы «одного окна»: ipriem@pkgo.ru;

- по электронной почте Управления: ukhgf@pkgo.ru;

- посредством размещения информации на информационных стендах, расположенных в помещении для ожидания приема заявителей службы «одного окна»;

- по телефону МФЦ Камчатского края: 8 (4152) 30-24-02;

- по электронной почте МФЦ Камчатского края – mfcprk@mfc.kamchatka.gov.ru;

- посредством размещения информации на информационных стендах, расположенных в помещениях для ожидания приема заявителей МФЦ Камчатского края; - в электронной форме через ЕПГУ по адресу: <http://gosuslugi.ru/>, и РПГУ по адресу: <http://gosuslugi41.ru/>.

1.9. Информация о порядке предоставления муниципальной услуги содержится в подразделе (вкладке) «Административные регламенты» раздела «Администрация» главного меню официального сайта администрации в сети «Интернет» по адресу: <http://pkgo.ru/>.

1.10. Консультирование получателей муниципальной услуги по вопросам предоставления муниципальной услуги осуществляется специалистами отдела инженерно-технического обеспечения Управления, специалистами службы «одного окна», специалистами МФЦ Камчатского края при обращении по телефону, при личном обращении.

1.11. Консультирование осуществляется бесплатно в устной форме.

1.12. Консультации предоставляются по следующим вопросам:

- о нормативных правовых актах, регулирующих порядок предоставления муниципальной услуги;

- о порядке приема документов для рассмотрения вопроса о предоставлении муниципальной услуги;

АДМИНИСТРАЦИЯ
ПЕТРОПАВЛОВСК-КАМЧАТСКОГО ГОРОДСКОГО ОКРУГА

ПОСТАНОВЛЕНИЕ

30.03.2020 г. № 577

О внесении изменений в постановление администрации Петропавловск-Камчатского городского округа от 25.11.2016 № 2313 «Об осуществлении Управлением образования администрации Петропавловск-Камчатского городского округа от имени администрации Петропавловск-Камчатского городского округа функций и полномочий учредителя»

В целях уточнения отдельных положений, в соответствии с пунктом 2.2 Устава Управления образования администрации Петропавловск-Камчатского городского округа, утвержденного решением Городской Думы Петропавловск-Камчатского городского округа от 29.12.2005 № 269-р,

ПОСТАНОВЛЯЮ:

1. Внести в приложение 1 к постановлению администрации Петропавловск-Камчатского городского округа от 25.11.2016 № 2313 «Об осуществлении Управлением образования администрации Петропавловск-Камчатского городского округа от имени администрации Петропавловск-Камчатского городского округа функций и полномочий учредителя» следующие изменения:

1.1 подпункт 2.1.1 исключить;

1.2 подпункт 2.1.10 исключить;

1.3 подпункт 2.1.12 исключить.

2. Управлению делами администрации Петропавловск-Камчатского городского округа опубликовать и разместить настоящее постановление на официальном сайте администрации Петропавловск-Камчатского городского округа в информационно-телекоммуникационной сети «Интернет».

3. Настоящее постановление вступает в силу после дня его официального опубликования и распространяется на правоотношения, возникшие с 01.01.2020.

4. Контроль за исполнением настоящего постановления возложить на заместителя Главы администрации Петропавловск-Камчатского городского округа – начальника Управления образования администрации Петропавловск-Камчатского городского округа

*Временно исполняющий полномочия Главы
Петропавловск-Камчатского городского округа
К.В. Брызгин*

АДМИНИСТРАЦИЯ
ПЕТРОПАВЛОВСК-КАМЧАТСКОГО ГОРОДСКОГО ОКРУГА

ПОСТАНОВЛЕНИЕ

30.03.2020 г. № 578

О внесении изменений в постановление администрации Петропавловск-Камчатского городского округа от 15.08.2017 № 2007 «Об Административном регламенте предоставления администрацией Петропавловск-Камчатского городского округа муниципальной услуги по переводу жилого помещения в нежилое помещение, нежилого помещения в жилое помещение»

В целях реализации механизма по переводу муниципальных услуг администрации Петропавловск-Камчатского городского округа в электронный вид, а также в целях совершенствования правового регулирования вопросов, связанных с предоставлением муниципальных услуг

ПОСТАНОВЛЯЮ:

1. Внести в Административный регламент предоставления администрацией Петропавловск-Камчатского городского округа муниципальной услуги по переводу жилого помещения в нежилое помещение, нежилого помещения в жилое помещение изменение, изложив его в редакции согласно приложению.

2. Управлению делами администрации Петропавловск-Камчатского городского округа опубликовать настоящее постановление в газете «Град Петра и Павла» и разместить на официальном сайте администрации Петропавловск-Камчатского городского округа в информационно-телекоммуникационной сети «Интернет».

3. Настоящее постановление вступает в силу после дня его официального опубликования.

4. Контроль за исполнением настоящего постановления возложить на руководителя Управления коммунального хозяйства и жилищного фонда администрации Петропавловск-Камчатского городского округа.

*Временно исполняющий полномочия Главы
Петропавловск-Камчатского городского округа
К.В. Брызгин*

- о сроках предоставления муниципальной услуги;
- о причинах отказа заявителю в предоставлении муниципальной услуги;
- о порядке обжалования действий (бездействия) и решений, осуществляемых и принимаемых в ходе предоставления муниципальной услуги.

1.13. Информирование заявителя (представителя заявителя) о ходе предоставления муниципальной услуги, о прохождении административных процедур, о принятом решении, о дате и времени получения результата муниципальной услуги осуществляется специалистами отдела инженерно-технического обеспечения Управления, специалистами службы «одного окна», специалистами МФЦ Камчатского края при личном обращении в часы приема, при обращении по телефону, по почтовому адресу, указанному в обращении, по электронной почте, указанной в обращении, или через ЕПГУ, РПГУ.

1.14. Если в письменном обращении не указаны фамилия физического лица, направившего обращение, или почтовый адрес, по которому должен быть направлен ответ, ответ на обращение не дается.

2. Стандарт предоставления муниципальной услуги

2.1. Наименование муниципальной услуги: перевод жилого помещения в нежилое помещение, нежилого помещения в жилое помещение.

2.2. Органом, предоставляющим муниципальную услугу, является администрация в лице Управления.

2.3. Результатом предоставления муниципальной услуги является уведомление о переводе (отказе в переводе) жилого (нежилого) помещения в нежилое (жилое) помещение по форме, утвержденной постановлением Правительства Российской Федерации от 10.08.2005 № 502 «Об утверждении формы уведомления о переводе (отказе в переводе) жилого (нежилого) помещения в нежилое (жилое) помещение» (далее – уведомление о переводе (отказе в переводе)).

2.4. Срок предоставления муниципальной услуги составляет сорок пять календарных дней со дня регистрации заявления в службе «одного окна».

2.5. В случае представления заявителем (представителем заявителя) заявления и документов через МФЦ Камчатского края срок предоставления муниципальной услуги исчисляется со дня регистрации заявления в службе «одного окна» после его передачи из МФЦ Камчатского края.

2.6. В случае направления заявителем (представителем заявителя) на адрес электронной почты службы «одного окна» сканированного оригинала заявления, подписанного собственноручно (далее – электронный образ заявления), и оригиналов документов, сканированных с сохранением их реквизитов (далее – скан-копия документов), срок предоставления муниципальной услуги исчисляется со дня регистрации заявления в службе «одного окна».

2.7. В случае направления заявителем заявления путем заполнения формы заявления на РПГУ и скан-копий документов срок предоставления муниципальной услуги исчисляется со дня регистрации заявления в службе «одного окна».

2.8. Правовыми основаниями для предоставления муниципальной услуги являются:

- Гражданский кодекс Российской Федерации;
- Жилищный кодекс Российской Федерации;
- Градостроительный кодекс Российской Федерации;
- Федеральный закон от 06.10.2003 № 131-ФЗ «Об общих принципах организации местного самоуправления в Российской Федерации»;
- Федеральный закон от 27.07.2010 № 210-ФЗ «Об организации предоставления государственных и муниципальных услуг»;
- постановление Правительства Российской Федерации от 10.08.2005 № 502 «Об утверждении формы уведомления о переводе (отказе в переводе) жилого (нежилого) помещения в нежилое (жилое) помещение»;
- постановление Правительства Российской Федерации от 28.01.2006 № 47 «Об утверждении положения о признании помещения жилым помещением, жилого помещения непригодным для проживания, многоквартирного дома аварийным и подлежащим сносу или реконструкции, садового дома жилым домом и жилого дома садовым домом».

2.9. Перечень нормативных правовых актов, регулирующих предоставление муниципальной услуги (с указанием их реквизитов и источников официального опубликования), подлежит обязательному размещению на официальном сайте администрации в сети «Интернет», ЕПГУ/РПГУ (на основании сведений, содержащихся в Реестре государственных и муниципальных услуг Камчатского края).

2.10. Муниципальная услуга предоставляется на основании заявления о переводе жилого (нежилого) помещения в нежилое (жилое) помещение (далее – заявление), написанного в свободной форме, с обязательным указанием адреса проживания заявителя и номера его телефона.

2.11. Перечень документов, необходимых для предоставления муниципальной услуги:

2.11.1 документы, представляемые заявителем (представителем заявителя) самостоятельно в обязательном порядке:

- документы, удостоверяющие личность заявителя либо представителя заявителя (оригинал или нотариально заверенная копия) и подтверждающие полномочия лица, обратившегося с заявлением от имени заявителя (оригинал, нотариально заверенная копия или копия доверенности, заверенная в соответствии с частью 3 статьи 185 Гражданского кодекса Российской Федерации);
- правоустанавливающие документы на переводимое помещение (подлинники или засвидетельствованные в нотариальном порядке копии), в случае если право на такое помещение не зарегистрировано в Едином государственном реестре недвижимости;
- подготовленный и оформленный в установленном порядке проект переустройства и (или) перепланировки переводимого помещения (в случае, если переустройство и (или) перепланировка требуются для обеспечения использования такого помещения в качестве жилого или нежилого помещения);
- протокол общего собрания собственников помещений в многоквартирном доме, содержащий решение об их согласии на перевод жилого помещения в нежилое помещение;
- согласие каждого собственника всех помещений, примыкающих к переводимому помещению, на перевод жилого помещения в нежилое помещение;

2.11.2 документы, которые заявитель (представитель заявителя) вправе представить по собственной инициативе:

- правоустанавливающие документы на переводимое помещение, в случае если право на такое помещение зарегистрировано в Едином государственном реестре недвижимости;
- план переводимого помещения с его техническим описанием (в случае, если переводимое помещение является жилым, технический паспорт такого помещения);
- поэтажный план дома, в котором находится переводимое помещение;

2.11.3 в случае если реконструкция, переустройство и (или) перепланировка переводимых помещений невозможны без присоединения к ним части общего имущества в многоквартирном доме заявитель представляет согласие всех собственников помещений в многоквартирном доме.

2.12. Документ, указанный в абзаце шестом подпункта 2.11.1 настоящего Регламента, оформляется собственником помещения, примыкающего к переводимому помещению, в письменной произвольной форме, позволяющей определить его волеизъявление, и в соответствии с частью 2.2 статьи 23 Жилищного кодекса Российской Федерации должен содержать фамилию, имя, отчество (при наличии) собственника помещения, примыкающего к переводимому помещению, полное наименование и основной государственный регистрационный номер юридического лица – собственника помещения, примыкающего к переводимому помещению, паспортные данные собственника указанного помещения, номер принадлежащего собственнику указанного помещения, реквизиты документов, подтверждающих право собственности на указанное помещение.

2.13. В случае перевода нежилого помещения в жилое помещение документы, указанные в абзацах пятом и шестом подпункта 2.11.1 настоящего Регламента, заявителем (представителем заявителя) не представляются.

2.14. В случае если для предоставления муниципальной услуги необходимо предоставление документов и информации об ином лице, не являющемся заявителем, при обращении за получением муниципальной услуги заявителем (представителем заявителя) дополнительно представляет документы, подтверждающие наличие согласия указанных лиц или их представителей на обработку персональных данных указанных лиц, а также полномочие заявителя действовать от имени указанных лиц или их представителей при передаче персональных данных указанных лиц в орган или организацию.

2.15. Заявление с приложением документов, указанных в пункте 2.11 настоящего Регламента, подается в ходе личного обращения в службу «одного окна», МФЦ Камчатского края, в электронном виде путем направления электронного образа заявления и скан-копий документов, приложенных к заявлению, на адрес электронной почты службы «одного окна».

2.16. Получение муниципальной услуги представителем заявителя возможно при личном обращении в службу «одного окна», в МФЦ Камчатского края либо по адресу электронной почты службы «одного окна».

2.17. Документы, указанные в пункте 2.11 настоящего Регламента, могут представляться в копиях. В случае представления нотариально заверенной копии документа, оригинал документа не представляется. В случае представления копии документа, не заверенной нотариально, одновременно с копией документа представляется его оригинал, который после проверки соответствия копии документа, заверяется специалистом службы «одного окна», либо специалистами МФЦ Камчатского края, и приобщается к заявлению, а оригинал документа возвращается заявителю (представителю заявителя).

2.18. При отсутствии у заявителя (представителя заявителя) копий документов, указанных в пункте 2.11 настоящего Регламента, специалист службы «одного окна» бесплатно изготавливает их копии, а оригиналы возвращает заявителю (представителю заявителя).

2.19. При отсутствии у заявителя (представителя заявителя) копии документа, удостоверяющего личность заявителя (представителя заявителя), специалист МФЦ Камчатского края бесплатно изготавливает его копию, а оригинал возвращает заявителю (представителю заявителя).

2.20. Основания для отказа в приеме заявления и документов, необходимых для предоставления муниципальной услуги, при личном обращении в службу «одного окна» либо МФЦ Камчатского края отсутствуют.

2.21. Основаниями для отказа в приеме заявления и документов, необходимых для предоставления муниципальной услуги, в электронной форме являются:

- 2.21.1 нечитаемое изображение скан-копий документов;
- 2.21.2 поступление заявления с приложением неполного пакета документов, указанных в подпункте 2.11.1 настоящего Регламента;
- 2.21.3 непредоставление в срок, предусмотренный пунктом 2.31 настоящего Регламента, оригиналов заявления и документов в службу «одного окна»;
- 2.21.4 представление оригиналов документов для сличения с электронным образом заявления и скан-копиями документов, приложенных к заявлению, в неполном объеме;

2.21.5 несоответствие данных, указанных в оригиналах заявления и документов, с данными, содержащимися в электронном образе заявления и скан-копиях документов, приложенных к заявлению.

2.22. Отказ в приеме заявления и документов в соответствии с пунктом 2.21 настоящего Регламента не препятствует их повторной подаче после устранения оснований, по которым было отказано в приеме заявления и документов.

2.23. Основания приостановления предоставления муниципальной услуги не предусмотрены.

2.24. Основаниями для отказа в предоставлении муниципальной услуги являются: 2.24.1 непредоставление документов, которые в соответствии с подпунктом 2.11.1 настоящего Регламента должны представляться заявителем (представителем заявителя) в обязательном порядке;

2.24.2 поступления в орган, осуществляющий перевод помещений, ответа органа государственной власти, органа местного самоуправления либо подведомственной органу государственной власти или органу местного самоуправления организации на межведомственный запрос, свидетельствующий об отсутствии документа и (или) информации, необходимых для перевода жилого помещения в нежилое помещение или нежилого помещения в жилое помещение в соответствии с частью 2 статьи 23 Жилищного кодекса Российской Федерации, если соответствующий документ не представлен заявителем по собственной инициативе. Отказ в переводе помещения по указанному основанию допускается в случае, если орган, осуществляющий перевод помещений, после получения указанного ответа уведомил заявителя о получении такого ответа, предложил заявителю представить документ и (или) информацию, необходимые для перевода жилого помещения в нежилое помещение или нежилого помещения в жилое помещение в соответствии с частью 2 статьи 23 Жилищного кодекса Российской Федерации, и не получил от заявителя такие документ и (или) информацию в течение пятнадцати рабочих дней со дня направления уведомления;

2.24.3 несоблюдение предусмотренных статьей 22 Жилищного кодекса Российской Федерации условий перевода жилого помещения в нежилое помещение и нежилого помещения в жилое помещение;

2.24.4 несоответствие проекта переустройства и (или) перепланировки помещения в многоквартирном доме требованиям законодательства;

2.24.5 представление документов в ненадлежащий орган.

2.25. Отказ в предоставлении муниципальной услуги по основанию, предусмотренному подпунктом 2.24.2 настоящего Регламента, допускается в случае, если Управление после получения ответа на межведомственный запрос уведомило заявителя о получении такого ответа и предложило представить документ и (или) информацию, необходимые для перевода жилого помещения в нежилое помещение или нежилого помещения в жилое помещение, и не получило от заявителя такие документ и (или) информацию в течение пятнадцати рабочих дней со дня направления уведомления.

2.26. Решение об отказе в предоставлении муниципальной услуги должно содержать основания отказа с обязательной ссылкой на нарушения, предусмотренные пунктом 2.24 настоящего Регламента.

2.27. Отказ в предоставлении муниципальной услуги по основаниям, указанным в пункте 2.24 настоящего Регламента, не препятствует повторной подаче документов после устранения выявленного несоответствия.

2.28. Регистрация заявления о предоставлении муниципальной услуги с прилагаемыми к нему документами, указанными в пункте 2.11 настоящего Регламента, производится:

2.28.1 при личном обращении заявителя (представителя заявителя) в службу «одного окна», МФЦ Камчатского края – в день поступления заявления;

2.28.2 при поступлении заявления и прилагаемых к нему документов в электронной форме путем направления электронного образа заявления и скан-копий документов на адрес электронной почты администрации – в день представления заявителем (представителем заявителя) в службу «одного окна» оригиналов документов для сличения их с электронным образом заявления и скан-копиями документов, приложенных к заявлению;

2.28.3 при направлении заявления посредством заполнения на РПГУ – в день предоставления заявителем (представителем заявителя) в службу «одного окна» оригиналов документов для сличения их с электронным образом заявления и скан-копиями документов, приложенных к заявлению, в случае отсутствия оснований для отказа в приеме заявления и документов, предусмотренных пунктом 2.19 настоящего Регламента.

2.29. Направление заявления и прилагаемых к нему документов в электронной форме через РПГУ осуществляется с учетной записи заявителя, зарегистрированной в единой системе идентификации и аутентификации (далее – ЕСИА) и имеющей статус «Подтвержденная», путем заполнения заявления, а также прикрепления к заявлению электронных копий документов.

2.30. Требования к электронным документам, представляемым заявителем (представителем заявителя) для получения муниципальной услуги:

2.30.1 электронный образ заявления и прилагаемые к нему скан-копии документов представляются в одном из следующих форматов:

- doc, docx, rtf, pdf;

- в случае, когда документ состоит из нескольких файлов или документы имеют подписи (формат файла SIG), их необходимо направить в виде электронного архива формата zip;

2.30.2 сканирование заявления и документов осуществляется:

- непосредственно с оригинала документа в масштабе 1:1 (не допускается сканирование с копий) с разрешением 300 dpi;

- в черно-белом режиме при отсутствии в документе графических изображений;

- в режиме полной цветопередачи при наличии в документе цветных графических изображений либо цветного текста;

- в режиме «оттенки серого» при наличии в документе изображений, отличных от цветного изображения;

2.30.3 заявления и документы в электронном виде прикладываются в виде электронного образа заявления и скан-копий документов;

2.30.4 наименования скан-копий документов должны соответствовать наименованиям документов на бумажном носителе.

2.31. В случае подачи заявления в электронной форме путем направления электронного образа заявления на адрес электронной почты службы «одного окна» оригиналы документов, указанных в пункте 2.11 настоящего Регламента, представляются заявителем (представителем заявителя) при личном обращении в службу «одного окна» не позднее двух рабочих дней со дня получения от специалиста службы «одного окна» электронного уведомления о поступлении документов и необходимости представления оригиналов документов для сличения их с электронным образом заявления и скан-копиями документов, приложенных к заявлению, направленного на адрес электронной почты, указанный в заявлении.

2.32. Муниципальная услуга предоставляется бесплатно.

2.33. Максимальный срок ожидания в очереди при подаче заявления и прилагаемых к нему документов, а также при получении результата предоставления муниципальной услуги в службе «одного окна» и в МФЦ Камчатского края не должен превышать пятнадцать минут.

2.34. Требования к объектам (зданию, помещению), в которых предоставляется муниципальная услуга, к залу ожидания, местам для заполнения заявлений о предоставлении муниципальной услуги, информационным стендам с образцами их заполнения и перечнем документов, необходимых для предоставления муниципальной услуги, в том числе требования к обеспечению доступности для инвалидов указанных объектов в соответствии с законодательством Российской Федерации о социальной защите инвалидов:

2.34.1 кабинеты приема заявителей обозначаются информационными табличками с указанием номера кабинета и названия службы «одного окна»;

2.34.2 рабочие места специалистов службы «одного окна», предоставляющих муниципальную услугу, оборудуются телефоном, компьютером и другой оргтехникой, позволяющей своевременно и в полном объеме организовать предоставление муниципальной услуги;

2.34.3 для заполнения заявлений о предоставлении муниципальной услуги и ожидания приема заявителям отводятся места, оснащенные стульями и столами для оформления заявлений;

2.34.4 в помещении для ожидания приема заявителей размещаются информационные стенды с образцами заполнения заявлений и перечнем документов, необходимых для предоставления муниципальной услуги;

2.34.5 требования к помещениям МФЦ Камчатского края установлены Правилами организации деятельности многофункциональных центров предоставления государственных и муниципальных услуг, утвержденными постановлением Правительства Российской Федерации от 22.12.2012 № 1376;

2.34.6 обеспечиваются условия беспрепятственного доступа инвалидов к объекту (зданию, помещению), в котором предоставляется муниципальная услуга;

2.34.7 обеспечивается возможность самостоятельного передвижения инвалидов по территории, на которой расположены объекты (здания, помещения), в которых предоставляется муниципальная услуга, а также возможность входа в такие объекты и выхода из них, в том числе с использованием кресла-коляски;

2.34.8 обеспечивается сопровождение инвалидов, имеющих стойкие расстройства функций зрения и самостоятельного передвижения, и оказание им помощи;

2.34.9 надлежащим образом размещается оборудование и носители информации, необходимые для обеспечения беспрепятственного доступа инвалидов к объектам (зданиям, помещениям), в которых предоставляется муниципальная услуга с учетом ограничений их жизнедеятельности;

2.34.10 необходима для инвалидов звуковая и зрительная информация, а также надписи, знаки и иная текстовая и графическая информация дублируются знаками, выполненными рельефно-точечным шрифтом Брайля;

2.34.11 допуск сурдопереводчика и тифлосурдопереводчика;

2.34.12 допуск собаки-проводника на объекты (здания, помещения), в которых предоставляется муниципальная услуга, при наличии документа, подтверждающего ее специальное обучение;

2.34.13 оказание инвалидам помощи в преодолении барьеров, мешающих получению ими муниципальной услуги наравне с другими лицами.

2.35. Показатели доступности муниципальной услуги:

2.35.1 возможность получения муниципальной услуги в доступных местах путем подачи заявления в письменной форме, в электронной форме путем направления электронного образа заявления и скан-копий документов на адрес электронной почты службы «одного окна» или путем заполнения заявления на РПГУ;

2.35.2 предоставление возможности получения информации о ходе предоставления муниципальной услуги;

2.35.3 транспортная доступность к местам предоставления муниципальной услуги;

2.35.4 возможность записи на прием для подачи заявления о предоставлении муниципальной услуги посредством РПГУ;

2.35.5 возможность досудебного (внесудебного) рассмотрения жалоб на решения и действия (бездействие) должностного лица в ходе предоставления муниципальной услуги (далее – жалоба).

2.36. Показателями качества предоставления муниципальной услуги являются:

2.36.1 удельный вес рассмотренных в установленный срок заявлений на предоставление муниципальной услуги в общем количестве заявлений на предоставление муниципальной услуги;

2.36.2 удельный вес количества обоснованных жалоб в общем количестве заявлений на предоставление муниципальной услуги;

2.36.3 получение полной, актуальной и достоверной информации о порядке предоставления муниципальной услуги, в том числе в электронной форме посредством ЕПГУ/РПГУ.

2.37. Показателями доступности и качества предоставления муниципальной услуги при предоставлении ее в электронном виде являются:

2.37.1 возможность получения информации о порядке и сроках предоставления услуги с использованием ЕПГУ/РПГУ;

2.37.2 возможность записи на прием в орган на консультацию по вопросам предоставления услуги, для подачи запроса о предоставлении муниципальной услуги, получения результата оказания услуги посредством ЕПГУ/РПГУ;

2.37.3 возможность формирования запроса для подачи заявления заявителем на ЕПГУ/РПГУ;

2.37.4 возможность приема и регистрации уполномоченным органом местного самоуправления заявления и иных документов, необходимых для предоставления муниципальной услуги, поданных посредством ЕПГУ/РПГУ;

2.37.5 возможность получения информации о ходе предоставления муниципальной услуги, в том числе через ЕПГУ/РПГУ, а также предоставления результата оказания услуги в личный кабинет заявителя (при подаче заявления через ЕПГУ/РПГУ);

2.37.6 получение результата предоставления муниципальной услуги документа на бумажном носителе или при наличии технической возможности в форме электронного документа;

2.37.7 при наличии технической возможности оценка доступности и качества муниципальной услуги на РПГУ;

2.37.8 возможность направления в электронной форме жалобы на решения и действия (бездействие) должностного лица органа в ходе предоставления муниципальной услуги, органа, предоставляющего муниципальную услугу.

2.38. Заявителю (представителю заявителя) предоставляется возможность для предварительной записи на подачу заявления и документов, необходимых для предоставления муниципальной услуги. Заявителю (представителю заявителя) предоставляется возможность записи в любые свободные для приема дату и время в пределах установленного в службе «одного окна» графика приема заявителей в соответствии с целью приема.

2.39. Предварительная запись может осуществляться следующими способами по выбору заявителя (представителя заявителя):

- при личном обращении в службу «одного окна» или МФЦ Камчатского края;

- по телефону службы «одного окна» или МФЦ Камчатского края;

- через официальный сайт МФЦ Камчатского края;

- через РПГУ.

2.40. При предварительной записи заявитель (представитель заявителя) сообщает следующие данные:

- фамилию, имя, отчество (последнее при наличии);

- контактный номер телефона;

- адрес электронной почты (при наличии);

- желаемые дату и время записи для представления документов.

2.41. Заявителю (представителю заявителя) сообщаются дата и время приема документов. Заявителю предоставляется возможность записи в любые свободные для приема дату и время в пределах установленного в службе «одного окна» графика приема заявителей в соответствии с целью приема.

2.42. Заявитель (представитель заявителя) в любое время вправе отказаться от предварительной записи.

2.43. Особенности предоставления муниципальной услуги в МФЦ Камчатского края:

2.43.1 предоставление муниципальной услуги в МФЦ Камчатского края осуществляется в порядке, предусмотренном Соглашением о взаимодействии, заключенным между администрацией и МФЦ Камчатского края (далее – Соглашение), со дня вступления в силу соответствующего соглашения;

2.43.2 муниципальная услуга предоставляется в МФЦ Камчатского края с учетом принципа экстерриториальности, в соответствии с которым заявитель (представитель заявителя) вправе выбрать для обращения за получением муниципальной услуги любой МФЦ Камчатского края;

2.43.3 заявителю (представителю заявителя), записавшемуся на прием через официальный сайт МФЦ Камчатского края, за день до приема отправляется напоминание на указанный им адрес электронной почты о дате, времени и месте приема, а также информация об аннулировании предварительной записи в случае неявки по истечении пятнадцати минут с назначенного времени приема.

2.44. Особенности предоставления муниципальной услуги в электронной форме:

2.44.1 заявителю (представителю заявителя) предоставляется возможность записи на прием для подачи заявления о предоставлении муниципальной услуги посредством РПГУ;

2.44.2 заявителю (представителю заявителя) предоставляется возможность получения информации о порядке и сроках предоставления муниципальной услуги на официальном сайте администрации, ЕПГУ, РПГУ;

2.44.3 заявителю (представителю заявителя) предоставляется возможность направления жалобы посредством портала Федеральной государственной информационной системы «Досудебное обжалование» (do.gosuslugi.ru);

2.44.4 заявителю (представителю заявителя) предоставляется возможность оценки доступности и качества предоставления муниципальной услуги на РПГУ (при наличии технической возможности).

2.45. Запись на прием через РПГУ осуществляется с использованием учетной записи заявителя, зарегистрированной в ЕСИА, имеющей статус «Подтвержденная». Если заявитель не имеет подтвержденной учетной записи в указанной системе, то ему необходимо пройти процедуру регистрации в соответствии с правилами регистрации в ЕСИА, установленными нормативными правовыми актами Российской Федерации.

3. Состав, последовательность и сроки выполнения административных процедур, требования к порядку их выполнения, в том числе особенности выполнения административных процедур в электронной форме и в МФЦ Камчатского края

3.1. Предоставление муниципальной услуги включает следующий перечень административных процедур:

3.1.1 прием и регистрация заявления, в том числе в электронной форме;

3.1.2 рассмотрение заявления и прилагаемых к нему документов, проверка полноты и достоверности сведений, указанных в заявлении и прилагаемых к нему документах, в том числе с использованием системы межведомственного электронного взаимодействия;

3.1.3 принятие решения о переводе (отказе в переводе) жилого помещения в нежилое помещение, нежилого помещения в жилое помещение;

3.1.4 выдача заявителю (представителю заявителя) решения о переводе (отказе в переводе) жилого помещения в нежилое помещение, нежилого помещения в жилое помещение.

3.2. Прием и регистрация заявления, в том числе в электронной форме:

3.2.1 Основанием для регистрации службой «одного окна» заявления является:

- подача заявления в письменной форме;

- подача заявления в электронной форме и последующее представление заявителем (представителем заявителя) в службу «одного окна» оригиналов документов для сличения их с электронным образом заявления и скан-копиями документов, приложенных к заявлению;

3.2.2 подача заявления в форме электронного документа осуществляется в соответствии с утвержденными уполномоченным Правительством Российской Федерации федеральным органом исполнительной власти порядком, способами подачи заявления и требованиями к его формату;

3.2.3 при подаче заявления в службу «одного окна» специалист службы «одного окна» в день его поступления:

- удостоверяет личность заявителя (представителя заявителя) и проверяет его полномочия.

В случае, если предоставленные копии документов, указанных в пункте 2.11 настоящего Регламента, не заверены нотариально, и заявитель (представитель заявителя) представил оригиналы документов, сличает копии документов с их оригиналами, выполняет на таких копиях надпись об их соответствии оригиналам, заверяет своей подписью с указанием фамилии и инициалов и возвращает оригиналы документов заявителю (представителю заявителя).

В случае, если заявитель (представитель заявителя) представил оригиналы документов, указанных в пункте 2.11 настоящего Регламента, делает их копии, выполняет на таких копиях надписи об их соответствии оригиналам, заверяет своей подписью с указанием фамилии и инициалов и возвращает оригиналы документов заявителю (представителю заявителя);

- регистрирует заявление в автоматизированной системе электронного документооборота и делопроизводства (далее – система электронного документооборота) с автоматическим присвоением ему персонального регистрационного номера и выдает заявителю (представителю заявителя) копию зарегистрированного заявления, прошедшего регистрацию в системе электронного документооборота, лично или направляет на адрес электронной почты;

- выдает заявителю (представителю заявителя) расписку в получении от него документов с указанием их перечня и даты получения, а также с указанием перечня документов, которые будут получены по межведомственным запросам;

- передает заявление и документы в Управление;

3.2.4 при подаче заявления в МФЦ Камчатского края специалист МФЦ Камчатского края в день его поступления:

- удостоверяет личность заявителя (представителя заявителя) и проверяет его полномочия.

В случае, если представленные копии документов, указанных в пункте 2.11 настоящего Регламента, не заверены нотариально, и заявитель (представитель заявителя) представил оригиналы документов, сличает копии документов с их оригиналами, выполняет на таких копиях надписи об их соответствии оригиналам, заверяет своей подписью с указанием фамилии и инициалов и возвращает оригиналы документов заявителю (представителю заявителя).

В случае, если заявитель (представитель заявителя) представил оригинал документа, удостоверяющего личность заявителя (представителя заявителя), делает его копию, выполняет на ней надписи о ее соответствии оригиналу, заверяет своей подписью с указанием фамилии и инициалов и возвращает оригинал документа заявителю (представителю заявителя);

- регистрирует заявление в системе электронного документооборота с автоматическим присвоением ему персонального регистрационного номера и выдает заявителю (представителю заявителя) копию зарегистрированного заявления, прошедшего регистрацию в системе электронного документооборота, лично или направляет на адрес электронной почты;

- выдает заявителю (представителю заявителя) расписку в получении от него документов с указанием их перечня и даты получения, а также с указанием перечня документов, которые будут получены по межведомственным запросам;

3.2.5 при подаче заявления в электронной форме на адрес электронной почты службы «одного окна» или через РПГУ специалист службы «одного окна» в день поступления заявления направляет заявителю уведомление в электронной форме о поступлении документов и необходимости предоставления в службу «одного окна» оригиналов документов для сличения их с электронным образом заявления и скан-копиями документов, приложенных к заявлению.

Заявитель (представитель заявителя) в течении двух рабочих дней со дня получения уведомления о поступлении документов в службу «одного окна» лично предоставляет оригиналы документов, указанных в пункте 2.11 настоящего Регламента, в службу «одного окна» для сличения их с электронным образом заявления и скан-копиями документов, приложенных к заявлению.

Специалист службы «одного окна» в день представления заявителем (представителем заявителя) оригиналов документов сличает оригиналы документов с их электронным образом заявления и скан-копиями документов, приложенных к заявлению и:

- при наличии предусмотренных пунктом 2.24 настоящего Регламента оснований для отказа в приеме заявления и документов, поступивших на адрес электронной почты службы «одного окна», уведомляет заявителя о принятом решении лично и направляет на адрес электронной почты заявителя или в личный кабинет через РПГУ уведомление об отказе в приеме заявления с указанием обоснованных причин отказа;

- в случае отсутствия предусмотренных пунктом 2.24 настоящего Регламента оснований для отказа в приеме заявления и документов, поступивших на адрес электронной почты службы «одного окна», регистрирует заявление и уведомляет заявителя (представителя заявителя) о принятом решении лично и по адресу электронной почты заявителя или в личном кабинете через РПГУ.

Специалист службы «одного окна» после сличения оригиналов документов с их электронным образом заявления и скан-копиями документов, приложенных к заявлению, возвращает оригиналы документов заявителю;

3.2.6 оригинал заявления с приложением документов передается в службу «одного окна» по акту приема-передачи документов в течение одного рабочего дня со дня регистрации заявления в МФЦ Камчатского края, а специалист службы «одного окна» в течение одного рабочего дня со дня передачи регистрирует заявление и передает в Управление.

3.3. Предоставление муниципальной услуги осуществляется после обращения заявителя с соответствующим заявлением, а взаимодействие со службой «одного окна» и Управлением осуществляется МФЦ Камчатского края без участия заявителя в соответствии с настоящим Регламентом и Соглашением.

3.4. Заявление с приложением документов в день его поступления в Управление передается руководителем Управления или лицом, временно исполняющим его обязанности, начальнику отдела инженерно-технического обеспечения Управления с последующей передачей заявления и документов специалисту (далее – исполнитель) на исполнение.

3.5. Рассмотрение заявления и прилагаемых к нему документов, проверка полноты и достоверности сведений, указанных в заявлении и прилагаемых документах, в том числе с использованием системы межведомственного электронного взаимодействия:

3.5.1 исполнитель после получения заявления с прилагаемыми к нему документами проверяет наличие документов, установленных пунктом 2.11 настоящего Регламента, и в течение пяти рабочих дней со дня регистрации заявления:

- в случае представления заявителем (представителем заявителя) документов, предусмотренных пунктом 2.11 настоящего Регламента, готовит проект уведомления о переводе (отказе в переводе) жилого (нежилого) помещения в нежилое (жилое) помещение, по форме, утвержденной постановлением Правительства Российской Федерации от 10.08.2005 № 502 «Об утверждении формы уведомления о переводе (отказе в переводе) жилого (нежилого) помещения в нежилое (жилое) помещение» (далее – уведомление о переводе (отказе в переводе)), и направляет его начальнику отдела инженерно-технического обеспечения Управления на согласование;

- в случае непредставления заявителем (представителем заявителя) документов, предусмотренных подпунктом 2.11.2 настоящего Регламента, направляет запросы в порядке межведомственного информационного взаимодействия в целях получения документов, предусмотренных подпунктом 2.11.2 настоящего Регламента;

3.5.2 при поступлении ответа на межведомственный запрос, свидетельствующего об отсутствии документа и (или) информации, необходимых для перевода жилого помещения в нежилое помещение, нежилого помещения в жилое помещение, если соответствующий документ не был предоставлен заявителем (представителем заявителя) по собственной инициативе, исполнитель направляет заявителю (представителю заявителя) в течение одного рабочего дня со дня поступления ответа на межведомственный запрос уведомление о получении такого ответа и предлагает заявителю (представителю заявителя) представить документ и (или) информацию в соответствии с подпунктом 2.11.2 настоящего Регламента в течение пятнадцати рабочих дней со дня направления уведомления.

3.6. Принятие решения о переводе (отказе в переводе) жилого помещения в нежилое помещение, нежилого помещения в жилое помещение:

3.6.1. в течение трех рабочих дней со дня поступления ответов на межведомственные запросы, предусмотренные абзацем третьим подпункта 3.5.1 настоящего

Регламента, либо истечения срока, предусмотренного подпунктом 3.5.2 настоящего Регламента, исполнитель проводит проверку наличия оснований для принятия решения о переводе (отказе в переводе) жилого помещения в нежилое помещение, нежилого помещения в жилое помещение, готовит проект уведомления о переводе (отказе в переводе) и направляет его начальнику отдела инженерно-технического обеспечения Управления на согласование;

3.6.2 начальник отдела инженерно-технического обеспечения Управления в течение двух рабочих дней со дня получения проекта уведомления о переводе (отказе в переводе) согласовывает его и передает на подписание руководителю Управления либо лицу, временно исполняющему его обязанности;

3.6.3 руководитель Управления либо лицо, временно исполняющее его обязанности, подписывает проект уведомления о переводе (отказе в переводе) в течение одного рабочего дня со дня поступления и не позднее следующего рабочего дня направляет по два экземпляра подписанного уведомления о переводе (отказе в переводе) в службу «одного окна» для выдачи или направления заявителю.

3.7. Выдача заявителю (представителю заявителя) решения о переводе (отказе в переводе) жилого помещения в нежилое помещение, нежилого помещения в жилое помещение:

3.7.1 специалист службы «одного окна», ответственный за выдачу подписанных руководителем Управления либо лицом, временно исполняющим его обязанности, документов, предусмотренных подпунктом 3.5.2, подпунктом 3.6.3 настоящего Регламента:

- в день поступления вносит сведения о документе, указанном в подпункте 3.6.3 настоящего Регламента, в систему электронного документооборота с автоматическим присвоением персонального регистрационного номера и в случае обращения заявителя (представителя заявителя) о предоставлении муниципальной услуги через МФЦ Камчатского края передает документы для выдачи заявителю (представителю заявителя) в МФЦ Камчатского края в соответствии с Соглашением;

- в течение одного рабочего дня со дня получения документов, указанных в подпункте 3.6.3 настоящего Регламента, извещает заявителя (представителя заявителя) по телефону, указанному в заявлении, о готовности документов и о возможности получения их заявителем (представителем заявителя) лично, либо направляет документы заявителю (представителю заявителя) почтовым отправлением;

3.7.2 в случае, если заявителем в заявлении не указано намерение получить документы, предусмотренные подпунктом 3.6.3 настоящего Регламента, лично, специалист службы «одного окна», ответственный за выдачу документов, в течение одного рабочего дня со дня поступления указанных документов направляет их заявителю (представителю заявителя) почтовым отправлением либо факсом, либо по адресу электронной почты (если номер факса и (или) адрес электронной почты указаны в заявлении и заявитель (представитель заявителя) выразил желание получить документы указанным способом) с последующим направлением оригиналов документов заявителю (представителю заявителя) почтовым отправлением;

3.7.3 в случае, если при наличии указанных в заявлении номера телефона заявителя (представителя заявителя) или адреса электронной почты заявителя уведомить заявителя (представителя заявителя) о готовности документов, предусмотренных подпунктом 3.6.3 настоящего Регламента, к получению не представилось возможным, в течение одного рабочего дня со дня поступления документов специалист службы «одного окна», ответственный за выдачу документов, направляет их заявителю (представителю заявителя) почтовым отправлением в адрес заявителя (представителя заявителя);

3.7.4 в случае отсутствия в заявлении номера телефона заявителя (представителя заявителя) или адреса электронной почты заявителя (представителя заявителя) документы, предусмотренные подпунктом 3.6.3 настоящего Регламента, в течение одного рабочего дня со дня поступления в службу «одного окна», направляются специалистом службы «одного окна», ответственным за выдачу документов, заявителю (представителю заявителя) почтовым отправлением в адрес заявителя (представителя заявителя);

3.7.5 в случае неявки заявителя (представителя заявителя) в срок более десяти календарных дней со дня уведомления заявителя (представителя заявителя) о необходимости получения документов, предусмотренных подпунктом 3.6.3 настоящего Регламента, в течение трех рабочих дней со дня истечения десятидневного срока для получения документов лично заявителем (представителем заявителя) специалист службы «одного окна», ответственный за выдачу документов, направляет их почтовым отправлением в адрес заявителя (представителя заявителя);

3.7.6 в течение одного рабочего дня со дня направления либо вручения документов, предусмотренных подпунктом 3.6.3 настоящего Регламента, лично заявителю (представителю заявителя) специалист службы «одного окна», ответственный за выдачу документов, снимает заявление с контроля и закрывает учетную карточку в системе электронного документооборота с отметкой об исполнении поручения.

3.8. Особенности осуществления административных процедур в электронной форме, в том числе посредством ЕПГУ, РПГУ:

3.8.1 специалисты службы «одного окна» не вправе требовать от заявителя (представителя заявителя) совершения иных действий, кроме прохождения процедуры идентификации и аутентификации в соответствии с нормативными правовыми актами Российской Федерации, указания цели приема, а также предоставления сведений, необходимых для расчета длительности временного интервала, который необходимо забронировать для приема;

3.8.2 формирование заявления посредством заполнения заявления на РПГУ осуществляется при наличии у заявителя учетной записи в ЕСИА, имеющей статус «Подтвержденная», после прохождения процедуры идентификации и аутентификации в соответствии с нормативными правовыми актами Российской Федерации;

3.8.3 при формировании заявления на РПГУ заявителю необходимо ознакомиться с порядком предоставления муниципальной услуги, заполнить все необходимые и обязательные поля электронной формы заявления и прикрепить скан-копии документов, указанных в абзацах втором – пятом подпункта 2.11.1 и подпункте 2.11.2 настоящего Регламента;

3.8.4 при направлении заявления на адрес электронной почты службы «одного окна» заявителю необходимо заполнить бланк заявления, подписать собственноручно, перевести в электронный вид посредством сканирования оригинала заявления и прикрепить его вместе со скан-копиями документов, указанных в пункте 2.11 настоящего Регламента.

4. Формы контроля за исполнением Регламента

4.1. Текущий контроль за исполнением настоящего Регламента осуществляется руководителем Управления, или лицом, исполняющим его обязанности, и представляет собой контроль за исполнением специалистами, участвующими в предоставлении муниципальной услуги, настоящего Регламента, а также контроль полноты и качества предоставления муниципальной услуги.

4.2. По результатам текущего контроля в течение двадцати рабочих дней со дня выявления нарушения при предоставлении муниципальной услуги руководителем Управления, или лицом, исполняющим его обязанности, принимается решение по устранению допущенных нарушений, подготовке предложений о внесении изменений в настоящий Регламент, а также о привлечении к дисциплинарной ответственности специалистов, участвующих в предоставлении муниципальной услуги, допустивших нарушения (при наличии оснований).

4.3. Ежегодно в первый квартал текущего года первым заместителем главы администрации Петропавловск-Камчатского городского округа, а в случае его отсутствия – заместителем главы администрации Петропавловск-Камчатского городского округа – руководителем Управления делами администрации Петропавловск-Камчатского городского округа проводится проверка исполнения руководителем Управления либо лицом, исполняющим его обязанности, начальниками структурных подразделений и специалистами, участвующими в предоставлении муниципальной услуги,

настоящего Регламента, а также полноты и качества предоставления муниципальной услуги (далее – проверка).

4.4. Проверка проводится лицом, указанным в пункте 4.3 настоящего Регламента, в течение двадцати рабочих дней со дня принятия лицом такого решения.

4.5. По результатам проверки по истечении двадцати рабочих дней со дня принятия лицом, указанным в пункте 4.3 настоящего Регламента, решения о проведении проверки, указанным лицом принимается решение по устранению допущенных нарушений, подготовке предложений о внесении изменений в настоящий Регламент, а также о привлечении к дисциплинарной ответственности руководителя Управления либо лица, исполняющего его обязанности, начальников структурных подразделений и специалистов, участвующих в предоставлении муниципальной услуги, допустивших нарушения (при наличии оснований).

4.6. По результатам текущего контроля и проверки, указанной в пункте 4.3 настоящего Регламента, в случае выявления нарушений прав граждан или организаций лица, участвующие в предоставлении муниципальной услуги, привлекаются к ответственности, установленной законодательством.

4.7. Ежегодно Управлением делами администрации проводится мониторинг исполнения настоящего Регламента и эффективности предоставления муниципальной услуги в целях оценки эффективности исполнения настоящего Регламента, а также оценки качества, комфортности и доступности предоставляемой муниципальной услуги.

4.8. Мониторинг исполнения настоящего Регламента проводится в порядке, установленном постановлением администрации Петропавловск-Камчатского городского округа от 20.10.2011 № 2775 «Об утверждении Порядка проведения мониторинга исполнения административных регламентов предоставления муниципальных услуг и эффективности предоставления муниципальных услуг в Петропавловск-Камчатском городском округе».

5. Досудебный (внесудебный) порядок обжалования решений и действий (бездействия) органов администрации, предоставляющих муниципальную услугу (участвующих в предоставлении муниципальной услуги), а также должностных лиц органов администрации, предоставляющих муниципальную услугу (участвующих в предоставлении муниципальной услуги), и специалистов органов администрации, предоставляющих муниципальную услугу (участвующих в предоставлении муниципальной услуги)

5.1. Заявитель может обратиться с жалобой на решения и действия (бездействие) Управления, должностных лиц и специалистов Управления, а также службы «одного окна» и специалистов службы «одного окна», участвующих в предоставлении муниципальной услуги, в том числе в следующих случаях:

5.1.1 нарушение срока регистрации заявления о предоставлении муниципальной услуги;

5.1.2 нарушение срока предоставления муниципальной услуги;

5.1.3 требование у заявителя (представителя заявителя) документов и (или) информации либо осуществления действий, представление или осуществление которых не предусмотрено нормативными правовыми актами Российской Федерации, нормативными правовыми актами Камчатского края, муниципальными правовыми актами Петропавловск-Камчатского городского округа для предоставления муниципальной услуги;

5.1.4 отказ в приеме у заявителя (представителя заявителя) документов, предоставление которых предусмотрено нормативными правовыми актами Российской Федерации, нормативными правовыми актами Камчатского края, муниципальными правовыми актами Петропавловск-Камчатского городского округа для предоставления муниципальной услуги;

5.1.5 затребование платы с заявителя (представителя заявителя) при предоставлении муниципальной услуги, не предусмотренной нормативными правовыми актами Российской Федерации, нормативными правовыми актами Камчатского края, муниципальными правовыми актами Петропавловск-Камчатского городского округа;

5.1.6 отказ в исправлении допущенных опечаток и ошибок в выданных в результате предоставления муниципальной услуги документах либо нарушение установленного срока таких исправлений;

5.1.7 отказ в предоставлении муниципальной услуги, если основания отказа не предусмотрены федеральными законами и принятыми в соответствии с ними иными нормативными правовыми актами Российской Федерации, нормативными правовыми актами Камчатского края, муниципальными правовыми актами Петропавловск-Камчатского городского округа;

5.1.8 нарушение срока или порядка выдачи документов по результатам предоставления муниципальной услуги;

5.1.9 приостановление предоставления муниципальной услуги, если основания приостановления не предусмотрены федеральными законами и принятыми в соответствии с ними иными нормативными правовыми актами Российской Федерации, нормативными правовыми актами Камчатского края, муниципальными правовыми актами Петропавловск-Камчатского городского округа;

5.1.10 требование у заявителя (представителя заявителя) при предоставлении муниципальной услуги документов или информации, отсутствие и (или) недостоверность которых не указывались при первоначальном отказе в приеме документов, необходимых для предоставления муниципальной услуги, либо в предоставлении муниципальной услуги, за исключением случаев:

- изменения требований нормативных правовых актов, касающихся предоставления муниципальной услуги, после первоначальной подачи заявления о предоставлении муниципальной услуги;

- наличия ошибок в заявлении о предоставлении муниципальной услуги и документах, поданных заявителем (представителем заявителя) после первоначального отказа в приеме документов, необходимых для предоставления муниципальной услуги, либо в предоставлении муниципальной услуги и не включенных в представленный ранее комплект документов;

- истечения срока действия документов или изменения информации после первоначального отказа в приеме документов, необходимых для предоставления муниципальной услуги, либо в предоставлении муниципальной услуги;

- выявления документально подтвержденного факта (признаков) ошибочного или противоправного действия (бездействия) должностного лица Управления, специалиста службы «одного окна» при первоначальном отказе в приеме документов, необходимых для предоставления муниципальной услуги, либо в предоставлении муниципальной услуги, о чем в письменном виде за подписью руководителя Управления уведомляется заявитель (представитель заявителя), а также приносятся извинения за доставленные неудобства.

5.2. Жалобы на решения и действия (бездействие) Управления, руководителя Управления, подаются в администрацию. Жалобы на решения и действия (бездействие) службы «одного окна», специалистов службы «одного окна» подаются в администрацию на имя заместителя главы администрации Петропавловска-Камчатского городского округа – руководителя Управления делами администрации Петропавловск-Камчатского городского округа.

5.3. Жалоба на решения и действия (бездействие) Управления, должностных лиц Управления, службы «одного окна», специалистов службы «одного окна» может быть направлена по почте, через МФЦ Камчатского края, службу «одного окна», посредством сети «Интернет», официального сайта администрации, портала Федеральной государственной информационной системы «Досудебное обжалование» (do.gosuslugi.ru), а также может быть принята при личном приеме заявителя.

5.4. Жалоба должна содержать:

5.4.1 наименование Управления, должностного лица Управления, службы «одного окна», специалиста службы «одного окна», решения и действия (бездействие) которых обжалуются;

5.4.2 фамилию, имя, отчество (последнее при наличии) заявителя (представителя заявителя), сведения о месте его жительства (для физического лица) или нахождения (для юридического лица), а также номер (номера) контактного телефона, адрес (адреса) электронной почты (при наличии) и почтовый адрес, по которым должен быть направлен ответ заявителю (представителю заявителя);

5.4.3 сведения об обжалуемых решениях и действиях (бездействии) Управления, должностных лиц и специалистов Управления, службы «одного окна», специалистов службы «одного окна»;

5.4.4 доводы, на основании которых заявитель не согласен с решением и действием (бездействием) Управления, должностного лица Управления специалиста Управления, службы «одного окна», специалиста службы «одного окна». Заявителем (представителем заявителя) могут быть представлены документы (при наличии), подтверждающие доводы заявителя, либо их копии.

5.5. Жалоба подлежит рассмотрению в течение пятнадцати рабочих дней со дня ее регистрации, а в случае обжалования отказа в приеме документов у заявителя (представителя заявителя) либо в исправлении допущенных опечаток и ошибок или в случае обжалования нарушения установленного срока таких исправлений – в течение пяти рабочих дней со дня ее регистрации.

5.6. Жалоба подлежит обязательной регистрации в единой системе электронного документооборота администрации в течение одного рабочего дня со дня ее поступления.

5.7. Должностное лицо, наделенное полномочиями по рассмотрению жалоб, оставляет жалобу без ответа в следующих случаях:

5.7.1 если текст жалобы не поддается прочтению или не позволяет определить суть жалобы;

5.7.2 не указаны фамилия гражданина, направившего жалобу, или почтовый адрес, по которому должен быть направлен ответ.

5.8. Должностное лицо, наделенное полномочиями по рассмотрению жалоб, вправе оставить обращение без ответа по существу поставленных в нем вопросов в следующих случаях:

5.8.1 наличия в жалобе нецензурных либо оскорбительных выражений, угроз жизни, здоровью и имуществу должностного лица, специалиста, а также членов его семьи;

5.8.2 если в жалобе содержится вопрос, на который заявителю (представителю заявителя) неоднократно давались письменные ответы по существу, в связи с ранее направленными в один и тот же орган или одному и тому же должностному лицу жалобами, и при этом в жалобе не приводятся новые доводы или обстоятельства, о чем заявитель (представитель заявителя) уведомляется;

5.8.3 если ответ по существу поставленного в жалобе вопроса не может быть дан без разграничения сведений, составляющих государственную или иную охраняемую федеральным законом тайну – в этом случае заявителю (представителю заявителя), направившему жалобу, письменно сообщается о невозможности дать ответ по существу поставленного в нем вопроса в связи с недопустимостью разглашения указанных сведений.

5.9. В случае если причины, по которым ответ по существу поставленных в жалобе вопросов не мог быть дан, в последующем были устранены, заявитель (представитель заявителя) вправе вновь направить жалобу в соответствующий орган или должностному лицу.

5.10. Обращение, в котором обжалуется судебное решение, в течение семи дней со дня регистрации возвращается гражданину, направившему обращение, с разъяснением порядка обжалования данного судебного решения.

5.11. По результатам рассмотрения жалобы принимается одно из следующих решений:

5.11.1 жалоба удовлетворяется, в том числе в форме отмены принятого решения, исправления допущенных опечаток и ошибок в выданных в результате предоставления муниципальной услуги документах, возврата заявителю (представителю заявителя) денежных средств, взимание которых не предусмотрено нормативными правовыми актами Российской Федерации, нормативными правовыми актами Камчатского края, муниципальными правовыми актами;

5.11.2 в удовлетворении жалобы отказывается.

5.12. Не позднее дня, следующего за днем принятия решения, указанного в пункте 5.11 настоящего Регламента, заявителю (представителю заявителя) в письменной форме и по желанию заявителя (представителя заявителя) в электронной форме направляется мотивированный ответ о результатах рассмотрения жалобы.

5.13. В случае установления в ходе или по результатам рассмотрения жалобы признаков состава административного правонарушения или преступления, должностное лицо, наделенное полномочиями по рассмотрению жалоб, незамедлительно направляет имеющиеся материалы в органы прокуратуры.

5.14. В случае признания жалобы подлежащей удовлетворению в ответе заявителю (представителю заявителя), указанном в пункте 5.12 настоящего Регламента, дается информация о действиях, осуществляемых Управлением, службой «одного окна», в целях незамедлительного устранения выявленных нарушений при оказании муниципальной услуги, а также приносятся извинения за доставленные неудобства и указывается информация о дальнейших действиях, которые необходимо совершить заявителю (представителю заявителя) в целях получения муниципальной услуги.

5.15. В случае признания жалобы не подлежащей удовлетворению в ответе заявителю, указанном в пункте 5.12 настоящего Регламента, даются аргументированные разъяснения о причинах принятого решения, а также информация о порядке обжалования принятого решения.

**Приложение
к Административному регламенту
предоставления администрации
Петропавловск-Камчатского городского округа
муниципальной услуги по переводу
жилого помещения в нежилое помещение,
нежилого помещения в жилое помещение**

Список филиалов краевого государственного казенного учреждения «Многофункциональный центр предоставления государственных и муниципальных услуг в Камчатском крае»

1. город Петропавловск-Камчатский:

- 1.1 улица Савченко, дом № 23;
- 1.2 улица Океанская, дом № 94;
- 1.3 улица Пограничная, дом 17.

2. город Вилючинск:

- 2.1 микрорайон Центральный, дом № 5.

3. Елизовский муниципальный район:

- 3.1 город Елизово, улица Беринга, дом № 9;
- 3.2 поселок Термальный, улица Крашенинникова, дом № 2;
- 3.3 поселок Паратунка, улица Нагорная, дом № 27;
- 3.4 поселок Вулканный, улица Центральная, дом № 1;
- 3.5 поселок Раздольный, улица Советская, дом № 2А;
- 3.6 поселок Коряки, улица Шоссейная, дом № 2/1;
- 3.7 поселок Сокоц, улица Лесная, дом № 1;
- 3.8 поселок Пионерский, улица Н-Коляды, дом № 1;
- 3.9 поселок Лесной, улица Чапаева, дом № 7 «а»;
- 3.10 поселок Нагорный, улица Совхозная, дом № 18;
- 3.11 село Николаевка, улица Советская, дом № 24.

4. Быстринский муниципальный район:

4.1 поселок Эссо, улица Советская, дом № 4.

5. Усть-Камчатский муниципальный район:5.1 поселок Усть-Камчатск, улица 60 лет Октября, дом № 24;
5.2 поселок Ключи, улица Школьная, дом № 8;
5.3 поселок Козыревск, улица Ленинская, дом № 6А.**6. Мильковский муниципальный район:**

6.1 поселок Мильково, улица Ленинская, дом № 10.

7. Соболевский муниципальный район:

7.1 село Соболево, улица Комсомольская, дом № 15.

8. Алеутский муниципальный район:

8.1 село Никольское, улица 50 лет Октября, дом № 24.

9. Усть-Большерецкий муниципальный район:9.1 село Усть-Большерецк, улица Бочкарева, дом № 10;
9.2 поселок Озерновский, улица Рабочая, дом № 5;
9.3 поселок Октябрьский, улица Комсомольская, дом № 47;
9.4 поселок Апача, улица Юбилейная, дом № 9.**10. Тигильский муниципальный район:**

10.1 село Тигиль. Улица Партизанская, дом № 40.

11. Пенжиский муниципальный район:

11.1 село Каменское, улица Ленина, дом № 18.

12. Олюторский муниципальный район:

12.1 село Тилички, улица Школьная, дом № 17.

13. Городское поселение «поселок Палана»:

13.1 городское поселение «поселок Палана», улица 50 лет Камчатского комсомола, дом № 1.

14. Городское поселение «поселок Оссора»:

14.1 городское поселение «поселок Оссора», улица Советская, дом № 72.

АДМИНИСТРАЦИЯ
ПЕТРОПАВЛОВСК-КАМЧАТСКОГО ГОРОДСКОГО ОКРУГА**ПОСТАНОВЛЕНИЕ**

30.03.2020 г. № 580

О приостановлении назначения проверок, в отношении которых применяется положения Федерального закона от 26.12.2008 № 294-ФЗ «О защите прав юридических лиц и индивидуальных предпринимателей при осуществлении государственного контроля (надзора) и муниципального контроля»

В целях исполнения поручения Председателя Правительства Российской Федерации от 18.03.2020 № ММ-ПЗ6-1945, распоряжения Губернатора Камчатского края от 27.03.2020 № 329-р

1. Органам администрации Петропавловск-Камчатского городского округа приостановить до 01.05.2020 назначение проверок, в отношении которых применяются положения Федерального закона от 26.12.2008 № 294-ФЗ «О защите прав юридических лиц и индивидуальных предпринимателей при осуществлении государственного контроля (надзора) и муниципального контроля», за исключением проведения внеплановых проверок, основанием для которых является причинение вреда жизни, здоровью граждан, возникновение чрезвычайных ситуаций природного и техногенного характера, проверок, результатом которых является выдача разрешений, лицензий, иных документов, имеющих разрешительный характер.

2. Управлению делами администрации Петропавловск-Камчатского городского округа опубликовать настоящее постановление в газете «Град Петра и Павла» и разместить на официальном сайте администрации Петропавловск-Камчатского городского округа в информационно-телекоммуникационной сети «Интернет».

3. Настоящее постановление вступает в силу после дня его официального опубликования.

4. Контроль за исполнением настоящего постановления возложить на руководителей органов администрации Петропавловск-Камчатского городского округа, осуществляющих назначение проверок, в отношении которых применяются положения Федерального закона от 26.12.2008 № 294-ФЗ «О защите прав юридических лиц и индивидуальных предпринимателей при осуществлении государственного контроля (надзора) и муниципального контроля».

*Временно исполняющий полномочия Главы
Петропавловск-Камчатского городского округа
К.В. Брызгин*

АДМИНИСТРАЦИЯ
ПЕТРОПАВЛОВСК-КАМЧАТСКОГО ГОРОДСКОГО ОКРУГА**ПОСТАНОВЛЕНИЕ**

30.03.2020 г. № 601

О внесении изменений в постановление администрации Петропавловск-Камчатского городского округа от 06.05.2019 № 924 «Об Административном регламенте предоставления администрацией Петропавловск-Камчатского городского округа муниципальной услуги по признанию садового дома жилым домом и жилого дома садовым домом»

В целях реализации механизма по переводу муниципальных услуг администрации Петропавловск-Камчатского городского округа в электронный вид, а также в целях совершенствования правового регулирования вопросов, связанных с предоставлением муниципальных услуг

ПОСТАНОВЛЯЮ:

1. Внести в Административный регламент предоставления администрацией Петропавловск-Камчатского городского округа муниципальной услуги по признанию садового

дома жилым домом и жилого дома садовым домом, утвержденный постановлением администрации Петропавловск-Камчатского городского округа от 06.05.2019 № 924, следующие изменения:

1.1 в пункте 1.1 слова «(далее – ЕПГМУ)» заменить словами «(далее – ЕПГУ)»;

1.2 подпункт 1.5.2 изложить в следующей редакции:

«1.5.2 Краевым государственным бюджетным учреждением «Камчатская государственная Кадастровая оценка», адрес: 683023, город Петропавловск-Камчатский, улица Пограничная, дом № 19, телефон: 8 (4152) 30-44-88.»;

1.3 в абзаце десятом пункта 1.6 слово «ЕПГМУ» заменить словом «ЕПГУ»;

1.4 в абзаце первом пункта 1.8 слова «результата услуги» заменить словами «результата муниципальной услуги»; слово «ЕПГМУ» заменить словом «ЕПГУ»;

1.5 пункт 2.4 дополнить абзацем третьим следующего содержания:

«В случае направления заявителем (представителем заявителя) на адрес электронной почты службы «одного окна» сканированного оригинала заявления, подписанного собственноручно (далее – электронный образ заявления), и оригиналов документов, сканированных с сохранением их реквизитов (далее – скан-копия документов), срок предоставления муниципальной услуги исчисляется со дня регистрации заявления в службе «одного окна.»;

1.6 подпункт 2.5.3 дополнить абзацем вторым следующего содержания:

«Перечень нормативных правовых актов, регулирующих предоставление муниципальной услуги (с указанием их реквизитов и источников официального опубликования), подлежит обязательному размещению на официальном сайте администрации в сети «Интернет», на ЕПГУ/РПГУ (на основании сведений, содержащихся в Реестре государственных и муниципальных услуг Камчатского края).»;

1.7 абзац второй подпункта 2.6.2 после слова «недвижимости» дополнить словами «об основных характеристиках и зарегистрированных правах на объект недвижимости»;

1.8 в пункте 2.7 слова «Государственное унитарное предприятие «Камчатское краевое БТИ» заменить словами «Краевое государственное бюджетное учреждение «Камчатская государственная Кадастровая оценка»;

1.9 абзац первый пункта 2.8 изложить в следующей редакции:

«2.8. Заявление с приложением к документам для получения муниципальной услуги подаются в ходе личного обращения в службу «одного окна» либо МФЦ Камчатского края, в электронной форме путем направления на адрес электронной почты службы «одного окна» электронного образа заявления и скан-копий документов, приложенных к заявлению.»;

1.10 подпункт 2.9 изложить в следующей редакции:

«2.9. Основаниями для отказа в приеме заявления и документов, необходимых для предоставления муниципальной услуги при личном обращении в службу «одного окна» либо МФЦ Камчатского края являются:

- отсутствие у лица, обратившегося в качестве представителя заявителя, полномочий действовать от имени заявителя;

- непредоставление документа, предусмотренного подпунктом 2.6.3 настоящего Регламента.

Основаниями для отказа в приеме заявления и документов, необходимых для предоставления муниципальной услуги в электронной форме являются:

2.9.1 внесение данных в несоответствующие поля заявления;

2.9.2 нечитаемое изображение скан-копий документов;

2.9.3 поступление заявления с приложением неполного пакета документов, указанных в подпунктах 2.6.1 настоящего Регламента;

2.9.4 непредоставление в срок, предусмотренный абзацем вторым подпункта 3.13.3 настоящего Регламента, оригиналов заявления и документов в службу «одного окна»;

2.9.5 предоставление оригиналов документов для сличения с электронным образом заявления и скан-копиями документов, приложенным к заявлению, не в полном объеме;

2.9.6 несоответствие данных, указанных в оригиналах заявления и документах, с данными, содержащимися в электронном образе заявления и скан-копиях документов, приложенных к заявлению.»;

1.11 в подпункте 2.11.1 слова «абзацами 2 и (или) 3» заменить словами «абзацами вторым и (или) третьим»;

1.12 в подпункте 2.11.3:

1.12.1 слова «жилой дом если» заменить словами «жилой дом, если»;

1.12.2 слова «абзацем 6» заменить словами «абзацем шестым»;

1.12.3 дополнить абзацем вторым следующего содержания:

«Отказ в признании садового дома жилым домом или жилого дома садовым домом по указанному основанию допускается в случае, если Управление после получения уведомления об отсутствии в Едином государственном реестре недвижимости сведений о зарегистрированных правах на садовый дом или жилой дом уведомил заявителя указанным в заявлении способом о получении такого уведомления и предложил заявителю представить правоустанавливающий документ, предусмотренный абзацем пятым подпункта 2.6.1 настоящего Регламента, или нотариально заверенную копию такого документа и не получил от заявителя такой документ или такую копию в течение пятнадцати календарных дней со дня направления уведомления о предоставлении правоустанавливающего документа.»;

1.13 пункт 2.12 изложить в следующей редакции:

«2.12. Регистрация заявления, поданного в ходе личного приема через службу «одного окна», МФЦ Камчатского края, осуществляется в день его поступления.

Регистрация заявления, поданного в электронной форме путем направления электронного образа заявления и скан-копий документов на адрес электронной почты службы «одного окна», осуществляется в день предоставления заявителем (представителем заявителя) в службу «одного окна» оригиналов документов для сличения их с электронным образом заявления и скан-копиями документов, приложенных к заявлению, в случае отсутствия оснований для отказа в приеме заявления и документов, поданных в электронном виде, предусмотренных подпунктами 2.9.1-2.9.6 настоящего Регламента.»;

1.14 абзац первый подпункта 2.13.1 изложить в следующей редакции:

«2.13.1 электронный образ заявления и прилагаемые к нему скан-копии документов предоставляются в одном из следующих форматов:»;

1.15 подпункт 2.13.3 изложить в следующей редакции:

«2.13.3 заявление и документы в электронном виде прикладываются в виде электронного образа заявления и скан-копий документов.»;

1.16 пункт 2.16 исключить;

1.17 пункт 2.18 изложить в следующей редакции:

«2.18. Показатели доступности муниципальной услуги:

2.18.1 возможность получения муниципальной услуги в доступных местах путем подачи заявления в письменной форме, в электронной форме путем направления электронного образа заявления и скан-копий документов на адрес электронной почты службы «одного окна»;

2.18.2 транспортная доступность к местам предоставления муниципальной услуги;

2.18.3 возможность записи на прием для подачи заявления о предоставлении муниципальной услуги посредством РПГУ;

2.18.4 возможность досудебного (внесудебного) рассмотрения жалоб в процессе предоставления муниципальной услуги.»;

1.18 дополнить подпунктом 2.19.3 следующего содержания:

«2.19.3 получение полной, актуальной и достоверной информации о порядке предоставления муниципальной услуги, в том числе в электронной форме посредством ЕПГУ/РПГУ.»;

1.19 пункт 2.20 изложить в следующей редакции:

«2.20. Показателями доступности и качества предоставления муниципальной услуги при предоставлении ее в электронном виде являются:

2.20.1 возможность получения информации о порядке и сроках предоставления услуги с использованием ЕПГУ/РПГУ;

2.20.2 возможность записи на прием в орган на консультацию по вопросам предоставления услуги, для подачи запроса о предоставлении муниципальной услуги, получения результата оказания услуги посредством ЕПГУ/РПГУ;

2.20.3 при наличии технической возможности оценка доступности и качества муниципальной услуги на РПГУ;

2.20.4 возможность направления в электронной форме жалобы на решения и действия (бездействия) должностного лица органа в ходе предоставления муниципальной услуги, органа, предоставляющего муниципальную услугу.»;

1.20 пункт 2.21 изложить в следующей редакции:

«2.21. Иные требования, в том числе учитывающие особенности предоставления муниципальной услуги в многофункциональных центрах предоставления государственных и муниципальных услуг, особенности предоставления муниципальной услуги в электронной форме:

2.21.1 заявителям предоставляется возможность для предварительной записи на подачу заявления и документов, необходимых для предоставления муниципальной услуги. Предварительная запись может осуществляться следующими способами по выбору заявителя:

- при личном обращении заявителя в службу «одного окна» или МФЦ Камчатского края;

- по телефону службы «одного окна» или МФЦ Камчатского края;

- через официальный сайт МФЦ Камчатского края;

- через РПГУ.

При предварительной записи заявитель сообщает следующие данные:

- фамилию, имя, отчество (последнее при наличии);

- контактный номер телефона;

- адрес электронной почты (при наличии);

- желаемые дату и время записи для представления документов.

Заявителю сообщаются дата и время приема документов.

Заявитель в любое время вправе отказаться от предварительной записи;

2.21.2 особенности предоставления муниципальной услуги через МФЦ Камчатского края.

Предоставление муниципальной услуги в МФЦ Камчатского края осуществляется в порядке, предусмотренном Соглашением о взаимодействии, заключенным между администрацией и МФЦ Камчатского края, со дня вступления в силу соответствующего соглашения о взаимодействии.

Муниципальная услуга предоставляется в МФЦ Камчатского края с учетом принципа экстерриториальности, в соответствии с которым заявитель вправе выбрать для обращения за получением муниципальной услуги любой МФЦ Камчатского края.

Заявителям, записавшимся на прием через официальный сайт МФЦ Камчатского края, за день до приема отправляется напоминание на указанный адрес электронной почты о дате, времени и месте приема, а также информация об аннулировании предварительной записи в случае неявки по истечении 15 минут с назначенного времени приема;

2.21.3 особенности предоставления муниципальной услуги в электронной форме. Для заявителей в целях предоставления муниципальной услуги в электронной форме обеспечивается возможность:

- записи на прием для подачи заявления о предоставлении муниципальной услуги с использованием РПГУ;

- получения информации о порядке и сроках предоставления муниципальной услуги на официальном сайте администрации и на ЕПГУ/РПГУ;

- направления жалобы на решения и действия (бездействия) должностного лица в ходе предоставления муниципальной услуги (далее – жалоба) посредством портала Федеральной государственной информационной системы «Досудебное обжалование» (do.gosuslugi.ru);

- при наличии технической возможности оценка доступности и качества муниципальной услуги на РПГУ.

2.21.4 запись на прием через РПГУ осуществляется с использованием учетной записи заявителя, зарегистрированной в единой системе идентификации и аутентификации (далее – ЕСИА), имеющей статус «Подтвержденная».

Если заявитель не имеет подтвержденной учетной записи в ЕСИА, то ему необходимо пройти процедуру регистрации в соответствии с правилами регистрации в ЕСИА.»;

1.21 пункт 2.22 исключить;

1.22 пункт 2.23 исключить;

1.23 пункт 2.24 исключить;

1.24 пункт 3.1 изложить в следующей редакции:

«3.1. Основанием для регистрации службой «одного окна» заявления является:

- подача заявления в письменной форме;

- подача заявления в электронной форме и последующее представление заявителем (представителем заявителя) в службу «одного окна» оригиналов документов для сличения их с электронным образом заявления и скан-копиями документов, приложенных к заявлению.

Оригиналы для сличения предоставляются в течении двух рабочих дней со дня получения электронного уведомления о поступлении документов и необходимости предоставления оригиналов документов для сличения их с электронным образом заявления и скан-копиями документов, приложенным к заявлению, от специалиста службы «одного окна».

Порядок и способы подачи заявления, если оно подается в форме электронного документа с использованием сети «Интернет», требования к его формату утверждаются уполномоченным Правительством Российской Федерации федеральным органом исполнительной власти.»;

1.25 подпункт 3.2.2 изложить в следующей редакции:

«3.2.2 регистрирует заявление в автоматизированной системе электронного документооборота и делопроизводства (далее – система электронного документооборота) с автоматическим присвоением ему персонального регистрационного номера.»;

1.26 в абзаце первом подпункта 3.2.3 слова «или по адресу электронной почты» исключить;

1.27 подпункт 3.5.3 изложить в следующей редакции:

«3.5.3 выдает заявителю (представителю заявителя) расписку в получении от него документов с указанием их перечня и даты получения.»;

1.28 абзац первый подпункта 3.5.4 исключить;

1.29 в подпункте 3.9.2 слова «абзацем 6» заменить словами «абзацем шестым.»;

1.30 в пункте 3.10 слова «абзацем 5» заменить словами «абзацем пятым.»;

1.31 пункт 3.13 изложить в следующей редакции:

«3.13. Порядок осуществления административных процедур в электронной форме, в том числе с использованием РПГУ или ЕПГУ:

3.13.1 в целях предоставления муниципальной услуги заявителям предоставляется возможность подачи заявления по предварительной записи. Запись на прием может осуществить только гражданин, имеющий подтвержденную учетную запись.

Запись на прием проводится посредством РПГУ после прохождения процедуры идентификации и аутентификации.

Заявителю предоставляется возможность записи в любые свободные для приема дату и время в пределах установленного в службе «одного окна» графика приема заявителей, в соответствии с целью приема.

Специалисты службы «одного окна» не вправе требовать от заявителя (представителя заявителя) совершения иных действий, кроме прохождения идентификации и аутентификации в соответствии с нормативными правовыми актами Российской Федерации, указания цели приема, а также предоставления сведений, необходимых для расчета длительности временного интервала, который необходимо забронировать для приема;

3.13.2 при направлении заявления на адрес электронной почты службы «одного окна» заявителю необходимо заполнить бланк заявления, подписать собственноручно, перевести в электронный вид посредством сканирования оригинала заявления и прикрепить его вместе со скан-копиями документов, указанных в пункте 2.6 настоящего Регламента;

3.13.3 специалист службы «одного окна», в случае поступления электронного образа заявления и скан-копий документов, приложенных к нему, в день поступления заявления направляет заявителю уведомление в электронной форме о поступлении документов в службу «одного окна» и необходимости предоставления оригиналов документов для сличения их с электронным образом заявления и скан-копиями документов, приложенным к заявлению.

Заявитель (представитель заявителя) в течении двух рабочих дней со дня получения уведомления о поступлении документов и необходимости предоставления оригиналов документов для сличения их с электронным образом заявления и скан-копиями документов, приложенным к заявлению, в службу «одного окна» лично предоставляет оригиналы документов, указанных в пункте 2.6 настоящего Регламента, в службу «одного окна» для сличения их с электронным образом заявления и скан-копиями документов, приложенных к заявлению.

Специалист службы «одного окна» в день предъявления заявителем (представителем заявителя) оригиналов документов сличает оригиналы документов с их электронным образом заявления и скан-копиями документов, приложенных к заявлению и:

- при наличии оснований для отказа в приеме заявления и документов, поступивших на электронный адрес службы «одного окна», предусмотренных подпунктами 2.9.1-2.9.6 настоящего Регламента, уведомляет заявителя о принятом решении лично и направляет на адрес электронной почты заявителя уведомление об отказе в приеме заявления с указанием обоснованных причин отказа;

- в случае отсутствия оснований для отказа в приеме заявления и документов, поступивших на электронный адрес службы «одного окна», предусмотренных подпунктами 2.9.1-2.9.6 настоящего Регламента, регистрирует заявление и уведомляет заявителя (представителя заявителя) о принятом решении лично и по адресу электронной почты заявителя.

После сличения возвращает оригиналы документов заявителю.

Отказ в приеме заявления не препятствует повторной подаче заявления после устранения оснований, по которым было отказано в приеме заявления;

3.13.4 при наличии технической возможности заявитель вправе оценить качество предоставления муниципальной услуги в электронной форме с использованием РПГУ;

3.13.5 заявитель вправе направить жалобу посредством портала Федеральной государственной информационной системы «Досудебное обжалование» (do.gosuslugi.ru) после прохождения процедуры идентификации и аутентификации.»;

1.32 раздел третий дополнить пунктом 3.14 следующего содержания:

«3.14. Специалист службы «одного окна», ответственный за выдачу документов:

3.14.1 в день поступления вносит сведения о документах, указанных в пункте 3.12 настоящего Регламента, в систему электронного документооборота с автоматическим присвоением персонального регистрационного номера и в случае обращения заявителя (представителя заявителя) о предоставлении муниципальной услуги через МФЦ Камчатского края передает документы в МФЦ Камчатского края в соответствии с Соглашением для выдачи заявителю (представителю заявителя);

3.14.2 в течение одного рабочего дня со дня получения документов, указанных в пункте 3.12 настоящего Регламента, извещает заявителя (представителя заявителя) по телефону, указанному в заявлении, о готовности документов и о возможности получения их заявителем (представителем заявителя) лично, либо направляет документы заявителю (представителю заявителя) почтовым отправлением.

В случае, если заявителем (представителем заявителя) в заявлении не указано намерение получить документы, указанные в пункте 3.12 настоящего Регламента, лично, специалист службы «одного окна», ответственный за выдачу документов, в течение одного рабочего дня со дня поступления документов направляет документы заявителю (представителю заявителя) заказным письмом либо факсом, либо по адресу электронной почты (если номер факса и (или) адрес электронной почты указаны в заявлении и заявитель (представитель заявителя) выразил желание получить документы указанным способом) с последующим направлением оригиналов документов заявителю (представителю заявителя) почтовым отправлением.

В случае, если при наличии указанных в заявлении номера телефона заявителя (представителя заявителя) или адреса электронной почты заявителя (представителя заявителя) уведомить заявителя (представителя заявителя) о готовности документов, указанных в пункте 3.12 настоящего Регламента, к получению не представилось возможным, в течение одного рабочего дня со дня поступления документов специалист службы «одного окна», ответственный за выдачу документов, направляет документы заявителю (представителю заявителя) почтовым отправлением в адрес заявителя (представителя заявителя).

В случае отсутствия в заявлении номера телефона заявителя (представителя заявителя) или адреса электронной почты заявителя (представителя заявителя) документы, указанные в пункте 3.12 настоящего Регламента, в течение одного рабочего дня со дня поступления в службу «одного окна», направляются специалистом службы «одного окна», ответственным за выдачу документов, заявителю (представителю заявителя) почтовым отправлением в адрес заявителя (представителя заявителя).

В случае неявки заявителя (представителя заявителя) в срок более десяти календарных дней со дня уведомления заявителя (представителя заявителя) о необходимости получения документов, указанных в пункте 3.12 настоящего Регламента, в течение трех рабочих дней со дня истечения десятидневного срока для получения документов лично заявителем (представителем заявителя) специалист службы «одного окна», ответственный за выдачу документов, направляет документы почтовым отправлением в адрес заявителя (представителя заявителя);

3.14.3 в течение одного рабочего дня со дня направления либо вручения документов, указанных в пункте 3.12 настоящего Регламента, лично заявителю (представителю заявителя) специалист службы «одного окна», ответственный за выдачу документов, снимает заявление с контроля и закрывает учетную карточку в системе электронного документооборота с отметкой об исполнении поручения.»;

1.33 в пункте 5.3:

1.33.1 слова «информационно-телекоммуникационной» исключить;

1.33.2 слова «ЕПГМУ или РПГУ» заменить словами «посредством портала Федеральной государственной информационной системы «Досудебное обжалование» (do.gosuslugi.ru)».

2. Управлению делами администрации Петропавловск-Камчатского городского округа опубликовать настоящее постановление в газете «Град Петра и Павла» и разместить на официальном сайте администрации Петропавловск-Камчатского городского округа в информационно-телекоммуникационной сети «Интернет».

3. Настоящее постановление вступает в силу после дня его официального опубликования.

4. Контроль за исполнением настоящего постановления возложить на руководителя Управления коммунального хозяйства и жилищного фонда администрации Петропавловск-Камчатского городского округа.

**Временно исполняющий полномочия Главы
Петропавловск-Камчатского городского округа
К.В. Брызгин**

АДМИНИСТРАЦИЯ
ПЕТРОПАВЛОВСК-КАМЧАТСКОГО ГОРОДСКОГО ОКРУГА

ПОСТАНОВЛЕНИЕ

30.03.2020 г. № 602

О внесении изменений в постановление администрации Петропавловск-Камчатского городского округа от 14.08.2015 № 1963 «Об Административном регламенте предоставления администрацией Петропавловск-Камчатского городского округа муниципальной услуги по предоставлению земельных участков гражданам, имеющим трех и более детей, в собственность»

В соответствии с Федеральным законом от 06.10.2003 № 131-ФЗ «Об общих принципах организации местного самоуправления в Российской Федерации», Федеральным законом от 27.07.2010 № 210-ФЗ «Об организации предоставления государственных и муниципальных услуг», Земельным кодексом Российской Федерации ПОСТАНОВЛЯЮ:

1. Внести в Административный регламент предоставления администрацией Петропавловск-Камчатского городского округа муниципальной услуги по предоставлению земельных участков гражданам, имеющим трех и более детей, в собственность, утвержденный постановлением администрации Петропавловск-Камчатского городского округа от 14.08.2015 № 1963, следующие изменения:

1.1 в абзаце третьем подпункта 1.4.2 слова «приложении 2» заменить словами «приложении 3»;

1.2 приложение 2 изложить в редакции согласно приложению 1;

1.3 дополнить приложением 3 в редакции согласно приложению 2.

2. Управлению делами администрации Петропавловск-Камчатского городского округа опубликовать настоящее постановление в газете «Град Петра и Павла» и разместить на официальном сайте администрации Петропавловск-Камчатского городского округа в информационно-телекоммуникационной сети «Интернет».

3. Настоящее постановление вступает в силу после дня его официального опубликования.

4. Контроль за исполнением настоящего постановления возложить на руководителя Управления архитектуры, градостроительства и земельных отношений администрации Петропавловск-Камчатского городского округа.

*Временно исполняющий полномочия Главы
Петропавловск-Камчатского городского округа
К.В. Брызгин*

Приложение 1
к постановлению администрации
Петропавловск-Камчатского
городского округа
от 30.03.2020 № 602

Приложение 2
к Административному регламенту
предоставления администрацией
Петропавловск-Камчатского городского округа
муниципальной услуги по предоставлению
земельных участков гражданам, имеющим
трех и более детей, в собственность

В администрацию
Петропавловск-Камчатского городского округа
от всех членов многодетной семьи

Фамилия, имя и (при наличии) отчество
и реквизиты документа, удостоверяющего
личность всех членов семьи:

1. _____
2. _____
3. _____
4. _____
5. _____
6. _____

Контактный тел.: _____

Место жительства: _____

Почтовый адрес: _____

Электронная почта: _____

Для представителя заявителя: _____

(фамилия, имя и (при наличии) отчество
представителя заявителя и реквизиты документа,
подтверждающего его полномочия)

(почтовый адрес, адрес электронной почты,
номер телефона для связи с заявителем
или представителем заявителя)

Заявление об отказе от предоставления земельного участка и выборе иного свободного земельного участка

В соответствии частью 6 статьи 7 Закона Камчатского края «О предоставлении земельных участков гражданам Российской Федерации, имеющим трех и более детей, в Камчатском крае» от 02.11.2011 № 671, отказываемся от выбранного земельного

участка с кадастровым номером _____ для строительства индивидуального жилого дома (или ведения личного подсобного хозяйства), площадью _____ кв.м., местонахождение земельного участка _____

и просим предоставить вновь выбранный земельный участок с кадастровым номером _____ для индивидуального жилищного строительства (или ведения личного подсобного хозяйства), площадью _____ кв.м., местонахождение земельного участка _____

В соответствии с требованиями статьи 9 Федерального закона от 27.07.2006 № 152-ФЗ «О персональных данных» подтверждаю свое согласие на обработку моих персональных данных, необходимых для предоставления муниципальной услуги.

(подписи заявителей, за исключением детей, не достигших возраста 14 лет)

«_____» _____ 20____ г.
(дата подачи заявления)

Приложение 2
к постановлению администрации
Петропавловск-Камчатского
городского округа
от 30.03.2020 № 602

Приложение 3
к Административному регламенту
предоставления администрацией
Петропавловск-Камчатского городского округа
муниципальной услуги по предоставлению
земельных участков гражданам, имеющим
трех и более детей, в собственность

Список филиалов краевого государственного казенного учреждения «Многофункциональный центр предоставления государственных и муниципальных услуг в Камчатском крае»

1. город Петропавловск-Камчатский:

1.1 улица Савченко, дом N 23;
1.2 улица Океанская, дом N 94;
1.3 улица Пограничная, дом 17.

2. город Вилючинск:

2.1 микрорайон Центральный, дом N 5.

3. Елизовский муниципальный район:

3.1 город Елизово, улица Беринга, дом N 9;
3.2 поселок Термальный, улица Крашенинникова, дом N 2;
3.3 поселок Паратунка, улица Нагорная, дом N 27;
3.4 поселок Вулканный, улица Центральная, дом N 1;
3.5 поселок Раздольный, улица Советская, дом N 2А;
3.6 поселок Коряки, улица Шоссейная, дом N 2/1;
3.7 поселок Сокоч, улица Лесная, дом N 1;
3.8 поселок Пионерский, улица Н-Коляды, дом N 1;
3.9 поселок Лесной, улица Чапаева, дом N 7 «а»;
3.10 поселок Нагорный, улица Совхозная, дом N 18;
3.11 село Николаевка, улица Советская, дом N 24.

4. Быстринский муниципальный район:

4.1 поселок Эссо, улица Советская, дом N 4.

5. Усть-Камчатский муниципальный район:

5.1 поселок Усть-Камчатск, улица 60 лет Октября, дом N 24;
5.2 поселок Ключи, улица Школьная, дом N 8;
5.3 поселок Козыревск, улица Ленинская, дом N 6А.

6. Мильковский муниципальный район:

6.1 поселок Мильково, улица Ленинская, дом N 10.

7. Соболевский муниципальный район:

7.1 село Соболево, улица Комсомольская, дом N 15.

8. Алеутский муниципальный район:

8.1 село Никольское, улица 50 лет Октября, дом N 24.

9. Усть-Большерецкий муниципальный район:

9.1 село Усть-Большерецк, улица Бочкарева, дом N 10;
9.2 поселок Озерновский, улица Рабочая, дом N 5;
9.3 поселок Октябрьский, улица Комсомольская, дом N 47;
9.4 поселок Апача, улица Юбилейная, дом N 9.

10. Тигильский муниципальный район:

10.1 село Тигиль, улица Партизанская, дом N 40.

11. Пенжинский муниципальный район:

11.1 село Каменское, улица Ленина, дом N 18.

12. Олюторский муниципальный район:

12.1 село Тилички, улица Школьная, дом N 17.

13. городское поселение «поселок Палана»:

13.1 городское поселение «поселок Палана», улица 50 лет Камчатского комсомола, дом N 1.

14. городское поселение «поселок Оссора»:

14.1 городское поселение «поселок Оссора», улица Советская, дом N 72.

Газета «Град Петра и Павла»

Газета зарегистрирована Управлением
Федеральной службы по надзору в сфере связи,
информационных технологий и массовых коммуникаций по Камчатскому краю
(свидетельство о регистрации ПИ № ТУ41-00301 от 18 июля 2017 г.)

Территория распространения:
Петропавловск-Камчатский городской округ

Газета распространяется бесплатно

Учредитель (соучредители):

администрация Петропавловск-Камчатского городского округа
и Городская Дума Петропавловск-Камчатского городского округа

Издатель:

Управление делами администрации
Петропавловск-Камчатского городского округа
(683000, г. Петропавловск-Камчатский, ул. Ленинская, д. 14)

Адрес редакции:

683000, г. Петропавловск-Камчатский, ул. Ленинская, 14,
тел. 8 (4152) 303-100, доб. 1180, 1181, 1182. E-mail: grad@pkgo.ru

Главный редактор: БУШЕЛЕВ В.Г.

Газета «Град Петра и Павла»
выходит 4-6 раз в месяц.
Тираж 1000 экземпляров. Объем 11 п.л.
Газета отпечатана в типографии им. П. Ключкова

Адрес:

г. Петропавловск-Камчатский, ул. Вулканная, 61А, тел. 25-89-83
Номер подписан в печать в 15.00 час. 30.03.20
По графику: в 15.00 час. 30.03.20