



ГАЗЕТА ПЕТРОПАВЛОВСК-КАМЧАТСКОГО ГОРОДСКОГО ОКРУГА

ГЛАВА
ПЕТРОПАВЛОВСК-КАМЧАТСКОГО ГОРОДСКОГО ОКРУГА

ПОСТАНОВЛЕНИЕ

от 16.12.2020 г. № 71

О назначении публичных слушаний по проекту актуализации схемы водоснабжения Петропавловск-Камчатского городского округа до 2029 года на 2021 год и схемы водоотведения Петропавловск-Камчатского городского округа до 2030 года на 2021 год

В соответствии с Федеральным законом от 07.12.2011 № 416-ФЗ «О водоснабжении и водоотведении», Федеральным законом от 06.10.2003 № 131-ФЗ «Об общих принципах организации местного самоуправления в Российской Федерации», руководствуясь Правилами к порядку разработки и утверждения схем водоснабжения и водоотведения, утвержденными постановлением Правительства Российской Федерации от 05.09.2013 № 782 «О схемах водоснабжения и водоотведения», Уставом Петропавловск-Камчатского городского округа,

ПОСТАНОВЛЯЮ:

1. Провести по инициативе Главы Петропавловск-Камчатского городского округа публичные слушания по проекту актуализации схемы водоснабжения Петропавловск-Камчатского городского округа до 2029 года на 2021 год и схемы водоотведения Петропавловск-Камчатского городского округа до 2030 года на 2021 год (далее – публичные слушания).

2. Назначить проведение публичных слушаний на 22.12.2020 в 10:00 часов по адресу: г. Петропавловск-Камчатский, улица Ленинская, дом 14, кабинет № 207 здания администрации Петропавловск-Камчатского городского округа.

3. Установить, что ознакомление с демонстрационными материалами, предлагаемыми к рассмотрению на публичных слушаниях, осуществляется Управлением коммунального хозяйства и жилищного фонда администрации Петропавловск-Камчатского городского округа в понедельник-четверг с 09:00 – 17:30 часов, в пятницу с 09:00 – 16:00 часов (перерыв с 13:00 – 14:00 часов) по адресу: улица Ленинградская, дом 74/1, кабинет 202, а также в информационно-телекоммуникационной сети «Интернет» на официальном сайте администрации Петропавловск-Камчатского городского округа по ссылке: <https://www.pkgo.ru/messages/26272/>.

4. Утвердить следующий состав организационного комитета по проведению публичных слушаний (далее – оргкомитет):

председатель оргкомитета:

Щербаков О.В. – заместитель руководителя Управления коммунального хозяйства и жилищного фонда администрации Петропавловск-Камчатского городского округа;

Антипин А.Я. – начальник отдела коммунального хозяйства и энергетики Управления коммунального хозяйства и жилищного фонда администрации Петропавловск-Камчатского городского округа;

Козионова О.М. – заместитель руководителя Управления коммунального хозяйства и жилищного фонда администрации Петропавловск-Камчатского городского округа;

Николаев А.Н. – ведущий консультант отдела коммунального хозяйства и энергетики Управления коммунального хозяйства и жилищного фонда администрации Петропавловск-Камчатского городского округа;

Смирнов В.Ю. – заместитель начальника отдела коммунального хозяйства и энергетики Управления коммунального хозяйства и жилищного фонда администрации Петропавловск-Камчатского городского округа;

Стрельцова А.С. – руководитель группы учета отдела коммунального хозяйства и энергетики Управления коммунального хозяйства и жилищного фонда администрации Петропавловск-Камчатского городского округа;

Шаломанова М.А. – консультант отдела территориального планирования Управления архитектуры, градостроительства и земельных отношений администрации Петропавловск-Камчатского городского округа.

5. Оргкомитету:

5.1 обеспечить размещение проекта актуализированной схемы водоснабжения Петропавловск-Камчатского городского округа до 2029 года на 2021 год и схемы водоотведения Петропавловск-Камчатского городского округа до 2030 года на 2021 год на официальном сайте администрации Петропавловск-Камчатского городского округа в информационно – телекоммуникационной сети «Интернет»;

5.2 обеспечить размещение информации о дате, времени, месте проведения публичных слушаний на официальном сайте администрации Петропавловск-Камчатского городского округа в информационно – телекоммуникационной сети «Интернет»;

5.3 в течение 3 рабочих дней со дня проведения публичных слушаний осуществить подготовку и оформление итогового документа (протокола) публичных слушаний и обеспечить его размещение на официальном сайте администрации Петропавловск-Камчатского городского округа в информационно- телекоммуникационной сети «Интернет».

6. Установить порядок учета предложений и замечаний по проекту актуализации схемы водоснабжения и водоотведения Петропавловск-Камчатского городского округа до 2029 года на 2021 год и схемы водоотведения Петропавловск-Камчатского городского округа до 2030 года на 2021 год, а также участия граждан в его обсуждении согласно приложению к настоящему постановлению.

7. Организационно-техническое и информационное обеспечение проведения публичных слушаний осуществляет администрация Петропавловск-Камчатского городского округа.

8. Управлению делами администрации Петропавловск-Камчатского городского округа опубликовать настоящее постановление в газете «Град Петра и Павла» и разместить на официальном сайте администрации Петропавловск-Камчатского городского округа в информационно – телекоммуникационной сети «Интернет».

Глава

Петропавловск-Камчатского городского округа
К.В. Брызгин

Приложение
к постановлению Главы
Петропавловск-Камчатского
городского округа
от 16.12.2020 № 71

Порядок учета предложений и замечаний по проекту актуализации схемы водоснабжения Петропавловск-Камчатского городского округа до 2029 года на 2021 год и схемы водоотведения Петропавловск-Камчатского городского округа до 2030 года на 2021 год, а также участия граждан в его обсуждении

1. Со дня опубликования постановления Главы Петропавловск-Камчатского городского округа о назначении публичных слушаний по проекту актуализации схемы водоснабжения Петропавловск-Камчатского городского округа до 2029 года на 2021 год и схемы

водоотведения Петропавловск-Камчатского городского округа до 2030 года на 2021 год до дня их проведения (далее – проект), в период размещения на официальном сайте администрации Петропавловск-Камчатского городского округа в информационно-телекоммуникационной сети «Интернет» проекта участники публичных слушаний вправе вносить предложения и замечания, касающиеся такого проекта:

1.1 в письменной или устной форме в ходе проведения публичных слушаний;

1.2 в письменной форме организатору публичных слушаний по адресу 683000, город Петропавловск-Камчатский, улица Ленинградская, дом 74/1, кабинет 202 в понедельник-четверг с 09:00 – 17:30 часов, в пятницу с 09:00 – 16:00 часов (перерыв с 13:00 – 14:00 часов).

2. Предложения и замечания, внесенные участниками публичных слушаний, подлежат регистрации организатором, а также обязательному рассмотрению организатором публичных слушаний. Предложения и замечания не рассматриваются в случае выявления факта предоставления участником публичных слушаний недостоверных сведений.

3. Содержание внесенных предложений и замечаний участников публичных слушаний указываются в итоговом документе (протоколе) публичных слушаний.

В случае внесения несколькими участниками публичных слушаний одинаковых предложений и замечаний допускается обобщение таких предложений и замечаний.

АДМИНИСТРАЦИЯ
ПЕТРОПАВЛОВСК-КАМЧАТСКОГО ГОРОДСКОГО ОКРУГА

ПОСТАНОВЛЕНИЕ

16.12.2020 г. № 2328

О признании утратившими силу отдельных постановлений администрации Петропавловск-Камчатского городского округа

В целях приведения нормативных правовых актов администрации Петропавловск-Камчатского городского округа в соответствие с действующим законодательством

ПОСТАНОВЛЯЮ:

1. Признать утратившими силу:

1.1 постановление администрации Петропавловск-Камчатского городского округа от 22.05.2012 № 1375 «О порядке формирования и ведения реестра муниципальных услуг (функций) Петропавловск – Камчатского городского округа в электронной форме»;

1.2 постановление администрации Петропавловск-Камчатского городского округа от 04.09.2012 № 2429 «О внесении изменений в постановление администрации Петропавловск-Камчатского городского округа от 22.05.2012 № 1375 «О порядке формирования и ведения реестра муниципальных услуг (функций) Петропавловск-Камчатского городского округа в электронной форме»;

1.3 постановление администрации Петропавловск-Камчатского городского округа от 18.07.2013 № 2093 «О внесении изменений в постановление администрации Петропавловск-Камчатского городского округа от 22.05.2012 № 1375 «О порядке формирования и ведения реестра муниципальных услуг (функций) Петропавловск-Камчатского городского округа в электронной форме»;

1.4 постановление администрации Петропавловск-Камчатского городского округа от 02.02.2017 № 148 «О внесении изменений в постановление администрации Петропавловск-Камчатского городского округа от 22.05.2012 № 1375 «О Порядке формирования и ведения реестра муниципальных услуг (функций) Петропавловск-Камчатского городского округа в электронной форме»;

1.5 постановление администрации Петропавловск-Камчатского городского округа от 27.09.2017 № 2419 «О внесении изменения в постановление администрации Петропавловск-Камчатского городского округа от 22.05.2012 № 1375 «О Порядке формирования и ведения реестра муниципальных услуг (функций) Петропавловск-Камчатского городского округа в электронной форме».

2. Управлению делами администрации Петропавловск-Камчатского городского округа опубликовать настоящее Постановление в газете «Град Петра и Павла» и разместить на официальном сайте администрации Петропавловск-Камчатского городского округа в информационно-телекоммуникационной сети «Интернет».

3. Настоящее постановление вступает в силу после дня его официального опубликования.

4. Контроль за исполнением настоящего постановления возложить на Первого заместителя Главы администрации Петропавловск-Камчатского городского округа Ю.Н. Иванова.

Глава

Петропавловск-Камчатского городского округа
К.В. Брызгин

АДМИНИСТРАЦИЯ
ПЕТРОПАВЛОВСК-КАМЧАТСКОГО ГОРОДСКОГО ОКРУГА

ПОСТАНОВЛЕНИЕ

16.12.2020 г. № 2329

О внесении изменения в постановление администрации Петропавловск-Камчатского городского округа от 21.11.2012 № 3147 «О комиссии по вопросам деятельности муниципальных предприятий»

В связи с произошедшими кадровыми изменениями в администрации Петропавловск-Камчатского городского округа,

ПОСТАНОВЛЯЮ:

1. Внести в состав Комиссии по вопросам деятельности муниципальных предприятий, утвержденный постановлением администрации Петропавловск-Камчатского городского округа от 21.11.2012 № 3147 изменение, изложив его в редакции согласно приложению.

2. Управлению делами администрации Петропавловск-Камчатского городского округа опубликовать настоящее постановление в газете «Град Петра и Павла» и разместить на официальном сайте администрации Петропавловск-Камчатского городского округа в информационно-телекоммуникационной сети «Интернет».

3. Настоящее постановление вступает в силу после дня его официального опубликования.

4. Контроль за исполнением настоящего постановления возложить на заместителя Главы администрации Петропавловск-Камчатского городского округа – начальника Управления экономического развития и имущественных отношений администрации Петропавловск-Камчатского городского округа.

Глава

Петропавловск-Камчатского городского округа
К.В. Брызгин

Приложение
к постановлению администрации
Петропавловск-Камчатского
городского округа
от 16.11.2020 № 2329

Приложение 2
к постановлению администрации
Петропавловск-Камчатского
городского округа
от 21.11.2012 № 3147

Состав Комиссии по вопросам деятельности муниципальных предприятий

Председатель:
Кокорина Т.П. – заместитель Главы администрации Петропавловск-Камчатского городского округа – начальник Управления экономического развития и имущественных отношений администрации Петропавловск-Камчатского городского округа.

Заместитель председателя:

Котмина Е.А. – заместитель начальника Управления экономического развития и имущественных отношений администрации Петропавловск-Камчатского городского округа.

Секретарь:

Слободян Е.А. (без права голоса)* – заместитель начальника отдела стратегического планирования, экономического анализа и мониторинга Управления экономического развития и имущественных отношений администрации Петропавловск-Камчатского городского округа.

Члены:

Александрова Н.В. – заместитель Главы администрации Петропавловск-Камчатского городского округа;

Сорвенкова Е.Г. – исполняющий обязанности руководителя Управления коммунального хозяйства и жилищного фонда администрации Петропавловск-Камчатского городского округа;

Кайкова Е.С. – начальник отдела имущественных отношений Управления экономического развития и имущественных отношений администрации Петропавловск-Камчатского городского округа;

Гаспарян А.А. – заместитель начальника правового отдела Управления делами администрации Петропавловск-Камчатского городского округа;

Синицына Е.И. – начальник отдела ведения реестра и регистрации муниципальной собственности Управления экономического развития и имущественных отношений администрации Петропавловск-Камчатского городского округа;

Панов А.Г. – депутат Городской Думы Петропавловск-Камчатского городского округа по избирательному округу № 4 (по согласованию);

Погорелова Е.В. – заместитель начальника Управления экономического развития и имущественных отношений администрации Петропавловск-Камчатского городского округа – начальник отдела стратегического планирования, экономического анализа и мониторинга отдела Управления экономического развития и имущественных отношений администрации Петропавловск-Камчатского городского округа;

Прудкий Д.А. – депутат Городской Думы Петропавловск-Камчатского городского округа по избирательному округу № 4 (по согласованию);

Серебrenникова Е.О. – начальник юридического отдела Управления экономического развития и имущественных отношений администрации Петропавловск-Камчатского городского округа;

Петренко А.В. – руководитель Управления дорожного хозяйства, транспорта и благоустройства администрации Петропавловск-Камчатского городского округа;

Тур Е.А. – заместитель руководителя Управления делами администрации Петропавловск-Камчатского городского округа;

Шагинян М.А. – начальник финансово-экономического отдела Управления коммунального хозяйства и жилищного фонда администрации Петропавловск-Камчатского городского округа;

Уяган Л.В. – начальник отдела финансирования городского хозяйства Управления дорожного хозяйства, транспорта и благоустройства администрации Петропавловск-Камчатского городского округа.

* На период отсутствия секретаря комиссии Е.А. Слободян его функции исполняет лицо, назначенное председателем Комиссии по вопросам деятельности муниципальных предприятий.

АДМИНИСТРАЦИЯ
ПЕТРОПАВЛОВСК-КАМЧАТСКОГО ГОРОДСКОГО ОКРУГА

ПОСТАНОВЛЕНИЕ

16.12.2020 г. № 2331

О признании утратившими силу отдельных постановлений администрации Петропавловск-Камчатского городского округа

В целях приведения муниципальных правовых актов в соответствие с действующим законодательством Российской Федерации

ПОСТАНОВЛЯЮ:

1. Признать утратившими силу:

1.1 постановление администрации Петропавловск-Камчатского городского округа от 16.10.2014 № 2537 «Об утверждении Порядка осуществления контроля в сфере закупок при осуществлении закупок для обеспечения муниципальных нужд Петропавловск-Камчатского городского округа»;

1.2 постановление администрации Петропавловск-Камчатского городского округа от 12.12.2014 № 3031 «О внесении изменений в постановление администрации Петропавловск-Камчатского городского округа от 16.10.2014 № 2537 «Об утверждении Порядка осуществления контроля в сфере закупок товаров, работ, услуг для обеспечения нужд муниципальных заказчиков Петропавловск-Камчатского городского округа»;

1.3 постановление администрации Петропавловск-Камчатского городского округа от 01.12.2016 № 2378 «О внесении изменений в постановление администрации Петропавловск-Камчатского городского округа от 16.10.2014 № 2537 «Об утверждении Порядка осуществления контроля в сфере закупок товаров, работ, услуг для обеспечения нужд муниципальных заказчиков Петропавловск-Камчатского городского округа»;

1.4 постановление администрации Петропавловск-Камчатского городского округа от 23.07.2018 № 1574 «О внесении изменений в постановление администрации Петропавловск-Камчатского городского округа от 16.10.2014 № 2537 «Об утверждении Порядка осуществления контроля в сфере закупок товаров, работ, услуг для обеспечения муниципальных нужд Петропавловск-Камчатского городского округа».

2. Управлению делами администрации Петропавловск-Камчатского городского округа опубликовать настоящее постановление в газете «Град Петра и Павла» и разместить на официальном сайте администрации Петропавловск-Камчатского городского округа в информационно-телекоммуникационной сети «Интернет».

3. Настоящее постановление вступает в силу после дня его официального опубликования.

4. Контроль за исполнением настоящего постановления возложить на заместителя Главы администрации Петропавловск-Камчатского городского округа – начальника Контрольного управления администрации Петропавловск-Камчатского городского округа.

Глава
Петропавловск-Камчатского городского округа
К.В. Брызгин

АДМИНИСТРАЦИЯ
ПЕТРОПАВЛОВСК-КАМЧАТСКОГО ГОРОДСКОГО ОКРУГА

ПОСТАНОВЛЕНИЕ

16.12.2020 г. № 2332

О внесении изменения в постановление администрации Петропавловск-Камчатского городского округа от 10.11.2011 № 2927 «О комиссии по рассмотрению тарифов на услуги и работы муниципальных предприятий и учреждений в Петропавловск-Камчатском городском округе»

В связи с произошедшими кадровыми изменениями в администрации Петропавловск-Камчатского городского округа,

ПОСТАНОВЛЯЮ:

1. Внести в состав комиссии по рассмотрению тарифов на услуги и работы муниципальных предприятий и учреждений в Петропавловск-Камчатском городском округе, утвержденный постановлением администрации Петропавловск-Камчатского городского округа от 10.11.2011 № 2927, изменение, изложив его в редакции согласно приложению.

2. Управлению делами администрации Петропавловск-Камчатского городского округа опубликовать настоящее постановление в газете «Град Петра и Павла» и разместить на официальном сайте администрации Петропавловск-Камчатского городского округа в информационно-телекоммуникационной сети «Интернет».

3. Настоящее постановление вступает в силу после дня его официального опубликования.

4. Контроль за исполнением настоящего постановления возложить на заместителя Главы администрации Петропавловск-Камчатского городского округа – начальника Управления экономического развития и имущественных отношений администрации Петропавловск-Камчатского городского округа.

Глава
Петропавловск-Камчатского городского округа
К.В. Брызгин

Приложение
к постановлению администрации
Петропавловск-Камчатского
городского округа
от 16.12.2020 № 2332

Приложение 2
к постановлению администрации
Петропавловск-Камчатского
городского округа
от 10.11.2011 № 2927

Состав комиссии по рассмотрению тарифов на услуги и работы муниципальных предприятий и учреждений в Петропавловск-Камчатском городском округе

Председатель:

Кокорина Т.П.* – заместитель Главы администрации Петропавловск-Камчатского городского округа – начальник Управления экономического развития и имущественных отношений администрации Петропавловск-Камчатского городского округа.

Заместители председателя:

Погорелова Е.В. – заместитель начальника Управления экономического развития и имущественных отношений администрации Петропавловск-Камчатского городского округа – начальник отдела стратегического планирования, экономического анализа и мониторинга Управления экономического развития и имущественных отношений администрации Петропавловск-Камчатского городского округа;

Слободян Е.А. – заместитель начальника отдела стратегического планирования, экономического анализа и мониторинга Управления экономического развития и имущественных отношений администрации Петропавловск-Камчатского городского округа.

Секретарь:

Фелоненко С.О. (без права голоса)** – главный специалист-эксперт отдела стратегического планирования, экономического анализа и мониторинга Управления экономического развития и имущественных отношений администрации Петропавловск-Камчатского городского округа.

Члены:

Астахова М.М. – начальник финансово-экономического отдела Управления образования администрации Петропавловск-Камчатского городского округа;

Батунова В.В. – советник общего отдела имущественных отношений Управления экономического развития и имущественных отношений администрации Петропавловск-Камчатского городского округа;

Борщева Т.Б. – начальник бюджетного отдела Управления финансов администрации Петропавловск-Камчатского городского округа;

Тимошенко С.Б. – заместитель начальника финансово-экономического отдела Управления культуры, спорта и молодежной политики администрации Петропавловск-Камчатского городского округа;

Овечкина А.В. – ведущий консультант отдела стратегического планирования Управления экономического развития и имущественных отношений администрации Петропавловск-Камчатского городского округа;

Полякова О.А. – консультант отдела стратегического планирования Управления экономического развития и имущественных отношений администрации Петропавловск-Камчатского городского округа;

Большакова Н.В. – ведущий консультант отдела стратегического планирования Управления экономического развития и имущественных отношений администрации Петропавловск-Камчатского городского округа;

Прудкий Д.А. – депутат Городской Думы Петропавловск-Камчатского городского округа по избирательному округу № 4 (по согласованию);

Уяган Л.В. – начальник отдела финансирования Управления дорожного хозяйства, транспорта и благоустройства администрации Петропавловск-Камчатского городского округа.

* На период временного отсутствия председателя комиссии Кокориной Т.П. (отпуск, период временной нетрудоспособности, командировка и другое) его обязанности исполняет один из заместителей председателя комиссии Погорелова Е.В., Слободян Е.А.

** На период временного отсутствия секретаря комиссии Фелоненко С.О. его обязанности исполняет консультант отдела стратегического планирования Управления экономического развития и имущественных отношений администрации Петропавловск-Камчатского городского округа Полякова О.А.

ПЕТРОПАВЛОВСК-КАМЧАТСКАЯ ГОРОДСКАЯ
ТЕРРИТОРИАЛЬНАЯ ИЗБИРАТЕЛЬНАЯ КОМИССИЯ

ПОСТАНОВЛЕНИЕ

«11» декабря 2020 года № 1/3

Об избрании заместителя председателя Петропавловск-Камчатской городской территориальной избирательной комиссии

В соответствии с пунктом 8 статьи 28 Федерального закона «Об основных гарантиях избирательных прав и права на участие в референдуме граждан Российской Федерации» и на основании протокола № 2 от «11» декабря 2020 года счетной комиссии о результатах тайного голосования по выборам заместителя председателя Петропавловск-Камчатской территориальной избирательной комиссии, Петропавловск-Камчатская городская территориальная избирательная комиссия

ПОСТАНОВЛЯЕТ:

1. Избрать заместителем председателя Петропавловск-Камчатской городской территориальной избирательной комиссии Трохину Ольгу Юрьевну.

2. Опубликовать настоящее постановление в газете «Град Петра и Павла».

Председатель Е.Д. Бойчук
Секретарь И.В. Немченко

ПЕТРОПАВЛОВСК-КАМЧАТСКАЯ ГОРОДСКАЯ
ТЕРРИТОРИАЛЬНАЯ ИЗБИРАТЕЛЬНАЯ КОМИССИЯ

ПОСТАНОВЛЕНИЕ

11 декабря 2020 года № 1/ 5

Об избрании секретаря Петропавловск-Камчатской городской территориальной избирательной комиссии

В соответствии с пунктом 8 статьи 28 Федерального закона «Об основных гарантиях избирательных прав и права на участие в референдуме граждан Российской Федерации» и на основании протокола № 3 от 11 декабря 2020 года счетной комиссии о результатах тайного голосования по выборам секретаря Петропавловск-Камчатской городской территориальной избирательной комиссии, Петропавловск-Камчатская городская территориальная избирательная комиссия

ПОСТАНОВЛЯЕТ:

1. Избрать секретарем Петропавловск-Камчатской городской территориальной избирательной комиссии Немченок Ирину Васильевну.
2. Опубликовать настоящее постановление в газете «Град Петра и Павла».

*Председатель Е.Д. Бойчук
Секретарь И.В. Немченок*

ПЕТРОПАВЛОВСК-КАМЧАТСКАЯ ГОРОДСКАЯ
ТЕРРИТОРИАЛЬНАЯ ИЗБИРАТЕЛЬНАЯ КОМИССИЯ

ПОСТАНОВЛЕНИЕ

11 декабря 2020 года № 1/ 6

О внесении изменений в постановление Петропавловск-Камчатской городской территориальной избирательной комиссии от 09 июня 2018 года № 103/710 «О формировании участковой избирательной комиссии избирательного участка № 42»

На основании пункта «а» части 6 статьи 29 Федерального закона «Об основных гарантиях избирательных прав и права на участие в референдуме граждан Российской Федерации» Петропавловск-Камчатская городская территориальная избирательная комиссия

ПОСТАНОВЛЯЕТ:

1. Досрочно прекратить полномочия члена участковой избирательной комиссии избирательного участка № 42 с правом решающего голоса Егоровой Валерии Анатольевны.
2. Опубликовать настоящее постановление в газете «Град Петра и Павла».

*Председатель Е.Д. Бойчук
Секретарь И.В. Немченок*

ПЕТРОПАВЛОВСК-КАМЧАТСКАЯ ГОРОДСКАЯ
ТЕРРИТОРИАЛЬНАЯ ИЗБИРАТЕЛЬНАЯ КОМИССИЯ

ПОСТАНОВЛЕНИЕ

11 декабря 2020 года № 1/7

О внесении изменений в Постановление Петропавловск-Камчатской городской территориальной избирательной комиссии от 09 июня 2018 года № 103/727 «О формировании участковой избирательной комиссии избирательного участка № 59»

На основании пункта «а» части 6 статьи 29 Федерального закона «Об основных гарантиях избирательных прав и права на участие в референдуме граждан Российской Федерации», Петропавловск-Камчатская городская территориальная избирательная комиссия

ПОСТАНОВЛЯЕТ:

1. Досрочно прекратить полномочия члена участковой избирательной комиссии избирательного участка № 59 с правом решающего голоса Павловской Марии Сергеевны.
2. Досрочно прекратить полномочия члена участковой избирательной комиссии избирательного участка № 59 с правом решающего голоса Булгаковой Елены Анатольевны.
3. Опубликовать настоящее постановление в газете «Град Петра и Павла».

*Председатель Е.Д. Бойчук
Секретарь И.В. Немченок*

ПЕТРОПАВЛОВСК-КАМЧАТСКАЯ ГОРОДСКАЯ
ТЕРРИТОРИАЛЬНАЯ ИЗБИРАТЕЛЬНАЯ КОМИССИЯ

ПОСТАНОВЛЕНИЕ

11 декабря 2020 года № 1/ 8

О внесении изменений в постановление Петропавловск-Камчатской городской территориальной избирательной комиссии от 09 июня 2018 года № 103/675 «О формировании участковой избирательной комиссии избирательного участка № 5»

На основании пункта «а» части 6 статьи 29 Федерального закона «Об основных гарантиях избирательных прав и права на участие в референдуме граждан Российской Федерации» Петропавловск-Камчатская городская территориальная избирательная комиссия

ПОСТАНОВЛЯЕТ:

1. Досрочно прекратить полномочия члена участковой избирательной комиссии избирательного участка № 5 с правом решающего голоса Матвеева Александра Владимировича.
2. Опубликовать настоящее постановление в газете «Град Петра и Павла».

*Председатель Е.Д. Бойчук
Секретарь И.В. Немченок*

ПЕТРОПАВЛОВСК-КАМЧАТСКАЯ ГОРОДСКАЯ
ТЕРРИТОРИАЛЬНАЯ ИЗБИРАТЕЛЬНАЯ КОМИССИЯ

ПОСТАНОВЛЕНИЕ

11 декабря 2020 года № 1/ 9

О внесении изменений в Постановление Петропавловск-Камчатской городской территориальной избирательной комиссии от 09 июня 2018 года № 103/674 «О формировании участковой избирательной комиссии избирательного участка № 4»

На основании пункта «а» части 6 статьи 29 Федерального закона «Об основных гарантиях избирательных прав и права на участие в референдуме граждан Российской Федерации», Петропавловск-Камчатская городская территориальная комиссия

ПОСТАНОВЛЯЕТ:

1. Досрочно прекратить полномочия члена участковой избирательной комиссии избирательного участка № 4 с правом решающего голоса Немченок Ирины Васильевны.
2. Опубликовать настоящее постановление в газете «Град Петра и Павла».

*Председатель Е.Д. Бойчук
Секретарь И.В. Немченок*

ПЕТРОПАВЛОВСК-КАМЧАТСКАЯ ГОРОДСКАЯ
ТЕРРИТОРИАЛЬНАЯ ИЗБИРАТЕЛЬНАЯ КОМИССИЯ

ПОСТАНОВЛЕНИЕ

11 декабря 2020 года № 1/ 10

О внесении изменений в Постановление Петропавловск-Камчатской городской территориальной избирательной комиссии от 09 июня 2018 года № 103/711 «О формировании участковой избирательной комиссии избирательного участка № 43»

На основании пункта «а» части 6 статьи 29 Федерального закона «Об основных гарантиях избирательных прав и права на участие в референдуме граждан Российской Федерации», Петропавловск-Камчатская городская территориальная комиссия

ПОСТАНОВЛЯЕТ:

1. Досрочно прекратить полномочия члена участковой избирательной комиссии избирательного участка № 43 с правом решающего голоса Гончаровой Ольги Александровны.
2. Опубликовать настоящее постановление в газете «Град Петра и Павла».

*Председатель Е.Д. Бойчук
Секретарь И.В. Немченок*

ОПОВЕЩЕНИЕ

о проведении публичных слушаний

На публичные слушания представляется: Проект внесения изменений в проект планировки территории и проект межевания территории квартала № 1 планировочного подрайона 3.2.6. Жилой район – «Пограничный» Северного городского планировочного района в Петропавловск-Камчатском городском округе, утвержденный постановлением администрации Петропавловск – Камчатского городского округа от 04.12.2018 № 2505

Перечень информационных материалов по проекту публичных слушаний:

1. Чертеж проекта внесения изменений в проект планировки территории квартала № 1 планировочного подрайона 3.2.6. Жилой район – «Пограничный» Северного городского планировочного района в Петропавловск-Камчатском городском округе, утвержденный постановлением администрации Петропавловск – Камчатского городского округа от 04.12.2018 № 2505.
2. Чертеж проекта внесения изменений в проект межевания территории квартала № 1 планировочного подрайона 3.2.6. Жилой район – «Пограничный» Северного городского планировочного района в Петропавловск-Камчатском городском округе, утвержденный постановлением администрации Петропавловск – Камчатского городского округа от 04.12.2018 № 2505.

Информационные материалы по проекту публичных слушаний представлены на экспозиции по адресу: город Петропавловск-Камчатский, улица Советская, дом 22, в холле Управления архитектуры, градостроительства и земельных отношений администрации Петропавловск-Камчатского городского округа (этаж 3).

Оповещение дополнительно распространено на информационных стендах: около здания на улице Советская, дом 22; в Службе «одного окна» на улице Ленинградская, дом 74/1; в КГ-КУ «Многофункциональный центр предоставления государственных и муниципальных услуг в Камчатском крае» адреса: улица Савченко, дом № 23, улица Пограничная, дом № 17, а также в иных местах (автобусная остановка «Новый выставочный центр»).

Экспозиция открыта: с 23.12.2020 по 11.01.2021.

Часы работы: понедельник – четверг с 9⁰⁰ до 17⁰⁰ часов, пятница с 9⁰⁰ до 16⁰⁰ часов (перерыв с 13⁰⁰ до 14⁰⁰ часов).

В ходе работы экспозиции проводится консультирование посетителей экспозиции, распространение информационных материалов о проекте, подлежащем рассмотрению на публичных слушаниях.

Публичные слушания состоятся: 11.01.2021 в 12⁰⁰ часов по адресу: город Петропавловск-Камчатский, улица Советская, дом 22, кабинет № 101 здания Управления архитектуры, градостроительства и земельных отношений администрации Петропавловск-Камчатского городского округа. Время начала регистрации участников: в 11³⁰ часов (не позднее чем за 30 минут до начала публичных слушаний).

В период публичных слушаний участники публичных слушаний имеют право представить свои предложения и замечания по обсуждаемому проекту посредством:

1) записи в книге (журнале) учета посетителей экспозиции проекта, подлежащего рассмотрению на публичных слушаниях;

2) в письменной форме в адрес организатора публичных слушаний;

3) в письменной или устной форме в ходе проведения публичных слушаний.

Контакты организатора публичных слушаний: Организационный комитет, адрес: город Петропавловск-Камчатский, улица Советская, дом 22, телефон (4152) 30-31-00 (доб. 32-50), факс (4152) 30-25-96.

Информационные материалы по: Проекту внесения изменений в проект планировки территории и проект межевания территории квартала № 1 планировочного подрайона 3.2.6. Жилой район – «Пограничный» Северного городского планировочного района в Петропавловск-Камчатском городском округе, утвержденный постановлением администрации Петропавловск – Камчатского городского округа от 04.12.2018 № 2505: «<http://www.pkgo.ru/>», раздел: О городе/Градостроительство/Правила землепользования и застройки Петропавловск-Камчатского городского округа, и на сайте Городской Думы Петропавловск-Камчатского городского округа в информационно-телекоммуникационной сети «Интернет» по адресу: «<http://www.duma.pkgo.ru/>».

ОПОВЕЩЕНИЕ

о проведении публичных слушаний

На публичные слушания представляется: Проект планировки территории и проект межевания территории части квартала № 2 планировочного подрайона 3.2.7. Жилой район – «Вулканный» Северного городского планировочного района (по улице Карбышева) в Петропавловск-Камчатском городском округе.

Перечень информационных материалов по проекту публичных слушаний:

1. Чертеж проекта планировки территории части квартала № 2 планировочного подрайона 3.2.7. Жилой район – «Вулканный» Северного городского планировочного района (по улице Карбышева) в Петропавловск-Камчатском городском округе.

АДМИНИСТРАЦИЯ
ПЕТРОПАВЛОВСК-КАМЧАТСКОГО ГОРОДСКОГО ОКРУГА

РАСПОРЯЖЕНИЕ

16.12.2020 г. № 231-р

О внесении изменения в распоряжение администрации Петропавловск-Камчатского городского округа от 19.09.2019 № 145-р «Об утверждении перечня инвестиционных объектов Петропавловск-Камчатского городского округа на 2020 год, плановый период 2021-2022 годов и прогнозный период 2023-2025 годов»

На основании протокола согласительной комиссии по отбору инвестиционных проектов при рабочей группе по вопросам разработки и реализации муниципальных программ Петропавловск-Камчатского городского округа от 07.12.2020 № 23

1. Внести в перечень инвестиционных объектов Петропавловск-Камчатского городского округа на 2020 год, плановый период 2021-2022 годов и прогнозный период 2023-2025 годов, утвержденный распоряжением адми-

нистрации Петропавловск-Камчатского городского округа от 19.09.2019 № 145-р, изменение, изложив его в редакции согласно приложению.

2. Управлению делами администрации Петропавловск-Камчатского городского округа опубликовать настоящее распоряжение в газете «Град Петра и Павла» и разместить на официальном сайте администрации Петропавловск-Камчатского городского округа в информационно-телекоммуникационной сети «Интернет».

3. Контроль за исполнением настоящего распоряжения возложить на заместителя Главы администрации Петропавловск-Камчатского городского округа – начальника Управления экономического развития и имущественных отношений администрации Петропавловск-Камчатского городского округа.

Глава
Петропавловск-Камчатского городского округа
К.В. Брызгин

Приложение
к распоряжению администрации
Петропавловск-Камчатского
городского округа
от 16.12.2020 № 231-р

Приложение
к распоряжению администрации
Петропавловск-Камчатского
городского округа
от 19.09.2019 № 145-р

Перечень инвестиционных объектов Петропавловск-Камчатского городского округа на 2020 год, плановый период 2021-2022 годов и прогнозный период 2023-2025 годов

тыс. рублей

№ п/п	Наименование объекта капитального строительства (объекта недвижимого имущества)	Направление инвестирования	Утвержденное финансирование	Срок ввода в эксплуатацию	Сметная (предполагаемая) стоимость объекта	Основные характеристики объекта	Главный распорядитель средств бюджета городского округа	Муниципальный заказчик, концедент, публичный партнер
1	Здание. Общеобразовательная школа по проспекту Рыбаков в г. Петропавловск-Камчатский	Строительство (в том числе проектные работы)	Пункт 13 части 1 статьи 16 Федерального закона от 06.10.2003 № 131-ФЗ «Об общих принципах организации местного самоуправления в Российской Федерации» – организация предоставления общедоступного и бесплатного начального общего, основного общего, среднего общего образования по основным общеобразовательным программам в муниципальных образовательных организациях	2016-2022	1 374 605.37400	Общая площадь здания после ввода в эксплуатацию – 15902,7 кв.м. Количество мест – 650	Управление архитектуры, градостроительства и земельных отношений администрации Петропавловск-Камчатского городского округа – муниципальное учреждение	Муниципальное казенное учреждение «Управление капитального строительства и ремонта» (далее – МКУ «Управление капитального строительства и ремонта»)
	Год	2020	2021	2022	2023	2024	2025	
	Общий (предельный) объем инвестиций, в том числе по видам расходов:	0.00000	0.00000	0.00000	0.00000	0.00000	0.00000	
	авторский надзор	0.00000	0.00000	0.00000	0.00000	0.00000	0.00000	
	строительно-монтажные работы	0.00000	0.00000	0.00000	0.00000	0.00000	0.00000	
	Общий (предельный) объем инвестиций, в том числе по источникам финансирования:	0.00000	0.00000	0.00000	0.00000	0.00000	0.00000	
	федеральный бюджет	0.00000	0.00000	0.00000	0.00000	0.00000	0.00000	
	краевой бюджет	0.00000	0.00000	0.00000	0.00000	0.00000	0.00000	
	бюджет городского округа	0.00000	0.00000	0.00000	0.00000	0.00000	0.00000	
2	Начальная школа по адресу Космический проезд в г. Петропавловске-Камчатском	Строительство (в том числе проектные работы)	Пункт 13 части 1 статьи 16 Федерального закона от 06.10.2003 № 131-ФЗ «Об общих принципах организации местного самоуправления в Российской Федерации» – организация предоставления общедоступного и бесплатного начального общего, основного общего, среднего общего образования по основным общеобразовательным программам в муниципальных образовательных организациях	2023 год	969 170.32242	Общая площадь здания после ввода в эксплуатацию – 11584,9 кв.м. Количество мест – 500	Управление архитектуры, градостроительства и земельных отношений администрации Петропавловск-Камчатского городского округа – муниципальное учреждение	МКУ «Управление капитального строительства и ремонта»
	Год	2020	2021	2022	2023	2024	2025	
	Общий (предельный) объем инвестиций, в том числе по видам расходов:	0.00000	565.72400	3 168.45969	1 451.61257	0.00000	0.00000	
	строительно-монтажные работы	0.00000	0.00000	2 263.18549	1 036.86612	0.00000	0.00000	
	авторский надзор	0.00000	565.72400	905.27420	414.74645	0.00000	0.00000	
	Общий (предельный) объем инвестиций, в том числе по источникам финансирования:	0.00000	565.72400	3 168.45969	1 451.61257	0.00000	0.00000	
	краевой бюджет	0.00000	0.00000	0.00000	0.00000	0.00000	0.00000	
	бюджет городского округа	0.00000	565.72400	3 168.45969	1 451.61257	0.00000	0.00000	
3	Здание. Учебный корпус МБОУ «Средняя школа № 40 по ул. Вольского микрорайона «Северо-Восток» в г. Петропавловске-Камчатском	Строительство (в том числе проектные и изыскательские работы)	Пункт 13 части 1 статьи 16 Федерального закона от 06.10.2003 № 131-ФЗ «Об общих принципах организации местного самоуправления в Российской Федерации» – организация предоставления общедоступного и бесплатного начального общего, основного общего, среднего общего образования по основным общеобразовательным программам в муниципальных образовательных организациях	2023 год	960 373.50642	Общая площадь здания после ввода в эксплуатацию – 9096,5 кв.м. Количество мест – 500	Управление архитектуры, градостроительства и земельных отношений администрации Петропавловск-Камчатского городского округа – муниципальное учреждение	МКУ «Управление капитального строительства и ремонта»

№ п/п	Наименование объекта капитального строительства (объекта недвижимого имущества)	Направление инвестирования	Утвержденное финансирование	Срок ввода в эксплуатацию	Сметная (предполагаемая) стоимость объекта	Основные характеристики объекта	Главный распорядитель средств бюджета городского округа	Муниципальный заказчик, концедент, публичный партнер
	Год	2020	2021	2022	2023	2024	2025	
	Общий (предельный) объем инвестиций, в том числе по видам расходов:	4 978.85030	1 980.03400	3 168.45969	1 451.61257	0.00000	0.00000	
	строительно-монтажные работы	0.00000	1 414.31000	2 263.18549	1 036.86612	0.00000	0.00000	
	авторский надзор	0.00000	565.72400	905.27420	414.74645	0.00000	0.00000	
	проектно-сметная документация	3 967.90949	0.00000	0.00000	0.00000	0.00000	0.00000	
	государственная экспертиза проектно-сметной документации	1 010.94081	0.00000	0.00000	0.00000	0.00000	0.00000	
	Общий (предельный) объем инвестиций, в том числе по источникам финансирования:	4 978.85030	1 980.03400	3 168.45969	1 451.61257	0.00000	0.00000	
	краевой бюджет	0.00000	0.00000	0.00000	0.00000	0.00000	0.00000	
	бюджет городского округа	4 978.85030	1 980.03400	3 168.45969	1 451.61257	0.00000	0.00000	
4	Детский сад по ул. Вилкойская, 60 в г. Петропавловске-Камчатском	Строительство (в том числе проектные и изыскательские работы)	Пункт 13 части 1 статьи 16 Федерального закона от 06.10.2003 № 131-ФЗ «Об общих принципах организации местного самоуправления в Российской Федерации» – организация предоставления общедоступного и бесплатного дошкольного образования по основным общеобразовательным программам в муниципальных образовательных организациях	2022	435 210.78629	Площадь здания после ввода в эксплуатацию – 2080 кв.м. Количество мест – 160	Управление архитектуры, градостроительства и земельных отношений администрации Петропавловск-Камчатского городского округа – муниципальное учреждение	МКУ «Управление капитального строительства и ремонта»
	Год	2020	2021	2022	2023	2024	2025	
	Общий (предельный) объем инвестиций, в том числе по видам расходов:	6 600.27210	54 529.16231	0.00000	0.00000	0.00000	0.00000	
	строительно-монтажные работы	0.00000	54 529.16231	0.00000	0.00000	0.00000	0.00000	
	авторский надзор	0.00000	0.00000	0.00000	0.00000	0.00000	0.00000	
	проектно-сметная документация	5.58210	0.00000					
	государственная экспертиза проектно-сметной документации	1 195.69000	0.00000	0.00000	0.00000	0.00000	0.00000	
	подготовка проектно-сметной документации по привязке проектной документации, включенной в реестр экономически эффективной проектной документации повторного использования	5 399.00000	0.00000	0.00000	0.00000	0.00000	0.00000	
	Общий (предельный) объем инвестиций, в том числе по источникам финансирования:	6 600.27210	54 529.16231	0.00000	0.00000	0.00000	0.00000	
	федеральный бюджет	0.00000	0.00000	0.00000	0.00000	0.00000	0.00000	
	краевой бюджет	0.00000	54 256.51650	0.00000	0.00000	0.00000	0.00000	
	бюджет городского округа	6 600.27210	272.64581	0.00000	0.00000	0.00000	0.00000	
5	Здание МАУК «Городской дом культуры СРВ». Реконструкция.	Реконструкция	Пункт 17 части 1 статьи 16 Федерального закона от 06.10.2003 № 131-ФЗ «Об общих принципах организации местного самоуправления в Российской Федерации» – создание условий для организации досуга и обеспечения жителей городского округа услугами организаций культуры	2022 год	475 494.62415	Общая площадь объекта – 4796 кв.м; Вместимость концертного зала – 280-290 мест, кафе – 40 мест, кинозал – 70 мест	Управление архитектуры, градостроительства и земельных отношений администрации Петропавловск-Камчатского городского округа – муниципальное учреждение	МКУ «Управление капитального строительства и ремонта»
	Год	2020	2021	2022	2023	2024	2025	
	Общий (предельный) объем инвестиций, в том числе по видам расходов:	11 016.50563	12 989.37980	0.00000	0.00000	0.00000	0.00000	
	строительно-монтажные работы	10 994.51660	2 025.08000	0.00000	0.00000	0.00000	0.00000	
	авторский надзор	21.98903	405.01680	0.00000	0.00000	0.00000	0.00000	
	проектно-сметная документация	0.00000	9 198.88000	0.00000	0.00000	0.00000	0.00000	
	государственная экспертиза проектно-сметной документации	0.00000	1 360.40300	0.00000	0.00000	0.00000	0.00000	
	Общий (предельный) объем инвестиций, в том числе по источникам финансирования:	11 016.50563	12 989.37980	0.00000	0.00000	0.00000	0.00000	
	краевой бюджет	0.00000	0.00000	0.00000	0.00000	0.00000	0.00000	
	бюджет городского округа	11 016.50563	12 989.37980	0.00000	0.00000	0.00000	0.00000	

№ п/п	Наименование объекта капитального строительства (объекта недвижимого имущества)	Направление инвестирования	Утвержденное финансирование	Срок ввода в эксплуатацию	Сметная (предполагаемая) стоимость объекта	Основные характеристики объекта	Главный распорядитель средств бюджета городского округа	Муниципальный заказчик, концедент, публичный партнер
6	Жилые помещения	Приобретение жилых помещений	Пункт 6 части 1 статьи 16 Федерального закона от 03.10.2003 № 131-ФЗ «Об общих принципах организации местного самоуправления в Российской Федерации» – обеспечение проживающих в муниципальном, городском округе и нуждающихся в жилых помещениях малоимущих граждан жилыми помещениями, организация строительства и содержания муниципального жилищного фонда, создание условий для жилищного строительства, осуществление муниципального жилищного контроля, а также иных полномочий органов местного самоуправления в соответствии с жилищным законодательством	2014-2023	618 384.79048	227 благоустроенных жилых помещений общей площадью 8908,2 кв.м	Управление коммунального хозяйства и жилищного фонда администрации Петропавловск-Камчатского городского округа – муниципальное учреждение	Управление коммунального хозяйства и жилищного фонда администрации Петропавловск-Камчатского городского округа – муниципальное учреждение
	Год	2020	2021	2022	2023	2024	2025	
	Общий (предельный) объем инвестиций, в том числе по видам расходов:	101 061.10395	66 849.81000	196 955.57517	0.00000	0.00000	0.00000	
	Приобретение жилых помещений	101 061.10395	66 849.81000	196 955.57517	0.00000	0.00000	0.00000	
	Общий (предельный) объем инвестиций, в том числе по источникам финансирования:	101 061.10395	66 849.81000	196 955.57517	0.00000	0.00000	0.00000	
	средства государственной корпорации – Фонда содействия реформированию жилищно-коммунального хозяйства	11 649.33896	0.00000	0.00000	0.00000	0.00000	0.00000	
	краевой бюджет	40 870.26403	0.00000	128 804.70752	0.00000	0.00000	0.00000	
	бюджет городского округа	48 541.50096	66 849.81000	68 150.86765	0.00000	0.00000	0.00000	
7	Жилые помещения	Приобретение жилых помещений	Закон Камчатского края от 09.10.2012N 135 «О наделении органов местного самоуправления муниципальных образований в Камчатском крае государственными полномочиями Камчатского края по обеспечению детей-сирот и детей, оставшихся без попечения родителей, лиц из числа детей-сирот и детей, оставшихся без попечения родителей, жилыми помещениями»	2014-2022	145 362.50000	165 благоустроенных квартир общей площадью 4950,00 кв.м	Управление коммунального хозяйства и жилищного фонда администрации Петропавловск-Камчатского городского округа – муниципальное учреждение	Управление коммунального хозяйства и жилищного фонда администрации Петропавловск-Камчатского городского округа – муниципальное учреждение
	Год	2020	2021	2022	2023	2024	2025	
	Общий (предельный) объем инвестиций, в том числе по видам расходов:	181 438.95136	145 362.50000	119 106.30000	0.00000	0.00000	0.00000	
	Приобретение жилых помещений	181 438.95136	145 362.50000	119 106.30000	0.00000	0.00000	0.00000	
	Общий (предельный) объем инвестиций, в том числе по источникам финансирования:	181 438.95136	145 362.50000	119 106.30000	0.00000	0.00000	0.00000	
	федеральный бюджет	11 855.30000	13 341.00000	13 429.70000	0.00000	0.00000	0.00000	
	краевой бюджет	169 583.65136	132 021.50000	105 676.60000	0.00000	0.00000	0.00000	
	бюджет городского округа	0.00000	0.00000	0.00000	0.00000	0.00000	0.00000	
8	Многоквартирный жилой дом в г. Петропавловске-Камчатском	Строительство	Пункт 6 части 1 статьи 16 Федерального закона от 06.10.2003 № 131-ФЗ «Об общих принципах организации местного самоуправления в Российской Федерации» – обеспечение проживающих в муниципальном, городском округе и нуждающихся в жилых помещениях малоимущих граждан жилыми помещениями, организация строительства и содержания муниципального жилищного фонда, создание условий для жилищного строительства, осуществление муниципального жилищного контроля, а также иных полномочий органов местного самоуправления в соответствии с жилищным законодательством	2019 – 2021	424 641, 31041	Жилой дом – количество квартир – 90, в том числе: однокомнатных – 36, двухкомнатных – 36, трехкомнатных – 18; количество этажей – 9; площадь застройки – 797,8 м²; строительный объем здания – 23612,6 м³ площадь квартир – 4692,2 м²	Управление архитектуры, градостроительства и земельных отношений администрации Петропавловск-Камчатского городского округа – муниципальное учреждение	МКУ «Управление капитального строительства и ремонта»
	Год	2020	2021	2022	2023	2024	2025	
	Общий (предельный) объем инвестиций, в том числе по видам расходов:	2 809.60839	0.00000	0.00000	0.00000	0.00000	0.00000	
	строительно-монтажные работы	0.00000	0.00000	0.00000	0.00000	0.00000	0.00000	
	авторский надзор	0.00000	0.00000	0.00000	0.00000	0.00000	0.00000	
	проектно-сметная документация	2 809.60839	0.00000	0.00000	0.00000	0.00000	0.00000	
	государственная экспертиза проектно-сметной документации	0.00000	0.00000	0.00000	0.00000	0.00000	0.00000	
	Общий (предельный) объем инвестиций, в том числе по источникам финансирования:	2 809.60839	0.00000	0.00000	0.00000	0.00000	0.00000	
	краевой бюджет	0.00000	0.00000	0.00000	0.00000	0.00000	0.00000	
	бюджет городского округа	2 809.60839	0.00000	0.00000	0.00000	0.00000	0.00000	

№ п/п	Наименование объекта капитального строительства (объекта недвижимого имущества)	Направление инвестирования	Утвержденное финансирование	Срок ввода в эксплуатацию	Сметная (предполагаемая) стоимость объекта	Основные характеристики объекта	Главный распорядитель средств бюджета городского округа	Муниципальный заказчик, концедент, публичный партнер
9	Объект культурного наследия регионального значения «Дом № 4 по ул. Красинцев в г. Петропавловске-Камчатском»	Сохранение объекта культурного наследия (ремонт, реставрация, приспособление для современного использования, реконструкция)	Пункт 18 части 1 статьи 16 Федерального закона от 06.10.2003 № ФЗ-131 «Об общих принципах организации местного самоуправления в Российской Федерации» «сохранение, использование и популяризация объектов культурного наследия (памятников истории и культуры), находящихся в собственности муниципального, городского округа, охрана объектов культурного наследия (памятников истории и культуры) местного (муниципального) значения, расположенных на территории муниципального, городского округа»	2023	51 575.08825	Сохранение объекта культурного наследия регионального значения и приспособление для современного использования. Площадь земельного участка – 657,7 м2. Количество этажей – 2. Общая площадь здания – 328,6 м2. Объем здания – 1400 м3. Объем фасадов – 550 м2	Управление архитектуры, градостроительства и земельных отношений администрации Петропавловск-Камчатского городского округа – муниципальное учреждение	МКУ «Управление капитального строительства и ремонта»
	Год	2020	2021	2022	2023	2024	2025	
	Общий (предельный) объем инвестиций, в том числе по видам расходов:	4 865.71597	0.00000	0.00000	0.00000	0.00000	0.00000	
	строительно-монтажные работы	0.00000	0.00000	0.00000	0.00000	0.00000	0.00000	
	авторский надзор	0.00000	0.00000	0.00000	0.00000	0.00000	0.00000	
	разработка научно-проектной и сметной документации	3 834.70300	0.00000	0.00000	0.00000	0.00000	0.00000	
	государственная экспертиза проектно-сметной документации	1 031.01297	0.00000	0.00000	0.00000	0.00000	0.00000	
	Общий (предельный) объем инвестиций, в том числе по источникам финансирования:	4 865.71597	0.00000	0.00000	0.00000	0.00000	0.00000	
	краевой бюджет	0.00000	0.00000	0.00000	0.00000	0.00000	0.00000	
	бюджет городского округа	4 865.71597	0.00000	0.00000	0.00000	0.00000	0.00000	
10	Объект культурного наследия регионального значения «Дом № 13 по ул. Красинцев в г. Петропавловске-Камчатском»	Сохранение объекта культурного наследия (ремонт, реставрация, приспособление для современного использования, реконструкция)	Пункт 18 части 1 статьи 16 Федерального закона от 06.10.2003 № ФЗ-131 «Об общих принципах организации местного самоуправления в Российской Федерации» «сохранение, использование и популяризация объектов культурного наследия (памятников истории и культуры), находящихся в собственности муниципального, городского округа, охрана объектов культурного наследия (памятников истории и культуры) местного (муниципального) значения, расположенных на территории муниципального, городского округа»	2023	80 111.03278	Сохранение объекта культурного наследия регионального значения и приспособление для современного использования площадью 348,8 м², количество этажей – 2	Управление архитектуры, градостроительства и земельных отношений администрации Петропавловск-Камчатского городского округа – муниципальное учреждение	МКУ «Управление капитального строительства и ремонта»
	Год	2020	2021	2022	2023	2024	2025	
	Общий (предельный) объем инвестиций, в том числе по видам расходов:	6 810.67500	0.00000	0.00000	0.00000	0.00000	0.00000	
	разработка научно-проектной и сметной документации	5 238.67500	0.00000	0.00000	0.00000	0.00000	0.00000	
	государственная экспертиза проектно-сметной документации	1 572.00000	0.00000	0.00000	0.00000	0.00000	0.00000	
	Общий (предельный) объем инвестиций, в том числе по источникам финансирования:	6 810.67500	0.00000	0.00000	0.00000	0.00000	0.00000	
	краевой бюджет	0.00000	0.00000	0.00000	0.00000	0.00000	0.00000	
	бюджет городского округа	6 810.67500	0.00000	0.00000	0.00000	0.00000	0.00000	
11	Административные здания для размещения «Бизнес-инкубаторов» по ул. Пограничная в г. Петропавловске-Камчатском	Строительство (в том числе проектные работы)	Пункт 33 части 1 статьи 16 Федерального закона от 06.10.2003 № ФЗ-131 «Об общих принципах организации местного самоуправления в Российской Федерации» – создание условий для развития сельскохозяйственного производства, расширения рынка сельскохозяйственной продукции, сырья и продовольствия, содействие развитию малого и среднего предпринимательства, оказание поддержки социально ориентированным некоммерческим организациям, благотворительной деятельности и добровольчеству (волонтерству)	2023	440 323, 73158	Строительство двух бизнес-инкубаторов общего типа производственного и офисного назначения общей площадью 3600 кв.м. (каждый по 1800 кв.м.) с созданием около 140 рабочих мест	Управление экономического развития и имущественных отношений администрации Петропавловск-Камчатского городского округа	Частный партнер в рамках соглашения о муниципально-частном партнерстве
	Год	2020	2021	2022	2023	2024	2025	
	Общий (предельный) объем инвестиций, в том числе по видам расходов:	0.00000	0.00000	0.00000	0.00000	0.00000	0.00000	
	строительно-монтажные работы	0.00000	0.00000	0.00000	0.00000	0.00000	0.00000	
	проектно-сметная документация	0.00000	0.00000	0.00000	0.00000	0.00000	0.00000	
	государственная экспертиза проектно-сметной документации	0.00000	0.00000	0.00000	0.00000	0.00000	0.00000	
	Общий (предельный) объем инвестиций, в том числе по источникам финансирования:	0.00000	0.00000	0.00000	0.00000	0.00000	0.00000	

№ п/п	Наименование объекта капитального строительства (объекта недвижимого имущества)	Направление инвестирования	Утвержденное финансирование	Срок ввода в эксплуатацию	Сметная (предполагаемая) стоимость объекта	Основные характеристики объекта	Главный распорядитель средств бюджета городского округа	Муниципальный заказчик, концедент, публичный партнер
	краевой бюджет	0.00000	0.00000	0.00000	0.00000	0.00000	0.00000	
	бюджет городского округа	0.00000	0.00000	0.00000	0.00000	0.00000	0.00000	
12	Сооружение. Защита и укрепление береговой полосы в районе котельной № 3 «Моховая» в г. Петропавловске-Камчатском	Реконструкция	Пункт 4 части 1 статьи 16 Федерального закона от 06.10.2003 № 131-ФЗ «Об общих принципах организации местного самоуправления в Российской Федерации» – организация в границах городского округа электро-, тепло-, газо- и водоснабжения населения топливом в пределах полномочий, установленных законодательством Российской Федерации	Срок ввода будет определен проектно-сметной документацией	Стоимость строительно-монтажных работ будет определена проектно-сметной документацией	Защита и укрепление береговой полосы в районе котельной № 3 «Моховая» в границах земельного участка с кадастровым номером: 41:01:0010110:101 с целью предупреждения чрезвычайной ситуации и обеспечению пожарной безопасности	Управление архитектуры, градостроительства и земельных отношений администрации Петропавловск-Камчатского городского округа – муниципальное учреждение	МКУ «Управление капитального строительства и ремонта»
	Год	2020	2021	2022	2023	2024	2025	
	Общий (предельный) объем инвестиций, в том числе по видам расходов:	0.00000	0.00000	0.00000	0.00000	0.00000	0.00000	
	строительно-монтажные работы	0.00000	0.00000	0.00000	0.00000	0.00000	0.00000	
	авторский надзор	0.00000	0.00000	0.00000	0.00000	0.00000	0.00000	
	проектно-сметная документация	0.00000	0.00000	0.00000	0.00000	0.00000	0.00000	
	государственная экспертиза проектно-сметной документации	0.00000	0.00000	0.00000	0.00000	0.00000	0.00000	
	Общий (предельный) объем инвестиций, в том числе по источникам финансирования:	0.00000	0.00000	0.00000	0.00000	0.00000	0.00000	
	краевой бюджет	0.00000	0.00000	0.00000	0.00000	0.00000	0.00000	
	бюджет городского округа	0.00000	0.00000	0.00000	0.00000	0.00000	0.00000	
13	Сооружение центральный тепловой пункт № 328 и тепловые сети второго и первого контура по проезду Космический в г. Петропавловске-Камчатском	Реконструкция	Пункт 4 части 1 статьи 16 Федерального закона от 06.10.2003 № 131-ФЗ «Об общих принципах организации местного самоуправления в Российской Федерации» – организация в границах городского округа электро-, тепло-, газо- и водоснабжения населения топливом в пределах полномочий, установленных законодательством Российской Федерации	2021 год	21 465.97373	Тепловые сети 1 контура, 2 нитки диаметром 273 мм, протяженностью 400 п.м. Перенос сетей производится в целях высвобождения земельного участка для дальнейшего строительства объекта «Начальная школа по адресу Космический проезд в г. Петропавловске-Камчатском»	Управление архитектуры, градостроительства и земельных отношений администрации Петропавловск-Камчатского городского округа – муниципальное учреждение	МКУ «Управление капитального строительства и ремонта»
	Год	2020	2021	2022	2023	2024	2025	
	Общий (предельный) объем инвестиций, в том числе по видам расходов:	2 891.92869	0.00000	0.00000	0.00000	0.00000	0.00000	
	строительно-монтажные работы	0.00000	0.00000	0.00000	0.00000	0.00000	0.00000	
	авторский надзор	0.00000	0.00000	0.00000	0.00000	0.00000	0.00000	
	проектно-сметная документация	2 891.92869	0.00000	0.00000	0.00000	0.00000	0.00000	
	Общий (предельный) объем инвестиций, в том числе по источникам финансирования:	2 891.92869	0.00000	0.00000	0.00000	0.00000	0.00000	
	краевой бюджет	0.00000	0.00000	0.00000	0.00000	0.00000	0.00000	
	бюджет городского округа	2 891.92869	0.00000	0.00000	0.00000	0.00000	0.00000	
14	Сооружение центральный тепловой пункт № 325 и тепловые сети 1-го и 2-го контура. Адрес (местонахождение) объекта: г. Петропавловск-Камчатский, ул. Ленинградская, 65/1	Реконструкция (снос (демонтаж) части объекта) Сооружение центральный тепловой пункт № 325 и тепловые сети 1-го и 2-го контура – позиции 8 площадью 104,7 м² Лит. А1 с возведением подпорной стенки)	Пункт 4 части 1 статьи 16 Федерального закона от 06.10.2003 г. № 131-ФЗ «Об общих принципах организации местного самоуправления в Российской Федерации» – организация в границах городского округа электро-, тепло-, газо- и водоснабжения населения, водоотведения, снабжение населения топливом в пределах полномочий, установленных законодательством Российской Федерации.	Срок ввода будет определен проектно-сметной документацией	Стоимость строительно-монтажных работ будет определена проектно-сметной документацией	Реконструкция объекта недвижимого имущества муниципальной собственности, демонтаж части объекта капитального строительства – позиции 8 площадью 104,7 м² с возведением подпорной стенки.	Управление архитектуры, градостроительства и земельных отношений администрации Петропавловск-Камчатского городского округа – муниципальное учреждение	МКУ «Управление капитального строительства и ремонта»
	Год	2020	2021	2022	2023	2024	2025	
	Общий (предельный) объем инвестиций, в том числе по видам расходов:	3 812.69576	0.00000	0.00000	0.00000	0.00000	0.00000	
	строительно-монтажные работы	2 272.56000	0.00000	0.00000	0.00000	0.00000	0.00000	
	авторский надзор	0.00000	0.00000	0.00000	0.00000	0.00000	0.00000	
	проектно-сметная документация	1 165.37776	0.00000	0.00000	0.00000	0.00000	0.00000	

№ п/п	Наименование объекта капитального строительства (объекта недвижимого имущества)	Направление инвестирования	Утвержденное финансирование	Срок ввода в эксплуатацию	Сметная (предполагаемая) стоимость объекта	Основные характеристики объекта	Главный распорядитель средств бюджета городского округа	Муниципальный заказчик, концедент, публичный партнер
	государственная экспертиза проектно-сметной документации	374.75800	0.00000	0.00000	0.00000	0.00000	0.00000	
	Общий (предельный) объем инвестиций, в том числе по источникам финансирования:	3 812.69576	0.00000	0.00000	0.00000	0.00000	0.00000	
	краевой бюджет	0.00000	0.00000	0.00000	0.00000	0.00000	0.00000	
	бюджет городского округа	3 812.69576	0.00000	0.00000	0.00000	0.00000	0.00000	
15	Площадка для размещения установки наземного базирования по очистке поверхностных сточных вод, расположенная по улице Ленинградской в городе Петропавловске-Камчатском	Строительство (в том числе проектные работы)	Пункт 5 части 1 статьи 16 Федерального закона от 06.10.2003 № 131-ФЗ «Об общих принципах организации местного самоуправления в Российской Федерации» – дорожная деятельность в отношении автомобильных дорог местного значения в границах городского округа и обеспечение безопасности дорожного движения на них, включая создание и обеспечение функционирования парковок (парковочных мест), осуществление муниципального контроля за сохранностью автомобильных дорог местного значения в границах городского округа, а также осуществление иных полномочий в области использования автомобильных дорог и осуществления дорожной деятельности в соответствии с законодательством Российской Федерации	2021 год	20 285.70011	Строительство площадки для размещения установки наземного базирования по очистке поверхностных сточных вод, расположенная по улице Ленинградской в городе Петропавловске-Камчатском на земельных участках с кадастровыми номерами 41:01:0010122:521, 41:01:0000000:1993	Управление дорожного хозяйства, транспорта и благоустройства администрации Петропавловск-Камчатского городского округа – муниципальное учреждение	МКУ «Служба автомобильных дорог Петропавловск-Камчатского городского округа»
	Год	2020	2021	2022	2023	2024	2025	
	Общий (предельный) объем инвестиций, в том числе по видам расходов:	2 399.94500	0.00000	0.00000	0.00000	0.00000	0.00000	
	строительно-монтажные работы	0.00000	0.00000	0.00000	0.00000	0.00000	0.00000	
	проектно-сметная документация	2 399.94500	0.00000	0.00000	0.00000	0.00000	0.00000	
	государственная экспертиза проектно-сметной документации	0.00000	0.00000	0.00000	0.00000	0.00000	0.00000	
	Общий (предельный) объем инвестиций, в том числе по источникам финансирования:	2 399.94500	0.00000	0.00000	0.00000	0.00000	0.00000	
	краевой бюджет	0.00000	0.00000	0.00000	0.00000	0.00000	0.00000	
	бюджет городского округа	2 399.94500	0.00000	0.00000	0.00000	0.00000	0.00000	
16	Канализационная насосная станция № 15 в г. Петропавловске-Камчатском	Строительство	Пункт 4 части 1 статьи 16 Федерального закона от 06.10.2003 № 131-ФЗ «Об общих принципах организации местного самоуправления в Российской Федерации» – организация в границах городского округа электро-, тепло-, газо- и водоснабжения населения топливом в пределах полномочий, установленных законодательством Российской Федерации	2021 год	321 163.19990	Площадь после ввода в эксплуатацию – 702,0 м ² ; Производительность – 14000 куб м/сут. Назначение: водоотведение	Управление архитектуры, градостроительства и земельных отношений администрации Петропавловск-Камчатского городского округа – муниципальное учреждение	МКУ «Управление капитального строительства и ремонта»
	Год	2020	2021	2022	2023	2024	2025	
	Общий (предельный) объем инвестиций, в том числе по видам расходов:	1 379.47987	45 362.20870	0.00000	0.00000	0.00000	0.00000	
	строительно-монтажные работы	0.00000	45 271.48428	0.00000	0.00000	0.00000	0.00000	
	авторский надзор	0.00000	90.72442	0.00000	0.00000	0.00000	0.00000	
	проектно-сметная документация	1 193.62987	0.00000	0.00000	0.00000	0.00000	0.00000	
	государственная экспертиза проектно-сметной документации	185.85000	0.00000	0.00000	0.00000	0.00000	0.00000	
	Общий (предельный) объем инвестиций, в том числе по источникам финансирования:	1 379.47987	45 362.20870	0.00000	0.00000	0.00000	0.00000	
	краевой бюджет	0.00000	44 908.58661	0.00000	0.00000	0.00000	0.00000	
	бюджет городского округа	1 379.47987	453.62209	0.00000	0.00000	0.00000	0.00000	
17	Строительство мест захоронений на земельном участке с кадастровым номером 41:01:0010104:226	Строительство	Пункт 23 части 1 статьи 16 Федерального закона от 06.10.2003 № 131-ФЗ «Об общих принципах организации местного самоуправления в Российской Федерации» – организация ритуальных услуг и содержание мест захоронения	2007-2020	100 902.21652	Установленная мощность: Площадь участка в границах землеотвода – 41,40 га.; Площадь участка в границах благоустройства – 33,36 га.; Площадь застройки – 261 м ² ; Общая площадь зданий – 188,35 м ² ; Строительный объем зданий – 970,16 м ³ (организационный пункт, домик сторожа, общественный туалет)	Управление дорожного хозяйства, транспорта и благоустройства администрации Петропавловск-Камчатского городского округа – муниципальное учреждение	МКУ «Служба благоустройства Петропавловск-Камчатского городского округа»

№ п/п	Наименование объекта капитального строительства (объекта недвижимого имущества)	Направление инвестирования	Утвержденное финансирование	Срок ввода в эксплуатацию	Сметная (предполагаемая) стоимость объекта	Основные характеристики объекта	Главный распорядитель средств бюджета городского округа	Муниципальный заказчик, концедент, публичный партнер
	Год	2020	2021	2022	2023	2024	2025	
	Общий (предельный) объем инвестиций, в том числе по видам расходов:	13 725.15460	0.00000	0.00000	0.00000	0.00000	0.00000	
	государственная экспертиза проектно-сметной документации	1 500.00000	0.00000	0.00000	0.00000	0.00000	0.00000	
	авторский надзор	21.11409	0.00000	0.00000	0.00000	0.00000	0.00000	
	строительно-монтажные работы	10 535.92851	0.00000	0.00000	0.00000	0.00000	0.00000	
	проектные и изыскательские работы	1 668.11200	0.00000	0.00000	0.00000	0.00000	0.00000	
	Общий (предельный) объем инвестиций, в том числе по источникам финансирования:	13 725.15460	0.00000	0.00000	0.00000	0.00000	0.00000	
	краевой бюджет	0.00000	0.00000	0.00000	0.00000	0.00000	0.00000	
	бюджет городского округа	13 725.15460	0.00000	0.00000	0.00000	0.00000	0.00000	
18	Магистраль общегородского значения от поста ГАИ до улицы Академика Королева с развязкой в микрорайоне Северо-Восток в г. Петропавловск-Камчатском (участок от ул. Ларина до ул. Академика Королева)	Строительство	Пункт 5 части 1 статьи 16 Федерального закона от 06.10.2003 № 131-ФЗ «Об общих принципах организации местного самоуправления в Российской Федерации» – дорожная деятельность в отношении автомобильных дорог местного значения в границах городского округа и обеспечение безопасности дорожного движения на них, включая создание и обеспечение функционирования парковок (парковочных мест), осуществление муниципального контроля за сохранностью автомобильных дорог местного значения в границах городского округа, а также осуществление иных полномочий в области использования автомобильных дорог и осуществления дорожной деятельности в соответствии с законодательством Российской Федерации	2010 -2020	256 683.45600	Протяженность трассы – 461 м, ширина улицы в красных линиях – 50 м, число полос движения – 4 шт, ширина проезжей части – 15 м, ширина полосы движения – 3,5 м, ширина тротуара – 2х3,0 м, тип дорожной одежды – асфальтобетон.	Управление дорожного хозяйства, транспорта и благоустройства администрации Петропавловск-Камчатского городского округа – муниципальное учреждение	МКУ «Служба автомобильных дорог Петропавловск-Камчатского городского округа»
	Год	2020	2021	2022	2023	2024	2025	
	Общий (предельный) объем инвестиций, в том числе по видам расходов:	12 944.07122	0.00000	0.00000	0.00000	0.00000	0.00000	
	строительно-монтажные работы	9 609.98422	0.00000	0.00000	0.00000	0.00000	0.00000	
	инженерно-геодезические и геологические изыскания с экспертизой	3 334.08700						
	авторский надзор	0.00000	0.00000	0.00000	0.00000	0.00000	0.00000	
	корректировка проектно-сметной документации с учетом государственной экспертизы	0.00000	0.00000	0.00000	0.00000	0.00000	0.00000	
	Общий (предельный) объем инвестиций, в том числе по источникам финансирования:	12 944.07122	0.00000	0.00000	0.00000	0.00000	0.00000	
	краевой бюджет	0.00000	0.00000	0.00000	0.00000	0.00000	0.00000	
	бюджет городского округа	12 944.07122	0.00000	0.00000	0.00000	0.00000	0.00000	
19	Автомобильная дорога по ул. Ларина с устройством транспортной развязки и водопропускными сооружениями (участок от ул. Ларина до конца жилой застройки)	Строительство	Пункт 5 части 1 статьи 16 Федерального закона от 06.10.2003 № 131-ФЗ «Об общих принципах организации местного самоуправления в Российской Федерации» – дорожная деятельность в отношении автомобильных дорог местного значения в границах городского округа и обеспечение безопасности дорожного движения на них, включая создание и обеспечение функционирования парковок (парковочных мест), осуществление муниципального контроля за сохранностью автомобильных дорог местного значения в границах городского округа, а также осуществление иных полномочий в области использования автомобильных дорог и осуществления дорожной деятельности в соответствии с законодательством Российской Федерации	2012-2022	881 281.65193	Протяженность дороги по проекту – 1,096 км, категория – магистральная улица районного значения транспортно-пешеходная, число полос движения – 4 шт, ширина полосы – 3,5 м.п.	Управление дорожного хозяйства, транспорта и благоустройства администрации Петропавловск-Камчатского городского округа – муниципальное учреждение	МКУ «Служба автомобильных дорог Петропавловск-Камчатского городского округа»
	Год	2020	2021	2022	2023	2024	2025	
	Общий (предельный) объем инвестиций, в том числе по видам расходов:	214 893.23282	0.00000	0.00000	0.00000	0.00000	0.00000	
	строительно-монтажные работы	205 771.42585	0.00000	0.00000	0.00000	0.00000	0.00000	
	авторский надзор	300.00000	0.00000	0.00000	0.00000	0.00000	0.00000	
	государственная экспертиза корректировки проектно-сметной документации	0.00000	0.00000	0.00000	0.00000	0.00000	0.00000	
	оценка объема выполненных работ по строительству объекта	300.00000	0.00000	0.00000	0.00000	0.00000	0.00000	
	инженерно-геодезические, геологические и гидрологические изыскания с экспертизой	4 179.10697	0.00000	0.00000	0.00000	0.00000	0.00000	
	корректировка проектно-сметной документации	4 342.70000	0.00000	0.00000	0.00000	0.00000	0.00000	

№ п/п	Наименование объекта капитального строительства (объекта недвижимого имущества)	Направление инвестирования	Утвержденное финансирование	Срок ввода в эксплуатацию	Сметная (предполагаемая) стоимость объекта	Основные характеристики объекта	Главный распорядитель средств бюджета городского округа	Муниципальный заказчик, концедент, публичный партнер
	Общий (предельный) объем инвестиций, в том числе по источникам финансирования:	214 893.23282	0.00000	0.00000	0.00000	0.00000	0.00000	
	краевой бюджет	131 272.33586	0.00000	0.00000	0.00000	0.00000	0.00000	
	бюджет городского округа	83 620.89696	0.00000	0.00000	0.00000	0.00000	0.00000	
20	Объездная дорога от Петропавловского шоссе до жилого района «Северо-Восток», 1 этап – от Петропавловского шоссе до ул. Солнечной в г. Петропавловске-Камчатском	Строительство (в том числе проектные работы)	Пункт 5 части 1 статьи 16 Федерального закона от 06.10.2003 № 131-ФЗ «Об общих принципах организации местного самоуправления в Российской Федерации» – дорожная деятельность в отношении автомобильных дорог местного значения в границах городского округа и обеспечение безопасности дорожного движения на них, включая создание и обеспечение функционирования парковок (парковочных мест), осуществление муниципального контроля за сохранностью автомобильных дорог местного значения в границах городского округа, а также осуществление иных полномочий в области использования автомобильных дорог и осуществления дорожной деятельности в соответствии с законодательством Российской Федерации	2025 год	2 588 149.95359	Протяженность – 7,59 км, число полос движения – 4 шт, ширина полосы – 3,5 м.п.	Управление дорожного хозяйства, транспорта и благоустройства администрации Петропавловск-Камчатского городского округа – муниципальное учреждение	МКУ «Служба автомобильных дорог Петропавловск-Камчатского городского округа»
	Год	2020	2021	2022	2023	2024	2025	
	Общий (предельный) объем инвестиций, в том числе по видам расходов:	19 138.90225	0.00000	0.00000	0.00000	0.00000	0.00000	
	строительно-монтажные работы	0.00000	0.00000	0.00000	0.00000	0.00000	0.00000	
	компенсация ущерба от хозяйственной деятельности на вод. объектах	0.00000	0.00000	0.00000	0.00000	0.00000	0.00000	
	геологическое сопровождение, лабораторный контроль	0.00000	0.00000	0.00000	0.00000	0.00000	0.00000	
	авторский надзор	0.00000	0.00000	0.00000	0.00000	0.00000	0.00000	
	корректировка проектно-сметной документации	10 380.44700	0.00000	0.00000	0.00000	0.00000	0.00000	
	государственная экспертиза корректировки проектно-сметной документации	0.00000	0.00000	0.00000	0.00000	0.00000	0.00000	
	проектные и изыскательские работы	7 297.05500						
	проект планировки территории и проект межевания территории	1 461.40025	0.00000	0.00000	0.00000	0.00000	0.00000	
	Общий (предельный) объем инвестиций, в том числе по источникам финансирования:	19 138.90225	0.00000	0.00000	0.00000	0.00000	0.00000	
	краевой бюджет	0.00000	0.00000	0.00000	0.00000	0.00000	0.00000	
	бюджет городского округа	19 138.90225	0.00000	0.00000	0.00000	0.00000	0.00000	
21	Дорога местного значения от ул. Приморской до территории ООО «Свободный порт Камчатка»	Строительство (в том числе проектные (изыскательские) работы)	Пункт 5 части 1 статьи 16 Федерального закона от 06.10.2003 № 131-ФЗ «Об общих принципах организации местного самоуправления в Российской Федерации» – дорожная деятельность в отношении автомобильных дорог местного значения в границах городского округа и обеспечение безопасности дорожного движения на них, включая создание и обеспечение функционирования парковок (парковочных мест), осуществление муниципального контроля за сохранностью автомобильных дорог местного значения в границах городского округа, а также осуществление иных полномочий в области использования автомобильных дорог и осуществления дорожной деятельности в соответствии с законодательством Российской Федерации	2022 год	266741.55398	Протяженность дороги по проекту – 0,684 км; Число полос движения – 2 шт., ширина полосы – 3,5 м.п. Пересечение в одном уровне по типу «кольцо» – 1 шт.	Управление дорожного хозяйства, транспорта и благоустройства администрации Петропавловск-Камчатского городского округа – муниципальное учреждение, Управление архитектуры, градостроительства и земельных отношений администрации Петропавловск-Камчатского городского округа – муниципальное учреждение	МКУ «Служба автомобильных дорог Петропавловск-Камчатского городского округа», МКУ «Управление капитального строительства и ремонта»
	Год	2020	2021	2022	2023	2024	2025	
	Общий (предельный) объем инвестиций, в том числе по видам расходов:	1 138.33900	0.00000	0.00000	0.00000	0.00000	0.00000	
	строительно-монтажные работы	0.00000	0.00000	0.00000	0.00000	0.00000	0.00000	
	проектно-сметная документация	0.00000	0.00000	0.00000	0.00000	0.00000	0.00000	
	проект планировки территории и проект межевания территории	0.00000	0.00000	0.00000	0.00000	0.00000	0.00000	
	государственная экспертиза проектно-сметной документации	1 138.33900	0.00000	0.00000	0.00000	0.00000	0.00000	
	Общий (предельный) объем инвестиций, в том числе по источникам финансирования:	1 138.33900	0.00000	0.00000	0.00000	0.00000	0.00000	
	краевой бюджет	0.00000	0.00000	0.00000	0.00000	0.00000	0.00000	
	бюджет городского округа	1 138.33900	0.00000	0.00000	0.00000	0.00000	0.00000	

№ п/п	Наименование объекта капитального строительства (объекта недвижимого имущества)	Направление инвестирования	Утвержденное финансирование	Срок ввода в эксплуатацию	Сметная (предполагаемая) стоимость объекта	Основные характеристики объекта	Главный распорядитель средств бюджета городского округа	Муниципальный заказчик, концедент, публичный партнер
22	Здание. Учебный комплекс «Детский сад – начальная школа» по пер. Фурманова в г. Петропавловске-Камчатском	Строительство (в том числе проектные и изыскательские работы)	Пункт 13 части 1 статьи 16 Федерального закона от 06.10.2003 № 131-ФЗ «Об общих принципах организации местного самоуправления в Российской Федерации» – организация предоставления общедоступного и бесплатного начального общего, основного общего, среднего общего образования по основным общеобразовательным программам в муниципальных образовательных организациях	2025	874 289.03500	Количество мест – 180, в том числе: 100 мест дошкольной ступени, включая группу «раннего возраста», 80 мест школьной ступени начального обучения (4 класса)	Управление архитектуры, градостроительства и земельных отношений администрации Петропавловск-Камчатского городского округа – муниципальное учреждение	МКУ «Управление капитального строительства и ремонта»
	Год	2020	2021	2022	2023	2024	2025	
	Общий (предельный) объем инвестиций, в том числе по видам расходов:	0.00000	865.82100	13 279.43400	0.00000	0.00000	0.00000	
	проектно-сметная документация	0.00000	671.38100	11 771.69200	0.00000	0.00000	0.00000	
	государственная экспертиза проектно-сметной документации	0.00000	194.44000	1 507.74200	0.00000	0.00000	0.00000	
	Общий (предельный) объем инвестиций, в том числе по источникам финансирования:	0.00000	865.82100	13 279.43400	0.00000	0.00000	0.00000	
	краевой бюджет	0.00000	0.00000	0.00000	0.00000	0.00000	0.00000	
	бюджет городского округа	0.00000	865.82100	13 279.43400	0.00000	0.00000	0.00000	
23	Центральный тепловой пункт № 308 (площадью 697, 30 кв.м.) и тепловые сети второго и первого контура, расположенное по адресу: г. Петропавловск-Камчатский, ул. Кутузова	Реконструкция. Демонтаж строительной части	Пункт 4 части 1 статьи 16 Федерального закона от 06.10.2003 г. № 131-ФЗ «Об общих принципах организации местного самоуправления в Российской Федерации» – организация в границах городского округа электро-, тепло-, газо- и водоснабжения населения, водоотведения, снабжение населения топливом в пределах полномочий, установленных законодательством Российской Федерации.	2021 год	12 739.81500	Реконструкция объекта недвижимого имущества муниципальной собственности, демонтаж строительной части объекта	Управление архитектуры, градостроительства и земельных отношений администрации Петропавловск-Камчатского городского округа – муниципальное учреждение	МКУ «Управление капитального строительства и ремонта»
	Год	2020	2021	2022	2023	2024	2025	
	Общий (предельный) объем инвестиций, в том числе по видам расходов:	306.42200	0.00000	0.00000	0.00000	0.00000	0.00000	
	строительно-монтажные работы	0.00000	0.00000	0.00000	0.00000	0.00000	0.00000	
	авторский надзор	0.00000	0.00000	0.00000	0.00000	0.00000	0.00000	
	государственная экспертиза проектно-сметной документации	306.42200	0.00000	0.00000	0.00000	0.00000	0.00000	
	Общий (предельный) объем инвестиций, в том числе по источникам финансирования:	306.42200	0.00000	0.00000	0.00000	0.00000	0.00000	
	краевой бюджет	0.00000	0.00000	0.00000	0.00000	0.00000	0.00000	
	бюджет городского округа	306.42200	0.00000	0.00000	0.00000	0.00000	0.00000	
24	Здание котельной № 4 (ЦТП Вулканологии с трубой) (площадью 879, 20 кв.м.) с тепловыми сетями в двухтрубном исчислении от здания котельной № 4 (ЦТП Вулканологии с трубой), расположенное по адресу: г. Петропавловск-Камчатский, бульвар Пийпа, 9	Реконструкция. Демонтаж строительной части	Пункт 4 части 1 статьи 16 Федерального закона от 06.10.2003 г. № 131-ФЗ «Об общих принципах организации местного самоуправления в Российской Федерации» – организация в границах городского округа электро-, тепло-, газо- и водоснабжения населения, водоотведения, снабжение населения топливом в пределах полномочий, установленных законодательством Российской Федерации.	2021 год	16 009.45088	Реконструкция объекта недвижимого имущества муниципальной собственности, демонтаж строительной части объекта	Управление архитектуры, градостроительства и земельных отношений администрации Петропавловск-Камчатского городского округа – муниципальное учреждение	МКУ «Управление капитального строительства и ремонта»
	Год	2020	2021	2022	2023	2024	2025	
	Общий (предельный) объем инвестиций, в том числе по видам расходов:	660.73400	0.00000	0.00000	0.00000	0.00000	0.00000	
	строительно-монтажные работы	0.00000	0.00000	0.00000	0.00000	0.00000	0.00000	
	авторский надзор	0.00000	0.00000	0.00000	0.00000	0.00000	0.00000	
	государственная экспертиза проектно-сметной документации	660.73400	0.00000	0.00000	0.00000	0.00000	0.00000	
	Общий (предельный) объем инвестиций, в том числе по источникам финансирования:	660.73400	0.00000	0.00000	0.00000	0.00000	0.00000	
	краевой бюджет	0.00000	0.00000	0.00000	0.00000	0.00000	0.00000	
	бюджет городского округа	660.73400	0.00000	0.00000	0.00000	0.00000	0.00000	
25	Тепловые сети в рамках перевода многоквартирных жилых домов на централизованное горячее водоснабжение на объекте «Сооружение тепловые сети первого и второго контура от ЦТП-321» к жилым домам № 3,10,12 по улице Кирдищева, к жилым домам № 2, 4, 5, 6, 7, 9 по улице Николаевой-Терешковой В.В., к жилым домам № 29,31,33 по проспекту Циолковского в городе Петропавловске-Камчатском	Реконструкция, в т.ч. проектные работы и проведение экспертизы, в рамках перевода жилых домов на централизованное горячее водоснабжение	Пункт 4 части 1 статьи 16 Федерального закона от 06.10.2003 № 131-ФЗ «Об общих принципах организации местного самоуправления в Российской Федерации» – организация в границах городского округа электро-, тепло-, газо- и водоснабжения населения топливом в пределах полномочий, установленных законодательством Российской Федерации	2020-2024	4 443.96300	Подключение (перевод) 13 многоквартирных домов в г. Петропавловске-Камчатском к централизованному водоснабжению с отдельными сетями (плановое)	Управление коммунального хозяйства и жилищного фонда администрации Петропавловск-Камчатского городского округа – муниципальное учреждение	Управление коммунального хозяйства и жилищного фонда администрации Петропавловск-Камчатского городского округа – муниципальное учреждение

№ п/п	Наименование объекта капитального строительства (объекта недвижимого имущества)	Направление инвестирования	Утвержденное финансирование	Срок ввода в эксплуатацию	Сметная (предполагаемая) стоимость объекта	Основные характеристики объекта	Главный распорядитель средств бюджета городского округа	Муниципальный заказчик, концедент, публичный партнер
	Год	2020	2021	2022	2023	2024	2025	
	Общий (предельный) объем инвестиций, в том числе по видам расходов:	0.00000	0.00000	0.00000	0.00000	0.00000	0.00000	
	проектно-сметная документация	0.00000	0.00000	0.00000	0.00000	0.00000	0.00000	
	государственная экспертиза проектно-сметной документации	0.00000	0.00000	0.00000	0.00000	0.00000	0.00000	
	строительно-монтажные работы	0.00000	0.00000	0.00000	0.00000	0.00000	0.00000	
	Общий (предельный) объем инвестиций, в том числе по источникам финансирования:	0.00000	0.00000	0.00000	0.00000	0.00000	0.00000	
	краевой бюджет	0.00000	0.00000	0.00000	0.00000	0.00000	0.00000	
	бюджет городского округа	0.00000	0.00000	0.00000	0.00000	0.00000	0.00000	
26	Тепловые сети в рамках перевода многоквартирных жилых домов на централизованное горячее водоснабжение на объекте «Сооружение Здание ЦТП 109 квартала с тепловыми сетями в двухтрубном исчислении от здания ЦТП 109 квартала», расположенных по адресам: № 7,13,15,17,19,21,25,27,29,31,33,35,37,39 по улице Абеля в городе Петропавловске-Камчатском	Реконструкция, в т.ч. проектные работы и проведение экспертизы, в рамках перевода жилых домов на централизованное горячее водоснабжение	Пункт 4 части 1 статьи 16 Федерального закона от 06.10.2003 № 131-ФЗ «Об общих принципах организации местного самоуправления в Российской Федерации» – организация в границах городского округа электро-, тепло-, газо- и водоснабжения населения топливом в пределах полномочий, установленных законодательством Российской Федерации	2020-2023	14397,99738	Подключение (перевод) 14 многоквартирных домов в г. Петропавловске-Камчатском к системам централизованного водоснабжения с отдельными сетями (плановое)	Управление коммунального хозяйства и жилищного фонда администрации Петропавловск-Камчатского городского округа – муниципальное учреждение	Управление коммунального хозяйства и жилищного фонда администрации Петропавловск-Камчатского городского округа – муниципальное учреждение
	Год	2020	2021	2022	2023	2024	2025	
	Общий (предельный) объем инвестиций, в том числе по видам расходов:	7 132.61065	0.00000	0.00000	0.00000	0.00000	0.00000	
	проектно-сметная документация	4 945.34765	0.00000	0.00000	0.00000	0.00000	0.00000	
	государственная экспертиза проектно-сметной документации	2 187.26300	0.00000	0.00000	0.00000	0.00000	0.00000	
	строительно-монтажные работы	0.00000	0.00000	0.00000	0.00000	0.00000	0.00000	
	Общий (предельный) объем инвестиций, в том числе по источникам финансирования:	7 132.61065	0.00000	0.00000	0.00000	0.00000	0.00000	
	краевой бюджет	0.00000	0.00000	0.00000	0.00000	0.00000	0.00000	
	бюджет городского округа	7 132.61065	0.00000	0.00000	0.00000	0.00000	0.00000	
27	Примыкание к автомобильной дороге А-401 подъездная дорога от морского порта Петропавловск-Камчатский к аэропорту Петропавловск-Камчатский (Елизово) на км 10+980 (справа по направлению движения из г. Петропавловск-Камчатский) участка дороги от ул. Ларина до ул. Академика Королёва	Строительство (в том числе проектные работы)	Пункт 5 части 1 статьи 16 Федерального закона от 06.10.2003 № 131-ФЗ «Об общих принципах организации местного самоуправления в Российской Федерации» – дорожная деятельность в отношении автомобильных дорог местного значения в границах городского округа и обеспечение безопасности дорожного движения на них, включая создание и обеспечение функционирования парковок (парковочных мест), осуществление муниципального контроля за сохранностью автомобильных дорог местного значения в границах городского округа, а также осуществление иных полномочий в области использования автомобильных дорог и осуществления дорожной деятельности в соответствии с законодательством Российской Федерации	2020	Стоимость строительно-монтажных работ будет определена проектно-сметной документацией	Строительство (в том числе проектные работы) примыкания к автомобильной дороге А-401 подъездная дорога от морского порта Петропавловск-Камчатский (Елизово) на км 10+980 (справа по направлению движения из г. Петропавловск-Камчатский)Протяженность – 150 м., число полос движения – 4 шт, ширина полосы – 3,5 м.	Управление дорожного хозяйства, транспорта и благоустройства администрации Петропавловск-Камчатского городского округа – муниципальное учреждение	МКУ «Служба автомобильных дорог Петропавловск-Камчатского городского округа»
	Год	2020	2021	2022	2023	2024	2025	
	Общий (предельный) объем инвестиций, в том числе по видам расходов:	4 443.96300	0.00000	0.00000	0.00000	0.00000	0.00000	
	проектно-сметная документация	3 898.57300	0.00000	0.00000	0.00000	0.00000	0.00000	
	государственная экспертиза проектно-сметной документации	545.39000	0.00000	0.00000	0.00000	0.00000	0.00000	
	строительно-монтажные работы	0.00000	0.00000	0.00000	0.00000	0.00000	0.00000	
	Общий (предельный) объем инвестиций, в том числе по источникам финансирования:	4 443.96300	0.00000	0.00000	0.00000	0.00000	0.00000	
	краевой бюджет	0.00000	0.00000	0.00000	0.00000	0.00000	0.00000	
	бюджет городского округа	4 443.96300	0.00000	0.00000	0.00000	0.00000	0.00000	

№ п/п	Наименование объекта капитального строительства (объекта недвижимого имущества)	Направление инвестирования	Утвержденное финансирование	Срок ввода в эксплуатацию	Сметная (предполагаемая) стоимость объекта	Основные характеристики объекта	Главный распорядитель средств бюджета городского округа	Муниципальный заказчик, концедент, публичный партнер
28	Автомобильная дорога от пос. Заозерный до Халактырского пляжа	Строительство (в том числе проектные работы)	Пункт 5 части 1 статьи 16 Федерального закона от 06.10.2003 № 131-ФЗ «Об общих принципах организации местного самоуправления в Российской Федерации» – дорожная деятельность в отношении автомобильных дорог местного значения в границах городского округа и обеспечение безопасности дорожного движения на них, включая создание и обеспечение функционирования парковок (парковочных мест), осуществление муниципального контроля за сохранностью автомобильных дорог местного значения в границах городского округа, а также осуществление иных полномочий в области использования автомобильных дорог и осуществления дорожной деятельности в соответствии с законодательством Российской Федерации	2023 год	415 343.61084	Протяженность – 4,5 км, число полос движения – 2 шт, ширина полосы – 3,5 м.п.	Управление дорожного хозяйства, транспорта и благоустройства администрации Петропавловск-Камчатского городского округа – муниципальное учреждение	МКУ «Служба автомобильных дорог Петропавловск-Камчатского городского округа»
Год	2020	2021	2022	2023	2024	2025		
Общий (предельный) объем инвестиций, в том числе по источникам финансирования:	3 932.98865	0.00000	0.00000	0.00000	0.00000	0.00000	0.00000	
государственная экспертиза проектно-сметной документации	0.00000	0.00000	0.00000	0.00000	0.00000	0.00000	0.00000	
проект планировки территории и проект межевания территории	3 932.98865	0.00000	0.00000	0.00000	0.00000	0.00000	0.00000	
проектно-сметная документация	0.00000	0.00000	0.00000	0.00000	0.00000	0.00000	0.00000	
проектно- изыскательские работы	0.00000	0.00000	0.00000	0.00000	0.00000	0.00000	0.00000	
Общий (предельный) объем инвестиций, в том числе по источникам финансирования:	3 932.98865	0.00000	0.00000	0.00000	0.00000	0.00000	0.00000	
краевой бюджет	0.00000	0.00000	0.00000	0.00000	0.00000	0.00000	0.00000	
бюджет городского округа	3 932.98865	0.00000	0.00000	0.00000	0.00000	0.00000	0.00000	
29	Наружное освещение по ул. 2-я Северная (от дома № 9/7 пр. 50 лет Октября до дома № 27 по ул. 2-я Северная) до дома № 42/1 ул. Тельмана	Строительство	Пункт 5 части 1 статьи 16 Федерального закона от 06.10.2003 № 131-ФЗ «Об общих принципах организации местного самоуправления в Российской Федерации» – дорожная деятельность в отношении автомобильных дорог местного значения в границах городского округа и обеспечение безопасности дорожного движения на них, включая создание и обеспечение функционирования парковок (парковочных мест), осуществление муниципального контроля за сохранностью автомобильных дорог местного значения в границах городского округа, а также осуществление иных полномочий в области использования автомобильных дорог и осуществления дорожной деятельности в соответствии с законодательством Российской Федерации	2020	2 211.77000	Линия наружного освещения с односторонним расположением опор протяженностью – 290 м. Энергосберегающие светодиодные светильники. Освещенность проезжей части дорог 15 лк.	Управление дорожного хозяйства, транспорта и благоустройства администрации Петропавловск-Камчатского городского округа – муниципальное учреждение	МКУ «Служба автомобильных дорог Петропавловск-Камчатского городского округа»
Год	2020	2021	2022	2023	2024	2025		
Общий (предельный) объем инвестиций, в том числе по источникам финансирования:	2 237.93600	0.00000	0.00000	0.00000	0.00000	0.00000	0.00000	
определение достоверности сметной стоимости строительства	26.16600	0.00000	0.00000	0.00000	0.00000	0.00000	0.00000	
строительно-монтажные работы	2 211.77000	0.00000	0.00000	0.00000	0.00000	0.00000	0.00000	
Общий (предельный) объем инвестиций, в том числе по источникам финансирования:	2 237.93600	0.00000	0.00000	0.00000	0.00000	0.00000	0.00000	
краевой бюджет	0.00000	0.00000	0.00000	0.00000	0.00000	0.00000	0.00000	
бюджет городского округа	2 237.93600	0.00000	0.00000	0.00000	0.00000	0.00000	0.00000	
30	Детский сад по ул. Арсеньева в г. Петропавловске-Камчатском	Строительство	Пункт 13 части 1 статьи 16 Федерального закона от 06.10.2003 N 131-ФЗ «Об общих принципах организации местного самоуправления в Российской Федерации» – организация предоставления общедоступного и бесплатного дошкольного образования по основным общеобразовательным программам в муниципальных образовательных организациях	2020	532 938.51761	Площадь после ввода в эксплуатацию – 5058 кв.м., вместимость – 170 мест, назначение – обеспечение услугами дошкольного образования	Управление архитектуры, градостроительства и земельных отношений администрации Петропавловск-Камчатского городского округа – муниципальное учреждение	МКУ «Управление капитального строительства и ремонта», Управление образования администрации Петропавловск-Камчатского городского округа, муниципальное образовательное учреждение
Год	2020	2021	2022	2023	2024	2025		
Общий (предельный) объем инвестиций, в том числе по источникам финансирования:	726.49692	0.00000	0.00000	0.00000	0.00000	0.00000	0.00000	
строительно-монтажные работы	65.06088	0.00000	0.00000	0.00000	0.00000	0.00000	0.00000	

№ п/п	Наименование объекта капитального строительства (объекта недвижимого имущества)	Направление инвестирования	Утвержденное финансирование	Срок ввода в эксплуатацию	Сметная (предполагаемая) стоимость объекта	Основные характеристики объекта	Главный распорядитель средств бюджета городского округа	Муниципальный заказчик, концедент, публичный партнер
	задолженность за выполненные работы, подтвержденные судебными актами вступившими в законную силу (Главный распорядитель средств бюджета городского округа - Управление архитектуры, градостроительства и земельных отношений администрации Петропавловск-Камчатского городского округа, Муниципальный заказчик – МКУ «Управление капитального строительства и ремонта»)	661.43604	0.00000	0.00000	0.00000	0.00000	0.00000	
	Общий (предельный) объем инвестиций, в том числе по источникам финансирования:	726.49692	0.00000	0.00000	0.00000	0.00000	0.00000	
	бюджет городского округа	726.49692	0.00000	0.00000	0.00000	0.00000	0.00000	
31	Центральный тепловой пункт мощностью 30 Гкал/час и тепловые сети 1 контура от котельной 1 до ЦТП в квартале 110 г. Петропавловска-Камчатского	Строительство	Пункт 4 части 1 статьи 16 Федерального закона от 06.10.2003 г. № 131-ФЗ «Об общих принципах организации местного самоуправления в Российской Федерации» – организация в границах городского округа электро-, тепло-, газо- и водоснабжения населения, водоотведения, снабжение населения топливом в пределах полномочий, установленных законодательством Российской Федерации	2021 год	382 008.25911	Мощность – 30 Гкал/час, протяженность теплотрассы – 2054,0 п.м. Площадь застройки ЦТП – 337,5 м ² , площадь благоустраиваемой территории – 2829,0 м ²	Управление архитектуры, градостроительства и земельных отношений администрации Петропавловск-Камчатского городского округа – муниципальное учреждение	МКУ «Управление капитального строительства и ремонта», Управление образования администрации Петропавловск-Камчатского городского округа, муниципальное образовательное учреждение
	Год	2020	2021	2022	2023	2024	2025	
	Общий (предельный) объем инвестиций, в том числе по источникам финансирования:	600.00000	0.00000	0.00000	0.00000	0.00000	0.00000	
	проект планировки территории	300.00000	0.00000	0.00000	0.00000	0.00000	0.00000	
	проект межевания территории	300.00000	0.00000	0.00000	0.00000	0.00000	0.00000	
	Общий (предельный) объем инвестиций, в том числе по источникам финансирования:	600.00000	0.00000	0.00000	0.00000	0.00000	0.00000	
	бюджет городского округа	600.00000	0.00000	0.00000	0.00000	0.00000	0.00000	
	Итого	611 946.58313	328 504.63981	335 678.22855	0.00000	0.00000	0.00000	
	Федеральный бюджет	11 855.30000	13 341.00000	13 429.70000	0.00000	0.00000	0.00000	
	Краевой бюджет	341 726.25125	231 186.60311	234481.30752	0.00000	0.00000	0.00000	
	Бюджет городского округа	246 715.69292	83 977.03670	87 767.22103	0.00000	0.00000	0.00000	
	Средства государственной корпорации – Фонда содействия реформированию жилищно-коммунального хозяйства	11 649.33896	0.00000	0.00000	0.00000	0.00000	0.00000	

АДМИНИСТРАЦИЯ
ПЕТРОПАВЛОВСК-КАМЧАТСКОГО ГОРОДСКОГО ОКРУГА

РАСПОРЯЖЕНИЕ

16.12.2020 г. № 232-р

О внесении изменения в распоряжение администрации Петропавловск-Камчатского городского округа от 25.09.2020 № 163-р «Об утверждении перечня инвестиционных объектов Петропавловск-Камчатского городского округа на 2021 год, плановый период 2022-2023 годов и прогнозный период 2024-2026 годов»

В соответствии с протоколом согласительной комиссии по отбору инвестиционных проектов при рабочей группе по вопросам разработки и реализации муниципальных программ Петропавловск-Камчатского городского округа от 07.12.2020 № 23

1. Внести в перечень инвестиционных объектов Петропавловск-Камчатского городского округа на 2021 год, плановый период 2022-2023 годов и прогнозный период 2024-2026 годов, утвержденный распоряжением адми-

нистрации Петропавловск-Камчатского городского округа от 25.09.2020 № 163-р, изменение, изложив его в редакции согласно приложению.

2. Управлению делами администрации Петропавловск-Камчатского городского округа опубликовать настоящее распоряжение в газете «Град Петра и Павла» и разместить на официальном сайте администрации Петропавловск-Камчатского городского округа в информационно-телекоммуникационной сети «Интернет».

3. Контроль за исполнением настоящего распоряжения возложить на заместителя Главы администрации Петропавловск-Камчатского городского округа – начальника Управления экономического развития и имущественных отношений администрации Петропавловск-Камчатского городского округа.

Глава
Петропавловск-Камчатского городского округа
К.В. Брызгин

Приложение
к распоряжению администрации
Петропавловск-Камчатского
городского округа
от 16.12.2020 № 232-р

Приложение
к распоряжению администрации
Петропавловск-Камчатского
городского округа
от 25.09.2020 № 163-р

Перечень инвестиционных объектов Петропавловск-Камчатского городского округа на 2021 год, плановый период 2022-2023 годов и прогнозный период 2024-2026 годов

тыс. рублей

№ п/п	Наименование объекта капитального строительства (объекта недвижимого имущества)	Направление инвестирования	Утвержденное финансирование	Срок ввода в эксплуатацию	Сметная (предполагаемая) стоимость объекта	Основные характеристики объекта	Главный распорядитель средств бюджета городского округа	Муниципальный заказчик, концедент, публичный партнер
	Год	2021	2022	2023	2024	2025	2026	
	Итого	522 782.07755	740 211.68623	602 752.50435	145 212.83712	42 509.05073	0.00000	
	Федеральный бюджет	13 858.40000	13 943.50000	13 943.50000	0.00000	0.00000	0.00000	

№ п/п	Наименование объекта капитального строительства (объекта недвижимого имущества)	Направление инвестирования	Утвержденное финансирование	Срок ввода в эксплуатацию	Сметная (предполагаемая) стоимость объекта	Основные характеристики объекта	Главный распорядитель средств бюджета городского округа	Муниципальный заказчик, концедент, публичный партнер
	Краевой бюджет	298 722.72306	621 027.38458	476 997.81812	71 172.84356	0.00000	0.00000	
	средства государственной корпорации – Фонда содействия реформированию жилищно-коммунального хозяйства	0.00000	0.00000	0.00000	0.00000	0.00000	0.00000	
	Бюджет городского округа	210 200.95449	105 240.80165	111 811.18623	74 039.99356	42 509.05073	0.00000	
Продолжающееся строительство								
1	Начальная школа по адресу Космический проезд в г. Петропавловске-Камчатском	строительство (в том числе проектные работы)	Пункт 13 части 1 статьи 16 Федерального закона от 06.10.2003 № 131-ФЗ «Об общих принципах организации местного самоуправления в Российской Федерации» – организация предоставления общедоступного и бесплатного начального общего, основного общего, среднего общего образования по основным общеобразовательным программам в муниципальных образовательных организациях	2023 год	969 170.32242	Общая площадь здания после ввода в эксплуатацию – 11584,9 кв.м. Количество мест – 500	Управление архитектуры, градостроительства и земельных отношений администрации Петропавловск-Камчатского городского округа – муниципальное учреждение	МКУ «Управление капитального строительства и ремонта»
	Год	2021	2022	2023	2024	2025	2026	
	Общий (предельный) объем инвестиций, в том числе по видам расходов:	3 440.76704	5 477.74710	2 493.99637	0.00000	0.00000	0.00000	
	строительно-монтажные работы	2 867.30587	4 564.78925	2 078.33031	0.00000	0.00000	0.00000	
	авторский надзор	573.46117	912.95785	415.66606	0.00000	0.00000	0.00000	
	технологическое присоединение	0.00000	0.00000	0.00000	0.00000	0.00000	0.00000	
	Общий (предельный) объем инвестиций, в том числе по источникам финансирования:	3 440.76704	5 477.74710	2 493.99637	0.00000	0.00000	0.00000	
	краевой бюджет	0.00000	0.00000	0.00000	0.00000	0.00000	0.00000	
	бюджет городского округа	3 440.76704	5 477.74710	2 493.99637	0.00000	0.00000	0.00000	
2	Здание МАУК «Городской дом культуры СРВ». Реконструкция.	реконструкция	Пункт 17 части 1 статьи 16 Федерального закона от 06.10.2003 № 131-ФЗ «Об общих принципах организации местного самоуправления в Российской Федерации» – создание условий для организации досуга и обеспечения жителей городского округа услугами организаций культуры	2022 год	475 494.62415	Общая площадь объекта – 4796 кв.м; Вместимость концертного зала – 280-290 мест, кафе – 40 мест, кинозал – 70 мест	Управление архитектуры, градостроительства и земельных отношений администрации Петропавловск-Камчатского городского округа – муниципальное учреждение	МКУ «Управление капитального строительства и ремонта»
	Год	2021	2022	2023	2024	2025	2026	
	Общий (предельный) объем инвестиций, в том числе по видам расходов:	12 596.56537	2 046.97427	0.00000	0.00000	0.00000	0.00000	
	строительно-монтажные работы	1 697.73531	1 705.81189	0.00000	0.00000	0.00000	0.00000	
	авторский надзор	339.54706	341.16238	0.00000	0.00000	0.00000	0.00000	
	корректировка проектно-сметной документацией	9 198.88000	0.00000	0.00000	0.00000	0.00000	0.00000	
	государственная экспертиза проектно-сметной документации	1 360.40300	0.00000	0.00000	0.00000	0.00000	0.00000	
	Общий (предельный) объем инвестиций, в том числе по источникам финансирования:	12 596.56537	2 046.97427	0.00000	0.00000	0.00000	0.00000	
	краевой бюджет	0.00000	0.00000	0.00000	0.00000	0.00000	0.00000	
	бюджет городского округа	12 596.56537	2 046.97427	0.00000	0.00000	0.00000	0.00000	
3	Жилые помещения	Приобретение жилых помещений	Пункт 6 части 1 статьи 16 Федерального закона от 03.10.2003 № 131-ФЗ «Об общих принципах организации местного самоуправления в Российской Федерации»	2014, 2016-2023	620 929.08408	211 благоустроенных жилых помещений общей площадью 8894,5 кв.м	Управление коммунального хозяйства и жилищного фонда администрации Петропавловск-Камчатского городского округа – муниципальное учреждение	Управление коммунального хозяйства и жилищного фонда администрации Петропавловск-Камчатского городского округа – муниципальное учреждение
	Год	2021	2022	2023	2024	2025	2026	
	Общий (предельный) объем инвестиций, в том числе по видам расходов:	52 040.94855	134 933.77454	21 457.69039	0.00000	0.00000	0.00000	
	Приобретение жилых помещений	52 040.94855	134 933.77454	21 457.69039	0.00000	0.00000	0.00000	
	Общий (предельный) объем инвестиций, в том числе по источникам финансирования:	52 040.94855	134 933.77454	21 457.69039	0.00000	0.00000	0.00000	
	средства государственной корпорации – Фонда содействия реформированию жилищно-коммунального хозяйства	0.00000	0.00000	0.00000	0.00000	0.00000	0.00000	
	краевой бюджет	13 892.62306	119 677.39300	678.13812	0.00000	0.00000	0.00000	
	бюджет городского округа	38 148.32549	15 256.38154	20 779.55227	0.00000	0.00000	0.00000	

№ п/п	Наименование объекта капитального строительства (объекта недвижимого имущества)	Направление инвестирования	Утвержденное финансирование	Срок ввода в эксплуатацию	Сметная (предполагаемая) стоимость объекта	Основные характеристики объекта	Главный распорядитель средств бюджета городского округа	Муниципальный заказчик, концедент, публичный партнер
4	Жилые помещения	Приобретение жилых помещений	Закон Камчатского края от 09.10.2012N 135 «О наделении органов местного самоуправления муниципальных образований в Камчатском крае государственными полномочиями Камчатского края по обеспечению детей-сирот и детей, оставшихся без попечения родителей, лиц из числа детей-сирот и детей, оставшихся без попечения родителей, жилыми помещениями»	2014-2022	1 788 551.96308	690 благоустроенных квартир общей площадью 22660,5 кв.м	Управление коммунального хозяйства и жилищного фонда администрации Петропавловск-Камчатского городского округа – муниципальное учреждение	Управление коммунального хозяйства и жилищного фонда администрации Петропавловск-Камчатского городского округа – муниципальное учреждение
	Год	2021	2022	2023	2024	2025	2026	
	Общий (предельный) объем инвестиций, в том числе по видам расходов:	186 688.50000	195 119.10000	206 399.90000	0.00000	0.00000	0.00000	
	Приобретение жилых помещений	186 688.50000	195 119.10000	206 399.90000	0.00000	0.00000	0.00000	
	Общий (предельный) объем инвестиций, в том числе по источникам финансирования:	186 688.50000	195 119.10000	206 399.90000	0.00000	0.00000	0.00000	
	средства государственной корпорации – Фонда содействия реформированию жилищно-коммунального хозяйства	0.00000	0.00000	0.00000	0.00000	0.00000	0.00000	
	федеральный бюджет	13 858.40000	13 943.50000	13 943.50000	0.00000	0.00000	0.00000	
	краевой бюджет	172 830.10000	181 175.60000	192 456.40000	0.00000	0.00000	0.00000	
	бюджет городского округа	0.00000	0.00000	0.00000	0.00000	0.00000	0.00000	
Новое строительство с готовой проектно-сметной документацией								
5	Детский сад по ул. Вилкойская, 60 в г. Петропавловске-Камчатском	Строительство (в том числе проектные и изыскательские работы)	Пункт 13 части 1 статьи 16 Федерального закона от 06.10.2003 № 131-ФЗ «Об общих принципах организации местного самоуправления в Российской Федерации» – организация предоставления общедоступного и бесплатного дошкольного образования по основным общеобразовательным программам в муниципальных образовательных организациях	2022	445 679.04506	Площадь здания после ввода в эксплуатацию – 2080 кв.м. Количество мест – 160	Управление архитектуры, градостроительства и земельных отношений администрации Петропавловск-Камчатского городского округа – муниципальное учреждение	МКУ «Управление капитального строительства и ремонта»
	Год	2021	2022	2023	2024	2025	2026	
	Общий (предельный) объем инвестиций, в том числе по видам расходов:	77 902.20042	324 035.79128	0.00000	0.00000	0.00000	0.00000	
	строительно-монтажные работы	77 677.08283	323 392.22466	0.00000	0.00000	0.00000	0.00000	
	проектно-сметная документация	0.00000	0.00000	0.00000	0.00000	0.00000	0.00000	
	государственная экспертиза проектной документации	0.00000	0.00000	0.00000	0.00000	0.00000	0.00000	
	авторский надзор	225.11759	643.56662	0.00000	0.00000	0.00000	0.00000	
	подготовка проектно-сметной документации по привязке проектной документации, включенной в реестр экономики эффективной проектной документации повторного использования	0.00000	0.00000	0.00000	0.00000	0.00000	0.00000	
	Общий (предельный) объем инвестиций, в том числе по источникам финансирования:	77 902.20042	324 035.79128	0.00000	0.00000	0.00000	0.00000	
	федеральный бюджет	0.00000	0.00000	0.00000	0.00000	0.00000	0.00000	
	краевой бюджет	77 000.00000	320 174.39158	0.00000	0.00000	0.00000	0.00000	
	бюджет городского округа	902.20042	3 861.39970	0.00000	0.00000	0.00000	0.00000	
6	Здание. Учебный корпус МБОУ «Средняя школа № 40 по ул. Вольского микрорайона «Северо-Восток» в г. Петропавловске-Камчатском	Строительство (в том числе проектные и изыскательские работы)	Пункт 13 части 1 статьи 16 Федерального закона от 06.10.2003 № 131-ФЗ «Об общих принципах организации местного самоуправления в Российской Федерации» – организация предоставления общедоступного и бесплатного начального общего, основного общего, среднего общего образования по основным общеобразовательным программам в муниципальных образовательных организациях	2023 год	960 373.50661	Общая площадь здания после ввода в эксплуатацию – 9096,5 кв. м. Количество мест – 500	Управление архитектуры, градостроительства и земельных отношений администрации Петропавловск-Камчатского городского округа – муниципальное учреждение	МКУ «Управление капитального строительства и ремонта»
	Год	2021	2022	2023	2024	2025	2026	
	Общий (предельный) объем инвестиций, в том числе по видам расходов:	3 440.76704	5 477.74710	286 741.34121	0.00000	0.00000	0.00000	
	строительно-монтажные работы	2 867.30587	4 564.78925	286 326.59476	0.00000	0.00000	0.00000	
	авторский надзор	573.46117	912.95785	414.74645	0.00000	0.00000	0.00000	
	проектно-сметная документация	0.00000	0.00000	0.00000	0.00000	0.00000	0.00000	
	государственная экспертиза проектной документации	0.00000	0.00000	0.00000	0.00000	0.00000	0.00000	
	Общий (предельный) объем инвестиций, в том числе по источникам финансирования:	3 440.76704	5 477.74710	286 741.34121	0.00000	0.00000	0.00000	
	краевой бюджет	0.00000	0.00000	283 863.28000	0.00000	0.00000	0.00000	
	бюджет городского округа	3 440.76704	5 477.74710	2 878.06121	0.00000	0.00000	0.00000	

№ п/п	Наименование объекта капитального строительства (объекта недвижимого имущества)	Направление инвестирования	Утвержденное финансирование	Срок ввода в эксплуатацию	Сметная (предполагаемая) стоимость объекта	Основные характеристики объекта	Главный распорядитель средств бюджета городского округа	Муниципальный заказчик, концедент, публичный партнер
7	Объект культурного наследия регионального значения «Дом № 4 по ул. Красинцев в г. Петропавловске-Камчатском»	Сохранение объекта культурного наследия (ремонт, реставрация, приспособление для современного использования, реконструкция)	Пункт 18 части 1 статьи 16 Федерального закона от 06.10.2003 № ФЗ-131 «Об общих принципах организации местного самоуправления в Российской Федерации» «сохранение, использование и популяризация объектов культурного наследия (памятников истории и культуры), находящихся в собственности муниципального, городского округа, охрана объектов культурного наследия (памятников истории и культуры) местного (муниципального) значения, расположенных на территории муниципального, городского округа»	2023	51 575.08825	Сохранение объекта культурного наследия регионального значения и приспособление для современного использования. Площадь земельного участка – 657,7 м2. Количество этажей – 2. Общая площадь здания – 328,6 м2. Объем здания – 1400 м3. Объем фасадов – 550 м2	Управление архитектуры, градостроительства и земельных отношений администрации Петропавловск-Камчатского городского округа – муниципальное учреждение	МКУ «Управление капитального строительства и ремонта»
	Год	2021	2022	2023	2024	2025	2026	
	Общий (предельный) объем инвестиций, в том числе по видам расходов:	0.00000	240.00000	319.39368	0.00000	0.00000	0.00000	
	строительно-монтажные работы	0.00000	240.00000	319.39368	0.00000	0.00000	0.00000	
	авторский надзор	0.00000	0.00000	0.00000	0.00000	0.00000	0.00000	
	разработка научно-проектной и сметной документации	0.00000	0.00000	0.00000	0.00000	0.00000	0.00000	
	государственная экспертиза проектно-сметной документации	0.00000	0.00000	0.00000	0.00000	0.00000	0.00000	
	ремонт, реставрация, приспособление для современного использования, реконструкция	0.00000	0.00000	0.00000	0.00000	0.00000	0.00000	
	Общий (предельный) объем инвестиций, в том числе по источникам финансирования:	0.00000	240.00000	319.39368	0.00000	0.00000	0.00000	
	краевой бюджет	0.00000	0.00000	0.00000	0.00000	0.00000	0.00000	
	бюджет городского округа	0.00000	240.00000	319.39368	0.00000	0.00000	0.00000	
8	Объект культурного наследия регионального значения «Дом № 13 по ул. Красинцев в г. Петропавловске-Камчатском»	Сохранение объекта культурного наследия (ремонт, реставрация, приспособление для современного использования, реконструкция)	Пункт 18 части 1 статьи 16 Федерального закона от 06.10.2003 № ФЗ-131 «Об общих принципах организации местного самоуправления в Российской Федерации» «сохранение, использование и популяризация объектов культурного наследия (памятников истории и культуры), находящихся в собственности муниципального, городского округа, охрана объектов культурного наследия (памятников истории и культуры) местного (муниципального) значения, расположенных на территории муниципального, городского округа»	2023	80 111.03278	Сохранение объекта культурного наследия регионального значения и приспособление для современного использования площадью 348,8 м², количество этажей – 2	Управление архитектуры, градостроительства и земельных отношений администрации Петропавловск-Камчатского городского округа – муниципальное учреждение	МКУ «Управление капитального строительства и ремонта»
	Год	2021	2022	2023	2024	2025	2026	
	Общий (предельный) объем инвестиций, в том числе по видам расходов:	0.00000	338.00347	507.00521	0.00000	0.00000	0.00000	
	разработка научно-проектной и сметной документации	0.00000	0.00000	0.00000	0.00000	0.00000	0.00000	
	государственная экспертиза проектно-сметной документации	0.00000	0.00000	0.00000	0.00000	0.00000	0.00000	
	строительно-монтажные работы	0.00000	338.00347	507.00521	0.00000	0.00000	0.00000	
	Общий (предельный) объем инвестиций, в том числе по источникам финансирования:	0.00000	338.00347	507.00521	0.00000	0.00000	0.00000	
	краевой бюджет	0.00000	0.00000	0.00000	0.00000	0.00000	0.00000	
	бюджет городского округа	0.00000	338.00347	507.00521	0.00000	0.00000	0.00000	
9	Сооружение центральный тепловой пункт № 328 и тепловые сети второго и первого контура по проезду Космический в г. Петропавловске-Камчатском	реконструкция	Пункт 4 части 1 статьи 16 Федерального закона от 06.10.2003 № 131-ФЗ «Об общих принципах организации местного самоуправления в Российской Федерации» – организация в границах городского округа электро-, тепло-, газо- и водоснабжения населения топливом в пределах полномочий, установленных законодательством Российской Федерации	2021 год	21 465.97373	Тепловые сети 1 контура, 2 нитки диаметром 273 мм, протяженностью 400 п.м. Перенос сетей производится в целях высвобождения земельного участка для дальнейшего проектирования здания начальной школы в районе Космического проезда	Управление архитектуры, градостроительства и земельных отношений администрации Петропавловск-Камчатского городского округа – муниципальное учреждение	МКУ «Управление капитального строительства и ремонта»
	Год	2021	2022	2023	2024	2025	2026	
	Общий (предельный) объем инвестиций, в том числе по видам расходов:	17 309.47986	0.00000	0.00000	0.00000	0.00000	0.00000	
	строительно-монтажные работы	17 274.93000	0.00000	0.00000	0.00000	0.00000	0.00000	
	авторский надзор	34.54986	0.00000	0.00000	0.00000	0.00000	0.00000	

№ п/п	Наименование объекта капитального строительства (объекта недвижимого имущества)	Направление инвестирования	Утвержденное финансирование	Срок ввода в эксплуатацию	Сметная (предполагаемая) стоимость объекта	Основные характеристики объекта	Главный распорядитель средств бюджета городского округа	Муниципальный заказчик, концедент, публичный партнер
	проектно-сметная документация	0.00000	0.00000	0.00000	0.00000	0.00000	0.00000	
	проектные и изыскательские работы	0.00000	0.00000	0.00000	0.00000	0.00000	0.00000	
	Общий (предельный) объем инвестиций, в том числе по источникам финансирования:	17 309.47986	0.00000	0.00000	0.00000	0.00000	0.00000	
	краевой бюджет	0.00000	0.00000	0.00000	0.00000	0.00000	0.00000	
	бюджет городского округа	17 309.47986	0.00000	0.00000	0.00000	0.00000	0.00000	
10	Площадка для размещения установки наземного базирования по очистке поверхностных сточных вод, расположенная по улице Ленинградской в городе Петропавловске-Камчатском	строительство (в том числе проектные работы)	Пункт 5 части 1 статьи 16 Федерального закона от 06.10.2003 № 131-ФЗ «Об общих принципах организации местного самоуправления в Российской Федерации» – дорожная деятельность в отношении автомобильных дорог местного значения в границах городского округа и обеспечение безопасности дорожного движения на них, включая создание и обеспечение функционирования парковок (парковочных мест), осуществление муниципального контроля за сохранностью автомобильных дорог местного значения в границах городского округа, а также осуществление иных полномочий в области использования автомобильных дорог и осуществления дорожной деятельности в соответствии с законодательством Российской Федерации	2021 год	20 285.70011	Строительство площадки для размещения наземного базирования по очистке поверхностных сточных вод, расположенная по улице Ленинградской в городе Петропавловске-Камчатском на земельных участках с кадастровыми номерами 41:01:0010122:521, 41:01:0000000:1993	Управление дорожного хозяйства, транспорта и благоустройства администрации Петропавловск-Камчатского городского округа – муниципальное учреждение	МКУ «Служба автомобильных дорог Петропавловск-Камчатского городского округа»
	Год	2021	2022	2023	2024	2025	2026	
	Общий (предельный) объем инвестиций, в том числе по видам расходов:	17 885.75511	0.00000	0.00000	0.00000	0.00000	0.00000	
	строительно-монтажные работы	17 850.05500	0.00000	0.00000	0.00000	0.00000	0.00000	
	проектно-сметная документация	0.00000	0.00000	0.00000	0.00000	0.00000	0.00000	
	государственная экспертиза проектной документации	0.00000	0.00000	0.00000	0.00000	0.00000	0.00000	
	авторский надзор	35.70011	0.00000	0.00000	0.00000	0.00000	0.00000	
	Общий (предельный) объем инвестиций, в том числе по источникам финансирования:	17 885.75511	0.00000	0.00000	0.00000	0.00000	0.00000	
	краевой бюджет	0.00000	0.00000	0.00000	0.00000	0.00000	0.00000	
	бюджет городского округа	17 885.75511	0.00000	0.00000	0.00000	0.00000	0.00000	
11	Канализационная насосная станция № 15 в г. Петропавловске-Камчатском	строительство	Пункт 4 части 1 статьи 16 Федерального закона от 06.10.2003 № 131-ФЗ «Об общих принципах организации местного самоуправления в Российской Федерации» – организация в границах городского округа электро-, тепло-, газо- и водоснабжения населения топливом в пределах полномочий, установленных законодательством Российской Федерации	2021 год	321 163.19990	Площадь после ввода в эксплуатацию – 702,0 м ² ; Производительность – 14000 куб.м/сут. Назначение: водоотведение	Управление архитектуры, градостроительства и земельных отношений администрации Петропавловск-Камчатского городского округа – муниципальное учреждение	МКУ «Управление капитального строительства и ремонта»
	Год	2021	2022	2023	2024	2025	2026	
	Общий (предельный) объем инвестиций, в том числе по видам расходов:	37 171.50598	0.00000	0.00000	0.00000	0.00000	0.00000	
	строительно-монтажные работы	36 792.90719	0.00000	0.00000	0.00000	0.00000	0.00000	
	авторский надзор	378.59879	0.00000	0.00000	0.00000	0.00000	0.00000	
	проектно-сметная документация	0.00000	0.00000	0.00000	0.00000	0.00000	0.00000	
	государственная экспертиза проектной документации	0.00000	0.00000	0.00000	0.00000	0.00000	0.00000	
	Общий (предельный) объем инвестиций, в том числе по источникам финансирования:	37 171.50598	0.00000	0.00000	0.00000	0.00000	0.00000	
	краевой бюджет	35 000.00000	0.00000	0.00000	0.00000	0.00000	0.00000	
	бюджет городского округа	2 171.50598	0.00000	0.00000	0.00000	0.00000	0.00000	
12	Тепловые сети в рамках перевода многоквартирных жилых домов на централизованное горячее водоснабжение на объекте «Сооружение тепловых сетей первого и второго контура от ЦТП-321» к жилым домам № 3,10,12 по улице Кирдищева, к жилым домам № 2, 4, 5, 6, 7, 9 по улице Николаевой-Терешковой В.В., к жилым домам № 29,31,33 по проспекту Циолковского в городе Петропавловске-Камчатском	реконструкция, в т.ч. проектные работы и проведение экспертизы, в рамках перевода жилых домов на централизованное горячее водоснабжение.	Пункт 4 части 1 статьи 16 Федерального закона от 06.10.2003 № 131-ФЗ «Об общих принципах организации местного самоуправления в Российской Федерации» – организация в границах городского округа электро-, тепло-, газо- и водоснабжения населения топливом в пределах полномочий, установленных законодательством Российской Федерации	бюджет определена ПСД	бюджет определена ПСД	Подключение (перевод) 13 многоквартирных домов в г. Петропавловске-Камчатском к централизованному водоснабжению с отдельными сетями (плановое).	Управление коммунального хозяйства и жилищного фонда администрации Петропавловск-Камчатского городского округа – муниципальное учреждение	Управление коммунального хозяйства и жилищного фонда администрации Петропавловск-Камчатского городского округа – муниципальное учреждение
	Год	2021	2022	2023	2024	2025	2026	
	Общий (предельный) объем инвестиций, в том числе по видам расходов:	8 036.55832	0.00000	0.00000	0.00000	0.00000	0.00000	
	проектно-сметная документация	6 831.27916	0.00000	0.00000	0.00000	0.00000	0.00000	

№ п/п	Наименование объекта капитального строительства (объекта недвижимого имущества)	Направление инвестирования	Утвержденное финансирование	Срок ввода в эксплуатацию	Сметная (предполагаемая) стоимость объекта	Основные характеристики объекта	Главный распорядитель средств бюджета городского округа	Муниципальный заказчик, концедент, публичный партнер
	государственная экспертиза проектно-сметной документации	1 205.27916	0.00000	0.00000	0.00000	0.00000	0.00000	
	строительно-монтажные работы	0.00000	0.00000	0.00000	0.00000	0.00000	0.00000	
	Общий (предельный) объем инвестиций, в том числе по источникам финансирования:	8 036.55832	0.00000	0.00000	0.00000	0.00000	0.00000	
	краевой бюджет	0.00000	0.00000	0.00000	0.00000	0.00000	0.00000	
	бюджет городского округа	8 036.55832	0.00000	0.00000	0.00000	0.00000	0.00000	
13	Объездная дорога от Петропавловского шоссе до жилого района «Северо-Восток», 1 этап – от Петропавловского шоссе до ул. Солнечной в г. Петропавловске-Камчатском	Строительство (в том числе проектные работы)	Пункт 5 части 1 статьи 16 Федерального закона от 06.10.2003 № 131-ФЗ «Об общих принципах организации местного самоуправления в Российской Федерации» – дорожная деятельность в отношении автомобильных дорог местного значения в границах городского округа и обеспечение безопасности дорожного движения на них, включая создание и обеспечение функционирования парковок (парковочных мест), осуществление муниципального контроля за сохранностью автомобильных дорог местного значения в границах городского округа, а также осуществление иных полномочий в области использования автомобильных дорог и осуществления дорожной деятельности в соответствии с законодательством Российской Федерации	2025 год	2 588 149.95359	Протяженность – 7,59 км, число полос движения – 4 шт, ширина полосы – 3,5 м.п.	Управление дорожного хозяйства, транспорта и благоустройства администрации Петропавловск-Камчатского городского округа – муниципальное учреждение	МКУ «Служба автомобильных дорог»
	Год	2021	2022	2023	2024	2025	2026	
	Общий (предельный) объем инвестиций, в том числе по видам расходов:	32 396.86100	19 723.93012	68 302.39112	71 172.84356	39 641.90073	0.00000	
	строительно-монтажные работы	32 332.19661	19 684.56100	68 166.05900	71 030.78200	39 562.77518	0.00000	
	компенсация ущерба от хозяй. деятельности на вод. объектах	0.00000	0.00000	0.00000	0.00000	0.00000	0.00000	
	геологическое сопровождение, лабораторный контроль	0.00000	0.00000	0.00000	0.00000	0.00000	0.00000	
	авторский надзор	64.66439	39.36912	136.33212	142.06156	79.12555	0.00000	
	корректировка проектно-сметной документации	0.00000	0.00000	0.00000	0.00000	0.00000	0.00000	
	государственная экспертиза корректировки проектно-сметной документации	0.00000	0.00000	0.00000	0.00000	0.00000	0.00000	
	проектные и изыскательские работы	0.00000	0.00000	0.00000	0.00000	0.00000	0.00000	
	проект планировки территории и проект межевания территории	0.00000	0.00000	0.00000	0.00000	0.00000	0.00000	
	Общий (предельный) объем инвестиций, в том числе по источникам финансирования:	32 396.86100	19 723.93012	68 302.39112	71 172.84356	39 641.90073	0.00000	
	краевой бюджет	0.00000	0.00000	0.00000	0.00000	0.00000	0.00000	
	бюджет городского округа	32 396.86100	19 723.93012	68 302.39112	71 172.84356	39 641.90073	0.00000	
14	Дорога местного значения от ул. Приморской до территории ООО «Свободный порт Камчатка»	Строительство (в том числе проектные (изыскательские) работы).	Пункт 5 части 1 статьи 16 Федерального закона от 06.10.2003 № 131-ФЗ «Об общих принципах организации местного самоуправления в Российской Федерации» – дорожная деятельность в отношении автомобильных дорог местного значения в границах городского округа и обеспечение безопасности дорожного движения на них, включая создание и обеспечение функционирования парковок (парковочных мест), осуществление муниципального контроля за сохранностью автомобильных дорог местного значения в границах городского округа, а также осуществление иных полномочий в области использования автомобильных дорог и осуществления дорожной деятельности в соответствии с законодательством Российской Федерации	2022 год	266 741.55398	Протяженность дороги по проекту – 0,684 км; Число полос движения – 2 шт., ширина полосы – 3,5 м.п. Пересечение в одном уровне по типу «кольцо» – 1 шт.	Управление дорожного хозяйства, транспорта и благоустройства администрации Петропавловск-Камчатского городского округа – муниципальное учреждение	МКУ «Служба автомобильных дорог»
	Год	2021	2022	2023	2024	2025	2026	
	Общий (предельный) объем инвестиций, в том числе по видам расходов:	9 055.99884	13 089.05560	0.00000	0.00000	0.00000	0.00000	
	строительно-монтажные работы	9 037.92299	13 062.92974	0.00000	0.00000	0.00000	0.00000	
	проектно-сметная документация	0.00000	0.00000	0.00000	0.00000	0.00000	0.00000	
	проект планировки территории и проект межевания территории	0.00000	0.00000	0.00000	0.00000	0.00000	0.00000	
	государственная экспертиза проектно-сметной документации	0.00000	0.00000	0.00000	0.00000	0.00000	0.00000	
	авторский надзор	18.07585	26.12586	0.00000	0.00000	0.00000	0.00000	
	Общий (предельный) объем инвестиций, в том числе по источникам финансирования:	9 055.99884	13 089.05560	0.00000	0.00000	0.00000	0.00000	
	краевой бюджет	0.00000	0.00000	0.00000	0.00000	0.00000	0.00000	
	бюджет городского округа	9 055.99884	13 089.05560	0.00000	0.00000	0.00000	0.00000	

№ п/п	Наименование объекта капитального строительства (объекта недвижимого имущества)	Направление инвестирования	Утвержденное финансирование	Срок ввода в эксплуатацию	Сметная (предполагаемая) стоимость объекта	Основные характеристики объекта	Главный распорядитель средств бюджета городского округа	Муниципальный заказчик, концедент, публичный партнер
15	Центральный тепловой пункт № 308 (площадью 697, 30 кв.м.) и тепловые сети второго и первого контура, расположенное по адресу: г. Петропавловск-Камчатский, ул. Кутузова	Реконструкция. Демонтаж строительной части	п.4 статьи 16 Федерального закона от 06.10.2003 г. № 131-ФЗ «Об общих принципах организации местного самоуправления в Российской Федерации» – организация в границах городского округа электро-, тепло-, газо- и водоснабжения населения, водоотведения, снабжение населения топливом в пределах полномочий, установленных законодательством Российской Федерации.	2021 год	12 739.81500	Реконструкция объекта недвижимого имущества муниципальной собственности, демонтаж строительной части объекта	Управление архитектуры, градостроительства и земельных отношений администрации Петропавловск-Камчатского городского округа – муниципальное учреждение	МКУ «Управление капитального строительства и ремонта»
	Год	2021	2022	2023	2024	2025	2026	
	Общий (предельный) объем инвестиций, в том числе по видам расходов:	11 995.39000	0.00000	0.00000	0.00000	0.00000	0.00000	0.00000
	строительно-монтажные работы	11 995.39000	0.00000	0.00000	0.00000	0.00000	0.00000	0.00000
	авторский надзор	0.00000	0.00000	0.00000	0.00000	0.00000	0.00000	0.00000
	государственная экспертиза проектной документации	0.00000	0.00000	0.00000	0.00000	0.00000	0.00000	0.00000
	Общий (предельный) объем инвестиций, в том числе по источникам финансирования:	11 995.39000	0.00000	0.00000	0.00000	0.00000	0.00000	0.00000
	краевой бюджет	0.00000	0.00000	0.00000	0.00000	0.00000	0.00000	0.00000
	бюджет городского округа	11 995.39000	0.00000	0.00000	0.00000	0.00000	0.00000	0.00000
16	Здание котельной № 4 (ЦТП Вулканологии с трубой) (площадью 879, 20 кв.м.) с тепловыми сетями в двухтрубном исчислении от здания котельной № 4 (ЦТП Вулканологии с трубой), расположенное по адресу: г. Петропавловск-Камчатский, бульвар Пийпа, 9	Реконструкция. Демонтаж строительной части	п.4.3 статьи 16 Федерального закона от 06.10.2003 г. № 131-ФЗ «Об общих принципах организации местного самоуправления в Российской Федерации» – организация в границах городского округа электро-, тепло-, газо- и водоснабжения населения, водоотведения, снабжение населения топливом в пределах полномочий, установленных законодательством Российской Федерации.	2021 год	16 009.45088	Реконструкция объекта недвижимого имущества муниципальной собственности, демонтаж строительной части объекта .	Управление архитектуры, градостроительства и земельных отношений администрации Петропавловск-Камчатского городского округа – муниципальное учреждение	МКУ «Управление капитального строительства и ремонта»
	Год	2021	2022	2023	2024	2025	2026	
	Общий (предельный) объем инвестиций, в том числе по видам расходов:	14 374.79200	0.00000	0.00000	0.00000	0.00000	0.00000	0.00000
	строительно-монтажные работы	14 374.79200	0.00000	0.00000	0.00000	0.00000	0.00000	0.00000
	авторский надзор	0.00000	0.00000	0.00000	0.00000	0.00000	0.00000	0.00000
	государственная экспертиза проектной документации	0.00000	0.00000	0.00000	0.00000	0.00000	0.00000	0.00000
	Общий (предельный) объем инвестиций, в том числе по источникам финансирования:	14 374.79200	0.00000	0.00000	0.00000	0.00000	0.00000	0.00000
	краевой бюджет	0.00000	0.00000	0.00000	0.00000	0.00000	0.00000	0.00000
	бюджет городского округа	14 374.79200	0.00000	0.00000	0.00000	0.00000	0.00000	0.00000
17	Центральный тепловой пункт мощностью 30 Гкал/час и тепловые сети 1 контура от котельной 1 до ЦТП в квартале 110 г. Петропавловска-Камчатского	строительство	Пункт 4 части 1 статьи 16 Федерального закона от 06.10.2003 г. № 131-ФЗ «Об общих принципах организации местного самоуправления в Российской Федерации» – организация в границах городского округа электро-, тепло-, газо- и водоснабжения населения, водоотведения, снабжение населения топливом в пределах полномочий, установленных законодательством Российской Федерации.	2021 год	382 008.25911	Мощность – 30 Гкал/час, протяженность теплотрассы – 2054,0 п.м. Площадь застройки ЦТП – 337,5 м², площадь благоустраиваемой территории – 2829,0 м²	Управление архитектуры, градостроительства и земельных отношений администрации Петропавловск-Камчатского городского округа – муниципальное учреждение	МКУ «Управление капитального строительства и ремонта»
	Год	2021	2022	2023	2024	2025	2026	
	Общий (предельный) объем инвестиций, в том числе по источникам финансирования:	28 471.07611	0.00000	0.00000	0.00000	0.00000	0.00000	0.00000
	строительно-монтажные работы	28 471.07611	0.00000	0.00000	0.00000	0.00000	0.00000	0.00000
	проект планировки территории	0.00000	0.00000	0.00000	0.00000	0.00000	0.00000	0.00000
	проект межевания территории	0.00000	0.00000	0.00000	0.00000	0.00000	0.00000	0.00000
	Общий (предельный) объем инвестиций, в том числе по источникам финансирования:	28 471.07611	0.00000	0.00000	0.00000	0.00000	0.00000	0.00000
	бюджет городского округа	28 471.07611	0.00000	0.00000	0.00000	0.00000	0.00000	0.00000
	18	Автомобильная дорога от пос. Заозерный до Халактырского пляжа	Строительство (в том числе проектные работы)	Пункт 5 части 1 статьи 16 Федерального закона от 06.10.2003 г. № 131-ФЗ «Об общих принципах организации местного самоуправления в Российской Федерации» – дорожная деятельность в отношении автомобильных дорог местного значения в границах городского округа и обеспечение безопасности дорожного движения на них, включая создание и обеспечение функционирования парковок (парковочных мест), осуществление муниципального контроля за сохранностью автомобильных дорог местного значения в границах городского округа, а также осуществление иных полномочий в области использования автомобильных дорог и осуществления дорожной деятельности в соответствии с законодательством Российской Федерации	2023 год	415 343.61084	Протяженность – 4.5 км, число полос движения – 2 шт., ширина полосы – 3.5 м.п.	Управление дорожного хозяйства, транспорта и благоустройства администрации Петропавловск-Камчатского городского округа – муниципальное учреждение

№ п/п	Наименование объекта капитального строительства (объекта недвижимого имущества)	Направление инвестирования	Утвержденное финансирование	Срок ввода в эксплуатацию	Сметная (предполагаемая) стоимость объекта	Основные характеристики объекта	Главный распорядитель средств бюджета городского округа	Муниципальный заказчик, концедент, публичный партнер
	Год	2021	2022	2023	2024	2025	2026	
	Общий (предельный) объем инвестиций, в том числе по видам расходов:	9 109.09091	13 663.63637	13 663.63637	0.00000	0.00000	0.00000	
	государственная экспертиза проектно-сметной документации	0.00000	0.00000	0.00000	0.00000	0.00000	0.00000	
	проект планировки территории и проект межевания территории	0.00000	0.00000	0.00000	0.00000	0.00000	0.00000	
	проектно-сметная документация	0.00000	0.00000	0.00000	0.00000	0.00000	0.00000	
	проектно-изыскательские работы	0.00000	0.00000	0.00000	0.00000	0.00000	0.00000	
	строительно-монтажные работы	9 090.90909	13 636.36364	13 636.36364	0.00000	0.00000	0.00000	
	авторский надзор	18.18182	27.27273	27.27273	0.00000	0.00000	0.00000	
	Общий (предельный) объем инвестиций, в том числе по источникам финансирования:	9 109.09091	13 663.63637	13 663.63637	0.00000	0.00000	0.00000	
	краевой бюджет	0.00000	0.00000	0.00000	0.00000	0.00000	0.00000	
	бюджет городского округа	9 109.09091	13 663.63637	13 663.63637	0.00000	0.00000	0.00000	
Актуализация / корректировка / индексация проектно-сметной документации								
19	Здание. Учебный комплекс «Детский сад – начальная школа» по пер. Фурманова в г. Петропавловске-Камчатском	Строительство (в том числе проектные и изыскательские работы)	Пункт 13 части 1 статьи 16 Федерального закона от 06.10.2003 № 131-ФЗ «Об общих принципах организации местного самоуправления в Российской Федерации» – организация предоставления общедоступного и бесплатного начального общего, основного общего, среднего общего образования по основным общеобразовательным программам в муниципальных образовательных организациях	бюджет определен ПСД	874 289.03500	Количество мест – 180, в том числе: 100 мест дошкольной ступени, включая группу «раннего возраста», 80 мест школьной ступени начального обучения (4 класса)	Управление архитектуры, градостроительства и земельных отношений администрации Петропавловск-Камчатского городского округа – муниципальное учреждение	МКУ «Управление капитального строительства и ремонта»
	Год	2021	2022	2023	2024	2025	2026	
	Общий (предельный) объем инвестиций, в том числе по видам расходов:	865.82100	13 279.43400	2 867.15000	2 867.15000	2 867.15000	0.00000	
	строительно-монтажные работы	0.00000	0.00000	2 867.15000	2 867.15000	2 867.15000	0.00000	
	проектно-сметная документация	671.38100	11 771.69200	0.00000	0.00000	0.00000	0.00000	
	государственная экспертиза проектной документации	194.44000	1 507.74200	0.00000	0.00000	0.00000	0.00000	
	Общий (предельный) объем инвестиций, в том числе по источникам финансирования:	865.82100	13 279.43400	2 867.15000	2 867.15000	2 867.15000	0.00000	
	краевой бюджет	0.00000	0.00000	0.00000	0.00000	0.00000	0.00000	
	бюджет городского округа	865.82100	13 279.43400	2 867.15000	2 867.15000	2 867.15000	0.00000	
20	Тепловые сети в рамках перевода многоквартирных жилых домов на централизованное горячее водоснабжение на объекте «Сооружение тепловые сети первого и второго контура от ЦТП «106 квартал» к жилым домам № 17, 19, 9 по проспекту Карла Маркса, к жилым домам № 14, 2, 4 по улице Тушканова в городе Петропавловск-Камчатском	проектно-сметная документация	п.4.3 статьи 1 Федерального закона от 06.10.2003 г. № 131-ФЗ «Об общих принципах организации местного самоуправления в Российской Федерации» – организация в границах городского округа электро-, тепло-, газо- и водоснабжения населения, водоотведения, снабжение населения топливом в пределах полномочий, установленных законодательством Российской Федерации	2025 год	бюджет определен ПСД	Подключение (перевод) 6 многоквартирных домов в г. Петропавловске-Камчатском к централизованной водоснабжения с отдельными сетями (плановое)	Управление коммунального хозяйства и жилищного фонда администрации Петропавловск-Камчатского городского округа – муниципальное учреждение	Управление коммунального хозяйства и жилищного фонда администрации Петропавловск-Камчатского городского округа – муниципальное учреждение
	Год	2021	2022	2023	2024	2025	2026	
	Общий (предельный) объем инвестиций, в том числе по видам расходов:	0.00000	12 786.49238	0.00000	0.00000	0.00000	0.00000	
	строительно-монтажные работы	0.00000	0.00000	0.00000	0.00000	0.00000	0.00000	
	проектно-сметная документация	0.00000	10 866.22000	0.00000	0.00000	0.00000	0.00000	
	государственная экспертиза проектной документации	0.00000	1 920.27238	0.00000	0.00000	0.00000	0.00000	
	Общий (предельный) объем инвестиций, в том числе по источникам финансирования:	0.00000	12 786.49238	0.00000	0.00000	0.00000	0.00000	
	краевой бюджет	0.00000	0.00000	0.00000	0.00000	0.00000	0.00000	
	бюджет городского округа	0.00000	12 786.49238	0.00000	0.00000	0.00000	0.00000	
Объекты, не обеспеченные финансированием								
21	Административные здания для размещения «Бизнес-инкубаторов» по ул. Пограничная в г. Петропавловске-Камчатском		Пункт 33 части 1 статьи 16 Федерального закона от 06.10.2003 № 131-ФЗ «Об общих принципах организации местного самоуправления в Российской Федерации» – создание условий для развития сельскохозяйственного производства, расширения рынка сельскохозяйственной продукции, сырья и продовольствия, содействие развитию малого и среднего предпринимательства, оказание поддержки социально ориентированным некоммерческим организациям, благотворительной деятельности и добровольчеству (волонтерству)	2022 год	440 323, 73158	строительство двух бизнес-инкубаторов общего типа производственного и офисного назначения общей площадью 3600 кв.м. (каждый по 1800 кв.м.) с созданием около 140 рабочих мест	Управление экономического развития и имущественных отношений администрации Петропавловск-Камчатского городского округа	Частный партнер в рамках соглашения о муниципально-частном партнерстве

№ п/п	Наименование объекта капитального строительства (объекта недвижимого имущества)	Направление инвестирования	Утвержденное финансирование		Срок ввода в эксплуатацию	Сметная (предполагаемая) стоимость объекта	Основные характеристики объекта	Главный распорядитель средств бюджета городского округа	Муниципальный заказчик, концедент, публичный партнер
			2021	2022					
	Год	2021	2022	2023	2024	2025	2026		
	Общий (предельный) объем инвестиций, в том числе по видам расходов:	0.00000	0.00000	0.00000	0.00000	0.00000	0.00000	0.00000	
	строительно-монтажные работы	0.00000	0.00000	0.00000	0.00000	0.00000	0.00000	0.00000	
	проектно-сметная документация	0.00000	0.00000	0.00000	0.00000	0.00000	0.00000	0.00000	
	государственная экспертиза проектной документации	0.00000	0.00000	0.00000	0.00000	0.00000	0.00000	0.00000	
	Общий (предельный) объем инвестиций, в том числе по источникам финансирования:	0.00000	0.00000	0.00000	0.00000	0.00000	0.00000	0.00000	
	краевой бюджет	0.00000	0.00000	0.00000	0.00000	0.00000	0.00000	0.00000	
	бюджет городского округа	0.00000	0.00000	0.00000	0.00000	0.00000	0.00000	0.00000	
22	Сооружение. Защита и укрепление береговой полосы в районе котельной № 3 «Моховая» в г. Петропавловске-Камчатском	реконструкция	Пункт 4 части 1 статьи 16 Федерального закона от 06.10.2003 № 131-ФЗ «Об общих принципах организации местного самоуправления в Российской Федерации» – организация в границах городского округа электро-, тепло-, газо- и водоснабжения населения топливом в пределах полномочий, установленных законодательством Российской Федерации		бюджет определен ПСД	бюджет определен ПСД	Защита и укрепление береговой полосы в районе котельной № 3 «Моховая» в границах земельного участка с кадастровым номером: 41:01:0010110:101 с целью предупреждения чрезвычайной ситуации и обеспечению пожарной безопасности	Управление архитектуры, градостроительства и земельных отношений администрации Петропавловск-Камчатского городского округа – муниципальное учреждение	МКУ «Управление капитального строительства и ремонта»
	Год	2021	2022	2023	2024	2025	2026		
	Общий (предельный) объем инвестиций, в том числе по видам расходов:	0.00000	0.00000	0.00000	0.00000	0.00000	0.00000	0.00000	
	строительно-монтажные работы	0.00000	0.00000	0.00000	0.00000	0.00000	0.00000	0.00000	
	авторский надзор	0.00000	0.00000	0.00000	0.00000	0.00000	0.00000	0.00000	
	проектно-сметная документация	0.00000	0.00000	0.00000	0.00000	0.00000	0.00000	0.00000	
	государственная экспертиза проектно-сметной документации	0.00000	0.00000	0.00000	0.00000	0.00000	0.00000	0.00000	
	Общий (предельный) объем инвестиций, в том числе по источникам финансирования:	0.00000	0.00000	0.00000	0.00000	0.00000	0.00000	0.00000	
	краевой бюджет	0.00000	0.00000	0.00000	0.00000	0.00000	0.00000	0.00000	
	бюджет городского округа	0.00000	0.00000	0.00000	0.00000	0.00000	0.00000	0.00000	
23	Тепловые сети в рамках перевода многоквартирных жилых домов на централизованное горячее водоснабжение на объекте «Сооружение Здание ЦТП 109 квартала с тепловыми сетями в двухтрубном исчислении от здания ЦТП 109 квартала», расположенных по адресам: № 7,13, 15,17,19,21,25,27,29,31,33,35,3 7,39 по улице Абеля в городе Петропавловске-Камчатском	Реконструкция, в т.ч. проектные работы и проведение экспертизы, в рамках перевода жилых домов на централизованное горячее водоснабжение	Пункт 4 части 1 статьи 16 Федерального закона от 06.10.2003 № 131-ФЗ «Об общих принципах организации местного самоуправления в Российской Федерации» – организация в границах городского округа электро-, тепло-, газо- и водоснабжения населения топливом в пределах полномочий, установленных законодательством Российской Федерации		2023 год	бюджет определен ПСД	Подключение (перевод) 14 многоквартирных домов в г. Петропавловске-Камчатском к централизованной системе водоснабжения с отдельными сетями (плановое).	Управление коммунального хозяйства и жилищного фонда администрации Петропавловск-Камчатского городского округа – муниципальное учреждение	Управление коммунального хозяйства и жилищного фонда администрации Петропавловск-Камчатского городского округа – муниципальное учреждение
	Год	2021	2022	2023	2024	2025	2026		
	Общий (предельный) объем инвестиций, в том числе по видам расходов:	0.00000	0.00000	0.00000	0.00000	0.00000	0.00000	0.00000	
	проектно-сметная документация	0.00000	0.00000	0.00000	0.00000	0.00000	0.00000	0.00000	
	государственная экспертиза проектно-сметной документации	0.00000	0.00000	0.00000	0.00000	0.00000	0.00000	0.00000	
	строительно-монтажные работы	0.00000	0.00000	0.00000	0.00000	0.00000	0.00000	0.00000	
	Общий (предельный) объем инвестиций, в том числе по источникам финансирования:	0.00000	0.00000	0.00000	0.00000	0.00000	0.00000	0.00000	
	краевой бюджет	0.00000	0.00000	0.00000	0.00000	0.00000	0.00000	0.00000	
	бюджет городского округа	0.00000	0.00000	0.00000	0.00000	0.00000	0.00000	0.00000	

АДМИНИСТРАЦИЯ
ПЕТРОПАВЛОВСК-КАМЧАТСКОГО ГОРОДСКОГО ОКРУГА

ПОСТАНОВЛЕНИЕ

13.11.2020 г. № 2070

Об утверждении плана проведения органами администрации Петропавловск-Камчатского городского округа в рамках ведомственного контроля за соблюдением трудового законодательства и иных нормативных правовых актов, содержащих нормы трудового права, проверок в подведомственных муниципальных организациях в 2021 году

В соответствии со статьей 353.1 Трудового кодекса Российской Федерации, статьей 3 Закона Камчатского края от 07.11.2019 № 381 «О ведомственном контроле за соблюдением трудового законодательства и иных нормативных правовых актов, содержащих нормы трудового права, в Камчатском крае»

ПОСТАНОВЛЯЮ:

1. Утвердить план проведения органами администрации Петропавловск-Камчатского городского округа в рамках ведомственного контроля за соблюдением

трудового законодательства и иных нормативных правовых актов, содержащих нормы трудового права, проверок в подведомственных муниципальных организациях в 2021 году согласно приложению.

2. Управлению делами администрации Петропавловск-Камчатского городского округа опубликовать настоящее постановление в газете «Град Петра и Павла» и разместить на официальном сайте администрации Петропавловск-Камчатского городского округа в информационно-телекоммуникационной сети «Интернет».

3. Контроль за исполнением настоящего постановления возложить на заместителя Главы администрации Петропавловск-Камчатского городского округа – руководителя Управления делами администрации Петропавловск-Камчатского городского округа.

Глава
Петропавловск-
Камчатского
городского округа
К.В. Брызгин

Приложение
к постановлению администрации
Петропавловск-Камчатского
городского округа
от 13.11.2020 № 2070

План проведения органами администрации Петропавловск-Камчатского городского округа в рамках ведомственного контроля за соблюдением трудового законодательства и иных нормативных правовых актов, содержащих нормы трудового права, проверок в подведомственных муниципальных организациях в 2021 году

№ п/п	Наименование учреждения	Место нахождения	Орган городской администрации, осуществляющий проверку	Цель и основание проверки	Форма проведения проверки (документарная, выездная)	Сроки проведения проверки	
						дата начала	дата окончания
1	Муниципальное унитарное предприятие Петропавловск-Камчатского городского округа «Мебус»	г. Петропавловск-Камчатский, ул. Ленинградская, д. 100	Управление делами администрации Петропавловск-Камчатского городского округа	Цель: предупреждение, выявление и пресечение нарушений подведомственными учреждениями, их руководителями и иными должностными лицами требований трудового законодательства и иных правовых актов, содержащих нормы трудового права. Основание: статья 353.1 Трудового кодекса Российской Федерации, Закон Камчатского края от 07.11.2019 № 381 «О ведомственном контроле за соблюдением трудового законодательства и иных нормативных правовых актов, содержащих нормы трудового права, в Камчатском крае»	документарная	01.02.2021	01.03.2021
2	Муниципальное казенное учреждение «Управление капитального строительства и ремонта»	г. Петропавловск-Камчатский, ул. Советская, д. 22	Управление делами администрации Петропавловск-Камчатского городского округа		документарная	15.03.2021	09.04.2021
3	Муниципальное казенное учреждение «Служба автомобильных дорог Петропавловск-Камчатского городского округа»	г. Петропавловск-Камчатский, пр. Карла Маркса, д. 1	Управление делами администрации Петропавловск-Камчатского городского округа		выездная	14.06.2021	09.07.2021
4	Муниципальное автономное учреждение «Расчетно-кассовый центр по жилищно-коммунальному хозяйству города Петропавловска-Камчатского»	г. Петропавловск-Камчатский, ул. Амурская, д. 3	Управление делами администрации Петропавловск-Камчатского городского округа		выездная	23.08.2021	17.09.2021
5	Муниципальное автономное дошкольное образовательное учреждение «Центр развития ребенка – детский сад № 8»	г. Петропавловск-Камчатский, ул. Савченко, д. 13	Управление образования администрации Петропавловск-Камчатского городского округа		выездная	29.03.2021	23.04.2021
6	Муниципальное бюджетное дошкольное образовательное учреждение «Детский сад № 47 общеразвивающего вида»	г. Петропавловск-Камчатский, ул. Рябиковская, д. 91а	Управление образования администрации Петропавловск-Камчатского городского округа		выездная	31.05.2021	25.06.2021
7	Муниципальное бюджетное общеобразовательное учреждение «Средняя школа № 12» Петропавловск-Камчатского городского округа	г. Петропавловск-Камчатский, ул. Драпкина, д. 16	Управление образования администрации Петропавловск-Камчатского городского округа		выездная	27.09.2021	22.10.2021
8	Муниципальное бюджетное общеобразовательное учреждение «Лицей № 46» Петропавловск-Камчатского	г. Петропавловск-Камчатский, ул. Советская, д. 46	Управление образования администрации Петропавловск-Камчатского городского округа		выездная	01.11.2021	26.11.2021
9	Муниципальное бюджетное учреждение культуры «Городской оркестр»	г. Петропавловск-Камчатский, ул. Алеутская, д. 1а	Управление культуры, спорта и молодежной политики администрации Петропавловск-Камчатского городского округа		документарная	15.03.2021	31.03.2021
10	Муниципальное автономное учреждение культуры «Дом культуры и досуга «Апрель»	г. Петропавловск-Камчатский, ул. Звездная, д. 26	Управление культуры, спорта и молодежной политики администрации Петропавловск-Камчатского городского округа		выездная	12.04.2021	30.04.2021
11	Муниципальное автономное учреждение культуры «Городской дом культуры «СРВ»	г. Петропавловск-Камчатский, ул. Сахалинская, д. 1	Управление культуры, спорта и молодежной политики администрации Петропавловск-Камчатского городского округа		документарная	10.05.2021	28.05.2021
12	Муниципальное бюджетное учреждение культуры «Центральная городская библиотека»	г. Петропавловск-Камчатский, пр. Рыбаков, д. 13	Управление культуры, спорта и молодежной политики администрации Петропавловск-Камчатского городского округа		документарная	13.09.2021	30.09.2021
13	Муниципальное автономное учреждение «Молодежный центр Петропавловск-Камчатского городского округа»	г. Петропавловск-Камчатский, ул. Бульвар Рыбацкой Славы, д. 3	Управление культуры, спорта и молодежной политики администрации Петропавловск-Камчатского городского округа		выездная	11.10.2021	29.10.2021
14	Муниципальное автономное учреждение «Центр спортивной подготовки по Киокусинкай»	г. Петропавловск-Камчатский, ул. Пограничная, д. 16	Управление культуры, спорта и молодежной политики администрации Петропавловск-Камчатского городского округа		документарная	15.11.2021	30.11.2021

АДМИНИСТРАЦИЯ
ПЕТРОПАВЛОВСК-КАМЧАТСКОГО ГОРОДСКОГО ОКРУГА

ПОСТАНОВЛЕНИЕ

15.12.2020 г. № 2318

Об отклонении проекта планировки территории и проекта межевания территории части квартала № 13 планировочного подрайона 3.2.1 жилой район «Сероглазка», части квартала № 1 планировочного подрайона 3.2.2 Жилой район «Мишенный» Северного городского планировочного района, части кварталов № 1, № 4 планировочного подрайона 1.2.3 микрорайон смешанной Жилой застройки «Вилуйский», кварталов № 2, № 3 планировочного подрайона 1.2.3 Микрорайон смешанной жилой застройки- «Вилуйский», части кварталов № 2, № 3, № 4 планировочного подрайона 1.1.2 Деловое ядро центра городского планировочного района Центрального городского планировочного района в Петропавловск-Камчатском городском округе

Руководствуясь статьей 46 Градостроительного кодекса Российской Федерации, постановлением администрации Петропавловск-Камчатского городского округа от 07.03.2019 № 395 «О Порядке подготовки документации по планировке территории и принятия решения об утверждении документации по планировке территории Петропавловск-Камчатского городского округа», в связи с нарушением процедуры проведения публичных слушаний, выразившимся в не размещении органом местного самоуправления, уполномоченным на проведение публичных слушаний по вопросам градостроительства, оповещения о начале публичных слушаний на информационных стендах, установленных в иных местах, расположенных на территории, в отношении которой подготовлены соответствующие проекты, и (или) в границах территориальных зон и (или) земельных участков

ПОСТАНОВЛЯЮ:

1. Отклонить проект планировки территории и проект межевания территории части квартала № 13 планировочного подрайона 3.2.1 жилой район «Сероглазка», части квартала № 1 планировочного подрайона 3.2.2 Жилой район «Мишенный» Северного городского планировочного района, части кварталов № 1, № 4 планировочного подрайона 1.2.3 микрорайон смешанной Жилой застройки «Вилуйский», кварталов № 2, № 3 планировочного подрайона 1.2.3 Микрорайон смешанной жилой застройки- «Вилуйский», части кварталов № 2, № 3, № 4 планировочного подрайона 1.1.2 Деловое ядро центра городского планировочного района Центрального городского планировочного района в Петропавловск-Камчатском городском округе и направить в Управление архитектуры, градостроительства и земельных отношений администрации Петропавловск-Камчатского городского округа на доработку в целях выполнения мероприятий, обеспечивающих проведение публичных слушаний в соответствии с требованиями законодательства и муниципальных правовых актов Петропавловск-Камчатского городского округа.

2. Управлению делами администрации Петропавловск-Камчатского городского округа опубликовать настоящее постановление в газете «Град Петра и Павла» и разместить на официальном сайте администрации Петропавловск-Камчатского городского округа в информационно-телекоммуникационной сети «Интернет».

Глава

Петропавловск-Камчатского городского округа
К.В. Брызгин



общество с ограниченной ответственностью
«СпецГеоПроект»

ПРОЕКТ ПЛАНИРОВКИ ТЕРРИТОРИИ ЧАСТИ КВАРТАЛА
№ 13 ПЛАНИРОВОЧНОГО ПОДРАЙОНА 3.2.1 ЖИЛОЙ
РАЙОН - «СЕРОГЛАЗКА», ЧАСТИ КВАРТАЛА № 1
ПЛАНИРОВОЧНОГО ПОДРАЙОНА 3.2.2 ЖИЛОЙ РАЙОН -
«МИШЕННЫЙ» СЕВЕРНОГО ГОРОДСКОГО
ПЛАНИРОВОЧНОГО РАЙОНА, ЧАСТИ КВАРТАЛОВ
№ 1, № 4 ПЛАНИРОВОЧНОГО ПОДРАЙОНА 1.2.3 МИКРОРАЙОН
СМЕШАННОЙ ЖИЛОЙ ЗАСТРОЙКИ –
«ВИЛУЙСКИЙ», КВАРТАЛОВ
№ 2, № 3 ПЛАНИРОВОЧНОГО ПОДРАЙОНА 1.2.3 МИКРОРАЙОН
СМЕШАННОЙ ЖИЛОЙ ЗАСТРОЙКИ – «ВИЛУЙСКИЙ», ЧАСТИ
КВАРТАЛОВ № 2, № 3, № 4 ПЛАНИРОВОЧНОГО ПОДРАЙОНА
1.1.2 ДЕЛОВОЕ ЯДРО ЦЕНТРА ГОРОДСКОГО
ПЛАНИРОВОЧНОГО РАЙОНА ЦЕНТРАЛЬНОГО ГОРОДСКОГО
ПЛАНИРОВОЧНОГО РАЙОНА В ПЕТРОПАВЛОВСК-
КАМЧАТСКОМ ГОРОДСКОМ ОКРУГЕ

ПРОЕКТ ПЛАНИРОВКИ ТЕРРИТОРИИ

(ОСНОВНАЯ ЧАСТЬ)

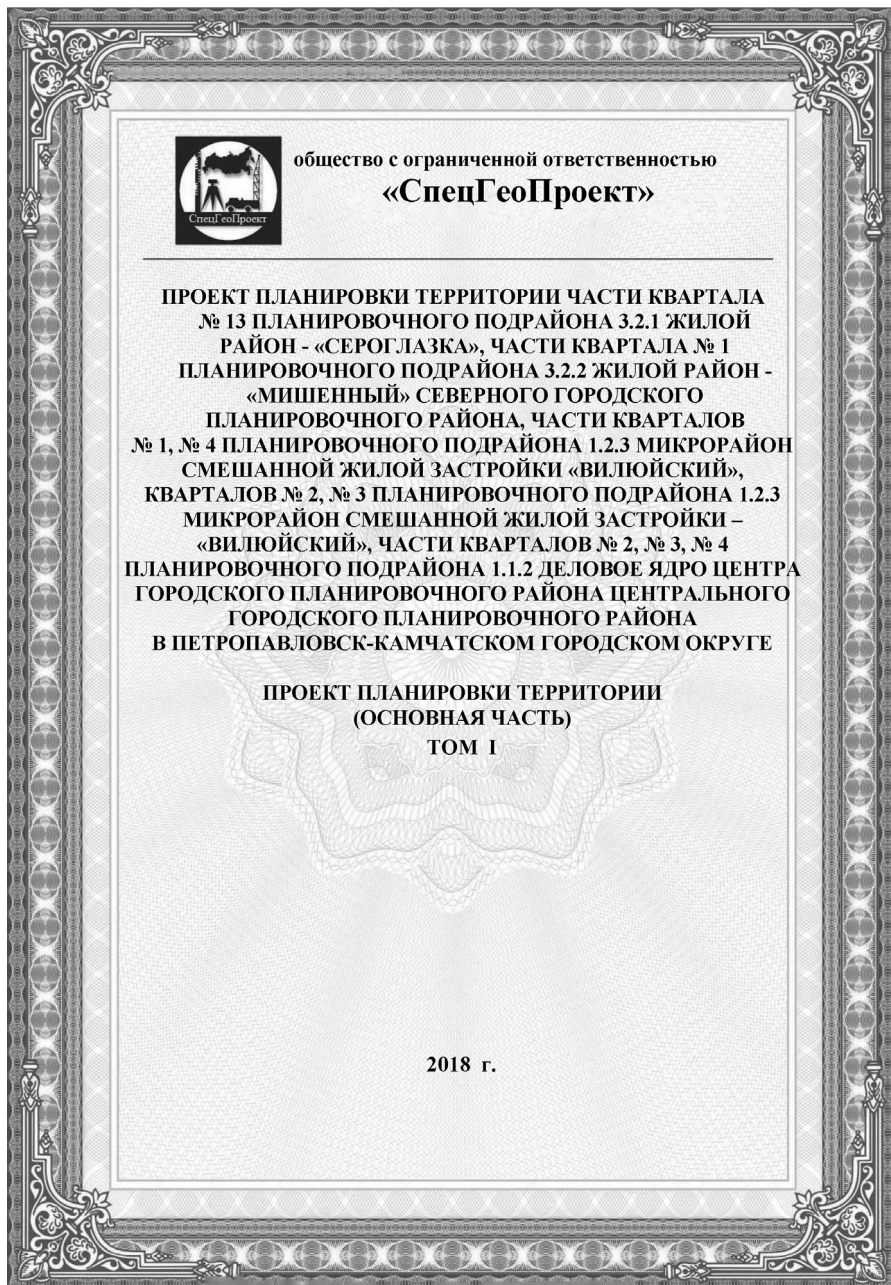


Директор

Кунгурова О.Н.

2018 г.

Изм.	Кол.	Лист	№ док.	Подпись	Дата	ППТ	Лист 2



СОСТАВ ДОКУМЕНТАЦИИ ПО ПЛАНИРОВКЕ ТЕРРИТОРИИ

Обозначение	Наименование	Примечание
ТОМ I	Основная часть проекта планировки территории	
РАЗДЕЛ 1	Положение о размещении площадного объекта	
РАЗДЕЛ 2	Графическая часть: -Чертеж красных линий; -Чертеж планировки территории	
ТОМ II	Материалы по обоснованию проекта планировки	
РАЗДЕЛ 1	Пояснительная записка	
РАЗДЕЛ 2	Приложение	
РАЗДЕЛ 3	Графическая часть: - Карта расположения элементов планировочной структуры, схема объектов капитального строительства; - Схема организации движения транспорта и улично-дорожной сети; - Схема вертикальной планировки территории, инженерной подготовки и инженерной защиты территории; - Схема границ зон с особыми условиями использования территории, зон подверженных риску возникновения чрезвычайных ситуаций; - Схема инженерной инфраструктуры - Вариант планировочного решения застройки территории; - поперечные профили улиц и дорог.	

Изм.	Кол.	Лист	№ док.	Подпись	Дата	Содержание	Стадия ППТ	Лист 3	Листов 19
Нач. отд.						ООО «СпецГеоПроект»			
Составил									
Контролер									

Содержание

I. Положение о размещении объектов капитального строительства
I. Характеристика объекта градостроительной деятельности
1.1. Положение объекта градостроительной деятельности
1.2. Краткая характеристика природно-климатических и инженерно-геологических условий проектируемой территории.
1.3. Современное использование территории. Состояние застройки (жилого и нежилого фондов), уровень развития инженерной и транспортной инфраструктур
1.4. Современная экологическая ситуация
1.5. Положение о характеристиках планируемого развития территории, о характеристиках объектов капитального строительства
1.6. Оценка реализации действующей градостроительной документации
1.7. Наличие объектов историко-культурного и природного наследия особо охраняемых природных территорий, проектов, зон их охраны, мероприятия по сохранению культурного наследия
II. ПЕРЕЧЕНЬ КООРДИНАТ ХАРАКТЕРНЫХ ТОЧЕК КРАСНЫХ ЛИНИЙ
Список использованного материала
III. Приложения
IV. Графическая часть
1. Чертеж красных линий
2. Чертеж планировки территории

ППТ

Лист
4

В административном отношении участок работ по проекту планировки территории части квартала № 13 планировочного подрайона 3.2.1 жилой район - «Сероглазка», части квартала № 1 планировочного подрайона 3.2.2 Жилой район - «Мишенный» Северного городского планировочного района, части кварталов № 1, № 4 планировочного подрайона 1.2.3 микрорайон смешанной Жилой застройки - «Вилойский», кварталов № 2, № 3 планировочного подрайона 1.2.3 Микрорайон смешанной жилой застройки - «Вилойский», части кварталов № 2, № 3, № 4 планировочного подрайона 1.1.2 Деловое ядро центра городского планировочного района Центрального городского планировочного района в Петропавловск- Камчатском городском округе, расположен в городе Петропавловск-Камчатский. Ориентировочная площадь для разработки проекта планировки территории составляет 38,1 га.

1.2. Краткая характеристика природно-климатических и инженерно-геологических условий проектируемой территории.

В административном отношении участок работ расположен на территории города Петропавловск-Камчатский административного центра Камчатского края. Столица Камчатского края расположилась в Авачинской бухте Тихого океана, которая соединяется с ним узким проливом. Город занимает площадь в 360 кв. км. Его рельеф сложный, с большими перепадами высот. Самая низкая точка – Авачинская бухта (0-5 м над уровнем моря), а самая высокая – гора Раковая (513 м над уровнем моря).

Административный центр Камчатского края характеризуется умеренным климатом одновременно с чертами морского и муссонного. Географическое положение во многом определяет его климатические характеристики: наличие обширного континента на границе с океаном предопределяет значительные различия в характеристиках воздушных масс, развитие муссонной циркуляции, на которую накладывается также частое прохождение циклонов. В результате для климата характерны своеобразие и неустойчивость погоды. К его особенностям можно отнести сильные ветры, штормы и ураганы, значительное количество осадков, частую изменчивость погоды во все сезоны года и активную циклоническую деятельность. Годовое количество осадков достигает 1100-1200 мм и отличается пространственной и временной неоднородностью.

Сезонный ход обладает двумя максимумами, один из которых смещен на летне-осенний период, а другой на зимние месяцы. Летом ощущается недостаток тепла: хотя город лежит на широте Тамбова, лето столь же холодное, как и в Мурманске.

ППТ

Лист
6

I. Положение о размещении объектов капитального строительства.

1. Характеристика объекта градостроительной деятельности.

1.1. Положение объекта градостроительной деятельности.

Проектная документация по подготовке проекта планировки территории части квартала № 13 планировочного подрайона 3.2.1 жилой район - «Сероглазка», части квартала № 1 планировочного подрайона 3.2.2 Жилой район - «Мишенный» Северного городского планировочного района, части кварталов № 1, № 4 планировочного подрайона 1.2.3 микрорайон смешанной Жилой застройки - «Вилойский», кварталов № 2, № 3 планировочного подрайона 1.2.3 Микрорайон смешанной жилой застройки - «Вилойский», части кварталов № 2, № 3, № 4 планировочного подрайона 1.1.2 Деловое ядро центра городского планировочного района Центрального городского планировочного района в Петропавловск- Камчатском городском округе выполняется в рамках контракта, заключенного между Управлением архитектуры, градостроительства и земельных отношений администрации Петропавловск-Камчатского городского округа – муниципальным учреждением и ООО «СпецГеоПроект» № 523 от 6 августа 2018г на основании:

Постановление администрации Петропавловск-Камчатского городского округа № 866 от 04.05.2018 «О принятии решения о подготовке проекта планировки территории и проекта межевания территории части квартала № 13 планировочного подрайона 3.2.1 жилой район - «Сероглазка», части квартала № 1 планировочного подрайона 3.2.2 Жилой район - «Мишенный» Северного городского планировочного района, части кварталов № 1, № 4 планировочного подрайона 1.2.3 микрорайон смешанной Жилой застройки - «Вилойский», кварталов № 2, № 3 планировочного подрайона 1.2.3 Микрорайон смешанной жилой застройки - «Вилойский», части кварталов № 2, № 3, № 4 планировочного подрайона 1.1.2 Деловое ядро центра городского планировочного района Центрального городского планировочного района в Петропавловск- Камчатском городском округе».

При разработке проекта использован отчет:

- Технический отчет по результатам инженерно-геодезических изысканий, шифр 2018.523-08 ИГДИ, выполненный отделом инженерных изысканий ООО «СпецГеоПроект». Полевые работы проводились в августе 2018 г.;

Вид строительства - новое строительство.

ППТ

Лист
5

Средняя температура августа составляет +12..+13 градусов. Причиной этому служат морские ветры с преобладающим южным направлением и наличие холодного морского течения. Нередко город тонет в молочно-белой пелене туманов. Жарких дней, когда температура поднимается выше +20 градусов, бывает немного, тем ценнее становится каждый их них. Осадков в теплое время выпадает больше, чем в холодное, но грозовые облака образуются редко, так как при большой влажности воздуха для их образования не хватает тепла. Лучшая пора года, хоть и быстротечная, - осень. На короткое время устанавливается тихая, солнечная погода с частыми возвратами тепла, вершины сопков покрываются первым снегом, склоны насыщаются красками всех оттенков, в свежем воздухе повисает намок на скорый мороз, а дымка придает этой красоте глубину и некую незавершенность. Но затем начинает возрастать активность циклонов, увеличивается количество осадков, температура медленно, но верно понижается. Предвестником зимы является снег на вершинах сопков. Влияние зимнего континентального муссона заметно мало, поэтому зима мягче, чем в Восточной Сибири на тех же широтах, но холоднее, чем в Европейской части.

Среднее значение температуры в январе составляет -5,3 градусов, но возможны отклонения в ту и другую стороны. Довольно низкая температура объясняется тем, что циклоны проходят своей северной половиной и с ними поступает воздух с покрытого льдом Берингова моря или из Арктики.

Зима отличается частыми обильными снегопадами, большой облачностью, сильными ветрами.

Температура может испытывать значительные колебания: так, с прохождением циклона она может измениться за сутки до нескольких десятков градусов, особенно если циклон смещается быстро. Весна поздняя и короткая, переход через ноль градусов происходит только в первой половине мая. При этом для весны характерны возвраты холодов, а холодные морские течения замедляют дальнейший рост температуры выше нуля.

Согласно официального запроса в Федеральную службу по гидрометеорологии и мониторингу окружающей среды (ФГБУ «Камчатское УГМС») самая высокая среднемесячная температура воздуха наблюдается в августе +14,4 0С, самая низкая в январе -5,30С. Глубина промерзания почвы 25-26 см длится пять месяцев в году - с декабря по апрель.

Средняя месячная высота снежного покрова в году-130 см наблюдается в феврале.

Высокая средняя месячная скорость ветра наблюдается в марте (6,2 м/с), низкая скорость ветра – в июле (1,8 м/с).

ППТ

Лист
7

Осадки на территории выпадают в среднем, равномерно, число дней с осадками по месяцам колеблется в рамках 17-19 дней в месяце (приложение 1).

Вес город расположен на сопках, поэтому дороги состоят из одних подъемов и спусков. На территории протекает несколько ручьев, реки Крутоберега и Таенка, имеются озера. Поэтому сложностей с обеспечением жителей водой не возникает. Город расположен в одной из самых сейсмоопасных зон земли. Мелкие землетрясения случаются здесь очень часто. Крупные, разрушительные бедствия происходят редко, но население вовремя к ним готово.

1.3. Современное использование территории. Состояние застройки (жилого и нежилого фондов), уровень развития инженерной и транспортной инфраструктур.

В настоящее время территория в отношении которой подготовлена документация по планировке территории занята в основном индивидуальными жилыми домами, малоэтажной застройкой и средне этажными домами, объектами коммунального обслуживания, обслуживания автотранспорта.

1.4. Современная экологическая ситуация

Экологическая ситуация в Петропавловске-Камчатском достаточно стабильная. Воздух отравляют в основном автомобилисты и две местные тепловые электрические станции. В городе проживает всего 183 тысячи жителей.

В целях охраны атмосферного воздуха в местах проживания населения устанавливается санитарно-защитная зона (СЗЗ). Размер СЗЗ определяется на основании расчетов рассеивания загрязняющих веществ в атмосферном воздухе и в соответствии с санитарной классификацией.

Согласно официального запроса в Агентство Ветеринарии Камчатского края – биотермические ямы и скотомогильники в Петропавловск-Камчатском городском округе, не зарегистрированы (приложение 2).

1.5. Положение о характеристиках планируемого развития территории, о характеристиках объектов капитального строительства

Предлагается поэтапная последовательность осуществления мероприятий, предусмотренных проектом планировки территории:

Изм.	Кол.	Лист	№до	Подпись	Дата	Лист	8
Изм.	Кол.	Лист	№до	Подпись	Дата	Лист	8

Технико-экономические показатели Основные показатели проекта

Таблица 1

№ п/п	Наименование показателя	Единица измерения	Современное состояние	Расчетный срок
1. ТЕРРИТОРИЯ				
1.1.	Территория в границах проекта планировки	га	40,7	40,7
1.2.	Территория в границах красных линий в границах проекта планировки	га	-	40,7
2. ЗОНА ЖИЛОЙ ЗАСТРОЙКИ				
2.1.	Зона застройки многоэтажными жилыми домами	кв. м	-	23 552
2.2.	Зона общественно-делового центра городского значения	кв. м	-	82 433
2.3.	Зона застройки индивидуальными жилыми домами	кв. м	-	10 034
2.4.	Зона смешанной застройки	кв. м	-	180 309
3. СОЦИАЛЬНАЯ ИНФРАСТРУКТУРА				
3.1.	Зона общественно-делового центра городского значения	кв. м	-	82 433
4. ТРАНСПОРТНАЯ ИНФРАСТРУКТУРА				
4.1.	Протяженность улично-дорожной сети	м	7 100	7 100
	в том числе			
	Магистральные улицы общегородского значения	м	2 430	2 430
	Улицы и дороги местного значения	м	4 670	4 670
5. ИНЖЕНЕРНАЯ ИНФРАСТРУКТУРА				
5.1.	Протяженность сетей водоснабжения	м	14 199	14 253
5.2.	Протяженность сетей водоотведения (бытового)	м	8 935	8 953
5.3.	Протяженность сетей теплоснабжения	м	6 230	6 244
5.4.	Протяженность сетей электроснабжения 10 кВ	м	8 268	8 268

Изм.	Кол.	Лист	№до	Подпись	Дата	Лист	10
Изм.	Кол.	Лист	№до	Подпись	Дата	Лист	10

1. Проведение кадастровых работ – формирование земельных участков с постановкой их на государственный кадастровый учет.

Формирование земельных участков осуществляется в соответствии с главой 1.1 Земельного кодекса Российской Федерации. Постановка сформированных земельных участков осуществляется в соответствии с Федеральным законом от 13.07.2015 № 218-ФЗ «О государственной регистрации недвижимости».

2. Предоставление вновь сформированных земельных участков под предлагаемую проектом застройку.

Сформированные земельные участки предоставляются под застройку в соответствии с главой V.1 Земельного кодекса Российской Федерации.

3. Разработка проектной документации по строительству зданий и сооружений, а также по строительству сетей и объектов инженерного обеспечения.

Проектная документация подготавливается на основании ст. 48 Градостроительного кодекса Российской Федерации в соответствии со сводами правил, строительными нормами и правилами, техническими регламентами.

4. Строительство планируемых объектов капитального строительства и их подключение к системе инженерных коммуникаций.

Строительство объектов капитального строительства осуществляется на основании разрешения на строительство, порядок выдачи которого предусмотрен ст. 51 Градостроительного кодекса Российской Федерации.

5. Ввод объектов капитального строительства и инженерных коммуникаций в эксплуатацию.

Для введения в эксплуатацию объекта капитального строительства требуется получения соответствующего разрешения, порядок выдачи которого предусмотрен ст. 55 Градостроительного кодекса Российской Федерации.

Изм.	Кол.	Лист	№до	Подпись	Дата	Лист	9
Изм.	Кол.	Лист	№до	Подпись	Дата	Лист	9

Плотность и параметры планируемой застройки

Таблица 2

№ п/п	Зона планируемого размещения объектов капитального строительства	коэффициент застройки	Площадь застройки, кв. м
1	Зона застройки многоэтажными жилыми домами	7,9	23 552
2	Зона общественно-делового центра городского значения	27,8	82 433
3	Зона застройки индивидуальными жилыми домами	3,4	10 034
4	Зона смешанной застройки	60,8	180 309

Проектные решения проекта планировки территории предусматривают озеленение территорий строительства капитальных зданий. В соответствии с градостроительными регламентами г. Петропавловска-Камчатского территория озеленения должна быть не менее 40 % от площади застройки.

1.6. Оценка реализации действующей градостроительной документации.

Проектируемое функциональное использование территории выполнено в соответствии с генеральным планом, планом землепользования и застройки г. Петропавловска-Камчатского.

Северо-западная часть проектируемой территории застроена индивидуальными жилыми домами с личными садовыми участками. Южная половина проектируемой территории является смешанной застройкой личного строительства, малоэтажного жилья и средне этажной застройки.

Центральная часть планируемой территории занята объектами коммунального обслуживания и объектами обслуживания автотранспорта.

Северо-восточная часть территории застроена в основном мало - и средне этажными жилыми домами.

1.7. Наличие объектов историко-культурного и природного наследия, особо охраняемых природных территорий, объектов, зон их охраны, мероприятия по сохранению культурного наследия.

Согласно официальному ответу Службы охраны объектов культурного наследия Камчатского края, участок проектирования расположен вне зоны охраны объектов культурного наследия (приложение 3).

Согласно официальному ответу Министерства природных ресурсов и экологии Камчатского края, особо охраняемые природные территории регионального и городского значения, запасы полезных ископаемых, числящихся на государственном балансе, а также прогнозные ресурсы и объекты лицензирования на участке проектирования отсутствуют (приложение 4).

Изм.	Кол.	Лист	№до	Подпись	Дата	Лист	11
Изм.	Кол.	Лист	№до	Подпись	Дата	Лист	11

315	561994,25	1411260,08
316	562011,35	1411285,03
317	562026,71	1411307,43
318	562058,97	1411392,79
319	562063,12	1411400,69
320	562118,21	1411505,60
321	562181,75	1412490,29

Таблица № 1

Координаты точек перелома осей дорог

№ п/п	X	Y
1	562126,64	1411505,35
2	562105,39	1411464,81
3	562065,96	1411389,60
4	562033,75	1411304,20
5	562001,26	1411256,80
6	561994,51	1411238,00
7	561985,44	1411193,90
8	561988,36	1411121,22
9	561979,98	1411026,52
10	561981,15	1411020,52
11	561984,22	1411011,11
12	561984,99	1411008,73
13	562073,33	1410804,02
14	562092,38	1410773,67
15	562126,31	1410757,52
16	562261,79	1412584,60
17	562241,60	1412564,80
18	562230,22	1412536,00
19	562178,65	1412406,73
20	561957,85	1411851,74
21	561804,19	1411465,71
22	561803,56	1411463,96
23	561803,45	1411462,16
24	561803,52	1411460,20
25	561804,29	1411451,66
26	561806,46	1411431,34
27	561811,38	1411408,83

ППТ

Лист

21

Инв. № подл. Подпись и дата. Взам. инв. №

66	562042,28	1411501,93
67	562041,84	1411500,97
68	561980,86	1411360,25
69	561969,64	1411335,72
70	561943,42	1411284,31
71	561940,80	1411277,43
72	561938,76	1411272,04
73	561935,74	1411248,02
74	561923,66	1411187,05
75	562299,32	1411894,92
76	562277,82	1411859,74
77	562276,13	1411857,54
78	562228,58	1411795,31
79	562210,51	1411761,41
80	562190,31	1411703,15
81	562177,28	1411623,89
82	562168,41	1411596,36
83	562157,24	1411882,59
84	562150,55	1411871,20
85	562140,63	1411843,75
86	562134,24	1411822,54
87	562123,67	1411804,19
88	562102,78	1411769,06
89	562001,58	1411540,57
90	561992,61	1411510,47
91	561985,29	1411491,46
92	561971,01	1411467,49
93	562191,92	1411984,94
94	562297,93	1411929,71
95	562176,01	1411888,95
96	562165,26	1411885,80
97	562310,87	1412508,05
98	562301,01	1412491,31
99	562235,55	1412380,15
100	562271,98	1412508,26
101	562313,90	1412343,46
102	562235,61	1412236,14
103	562226,21	1412202,71

ППТ

Лист

23

Инв. № подл. Подпись и дата. Взам. инв. №

28	561837,73	1411312,26
29	561842,34	1411287,57
30	561843,10	1411277,20
31	561843,15	1411265,82
32	561842,82	1411259,96
33	561842,43	1411255,66
34	561840,71	1411244,59
35	561837,37	1411234,43
36	561816,94	1411186,27
37	561815,65	1411176,87
38	561814,68	1411165,54
39	561815,29	1411158,73
40	561816,76	1411151,82
41	561817,49	1411150,26
42	561871,51	1411033,83
43	561969,37	1410801,89
44	561986,66	1410772,83
45	562022,44	1410742,55
46	562037,40	1410734,98
47	562058,41	1410728,33
48	562098,71	1410723,38
49	562270,67	1412153,40
50	562254,45	1412096,22
51	562249,44	1412023,78
52	562246,16	1411962,47
53	562245,96	1411958,65
54	562245,62	1411957,98
55	562212,52	1411892,30
56	562208,45	1411888,01
57	562206,92	1411886,41
58	562202,16	1411884,15
59	562199,01	1411882,65
60	562170,82	1411835,10
61	562159,89	1411803,34
62	562157,26	1411795,69
63	562129,63	1411712,49
64	562103,13	1411632,49
65	562070,91	1411563,39

ППТ

Лист

22

Инв. № подл. Подпись и дата. Взам. инв. №

104	562154,37	1412021,54
105	562147,33	1412003,41
106	562096,99	1411873,62
107	562036,53	1411717,74
108	561967,85	1411529,97
109	561964,18	1411517,09
110	561952,09	1411474,68
111	561934,18	1411411,81
112	561922,26	1411382,54
113	561886,77	1411309,42
114	561886,56	1411308,98
115	561861,17	1411268,64
116	561855,76	1411260,59
117	562295,32	1412368,47
118	562289,30	1412355,01
119	561643,30	1411412,57
120	561693,29	1411332,96
121	561704,35	1411314,27
122	561718,82	1411279,89
123	561722,50	1411194,11
124	561732,38	1411177,78
125	561750,17	1411154,69
126	561769,21	1411145,09
127	561806,29	1411142,72
128	562038,99	1411891,03
129	562047,84	1411890,02

ППТ

Лист

24

Инв. № подл. Подпись и дата. Взам. инв. №

Список использованного материала

1. Федеральный Закон Российской Федерации от 29.12.2004 № 190-ФЗ Градостроительный кодекс Российской Федерации;
2. Федеральный Закон Российской Федерации от 25.10.2001 № 136-ФЗ Земельный кодекс Российской Федерации;
3. Федеральный закон от 06.10.2003 № 131-ФЗ. «Об общих принципах организации местного самоуправления в Российской Федерации»;
4. Федеральный закон от 18.06.2001 № 78-ФЗ «О землеустройстве»;
5. Федеральный закон от 24.07.2007 № 221-ФЗ «О кадастровой деятельности»;
6. Федеральный закон от 10.01.2002 № 7-ФЗ «Об охране окружающей среды» (ред. от 31.12.2017);
7. Федеральный закон от 22.07.2008 № 123-ФЗ (ред. от 29.07.2017) «Технический регламент о требованиях пожарной безопасности»;
8. Федеральный закон от 21.12.1994 № 68-ФЗ (ред. от 23.06.2016) «О защите населения и территорий от чрезвычайных ситуаций природного и техногенного характера»;
9. Постановление Правительства РФ от 12.04.2012 № 289 (ред. от 15.12.2016) «О федеральной государственной информационной системе территориального планирования»;
10. Постановление Правительства РФ от 31.03.2017 № 402 «Об утверждении Правил выполнения инженерных изысканий, необходимых для подготовки документации по планировке территории, перечня видов инженерных изысканий, необходимых для подготовки документации по планировке территории и о внесении изменений в Постановление Правительства Российской Федерации от 19 января 2006 г. № 20»;
11. Постановление Госстроя РФ от 29.10.2002 № 150 «Об утверждении Инструкции о порядке разработки, согласования, экспертизы и утверждения градостроительной документации»;
12. РДС 30-201-98 Система нормативных документов в строительстве. Руководящий документ системы. Инструкция о порядке проектирования и установления красных линий в городах и других поселениях Российской Федерации, принятый Постановлением Госстроя Российской Федерации от 06.04.1998 № 18-30;
13. «ГКИНП-02-033-82. Инструкция по топографической съемке в масштабах 1:5000, 1:2000, 1:1000 и 1:500» (утв. ГУГК СССР 05.10.1979);

Изм.	Кол.	Лист	Недо	Подпись	Дата	Лист	25
Изм.	Кол.	Лист	Недо	Подпись	Дата	Лист	25

22. Закон Камчатского края от 14.10.2012 № 160 «О регулировании отдельных вопросов градостроительной деятельности в Камчатском крае»;
23. Решение Городской Думы Петропавловск-Камчатского городского округа от 23.12.2009 № 697-р «О корректировке генерального плана Петропавловск-Камчатского городского округа и утверждении его в новой редакции».
24. Решение Городской Думы Петропавловск-Камчатского городского округа от 12.10.2010 № 294-нд «О правилах землепользования и застройки Петропавловск-Камчатского городского округа»;
25. Действующие технические регламенты, СП, СНИП, СанПиН, иные нормативные документы.

Изм.	Кол.	Лист	Недо	Подпись	Дата	Лист	27
Изм.	Кол.	Лист	Недо	Подпись	Дата	Лист	27

14. Приказ Минэкономразвития России от 09.01.2018 № 10 «Об утверждении требований к описанию и отображению в документах территориального планирования объектов федерального значения, объектов регионального значения, объектов местного значения и о признании утратившим силу приказа Минэкономразвития России от 07 декабря 016 г. № 793».

15. Приказ Минрегиона России от 02.04.2013 № 127 «Об утверждении требований к структуре и форматам информации, составляющей информационный ресурс федеральной государственной информационной системы территориального планирования»;

16. Приказ Минэкономразвития России от 11.02.2014 № 55 «О внесении изменений в требования к проекту межевания земельных участков, утвержденные приказом Минэкономразвития России от 3 августа 2011 г. № 388»

17. СП 42.13330.2016 Градостроительство. Планировка и застройка городских и сельских поселений. Актуализированная редакция СНиП 2.07.01-89*, утвержденный приказом Министерства строительства и жилищно-коммунального хозяйства Российской Федерации от 30.12.2016 № 1034/пр, введен в действие с 01.07.2017г.;

18. СП 47.13330.2016 Инженерные изыскания для строительства. Основные положения. Актуализированная редакция СНиП 11-02-96, утвержденный Приказом Министерства строительства и жилищно- коммунального хозяйства Российской Федерации от 30.12.2016 № 1033/пр, введен в действие с 01.07.2017 г.;

19. Постановление Правительства РФ от 31.03.2017 № 402 «Об утверждении Правил выполнения инженерных изысканий, необходимых для подготовки документации по планировке территории, перечня видов инженерных изысканий, необходимых для подготовки документации по планировке территории, и о внесении изменений в Постановление Правительства РФ от 19.01.2006 № 20»;

20. СП 11-112-2001 «Порядок разработки и состав раздела «Инженерно-технические мероприятия гражданской обороны. Мероприятия по предупреждению чрезвычайных ситуаций» градостроительной документации для территорий городских и сельских поселений, других муниципальных образований» (утв. приказом МЧС РФ от 29.10.2001 № 471 ДСП);

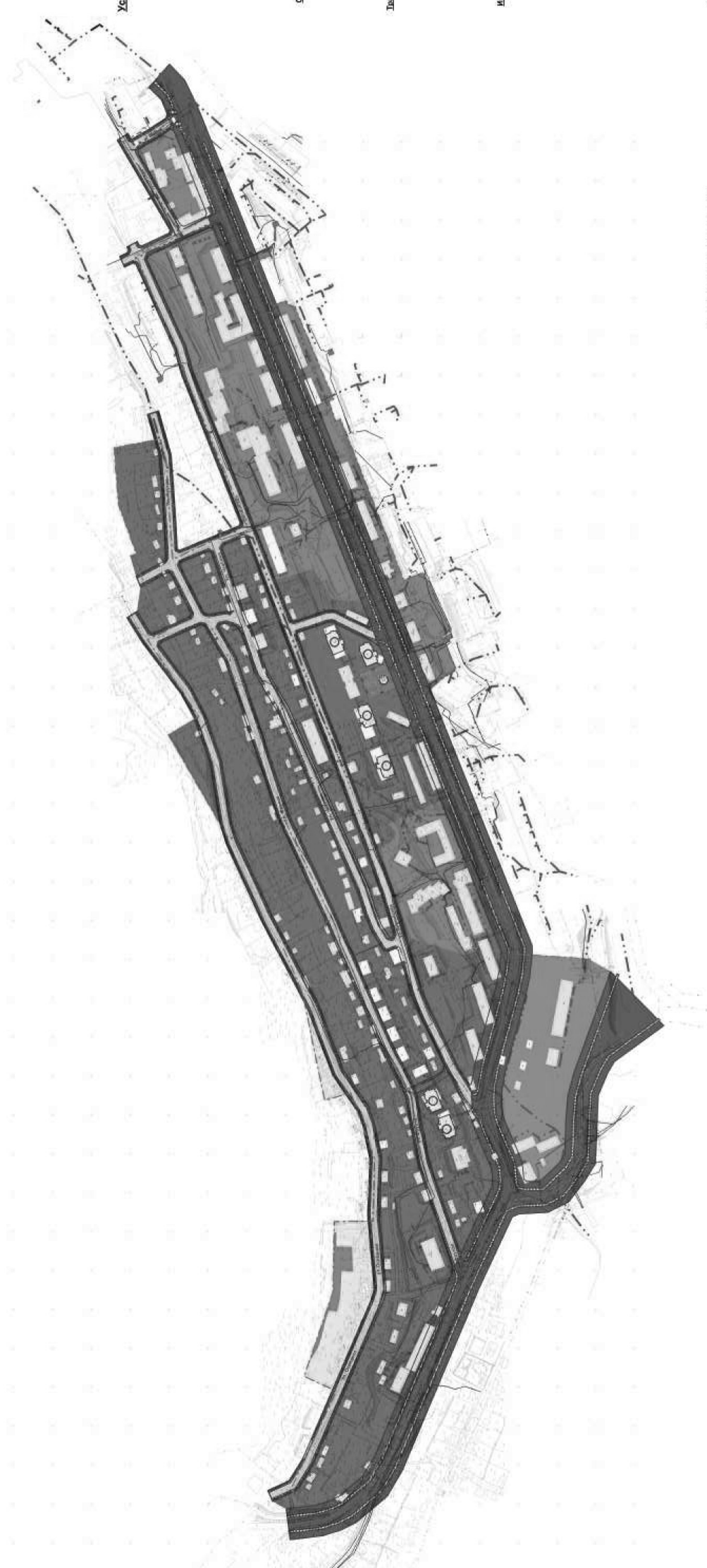
21. Местные нормативы градостроительного проектирования Петропавловск-Камчатского городского округа утверждены Решением Городской Думы Петропавловск-Камчатского городского округа от 21.03.2018 № 124-р «О принятии решения об утверждении местных нормативов градостроительного проектирования Петропавловск- Камчатского городского округа»;

Изм.	Кол.	Лист	Недо	Подпись	Дата	Лист	26
Изм.	Кол.	Лист	Недо	Подпись	Дата	Лист	26

III. ПРИЛОЖЕНИЯ

Изм.	Кол.	Лист	Недо	Подпись	Дата	Лист	28
Изм.	Кол.	Лист	Недо	Подпись	Дата	Лист	28

ЧЕРТЕЖ ПЛАНИРОВОК ТЕРРИТОРИИ ЧАСТИ КВАРТАЛА № 13 ПЛАНИРОВОЧНОГО ПОДРАЙОНА 3.2.1 ЖИЛОЙ МАКРО-«СЕРГИЯТКА», ЧАСТИ КВАРТАЛА № 1 ПЛАНИРОВОЧНОГО ПОДРАЙОНА 3.2.2 ЖИЛОЙ МАКРО-«СЕРГИЯТКА», ЧАСТИ КВАРТАЛА № 1 ПЛАНИРОВОЧНОГО ПОДРАЙОНА 1.2.3 МИКРОРАЙОН СМЕШАННОЙ ЖИЛОЙ ЗАСТРОЙКИ - «ВИТЯСОВСКИЙ», ЧАСТИ КВАРТАЛА № 2, № 3, № 4 ПЛАНИРОВОЧНОГО ПОДРАЙОНА 1.1.2 ДЕЦЕНТРАЛЬНОГО ГОРОДСКОГО ПЛАНИРОВОЧНОГО РАЙОНА «В ПЕТРОПАВЛОВСКО-КАНАТНОМ ГОРОДСКОМ ОКРУГЕ»



Условные обозначения:

- Зоны планировочного обозначения объектов капитального строительства:
- Зона застройки многоквартирными жилыми домами
 - Зона общественно-делового центра федерального, регионального и местного значения
 - Зона застройки индивидуальными жилыми домами
 - Зона смешанной застройки

Объекты капитального строительства:

- объекты капитального строительства, существующие
- объекты капитального строительства, существующие, подлежащие реконструкции

Транспортная инфраструктура:

- магистральные улицы и дороги районного значения
- улицы и дороги местного значения
- тропушки

Иная инфраструктура существующая:

- Теплоснабжение**
- теплотрасса
- Водоснабжение**
- водопровод
- Водоотведение**
- канализация хозяйственная
- Электроснабжение**
- линии электропередач 0,4 кВ
 - трансформаторная подстанция
 - связь
 - абонентские линии

Иная инфраструктура планируемая:

- Теплоснабжение**
- теплотрасса
- Водоснабжение**
- водопровод
- Водоотведение**
- канализация хозяйственная
- Электроснабжение**
- линии электропередач 0,4 кВ

Экспликация зданий и сооружений:

№	Наименование	К. умножение	Зона планируемого размещения объектов застройки
1.	Жилая застройка	1/100	Жилая застройка
2.	Жилая застройка	1/100	Жилая застройка
3.	Жилая застройка	1/100	Жилая застройка
4.	Жилая застройка	1/100	Жилая застройка
5.	Жилая застройка	1/100	Жилая застройка
6.	Жилая застройка	1/100	Жилая застройка
7.	Жилая застройка	1/100	Жилая застройка

ПТТ-033/09-2018			
№	лист	№ докум.	Дата
1	1	1	14.11.18
Основной чертеж			
ПРОЕКТ УСТАНОВКИ КОТОРЫХ			
Частей электроустановки 0,4 кВ			
ЦЕНТРАЛЬНЫЙ РАЙОН			
№ докум. 033/09-2018			
ООО "СитиЛайтинг"			



общество с ограниченной ответственностью
«СпецГеоПроект»

ПРОЕКТ МЕЖЕВАНИЯ ТЕРРИТОРИИ ЧАСТИ КВАРТАЛА № 13
ПЛАНИРОВОЧНОГО ПОДРАЙОНА № 3.2.1 ЖИЛОЙ РАЙОН -
«СЕРОГЛАЗКА», ЧАСТИ КВАРТАЛА № 1 ПЛАНИРОВОЧНОГО
ПОДРАЙОНА 3.2.2 ЖИЛОЙ РАЙОН - «МИШЕННЫЙ»
СЕВЕРНОГО ГОРОДСКОГО ПЛАНИРОВОЧНОГО РАЙОНА,
ЧАСТИ КВАРТАЛОВ № 1, № 4 ПЛАНИРОВОЧНОГО
ПОДРАЙОНА 1.2.3 МИКРОРАЙОН СМЕШАННОЙ ЖИЛОЙ
ЗАСТРОЙКИ - «ВИЛЮЙСКИЙ», КВАРТАЛОВ № 2, № 3
ПЛАНИРОВОЧНОГО ПОДРАЙОНА 1.2.3 МИКРОРАЙОН
СМЕШАННОЙ ЖИЛОЙ ЗАСТРОЙКИ - «ВИЛЮЙСКИЙ»,
ЧАСТИ КВАРТАЛОВ № 2, № 3, № 4 ПЛАНИРОВОЧНОГО
ПОДРАЙОНА 1.1.2 ДЕЛОВОЕ ЯДРО ЦЕНТРА ГОРОДСКОГО
ПЛАНИРОВОЧНОГО РАЙОНА ЦЕНТРАЛЬНОГО
ГОРОДСКОГО ПЛАНИРОВОЧНОГО РАЙОНА
В ПЕТРОПАВЛОВСК - КАМЧАТСКОМ ГОРОДСКОМ ОКРУГЕ

ПРОЕКТ МЕЖЕВАНИЯ ТЕРРИТОРИИ

ТОМ III

2018 г.



общество с ограниченной ответственностью
«СпецГеоПроект»

ПРОЕКТ МЕЖЕВАНИЯ ТЕРРИТОРИИ ЧАСТИ КВАРТАЛА № 13
ПЛАНИРОВОЧНОГО ПОДРАЙОНА № 3.2.1 ЖИЛОЙ РАЙОН -
«СЕРОГЛАЗКА», ЧАСТИ КВАРТАЛА № 1 ПЛАНИРОВОЧНОГО
ПОДРАЙОНА 3.2.2 ЖИЛОЙ РАЙОН - «МИШЕННЫЙ»
СЕВЕРНОГО ГОРОДСКОГО ПЛАНИРОВОЧНОГО РАЙОНА,
ЧАСТИ КВАРТАЛОВ № 1, № 4 ПЛАНИРОВОЧНОГО
ПОДРАЙОНА 1.2.3 МИКРОРАЙОН СМЕШАННОЙ ЖИЛОЙ
ЗАСТРОЙКИ - «ВИЛЮЙСКИЙ», КВАРТАЛОВ № 2, № 3
ПЛАНИРОВОЧНОГО ПОДРАЙОНА 1.2.3 МИКРОРАЙОН
СМЕШАННОЙ ЖИЛОЙ ЗАСТРОЙКИ - «ВИЛЮЙСКИЙ»,
ЧАСТИ КВАРТАЛОВ № 2, № 3, № 4 ПЛАНИРОВОЧНОГО
ПОДРАЙОНА 1.1.2 ДЕЛОВОЕ ЯДРО ЦЕНТРА ГОРОДСКОГО
ПЛАНИРОВОЧНОГО РАЙОНА ЦЕНТРАЛЬНОГО
ГОРОДСКОГО ПЛАНИРОВОЧНОГО РАЙОНА
В ПЕТРОПАВЛОВСК - КАМЧАТСКОМ ГОРОДСКОМ ОКРУГЕ

ПРОЕКТ МЕЖЕВАНИЯ ТЕРРИТОРИИ

ТОМ III

Директор



Кунгурова О.Н.

2018 г.

СОСТАВ ДОКУМЕНТАЦИИ ПО МЕЖЕВАНИЮ ТЕРРИТОРИИ

Обозначение	Наименование	Примечание
ТОМ III	ПРОЕКТ МЕЖЕВАНИЯ ТЕРРИТОРИИ	
РАЗДЕЛ 1	Основная (утверждаемая) часть проекта межевания территории	
РАЗДЕЛ 2	Графическая часть: - Чертеж межевания территории (основной чертеж) М 1:1500	
РАЗДЕЛ 3	Материалы по обоснованию проекта межевания	
РАЗДЕЛ 4	Графическая часть: - Чертеж межевания территории (обоснование) М 1:1500	

Инд. № Подпись и дата Взам. инв. №

ПМТ

Лист
3

Содержание

1. Основная (утверждаемая) часть проекта межевания территории
Текстовая часть (Пояснительная записка)
1.2. Сведения о границах территории проектирования, содержащие перечень координат характерных точек этих границ в системе координат, используемой для ведения Единого государственного реестра недвижимости
1.3. Перечень и сведения о площади образуемых земельных участков, о виде разрешенного использования земельных участков, о способе их образования, а также перечень и сведения о площади образуемых земельных участков, которые будут отнесены к территориям общего пользования или имуществу общего пользования, в том числе в отношении которых предполагаются резервирование и (или) изъятие для государственных или муниципальных нужд.
1.4. Приложение № 1
2. Графические материалы
2.1. Чертеж межевания территории (основной чертеж) М 1:1500
2.2. Чертеж межевания территории (обоснование) М 1:1500

Инд. № Подпись и дата Взам. инв. №

ПМТ

Лист
4

**1. Основная (утверждаемая) часть проекта межевания территории
Текстовая часть (Пояснительная записка).**

Проектируемая территория городской застройки в кадастровом квартале 41:01:0010117; 41:01:0010122 Петропавловск-Камчатского городского округа, площадью 38,1 га расположена на территории части квартала № 13 планировочного подрайона 3.2.1 Жилой район - «Сероглазка», части квартала № 1 планировочного подрайона 3.2.2 Жилой район - «Мишенный» Северного городского планировочного района, части кварталов № 1, № 4 планировочного подрайона 1.2.3 Микрорайон смешанной жилой застройки - «Виллоийский», кварталов № 2, № 3 планировочного подрайона 1.2.3 Микрорайон смешанной жилой застройки - «Виллоийский», части кварталов № 2, № 3, № 4 планировочного подрайона 1.1.2 Деловое ядро центра городского планировочного района Центрального городского планировочного района в Петропавловск-Камчатском городском округе.

Задача проекта межевания территории - образование земельных участков под существующими и проектируемыми объектами капитального строительства в соответствии с требованиями федерального, регионального законодательства и муниципальных правовых актов.

Нормативно-правовая документация:

1. Градостроительный Кодекс Российской Федерации;
2. Земельный Кодекс Российской Федерации;
3. Правила землепользования и застройки Петропавловск-Камчатского городского округа;
4. Генеральный план Петропавловск-Камчатского городского округа;
5. СНиП 2.07.01-89 (в части, не противоречащей Градостроительному кодексу РФ);
6. Федеральный закон «О государственной регистрации недвижимости» от 13.07.2015 № 218-ФЗ;
7. Постановление администрации Петропавловск-Камчатского городского округа от 06.04.2016 № 452 «Об элементах планировочной структуры в границах отдельных планировочных подрайонов Петропавловск-Камчатского городского округа».

Постановление администрации Петропавловск-Камчатского городского округа от 04.05.2018 № 866 «О принятии решения о подготовке проекта планировки территории и проекта межевания территории части квартала № 13 планировочного подрайона 3.2.1 Жилой район - «Сероглазка», части квартала № 1 планировочного подрайона 3.2.2 Жилой район - «Мишенный» Северного городского планировочного района, части кварталов № 1, № 4 планировочного подрайона 1.2.3 Микрорайон смешанной жилой застройки - «Виллоийский», кварталов № 2, № 3 планировочного подрайона 1.2.3 Микрорайон смешанной жилой застройки - «Виллоийский», части кварталов № 2, № 3, № 4 планировочного подрайона 1.1.2 Деловое ядро центра городского планировочного района Центрального городского планировочного района в Петропавловск-Камчатском городском округе».

ПМТ

Лист 5

Инов. № Подпись и дата Взам. инв. №

Таблица №1

Зона	Предельные размеры земельных участков				Предельное количество этажей		Минимальные отступы от границ земельного участка, м	Минимальный/максимальный процент застройки в границах земельного участка
	площадь, кв. м/для одного объекта жилого назначения/		площадь, кв. м/для объектов иного назначения/		минимум	максимум		
	минимум	максимум	минимум	максимум				
Ж-4	160	25000	200	1500000	1	9	3-5**	20/60
Ж-5	500	25000	200	100000	5	16****	5	40/70
Ц-3	500	25000	200	100000	1	9****	5***	30/70
Ж-2	400	1000*****/1500*****/	200	1500000	1	3	3	30/60

/**/ данное значение принимается для средне этажной и многоэтажной жилой застройки, расположенной вдоль красной линии (допустимо уменьшение размера минимального отступа от границ земельного участка или его отсутствие при размещении на первом этаже многоэтажного жилого дома помещений общественного значения);

****/ допустимо уменьшение значения при необходимости соблюдения существующей линии застройки;

*****/ изменение показателя в сторону увеличения количества этажей возможно при технико-экономическом обосновании.

*****/ - в сложившейся застройке;

*****/ - на незастроенных территориях.

В границах данного проекта сохраняются существующие земельные участки, описание которых приведены в таблице 2.

Инов. № Подпись и дата

ПМТ

Лист 7

В соответствии с Градостроительным кодексом Российской Федерации настоящий Проект межевания разрабатывается в целях определения местоположения границ образуемых, изменяемых земельных участков и их частей.

На свободных территориях предлагается образование земельных участков из земель, находящихся в государственной или муниципальной собственности, в порядке, предусмотренном ст. 11.3. Земельного кодекса РФ, с видом разрешенного использования, который соответствует утвержденным Правилам землепользования и застройки Петропавловск-Камчатского городского округа.

Предусмотрено образование земельных участков, которые после образования будут относиться к муниципальной собственности (участки под размещение линейных объектов инженерной инфраструктуры, площадок, проездов и т.д.).

Границы формируемых земельных участков устанавливаются с учетом сложившейся застройки, границ земельных участков, поставленных на государственный кадастровый учет к моменту проведения работ, а также с учетом параметров, определенных Правилами землепользования и застройки Петропавловск-Камчатского городского округа.

Подлежащие образованию земельные участки категории земель - земли населенных пунктов.

Согласно «Правилам землепользования и застройки Петропавловск-Камчатского городского округа» проектируемые участки расположены в территориальных зонах:

Ж-4-зона смешанной застройки;

Ж-5-зона застройки многоэтажными жилыми домами;

Ц-3-зона общественно-делового центра федерального, регионального и городского значения;

Ж-2 - зона застройки индивидуальными жилыми домами.

В градостроительных регламентах «Правил землепользования и застройки Петропавловск-Камчатского городского округа» в территориальных зонах установлены предельные (минимальные и/или максимальные) размеры земельных участков и предельные параметры разрешенного строительства, реконструкции объектов капитального строительства, а также виды разрешенного использования земельных участков и объектов капитального строительства.

Предельные (минимальные и/или максимальные) размеры земельных участков и предельные параметры разрешенного строительства территориальных зон приведены в таблице 1.

ПМТ

Лист 6

Инов. № Подпись и дата Взам. инв. №

Таблица №2

Общие сведения об объектах недвижимости в кадастровом квартале в границах данного проекта

№ мер или	Кадастровый номер объекта недвижимости	Вид объекта недвижимости	Адрес	Площадь или основная характеристика	Категория земель	Виды разрешенного использования
1	41:01:0010117:1	Земельный участок	Местоположение установлено относительно ориентира, расположенного в границах участка. Ориентир здание магазина «Витязь». Почтовый адрес ориентира: Камчатский край, г. Петропавловск-Камчатский, ул. Чукотская, д. 51	6880	Земли населенных пунктов	для эксплуатации здания магазина "Витязь", здания водочного пеха и здания пеха минавод с лаверным подвалом
2	41:01:0010117:10	Земельный участок	Местоположение установлено относительно ориентира, расположенного за пределами участка. Почтовый адрес ориентира: Камчатский край, г. Петропавловск-Камчатский, ул. Чукотская	400	Земли населенных пунктов	эксплуатация жилого дома и холостяк
3	41:01:0010117:13	Земельный участок	Местоположение установлено относительно ориентира, расположенного за пределами участка. Почтовый адрес ориентира: Камчатский край, г. Петропавловск-Камчатский, ул. Фрунзе	1546	Земли населенных пунктов	эксплуатация здания ресторана «Дельца»
4	41:01:0010117:35	Земельный участок	Местоположение установлено относительно ориентира, расположенного за пределами участка. Почтовый адрес ориентира: Камчатский край, г. Петропавловск-Камчатский, ул. Фрунзе	400	Земли населенных пунктов	эксплуатация жилого дома и холостяк
5	41:01:0010117:86	Земельный участок	Местоположение установлено относительно ориентира, расположенного за пределами участка. Почтовый адрес ориентира: Камчатский край, г. Петропавловск-Камчатский	365 +/-0	Земли населенных пунктов	для эксплуатации жилого дома и холостяк
6	41:01:0010117:89	Земельный участок	Камчатский край, г. Петропавловск-Камчатский, ул. Виллоийск, д. 21	521	Земли населенных пунктов	земельные участки, отдельно стоящих многоквартирных и двухквартирных жилых домов
7	41:01:0010117:100	Земельный участок	Местоположение установлено относительно ориентира, расположенного за пределами участка. Почтовый адрес ориентира: Камчатский край, г. Петропавловск-Камчатский, ул. Фрунзе	578	Земли населенных пунктов	эксплуатация жилого дома и холостяк
8	41:01:0010117:101	Земельный участок	Местоположение установлено относительно ориентира, расположенного в границах участка. Ориентир жилой дом. Почтовый адрес ориентира: Камчатский край, г. Петропавловск-Камчатский, ул. Виллоийск, д. 51.	1239 +/-0	Земли населенных пунктов	земельные участки, предназначенные для размещения домов индивидуальной жилой застройки
9	41:01:0010117:105	Земельный участок	Местоположение установлено относительно ориентира, расположенного за пределами участка. Почтовый адрес ориентира: Камчатский край, г. Петропавловск-Камчатский, ул. Фрунзе, д. 59	604	Земли населенных пунктов	земельные участки, предназначенные для размещения домов индивидуальной жилой застройки

Table with columns: Земельный участок, Местоположение, Земля населенных пунктов, Земельные участки, Индивидуальная жилая застройка.

Table with columns: Земельный участок, Местоположение, Земля населенных пунктов, Земельные участки, Индивидуальная жилая застройка.

Table with columns: Земельный участок, Местоположение, Земля населенных пунктов, Земельные участки, Индивидуальная жилая застройка.

Table with columns: Земельный участок, Местоположение, Земля населенных пунктов, Земельные участки, Индивидуальная жилая застройка.

Table with 12 columns: Земельный участок, кадастровый номер, кадастровый номер, кадастровый номер, кадастровый номер, кадастровый номер, кадастровый номер, кадастровый номер, кадастровый номер, кадастровый номер, кадастровый номер, кадастровый номер. Rows 103-121.

Table with 12 columns: Земельный участок, кадастровый номер, кадастровый номер, кадастровый номер, кадастровый номер, кадастровый номер, кадастровый номер, кадастровый номер, кадастровый номер, кадастровый номер, кадастровый номер, кадастровый номер. Rows 96-102.

Перечень, сведения о площади и виде разрешенного использования согласованных земельных участков, в том числе возможные способы их образования. Координаты характерных точек границ земельных участков из проекта межевания территории части квартала № 2 планировочного подрайона 1.1.2. Деловое ядро центра городского планировочного района Центрального городского планировочного района в Петропавловск-Камчатском городском округе, утвержденного постановлением администрации Петропавловск-Камчатского городского округа от 30.04.2019 № 903

Table with 2 columns: Условный номер земельного участка, Вид разрешенного использования, Территориальная зона, Функциональная зона, Способ образования земельного участка, Площадь земельного участка, Координаты (X, Y). Row :ЗУ1.

Инт. №, Подпись и дата, Взам. инв. №, PMT, Лист 19

Table with 2 columns: Условный номер земельного участка, Вид разрешенного использования, Территориальная зона, Функциональная зона, Способ образования земельного участка, Площадь земельного участка, Координаты (X, Y). Row :ЗУ2.

Инт. №, Подпись и дата, Взам. инв. №, PMT, Лист 20

2	561836,13	1411282,77
1	561823,45	1411279,53
5	561821,81	1411286,36
6	561811,37	1411270,79
12	561788,64	1411251,33
11	561794,43	1411239,37
10	561813,15	1411229,50
9	561819,00	1411225,52
n2	561825,49	1411223,35

Условный номер земельного участка	:ЗУ4	
Вид разрешенного использования	Земельные участки многоквартирных жилых домов	
Территориальная зона:	Ж5 – зона застройки многоэтажными жилыми домами	
Функциональная зона	Общественно-деловая зона	
Способ образования земельного участка	Земельный участок образуется из земель, государственная собственность на которые не разграничена	
Площадь земельного участка	898 кв. м	
Координаты		
	X	Y
1	2	3
21	561803,74	1411278,32
20	561811,84	1411290,82
n13	561809,61	1411303,40
n14	561793,59	1411300,13
n15	561775,57	1411302,72
n16	561774,39	1411273,92
n17	561799,71	1411275,07
21	561803,74	1411278,32

ПМТ

Лист
21

4	561816,43	1411308,72
3	561829,32	1411312,43

Условный номер земельного участка	:ЗУ7	
Вид разрешенного использования	Земельные участки многоквартирных жилых домов	
Территориальная зона:	Ж5 – зона застройки многоэтажными жилыми домами	
Функциональная зона	Общественно-деловая зона	
Способ образования земельного участка	Земельный участок образуется из земель, государственная собственность на которые не разграничена	
Площадь земельного участка	734 кв. м	
Координаты		
	X	Y
1	2	3
n23	561809,11	1411306,25
19	561807,39	1411315,97
n24	561801,27	1411333,56
n25	561776,81	1411327,06
n26	561780,62	1411304,46
n27	561793,64	1411302,87
n23	561809,11	1411306,25

Условный номер земельного участка	:ЗУ8	
Вид разрешенного использования	Земельные участки многоквартирных жилых домов	
Территориальная зона:	Ж5 – зона застройки многоэтажными жилыми домами	
Функциональная зона	Общественно-деловая зона	
Способ образования земельного участка	Земельный участок образуется из земель, государственная собственность на которые не разграничена	
Площадь земельного участка	1105 кв. м	
Координаты		
	X	Y
1	2	3
n24	561801,27	1411333,56
8	561783,86	1411383,57
7	561768,05	1411380,85
n25	561776,81	1411327,06
n24	561801,27	1411333,56

ПМТ

Лист
23

Условный номер земельного участка	:ЗУ5	
Вид разрешенного использования	Земельные участки многоквартирных жилых домов	
Территориальная зона:	Ж5 – зона застройки многоэтажными жилыми домами	
Функциональная зона	Общественно-деловая зона	
Способ образования земельного участка	Земельный участок образуется из земель, государственная собственность на которые не разграничена	
Площадь земельного участка	1390 кв. м	
Координаты		
	X	Y
1	2	3
n18	561773,93	1411267,84
n16	561774,39	1411273,92
n15	561775,57	1411302,72
n7	561769,65	1411303,17
n19	561757,26	1411297,06
n21	561732,77	1411295,31
n12	561738,15	1411275,86
n22	561739,75	1411255,80
n18	561773,93	1411267,84

Условный номер земельного участка	:ЗУ6	
Вид разрешенного использования	Земельные участки отдельно стоящих многоквартирных и двухквартирных домов (согласно пункту 3 части 14 статьи 14 «Правил землепользования и застройки Петропавловск-Камчатского городского округа»)	
Территориальная зона:	Ж5 – зона застройки многоэтажными жилыми домами	
Функциональная зона	Общественно-деловая зона	
Способ образования земельного участка	Земельный участок образуется из земель, государственная собственность на которые не разграничена	
Площадь земельного участка	578 кв. м	
Координаты		
	X	Y
1	2	3
3	561829,32	1411312,43
16	561819,65	1411347,11
15	561815,40	1411347,14
14	561809,19	1411348,16
13	561802,65	1411346,26

ПМТ

Лист
22

Условный номер земельного участка	:ЗУ9	
Вид разрешенного использования	Земельные участки многоквартирных жилых домов	
Территориальная зона:	Ж5 – зона застройки многоэтажными жилыми домами	
Функциональная зона	Общественно-деловая зона	
Способ образования земельного участка	Земельный участок образуется из земель, государственная собственность на которые не разграничена	
Площадь земельного участка	1734 кв. м	
Координаты		
	X	Y
1	2	3
n28	561771,24	1411314,61
n29	561765,97	1411346,76
n30	561727,59	1411337,85
n31	561721,00	1411330,12
n40	561729,87	1411305,79
n21	561732,77	1411295,31
n19	561757,26	1411297,06
n20	561754,54	1411311,70
n28	561771,24	1411314,61

Условный номер земельного участка	:ЗУ10	
Вид разрешенного использования	Земельные участки многоквартирных жилых домов	
Территориальная зона:	Ж5 – зона застройки многоэтажными жилыми домами	
Функциональная зона	Общественно-деловая зона	
Способ образования земельного участка	Земельный участок образуется из земель, государственная собственность на которые не разграничена	
Площадь земельного участка	3358 кв. м	
Координаты		
	X	Y
1	2	3
n29	561765,97	1411346,76
n32	561749,26	1411436,64
n33	561737,36	1411441,30
n34	561716,45	1411438,50
n35	561712,47	1411433,77
n36	561712,55	1411425,73
n37	561723,10	1411421,09
n38	561727,75	1411385,00
n39	561723,03	1411369,85

ПМТ

Лист
24

н30	561727,59	1411337,85
н29	561765,97	1411346,76

Условный номер земельного участка		:ЗУ11
Вид разрешенного использования	Земельные участки элементов благоустройства территорий и ландшафтного дизайна (подпорные стенки, лестницы, малые архитектурные формы, объекты декоративно-монументального искусства)	
Территориальная зона:	Ж5 – зона застройки многоэтажными жилыми домами	
Функциональная зона	Общественно-деловая зона	
Способ образования земельного участка	Земельный участок образуется из земель, государственная собственность на которые не разграничена	
Площадь земельного участка	2039 кв. м	
Координаты		
	X	Y
1	2	3
н30	561727,59	1411337,85
н39	561723,03	1411369,85
н38	561727,75	1411385,00
н37	561723,10	1411421,09
н36	561712,55	1411425,73
н41	561686,21	1411425,56
н31	561721,00	1411330,12
н30	561727,59	1411337,85

Условный номер земельного участка		:ЗУ19
Вид разрешенного использования	Земельные участки многоквартирных жилых домов	
Территориальная зона:	Ж5 – зона застройки многоэтажными жилыми домами	
Функциональная зона	Общественно-деловая зона	
Способ образования земельного участка	Земельный участок образуется путем объединения земельных участков с условными номерами :ЗУ7 и :ЗУ8	
Площадь земельного участка	1839 кв. м	
Координаты		
	X	Y
1	2	3
н23	561809,11	1411306,25
19	561807,39	1411315,97
н24	561801,27	1411333,56
8	561783,86	1411383,57

ПМТ

Лист
25

25	562240,27	1412195,93
26	562320,09	1412353,99
27	562264,27	1412389,11
28	562325,34	1412498,58
29	562288,02	1412520,28
30	562263,70	1412535,09
31	562284,86	1412567,23
32	562254,06	1412578,63
33	562178,23	1412494,23
34	562173,48	1412470,94
35	562129,85	1412362,11
36	562114,97	1412366,93
37	562091,86	1412367,37
38	562079,97	1412313,61
39	562072,82	1412290,67
40	562030,23	1412172,58
41	561965,43	1412039,83
42	561926,55	1411961,82
43	561909,48	1411934,81
44	561876,02	1411893,10
45	561861,01	1411861,63
46	561881,24	1411823,68
47	561891,05	1411808,88
48	561750,54	1411460,12
49	561699,36	1411458,62
50	561606,05	1411366,63
51	561679,36	1411289,60
52	561691,81	1411198,41
53	561730,24	1411127,02
54	561770,63	1411113,88
55	561802,80	1411108,98
56	561922,96	1410835,18
57	561953,18	1410767,24
58	561993,32	1410783,22
59	561963,96	1410841,10
60	562004,04	1410861,93
61	562034,07	1410796,69
62	561955,93	1410756,95
63	562021,70	1410705,35
64	562102,46	1410694,14
1	562102,46	1410694,14

ПМТ

Лист
27

7	561768,05	1411380,85
н25	561776,81	1411327,06
н26	561780,62	1411304,46
н27	561793,64	1411302,87
н23	561809,11	1411306,25

1.2. Сведения о границах проекта межевания территории, содержащие перечень координат характерных точек этих границ в системе координат, используемой для ведения Единого государственного реестра недвижимости.

Координаты характерных точек границы территории проектирования определены в системе, принятой для ведения государственного кадастрового учета, МСК-41 и приведены в таблице 3.

Таблица 3

№ п/п	X	Y
1	2	3
1	562102,46	1410694,14
2	562133,14	1410769,43
3	562045,69	1410898,85
4	562087,06	1410918,97
5	562054,05	1411025,98
6	562038,60	1411112,52
7	562004,65	1411116,59
8	562002,48	1411194,04
9	562027,84	1411273,72
10	562050,72	1411268,20
11	562260,44	1411731,39
12	562227,43	1411755,31
13	562316,17	1411892,10
14	562339,16	1411914,26
15	562300,02	1411942,36
16	562291,80	1411970,01
17	562314,78	1412033,01
18	562320,11	1412106,18
19	562277,51	1412115,63
20	562289,09	1412153,97
21	562254,18	1412160,93
22	562237,86	1412095,19
23	562227,07	1411987,63
24	562170,24	1412013,85

ПМТ

Лист
26

1.3. Перечень и сведения о площади образуемых земельных участков, о виде разрешенного использования земельных участков, о способе их образования, а также перечень и сведения о площади образуемых земельных участков, которые будут отнесены к территориям общего пользования или имуществу общего пользования, в том числе в отношении которых предполагаются резервирование и (или) изъятие для государственных или муниципальных нужд.

Границы образуемых земельных участков установлены с учетом сложившейся кадастровой ситуации на момент подготовки проекта межевания территории.

Координаты характерных точек границ образуемых земельных участков определены в системе, принятой для ведения государственного кадастрового учета, МСК-41.

Сведения об образуемых земельных участках путем перераспределения с землями государственная собственность на которые не разграничена указаны в таблице 4.

Таблица 4

Условный номер земельного участка	:ЗУ3п1
Вид разрешенного использования:	Для размещения домов индивидуальной жилой застройки
Территориальная зона	Ж-4 Зона смешанной жилой застройки
Способ образования земельного участка:	Земельный участок образован путем перераспределения земельного участка с кадастровым номером 41:01:0010117:1083 из земель, государственная собственность на которые не разграничена
Площадь земельного участка, кв. м.	623
Обозначение характерных точек	координаты

ПМТ

Лист
28

1	2	3
н663	562215,98	1411833,87
н664	562217,23	1411835,99
н665	562213,38	1411837,53
н666	562215,76	1411844,48
н667	562211,30	1411845,82
н668	562212,21	1411848,51
н669	562211,88	1411848,65
н670	562207,92	1411850,23
н671	562206,52	1411846,04
н672	562199,31	1411848,09
н673	562187,51	1411851,45
н674	562188,77	1411853,93
н675	562196,54	1411870,44
н676	562219,75	1411862,71
н677	562218,49	1411858,88
н678	562240,46	1411848,42
н679	562230,64	1411828,32
н663	562215,98	1411833,87
н664	562217,23	1411835,99
н663	562215,98	1411833,87

*в рамках данного перераспределения исключается изломанность границ, согласно части подпункта 2 пункта 1 статьи 39.28 Земельного кодекса Российской Федерации

Условный номер земельного участка	:ЗУ2п1
Вид разрешенного использования:	Индивидуальная жилая застройка
Территориальная зона	Ж-4 Зона смешанной жилой застройки
Способ образования земельного участка	Земельный участок образован путем перераспределения земельного участка с кадастровым номером 41:01:0010117:1133 и из земель, государственная собственность на которые не разграничена
Площадь земельного участка, кв. м.	489

ПМТ

Лист
29

н580	561960,68	1411261,93
н581	561954,86	1411264,35
н582	561953,30	1411264,83
н583	561949,38	1411266,68
н584	561949,10	1411266,68
н585	561947,80	1411267,45
н586	561946,47	1411268,21
н587	561945,64	1411268,70
н588	561945,74	1411270,03
н589	561949,95	1411281,10
н590	561951,32	1411283,52
н591	561970,52	1411276,07
н592	561983,14	1411271,32
н593	561985,69	1411270,63
н594	561999,77	1411268,17
н595	561994,26	1411260,40
н596	561986,93	1411239,86
н336	561983,92	1411225,68
н347	561967,70	1411232,32
н597	561967,89	1411232,81
н598	561968,00	1411234,26
н599	561966,82	1411234,22
н600	561969,57	1411240,02
н601	561971,46	1411239,82
н602	561972,80	1411242,23
н603	561973,41	1411244,81
н604	561976,75	1411253,75
н577	561975,76	1411254,36
н577	561975,76	1411254,36

Условный номер земельного участка	:ЗУ4п1
Вид разрешенного использования:	Для эксплуатации жилого дома и хозяйственных построек
Территориальная зона	Ж-4 Зона смешанной застройки
Способ образования земельного участка	Земельный участок образован путем

ПМТ

Лист
31

Обозначение характерных точек	координаты	
	1	2
н605	562106,01	1411679,72
н606	562090,63	1411684,20
н607	562075,94	1411689,83
н608	562070,09	1411676,58
н609	562071,49	1411675,98
н610	562071,98	1411676,58
н611	562078,34	1411674,65
н612	562083,39	1411673,08
н613	562090,53	1411670,86
н614	562096,22	1411668,85
н615	562101,22	1411667,04
н616	562105,72	1411664,98
н617	562110,15	1411678,35
н605	562106,01	1411679,72

*в рамках данного перераспределения исключается изломанность границ, согласно части подпункта 2 пункта 1 статьи 39.28 Земельного кодекса Российской Федерации

Условный номер земельного участка	:ЗУ1п1	
Вид разрешенного использования:	Для строительства индивидуального жилого дома	
Территориальная зона	Ж-4 Зона смешанной застройки	
Способ образования земельного участка	Земельный участок образован путем перераспределения земельного участка с кадастровым номером 41:01:0010117:92 и из земель, государственная собственность на которые не разграничена	
Площадь земельного участка, кв. м.	1250 *(см. прил. 1)	
Обозначение характерных точек	координаты	
1	2	3
н577	561975,76	1411254,36
н578	561969,91	1411257,42
н579	561963,89	1411260,44

ПМТ

Лист
30

перераспределения земельных участков с кадастровыми номерами 41:01:0010117:150 и 41:01:0010117:149		
Площадь земельного участка, кв. м.	1000	
Обозначение характерных точек	координаты	
1	2	3
н663	562215,98	1411833,87
н664	562217,23	1411835,99
н665	562213,38	1411837,53
н666	562215,76	1411844,48
н667	562211,30	1411845,82
н668	562212,21	1411848,51
н669	562211,88	1411848,65
н670	562207,92	1411850,23
н671	562206,52	1411846,04
н672	562199,31	1411848,09
н673	562187,51	1411851,45
н674	562188,77	1411853,93
н675	562196,54	1411870,44
н676	562219,75	1411862,71
н677	562218,49	1411858,88
н678	562240,46	1411848,42
н679	562230,64	1411828,32
н663	562215,98	1411833,87
н664	562217,23	1411835,99
н663	562215,98	1411833,87

Условный номер земельного участка	:ЗУ5п1
Вид разрешенного использования:	Для эксплуатации жилого дома и хозяйственных построек
Территориальная зона	Ж-4 Зона смешанной застройки
Способ образования земельного участка	Земельный участок образован путем перераспределения земельного участка с

ПМТ

Лист
32

		кадастровым номером 41:01:0010117:150 и 41:01:0010117:149
Площадь земельного участка, кв. м.		64
Обозначение характерных точек		координаты
1	2	3
н680	562233,04	1411827,40
н681	562243,34	1411847,06
н678	562240,46	1411848,42
н679	562230,64	1411828,32
н680	562233,04	1411827,40

* данное перераспределение возможно при условии, что данный земельный участок не будет предоставлен гражданам, юридическим лицам, органам государственной власти или органам местного самоуправления и не обременён правами третьих лиц, за исключением сервитутов, публичного сервитута

Условный номер земельного участка		:ЗУ6п1
Вид разрешенного использования:		Для эксплуатации платной автостоянки
Территориальная зона		Ц-3 Зона общественно-делового центра федерального, регионального и городского значения
Способ образования земельного участка		Земельный участок образован путем перераспределения земельного участка с кадастровым номером 41:01:0010117:998 и из земель, государственная собственность на которые не разграничена
Площадь земельного участка, кв. м.		6048
Обозначение характерных точек		координаты
1	2	3
н560	562039,31	1411911,71
н561	562064,77	1411950,12
н562	562084,56	1411944,58
н112	562098,39	1411978,98
н43	562094,17	1411980,66
н42	562070,65	1411991,96

ПМТ

Лист
33

н667	562211,30	1411845,82
н668	562212,21	1411848,51
н670	562207,92	1411850,23
н671	562206,52	1411846,04
н714	562188,93	1411851,04
н85	562181,97	1411839,30
н86	562194,52	1411834,61
н713	562228,48	1411818,21
н713	562228,48	1411818,21

* в рамках данного перераспределения исключается изломанность границ, согласно части подпункта 2 пункта 1 статьи 39.28 Земельного кодекса Российской Федерации

Условный номер земельного участка		:ЗУ1
Вид разрешенного использования:		Земельные участки для отдельно стоящих многоквартирных и двухквартирных домов
Согласно классификатора видов разрешенного использования земельных участков:		Размещение малоэтажных многоквартирных домов (многоквартирные дома высотой до 4 этажей, включая мансардный);
Территориальная зона		Ж-2 Зона застройки индивидуальными жилыми домами
Способ образования земельного участка		Земельный участок образуется из земель, государственная собственность на которые не разграничена
Площадь земельного участка, кв. м		828
Обозначение характерных точек		координаты
1	2	3
н1	562059,96	1410950,76
н2	562024,70	1410934,89
н3	562032,92	1410915,79
н4	562036,03	1410916,58
н5	562066,60	1410928,28
н1	562059,96	1410950,76

ПМТ

Лист
35

н41	562085,24	1412026,92
н563	562076,10	1412030,63
н564	562066,26	1412043,06
н565	562063,79	1412044,64
н566	562058,89	1412046,71
н567	562057,06	1412046,03
н568	562043,21	1412012,05
н569	562010,27	1411929,22
н570	561998,76	1411900,15
н571	562024,66	1411909,83
н560	562039,31	1411911,71

* в рамках данного перераспределения исключается изломанность границ, согласно части подпункта 2 пункта 1 статьи 39.28 Земельного кодекса Российской Федерации

Условный номер земельного участка		:ЗУ7п1
Вид разрешенного использования:		Земельные участки, предназначенные для размещения домов индивидуальной жилой застройки
Территориальная зона		Ж-4 Зона смешанной жилой застройки
Способ образования земельного участка		Земельный участок образован путем перераспределения земельного участка с кадастровым номером 41:01:0010117:8150 и из земель, государственная собственность на которые не разграничена
Площадь земельного участка, кв. м.		664
Обозначение характерных точек		координаты
1	2	3
н713	562228,48	1411818,21
н680	562233,04	1411827,40
н663	562215,98	1411833,87
н664	562217,23	1411835,99
н665	562213,38	1411837,53
н666	562215,76	1411844,48

ПМТ

Лист
34

Условный номер земельного участка		:ЗУ2
Вид разрешенного использования:		Земельные участки для отдельно стоящих многоквартирных и двухквартирных домов
Согласно классификатора видов разрешенного использования земельных участков:		Размещение малоэтажных многоквартирных домов (многоквартирные дома высотой до 4 этажей, включая мансардный)
Территориальная зона		Ж-2 Зона застройки индивидуальными жилыми домами
Способ образования земельного участка		Земельный участок образуется из земель, государственная собственность на которые не разграничена
Площадь земельного участка, кв. м		773
Обозначение характерных точек		координаты
1	2	3
н58	562049,27	1410986,36
н59	562024,33	1410979,23
н60	562023,45	1410972,20
н61	562024,57	1410968,38
н62	562015,33	1410964,63
н63	562012,29	1410963,55
н64	562003,19	1410984,78
н65	562012,42	1410986,55
н66	562019,47	1410991,28
н67	562042,68	1411003,90
н58	562049,27	1410986,36

Условный номер земельного участка :ЗУ3

ПМТ

Лист
36

Вид разрешенного использования:	Земельные участки для отдельно стоящих многоквартирных и двухквартирных домов	
Согласно классификатора видов разрешенного использования земельных участков:	Размещение малоэтажных многоквартирных домов (многоквартирные дома высотой до 4 этажей, включая мансардный)	
Территориальная зона	Ж-2 Зона застройки индивидуальными жилыми домами	
Способ образования земельного участка	Земельный участок образуется из земель, государственная собственность на которые не разграничена	
Площадь земельного участка, кв. м	846	
Обозначение характерных точек	координаты	
1	2	3
н67	562042,68	1411003,90
н66	562019,47	1410991,28
н65	562012,42	1410986,55
н64	562003,19	1410984,78
н329	561993,98	1411005,97
н330	561998,44	1411007,71
н331	561997,60	1411010,89
н332	562004,54	1411012,09
н333	562013,21	1411013,60
н334	562014,33	1411012,09
н335	562031,94	1411012,81
н67	562042,68	1411003,90

Условный номер земельного участка	:ЗУ4
Вид разрешенного использования:	Земельные участки для отдельно стоящих многоквартирных и

ПМТ

Лист
37

	(многоквартирные дома высотой до 4 этажей, включая мансардный)	
Территориальная зона	Ж-4 Зона смешанной застройки	
Способ образования земельного участка	Земельный участок образуется из земель, государственная собственность на которые не разграничена	
Площадь земельного участка, кв. м	1000	
Обозначение характерных точек	координаты	
1	2	3
н174	562262,82	1412082,09
н175	562296,85	1412076,12
н176	562299,62	1412046,76
н177	562290,21	1412049,99
н178	562279,85	1412053,07
н179	562279,27	1412053,25
н180	562270,71	1412054,40
н181	562259,09	1412055,39
н174	562262,82	1412082,09

Условный номер земельного участка	:ЗУ6
Вид разрешенного использования:	Земельные участки для отдельно стоящих многоквартирных и двухквартирных домов
Согласно классификатора видов разрешенного использования земельных участков:	Размещение малоэтажных многоквартирных домов (многоквартирные дома высотой до 4 этажей, включая мансардный)
Территориальная зона	Ж-4 Зона смешанной застройки
Способ образования земельного участка	Земельный участок образуется из земель, государственная

ПМТ

Лист
39

Согласно классификатора видов разрешенного использования земельных участков:	двухквартирных домов Размещение малоэтажных многоквартирных домов (многоквартирные дома высотой до 4 этажей, включая мансардный)	
Территориальная зона	Ж-2 Зона застройки индивидуальными жилыми домами	
Способ образования земельного участка	Земельный участок образуется из земель, государственная собственность на которые не разграничена	
Площадь земельного участка, кв. м	754	
Обозначение характерных точек	координаты	
1	2	3
н703	562058,63	1411349,21
н704	562066,76	1411346,90
н705	562062,29	1411325,11
н706	562058,99	1411308,47
н707	562055,15	1411290,05
н708	562052,08	1411290,68
н709	562037,47	1411295,93
н710	562040,22	1411300,43
н711	562045,05	1411313,11
н712	562051,24	1411329,40
н703	562058,63	1411349,21

Условный номер земельного участка	:ЗУ5
Вид разрешенного использования:	Земельные участки для отдельно стоящих многоквартирных и двухквартирных домов
Согласно классификатора видов разрешенного использования земельных участков:	Размещение малоэтажных многоквартирных домов

ПМТ

Лист
38

	собственность на которые не разграничена	
Площадь земельного участка, кв. м	1000	
Обозначение характерных точек	координаты	
1	2	3
н200	562258,01	1412039,06
н201	562262,38	1412038,30
н202	562262,46	1412037,76
н203	562267,70	1412036,49
н204	562269,00	1412036,18
н205	562273,13	1412034,65
н206	562276,79	1412032,89
н207	562277,22	1412032,75
н208	562300,22	1412025,78
н209	562304,46	1412023,51
н210	562309,54	1412021,26
н9	562303,88	1412005,91
н6	562256,56	1412017,51
н211	562256,87	1412023,24
н200	562258,01	1412039,06

Условный номер земельного участка	:ЗУ7
Вид разрешенного использования:	Земельные участки для отдельно стоящих многоквартирных и двухквартирных домов
Согласно классификатора видов разрешенного использования земельных участков:	Размещение малоэтажных многоквартирных домов (многоквартирные дома высотой до 4 этажей, включая мансардный)
Территориальная зона	Ж-4 Зона смешанной застройки
Способ образования земельного участка	Земельный участок образуется из земель, государственная собственность на которые не разграничена

ПМТ

Лист
40

Площадь земельного участка, кв. м		1000	
Обозначение характерных точек	координаты		
1	2	3	
н6	562256,56	1412017,51	
н7	562255,26	1411993,21	
н8	562296,64	1411986,84	
н9	562303,88	1412005,91	
н6	562256,56	1412017,51	

Условный номер земельного участка		:ЗУ8	
Вид разрешенного использования:	Земельные участки для отдельно стоящих многоквартирных и двухквартирных домов		
Согласно классификатора видов разрешенного использования земельных участков:	Размещение малоэтажных многоквартирных домов (многоквартирные дома высотой до 4 этажей, включая мансардный)		
Территориальная зона	Ж-4 Зона смешанной застройки		
Способ образования земельного участка	Земельный участок образуется из земель, государственная собственность на которые не разграничена		
Площадь земельного участка, кв. м		1000	
Обозначение характерных точек	координаты		
1	2	3	
н7	562255,26	1411993,21	
н8	562296,64	1411986,84	
н191	562291,69	1411970,10	
н192	562291,87	1411963,39	
н193	562290,04	1411957,69	
н194	562288,07	1411956,72	
н195	562280,51	1411960,64	
н196	562269,04	1411966,13	

ПМТ

Лист
41

Условный номер земельного участка		:ЗУ10	
Вид разрешенного использования:	Земельные участки для отдельно стоящих многоквартирных и двухквартирных домов		
Согласно классификатора видов разрешенного использования земельных участков:	Размещение малоэтажных многоквартирных домов (многоквартирные дома высотой до 4 этажей, включая мансардный)		
Территориальная зона	Ж-4 Зона смешанной застройки		
Способ образования земельного участка	Земельный участок образуется из земель, государственная собственность на которые не разграничена		
Площадь земельного участка, кв. м		593	
Обозначение характерных точек	координаты		
1	2	3	
н388	562228,74	1411905,57	
н389	562228,02	1411906,10	
н390	562236,08	1411921,91	
н391	562267,21	1411905,91	
н392	562260,07	1411892,45	
н393	562259,03	1411892,45	
н394	562253,28	1411894,41	
н388	562228,74	1411905,57	
н388	562228,74	1411905,57	

Условный номер земельного участка		:ЗУ11	
Вид разрешенного использования:	Земельные участки для отдельно стоящих многоквартирных и двухквартирных домов		
Согласно классификатора видов разрешенного использования земельных участков:	Размещение малоэтажных многоквартирных домов		

ПМТ

Лист
43

н197	562261,55	1411970,71	
н198	562258,15	1411971,96	
н199	562254,28	1411973,27	
н7	562255,26	1411993,21	

Условный номер земельного участка		:ЗУ9	
Вид разрешенного использования:	Земельные участки для отдельно стоящих многоквартирных и двухквартирных домов		
Согласно классификатора видов разрешенного использования земельных участков:	Размещение малоэтажных многоквартирных домов (многоквартирные дома высотой до 4 этажей, включая мансардный)		
Территориальная зона	Ж-4 Зона смешанной застройки		
Способ образования земельного участка	Земельный участок образуется из земель, государственная собственность на которые не разграничена		
Площадь земельного участка, кв. м		597	
Обозначение характерных точек	координаты		
1	2	3	
н391	562267,21	1411905,91	
н390	562236,08	1411921,91	
н395	562244,03	1411938,16	
н396	562245,62	1411936,56	
н397	562245,47	1411935,96	
н398	562252,93	1411931,83	
н399	562254,57	1411932,03	
н400	562265,44	1411925,63	
н401	562275,00	1411921,27	
н391	562267,21	1411905,91	
н391	562267,21	1411905,91	

ПМТ

Лист
42

Территориальная зона	(многоквартирные дома высотой до 4 этажей, включая мансардный) Ж-4 Зона смешанной застройки		
Способ образования земельного участка	Земельный участок образуется из земель, государственная собственность на которые не разграничена		
Площадь земельного участка, кв. м		1000	
Обозначение характерных точек	координаты		
1	2	3	
н83	562172,75	1411817,77	
н84	562177,53	1411831,85	
н85	562181,97	1411839,30	
н86	562194,52	1411834,61	
н87	562221,25	1411821,70	
н88	562213,27	1411801,92	
н83	562172,75	1411817,77	

Условный номер земельного участка		:ЗУ12	
Вид разрешенного использования:	Земельные участки для отдельно стоящих многоквартирных и двухквартирных домов		
Согласно классификатора видов разрешенного использования земельных участков:	Размещение малоэтажных многоквартирных домов (многоквартирные дома высотой до 4 этажей, включая мансардный)		
Территориальная зона	Ж-4 Зона смешанной застройки		
Способ образования земельного участка	Земельный участок образуется из земель, государственная собственность на которые не разграничена		

ПМТ

Лист
44

Площадь земельного участка, кв. м		1000	
Обозначение характерных точек	координаты		
1	2	3	
н83	562172,75	1411817,77	
н88	562213,27	1411801,92	
н81	562204,10	1411779,50	
н80	562165,41	1411796,44	
н190	562168,09	1411803,90	
н83	562172,75	1411817,77	

Условный номер земельного участка	:ЗУ13		
Вид разрешенного использования:	Земельные участки для отдельно стоящих многоквартирных и двухквартирных домов		
Согласно классификатора видов разрешенного использования земельных участков:	Размещение малоэтажных многоквартирных домов (многоквартирные дома высотой до 4 этажей, включая мансардный)		
Территориальная зона	Ж-4 Зона смешанной застройки		
Способ образования земельного участка	Земельный участок образуется из земель, государственная собственность на которые не разграничена		
Площадь земельного участка, кв. м	850		
Обозначение характерных точек	координаты		
1	2	3	
н79	562158,38	1411775,35	
н80	562165,41	1411796,44	
н81	562204,10	1411779,50	
н82	562193,14	1411761,78	
н79	562158,38	1411775,35	

ПМТ

Лист
45

высотой до 4 этажей, включая мансардный)		
Территориальная зона	Ж-4 Зона смешанной застройки	
Способ образования земельного участка	Земельный участок образуется из земель, государственная собственность на которые не разграничена	
Площадь земельного участка, кв. м	1000	
Обозначение характерных точек	координаты	
1	2	3
н73	562168,41	1411647,57
н74	562135,89	1411660,90
н75	562136,75	1411663,13
н76	562147,50	1411686,35
н77	562147,23	1411690,61
н78	562173,46	1411681,48
н73	562168,41	1411647,57

Условный номер земельного участка	:ЗУ16		
Вид разрешенного использования:	Земельные участки для отдельно стоящих многоквартирных и двухквартирных домов		
Согласно классификатора видов разрешенного использования земельных участков:	Размещение малоэтажных многоквартирных домов (многоквартирные дома высотой до 4 этажей, включая мансардный)		
Территориальная зона	Ж-4 Зона смешанной застройки		
Способ образования земельного участка	Земельный участок образуется из земель, государственная собственность на которые не разграничена		
Площадь земельного участка, кв. м	1000		

ПМТ

Лист
47

Условный номер земельного участка	:ЗУ14		
Вид разрешенного использования:	Земельные участки для отдельно стоящих многоквартирных и двухквартирных домов		
Согласно классификатора видов разрешенного использования земельных участков:	Размещение малоэтажных многоквартирных домов (многоквартирные дома высотой до 4 этажей, включая мансардный)		
Территориальная зона	Ж-4 Зона смешанной застройки		
Способ образования земельного участка	Земельный участок образуется из земель, государственная собственность на которые не разграничена		
Площадь земельного участка, кв. м	1000		
Обозначение характерных точек	координаты		
1	2	3	
н182	562148,54	1411722,22	
н183	562174,55	1411712,20	
н78	562173,46	1411681,48	
н77	562147,23	1411690,61	
н184	562137,67	1411694,29	
н185	562136,63	1411694,77	
н186	562147,95	1411721,45	
н182	562148,54	1411722,22	

Условный номер земельного участка	:ЗУ15		
Вид разрешенного использования:	Земельные участки для отдельно стоящих многоквартирных и двухквартирных домов		
Согласно классификатора видов разрешенного использования земельных участков:	Размещение малоэтажных многоквартирных домов (многоквартирные дома)		

ПМТ

Лист
46

Обозначение характерных точек	координаты	
1	2	3
н187	562123,04	1411669,11
н188	562125,45	1411667,66
н189	562129,59	1411665,77
н75	562136,75	1411663,13
н74	562135,89	1411660,90
н73	562168,41	1411647,57
н72	562163,26	1411629,11
н68	562116,11	1411648,18
н187	562123,04	1411669,11

Условный номер земельного участка	:ЗУ17		
Вид разрешенного использования:	Земельные участки для отдельно стоящих многоквартирных и двухквартирных домов		
Согласно классификатора видов разрешенного использования земельных участков:	Размещение малоэтажных многоквартирных домов (многоквартирные дома высотой до 4 этажей, включая мансардный)		
Территориальная зона	Ж-4 Зона смешанной застройки		
Способ образования земельного участка	Земельный участок образуется из земель, государственная собственность на которые не разграничена		
Площадь земельного участка, кв. м	1000		
Обозначение характерных точек	координаты		
1	2	3	
н68	562116,11	1411648,18	
н69	562109,99	1411629,81	
н70	562109,77	1411629,30	
н71	562156,87	1411610,64	
н72	562163,26	1411629,11	

ПМТ

Лист
48

н68	562116,11	1411648,18
-----	-----------	------------

Условный номер земельного участка	:ЗУ18	
Вид разрешенного использования:	Земельные участки для отдельно стоящих многоквартирных и двухквартирных домов	
Согласно классификатора видов разрешенного использования земельных участков:	Размещение малоэтажных многоквартирных домов (многоквартирные дома высотой до 4 этажей, включая мансардный)	
Территориальная зона	Ж-4 Зона смешанной застройки	
Способ образования земельного участка	Земельный участок образуется из земель, государственная собственность на которые не разграничена	
Площадь земельного участка, кв. м	310	
Обозначение характерных точек	координаты	
1	2	3
н417	562080,81	1411427,62
н416	562058,40	1411440,34
н507	562063,80	1411450,17
н508	562079,93	1411442,85
н509	562086,07	1411439,57
н510	562081,64	1411429,40
н417	562080,81	1411427,62
н417	562080,81	1411427,62

* формирования земельных участков для эксплуатации объектов капитального строительства, введенных в эксплуатацию до утверждения настоящих Правил, вид разрешенного использования земельного участка, предельные (минимальные и (или) максимальные) размеры и предельные параметры устанавливаются в соответствии с назначением объектов, а также с учетом существующей градостроительной ситуации.

Условный номер земельного участка	:ЗУ19	
Вид разрешенного использования:	Земельные участки для отдельно стоящих многоквартирных и двухквартирных домов	

ПМТ

Лист
49

		собственность на которые не разграничена
Площадь земельного участка, кв. м		908
Обозначение характерных точек	координаты	
1	2	3
н658	562032,49	1411322,74
н659	562026,71	1411307,44
н660	562023,31	1411303,43
н661	562020,76	1411304,84
н20	562003,50	1411312,72
н25	562004,61	1411327,00
н102	562007,12	1411332,13
н103	562015,68	1411329,24
н94	562024,27	1411349,18
н662	562040,08	1411343,09
н658	562032,49	1411322,74

Условный номер земельного участка	:ЗУ21	
Вид разрешенного использования:	Земельные участки для отдельно стоящих многоквартирных и двухквартирных домов	
Согласно классификатора видов разрешенного использования земельных участков:	Размещение малоэтажных многоквартирных домов (многоквартирные дома высотой до 4 этажей, включая мансардный)	
Территориальная зона	Ж-4 Зона смешанной застройки	
Способ образования земельного участка	Земельный участок образуется из земель, государственная собственность на которые не разграничена	
Площадь земельного участка, кв. м	627	
Обозначение характерных точек	координаты	
1	2	3

ПМТ

Лист
51

Согласно классификатора видов разрешенного использования земельных участков:	Размещение малоэтажных многоквартирных домов (многоквартирные дома высотой до 4 этажей, включая мансардный)	
Территориальная зона	Ж-4 Зона смешанной застройки	
Способ образования земельного участка	Земельный участок образуется из земель, государственная собственность на которые не разграничена	
Площадь земельного участка, кв. м	526	
Обозначение характерных точек	координаты	
1	2	3
н413	562067,98	1411410,02
н414	562054,62	1411419,70
н415	562050,55	1411423,24
н416	562058,40	1411440,34
н417	562080,81	1411427,62
н418	562071,65	1411408,45
н413	562067,98	1411410,02

Условный номер земельного участка	:ЗУ20	
Вид разрешенного использования:	Земельные участки для отдельно стоящих многоквартирных и двухквартирных домов	
Согласно классификатора видов разрешенного использования земельных участков:	Размещение малоэтажных многоквартирных домов (многоквартирные дома высотой до 4 этажей, включая мансардный)	
Территориальная зона	Ж-4 Зона смешанной застройки	
Способ образования земельного участка	Земельный участок образуется из земель, государственная	

ПМТ

Лист
50

н89	562031,60	1411365,13
н90	562014,01	1411372,59
н91	561996,39	1411377,63
н92	561991,16	1411365,38
н93	561997,66	1411360,27
н94	562024,27	1411349,18
н95	562027,19	1411354,94
н89	562031,60	1411365,13

Условный номер земельного участка	:ЗУ22	
Вид разрешенного использования:	Земельные участки для отдельно стоящих многоквартирных и двухквартирных домов	
Согласно классификатора видов разрешенного использования земельных участков:	Размещение малоэтажных многоквартирных домов (многоквартирные дома высотой до 4 этажей, включая мансардный)	
Территориальная зона	Ж-4 Зона смешанной застройки	
Способ образования земельного участка	Земельный участок образуется из земель, государственная собственность на которые не разграничена	
Площадь земельного участка, кв. м	652	
Обозначение характерных точек	координаты	
1	2	3
н94	562024,27	1411349,18
н93	561997,66	1411360,27
н92	561991,16	1411365,38
н96	561987,28	1411366,09
н97	561984,10	1411355,24
н98	561986,04	1411353,97
н99	561983,80	1411349,15
н100	561999,90	1411343,98
н101	562010,61	1411339,25

ПМТ

Лист
52

н102	562007,12	1411332,13
н103	562015,68	1411329,24
н94	562024,27	1411349,18

Условный номер земельного участка		:ЗУ23	
Вид разрешенного использования:		Земельные участки для отдельно стоящих многоквартирных и двухквартирных домов	
Согласно классификатора видов разрешенного использования земельных участков:		Размещение малоэтажных многоквартирных домов (многоквартирные дома высотой до 4 этажей, включая мансардный)	
Территориальная зона		Ж-4 Зона смешанной застройки	
Способ образования земельного участка		Земельный участок образуется из земель, государственная собственность на которые не разграничена	
Площадь земельного участка, кв. м		405	
Обозначение характерных точек		координаты	
1	2	3	
н16	561973,18	1411326,61	
н21	561976,08	1411332,30	
н22	561978,84	1411338,32	
н23	561988,17	1411334,78	
н24	561997,47	1411330,90	
н25	562004,61	1411327,00	
н20	562003,50	1411312,72	
н19	561998,26	1411316,30	
н18	561977,32	1411324,48	
н17	561973,92	1411326,20	
н16	561973,18	1411326,61	

Условный номер земельного участка		:ЗУ24	
--	--	--------------	--

ПМТ

Лист
53

Согласно классификатора видов разрешенного использования земельных участков:		Размещение малоэтажных многоквартирных домов (многоквартирные дома высотой до 4 этажей, включая мансардный)	
Территориальная зона		Ж-4 Зона смешанной застройки	
Способ образования земельного участка		Земельный участок образуется из земель, государственная собственность на которые не разграничена	
Площадь земельного участка, кв. м		1000	
Обозначение характерных точек		координаты	
1	2	3	
н336	561983,92	1411225,68	
н337	561977,61	1411194,34	
н338	561977,86	1411185,68	
н339	561953,58	1411184,50	
н340	561956,35	1411201,52	
н341	561956,62	1411207,29	
н342	561961,35	1411224,71	
н343	561961,96	1411224,45	
н344	561962,56	1411227,07	
н345	561963,42	1411226,79	
н346	561965,23	1411227,20	
н347	561967,70	1411232,32	
н336	561983,92	1411225,68	

Условный номер земельного участка		:ЗУ26	
Вид разрешенного использования:		Земельные участки для отдельно стоящих многоквартирных и двухквартирных домов	
Согласно классификатора видов разрешенного использования земельных участков:		Размещение малоэтажных многоквартирных домов (многоквартирные дома высотой до 4 этажей,	

ПМТ

Лист
55

Вид разрешенного использования:		Земельные участки для отдельно стоящих многоквартирных и двухквартирных домов	
Согласно классификатора видов разрешенного использования земельных участков:		Размещение малоэтажных многоквартирных домов (многоквартирные дома высотой до 4 этажей, включая мансардный)	
Территориальная зона		Ж-4 Зона смешанной застройки	
Способ образования земельного участка		Земельный участок образуется из земель, государственная собственность на которые не разграничена	
Площадь земельного участка, кв. м		346	
Обозначение характерных точек		координаты	
1	2	3	
н10	562000,71	1411305,91	
н11	561984,29	1411310,41	
н12	561981,02	1411311,57	
н13	561974,15	1411314,16	
н14	561973,68	1411313,50	
н15	561967,71	1411315,91	
н16	561973,18	1411326,61	
н17	561973,92	1411326,20	
н18	561977,32	1411324,48	
н19	561998,26	1411316,30	
н20	562003,50	1411312,72	
н10	562000,71	1411305,91	

Условный номер земельного участка		:ЗУ25	
Вид разрешенного использования:		Земельные участки для отдельно стоящих многоквартирных и двухквартирных домов	

ПМТ

Лист
54

Территориальная зона		включая мансардный) Ж-4 Зона смешанной застройки	
Способ образования земельного участка		Земельный участок образуется из земель, государственная собственность на которые не разграничена	
Площадь земельного участка, кв. м		784	
Обозначение характерных точек		координаты	
1	2	3	
н348	561930,86	1411186,15	
н349	561946,59	1411183,32	
н350	561950,28	1411183,95	
н339	561953,58	1411184,50	
н351	561950,29	1411152,54	
н352	561941,46	1411153,85	
н353	561922,13	1411159,75	
н354	561920,50	1411160,53	
н355	561930,54	1411184,64	
н348	561930,86	1411186,15	

Условный номер земельного участка		:ЗУ27	
Вид разрешенного использования:		Земельные участки для отдельно стоящих многоквартирных и двухквартирных домов	
Согласно классификатора видов разрешенного использования земельных участков:		Размещение малоэтажных многоквартирных домов (многоквартирные дома высотой до 4 этажей, включая мансардный)	
Территориальная зона		Ж-4 Зона смешанной застройки	
Способ образования земельного участка		Земельный участок образуется из земель, государственная собственность на которые	

ПМТ

Лист
56

Площадь земельного участка, кв. м		не разграничена	
		621	
Обозначение характерных точек	координаты		
1	2	3	
н351	561950,29	1411152,54	
н352	561941,46	1411153,85	
н353	561922,13	1411159,75	
н354	561920,50	1411160,53	
н419	561909,69	1411135,16	
н420	561913,06	1411132,78	
н421	561924,69	1411129,23	
н422	561928,34	1411131,18	
н423	561934,42	1411147,58	
н424	561949,42	1411145,10	
н351	561950,29	1411152,54	

Условный номер земельного участка	:ЗУ28		
Вид разрешенного использования:	Земельные участки для отдельно стоящих многоквартирных и двухквартирных домов		
Согласно классификатора видов разрешенного использования земельных участков:	Размещение малоэтажных многоквартирных домов (многоквартирные дома высотой до 4 этажей, включая мансардный)		
Территориальная зона	Ж-4 Зона смешанной застройки		
Способ образования земельного участка	Земельный участок образуется из земель, государственная собственность на которые не разграничена		
Площадь земельного участка, кв. м	463		
Обозначение характерных точек	координаты		
1	2	3	
н431	561923,84	1411028,63	

ПМТ

Лист
57

Площадь земельного участка, кв. м		образуется из земель, государственная собственность на которые не разграничена	
		319	
Обозначение характерных точек	координаты		
1	2	3	
н425	561960,15	1411020,59	
н426	561960,31	1411044,15	
н427	561973,57	1411042,98	
н428	561974,10	1411019,57	
н425	561960,15	1411020,59	

Условный номер земельного участка	:ЗУ31		
Вид разрешенного использования:	Земельные участки для многоквартирных жилых домов		
Согласно классификатора видов разрешенного использования земельных участков:	Средне этажная жилая застройка		
Территориальная зона	Ж-4 Зона смешанной застройки		
Способ образования земельного участка	Земельный участок образуется из земель, государственная собственность на которые не разграничена		
Площадь земельного участка, кв. м	621		
Обозначение характерных точек	координаты		
1	2	3	
н379	561957,00	1411009,98	
н380	561963,03	1410985,68	
н381	561962,13	1410985,42	
н382	561962,10	1410985,25	
н383	561953,58	1410983,33	
н384	561947,25	1410981,13	
н385	561944,89	1410978,95	
н386	561930,12	1411002,27	

ПМТ

Лист
59

н432	561932,27	1411050,37	
н433	561948,76	1411045,73	
н434	561945,94	1411022,62	
н431	561923,84	1411028,63	

Условный номер земельного участка	:ЗУ29		
Вид разрешенного использования:	Земельные участки для многоквартирных жилых домов		
Согласно классификатора видов разрешенного использования земельных участков:	Средне этажная жилая застройка		
Территориальная зона	Ж-4 Зона смешанной застройки		
Способ образования земельного участка	Земельный участок образуется из земель, государственная собственность на которые не разграничена		
Площадь земельного участка, кв. м	404		
Обозначение характерных точек	координаты		
1	2	3	
н427	561973,57	1411042,98	
н429	561976,00	1411071,17	
н430	561960,48	1411071,99	
н426	561960,31	1411044,15	
н427	561973,57	1411042,98	

Условный номер земельного участка	:ЗУ30		
Вид разрешенного использования:	Земельные участки для многоквартирных жилых домов		
Согласно классификатора видов разрешенного использования земельных участков:	Средне этажная жилая застройка		
Территориальная зона	Ж-4 Зона смешанной застройки		
Способ образования земельного участка	Земельный участок		

ПМТ

Лист
58

н387	561931,74	1411004,53	
н379	561957,00	1411009,98	

Условный номер земельного участка	:ЗУ32		
Вид разрешенного использования:	Земельные участки согласно, для объектов инженерной инфраструктуры (электростанции, подстанции, распределительные пункты, трансформаторы, центральные тепловые узлы, водопроводные и канализационные насосные станции, водозаборы, артезианские скважины, водонапорные сооружения, колодцы, локальные сооружения инженерного обеспечения, антенно-мачтовые сооружения, сооружения связи, телевидения, инженерные коммуникации и подобные объекты);		
Согласно классификатора видов разрешенного использования земельных участков:	Предоставление коммунальных услуг		
Территориальная зона	Ж-4 Зона смешанной застройки		
Способ образования земельного участка	Земельный участок образуется из земель, государственная собственность на которые не разграничена		
Площадь земельного участка, кв. м	1000		
Обозначение характерных точек	координаты		
1	2	3	

ПМТ

Лист
60

н441	561984,98	1410902,66
н442	561977,77	1410894,35
н443	561969,13	1410911,81
н444	561955,07	1410952,75
н445	561962,70	1410945,26
н446	561967,61	1410945,89
н447	561973,59	1410948,28
н448	561977,55	1410949,60
н449	561992,84	1410907,48
н441	561984,98	1410902,66
н441	561984,98	1410902,66

Условный номер земельного участка		:ЗУ33	
Вид разрешенного использования:		Земельные участки для отдельно стоящих одноквартирных и двухквартирных домов	
Согласно классификатора видов разрешенного использования земельных участков:		Размещение малоэтажных многоквартирных домов (многоквартирные дома высотой до 4 этажей, включая мансардный)	
Территориальная зона		Ж-4 Зона смешанной застройки	
Способ образования земельного участка		Земельный участок образуется из земель, государственная собственность на которые не разграничена	
Площадь земельного участка, кв. м		716	
Обозначение характерных точек		координаты	
1	2	3	
н456	562001,36	1410950,69	
н457	562009,99	1410929,92	
н458	561987,93	1410920,88	
н459	561980,38	1410941,78	
н448	561977,55	1410949,60	
н460	561983,48	1410952,72	

ПМТ

Лист
61

Согласно классификатора видов разрешенного использования земельных участков:		двухквартирных домов Размещение малоэтажных многоквартирных домов (многоквартирные дома высотой до 4 этажей, включая мансардный)	
Территориальная зона		Ж-4 Зона смешанной застройки	
Способ образования земельного участка		Земельный участок образуется из земель, государственная собственность на которые не разграничена	
Площадь земельного участка, кв. м		1000	
Обозначение характерных точек		координаты	
1	2	3	
н450	562005,56	1410859,03	
н451	561996,31	1410885,18	
н452	562024,37	1410897,30	
н453	562034,64	1410873,75	
н454	562036,64	1410868,79	
н455	562007,75	1410855,07	
н450	562005,56	1410859,03	

Условный номер земельного участка		:ЗУ36	
Вид разрешенного использования:		Земельные участки для отдельно стоящих одноквартирных и двухквартирных домов	
Согласно классификатора видов разрешенного использования земельных участков:		Размещение малоэтажных многоквартирных домов (многоквартирные дома высотой до 4 этажей, включая мансардный)	
Территориальная зона		Ж-4 Зона смешанной застройки	
Способ образования земельного участка		Земельный участок образуется из земель,	

ПМТ

Лист
63

н461	561998,08	1410958,54
н456	562001,36	1410950,69

Условный номер земельного участка		:ЗУ34	
Вид разрешенного использования:		Земельные участки для отдельно стоящих одноквартирных и двухквартирных домов	
Согласно классификатора видов разрешенного использования земельных участков:		Размещение малоэтажных многоквартирных домов (многоквартирные дома высотой до 4 этажей, включая мансардный)	
Территориальная зона		Ж-4 Зона смешанной застройки	
Способ образования земельного участка		Земельный участок образуется из земель, государственная собственность на которые не разграничена	
Площадь земельного участка, кв. м		1000	
Обозначение характерных точек		координаты	
1	2	3	
н452	562024,37	1410897,30	
н462	561996,31	1410885,17	
н463	561988,34	1410904,54	
н449	561992,84	1410907,48	
н458	561987,93	1410920,88	
н457	562009,99	1410929,92	
н464	562015,46	1410917,49	
н452	562024,37	1410897,30	

Условный номер земельного участка		:ЗУ35	
Вид разрешенного использования:		Земельные участки для отдельно стоящих одноквартирных и	

ПМТ

Лист
62

Площадь земельного участка, кв. м		1000	
Обозначение характерных точек		координаты	
1	2	3	
н435	562052,79	1410831,27	
н437	562042,44	1410854,86	
н438	562040,21	1410860,27	
н439	562011,42	1410847,40	
н440	562014,19	1410841,66	
н436	562024,93	1410817,68	
н435	562052,79	1410831,27	

Условный номер земельного участка		:ЗУ37	
Вид разрешенного использования:		Земельные участки для отдельно стоящих одноквартирных и двухквартирных домов	
Согласно классификатора видов разрешенного использования земельных участков:		Размещение малоэтажных многоквартирных домов (многоквартирные дома высотой до 4 этажей, включая мансардный)	
Территориальная зона		Ж-4 Зона смешанной застройки	
Способ образования земельного участка		Земельный участок образуется из земель, государственная собственность на которые не разграничена	
Площадь земельного участка, кв. м		539	
Обозначение характерных точек		координаты	
1	2	3	
н212	562059,81	1410814,82	
н435	562052,79	1410831,27	
н436	562024,93	1410817,68	

ПМТ

Лист
64

н221	562032,43	1410802,01
н212	562059,81	1410814,82

Условный номер земельного участка		:ЗУ38	
Вид разрешенного использования:		Земельные участки для отдельно стоящих одноквартирных и двухквартирных домов	
Согласно классификатора видов разрешенного использования земельных участков:		Размещение малоэтажных многоквартирных домов (многоквартирные дома высотой до 4 этажей, включая мансардный)	
Территориальная зона		Ж-4 Зона смешанной застройки	
Способ образования земельного участка		Земельный участок образуется из земель, государственная собственность на которые не разграничена	
Площадь земельного участка, кв. м		517	
Обозначение характерных точек		координаты	
1	2	3	
н212	562059,81	1410814,82	
н213	562066,37	1410800,52	
н214	562063,12	1410798,48	
н215	562054,74	1410793,37	
н216	562048,61	1410789,72	
н217	562044,65	1410786,91	
н218	562043,78	1410786,53	
н219	562040,36	1410787,37	
н220	562037,54	1410791,50	
н221	562032,43	1410802,01	
н212	562059,81	1410814,82	

Условный номер земельного участка		:ЗУ39	
--	--	--------------	--

ПМТ

Лист
65

Способ образования земельного участка		Зона смешанной застройки Земельный участок образуется из земель, государственная собственность на которые не разграничена	
Площадь земельного участка, кв. м		421	
Обозначение характерных точек		координаты	
1	2	3	
н356	561878,71	1411146,34	
н357	561896,43	1411137,97	
н358	561885,71	1411119,76	
н270	561868,91	1411125,44	
н269	561874,14	1411137,33	
н359	561875,26	1411142,36	
н360	561876,04	1411143,94	
н361	561877,17	1411144,77	
н356	561878,71	1411146,34	

Условный номер земельного участка		:ЗУ41	
Вид разрешенного использования:		Земельные участки для отдельно стоящих одноквартирных и двухквартирных домов	
Согласно классификатора видов разрешенного использования земельных участков:		Размещение малоэтажных многоквартирных домов (многоквартирные дома высотой до 4 этажей, включая мансардный)	
Территориальная зона		Ж-4 Зона смешанной застройки	
Способ образования земельного участка		Земельный участок образуется из земель, государственная собственность на которые не разграничена	
Площадь земельного участка, кв. м		472	
Обозначение характерных точек		координаты	

ПМТ

Лист
67

Вид разрешенного использования:		Земельные участки для многоквартирных жилых домов	
Согласно классификатора видов разрешенного использования земельных участков:		Средне этажная жилая застройка	
Территориальная зона		Ж-4 Зона смешанной застройки	
Способ образования земельного участка		Земельный участок образуется из земель, государственная собственность на которые не разграничена	
Площадь земельного участка, кв. м		657	
Обозначение характерных точек		координаты	
1	2	3	
н265	561840,31	1411148,64	
н266	561842,80	1411147,73	
н267	561845,19	1411146,73	
н268	561849,09	1411145,21	
н269	561874,14	1411137,33	
н270	561868,91	1411125,44	
н271	561861,88	1411102,32	
н272	561852,05	1411123,89	
н273	561844,69	1411126,14	
н274	561847,68	1411133,70	
н265	561840,31	1411148,64	

Условный номер земельного участка		:ЗУ40	
Вид разрешенного использования:		Земельные участки для отдельно стоящих одноквартирных и двухквартирных домов	
Согласно классификатора видов разрешенного использования земельных участков:		Размещение малоэтажных многоквартирных домов (многоквартирные дома высотой до 4 этажей, включая мансардный)	
Территориальная зона		Ж-4	

ПМТ

Лист
66

характерных точек		координаты	
1	2	3	
н511	561912,20	1411203,00	
н134	561899,60	1411206,74	
н512	561898,04	1411201,21	
н513	561892,82	1411183,00	
н514	561896,73	1411181,69	
н515	561897,27	1411183,51	
н516	561901,52	1411182,39	
н517	561901,69	1411182,88	
н518	561910,84	1411180,24	
н519	561912,82	1411179,59	
н520	561916,04	1411188,82	
н521	561918,59	1411202,45	
н522	561912,54	1411204,07	
н511	561912,20	1411203,00	

Условный номер земельного участка		:ЗУ42	
Вид разрешенного использования:		Земельные участки для отдельно стоящих одноквартирных и двухквартирных домов	
Согласно классификатора видов разрешенного использования земельных участков:		Размещение малоэтажных многоквартирных домов (многоквартирные дома высотой до 4 этажей, включая мансардный)	
Территориальная зона		Ж-4 Зона смешанной застройки	
Способ образования земельного участка		Земельный участок образуется из земель, государственная собственность на которые не разграничена	
Площадь земельного участка, кв. м		445	
Обозначение характерных точек		координаты	
1	2	3	
н521	561918,59	1411202,45	

ПМТ

Лист
68

н522	561912,54	1411204,07
н511	561912,20	1411203,00
н134	561899,60	1411206,74
н133	561906,24	1411229,92
н532	561923,67	1411224,50
н521	561918,59	1411202,45

Условный номер земельного участка		:ЗУ43	
Вид разрешенного использования:		Земельные участки для многоквартирных жилых домов	
Согласно классификатора видов разрешенного использования земельных участков:		Размещение малоэтажных многоквартирных домов (многоквартирные дома высотой до 4 этажей, включая мансардный)	
Территориальная зона		Ж-4 Зона смешанной застройки	
Способ образования земельного участка		Земельный участок образуется из земель, государственная собственность на которые не разграничена	
Площадь земельного участка, кв. м		1136	
Обозначение характерных точек		координаты	
1	2	3	
н27	561891,77	1411257,26	
н132	561911,74	1411249,16	
н133	561906,24	1411229,92	
н134	561899,60	1411206,74	
н135	561895,42	1411208,54	
н136	561893,51	1411209,35	
н137	561874,99	1411217,47	
н138	561877,88	1411230,93	
н139	561883,48	1411242,78	
н140	561889,10	1411257,16	
н27	561891,77	1411257,26	

ПМТ

Лист
69

Способ образования земельного участка		Зона смешанной застройки Земельный участок образуется из земель, государственная собственность на которые не разграничена	
Площадь земельного участка, кв. м		400	
Обозначение характерных точек		координаты	
1	2	3	
н554	561867,50	1411236,69	
н138	561877,88	1411230,93	
н139	561883,48	1411242,78	
н555	561858,96	1411258,90	
н556	561852,07	1411246,44	
н557	561855,98	1411245,20	
н558	561863,81	1411239,62	
н554	561867,50	1411236,69	
н554	561867,50	1411236,69	

Условный номер земельного участка		:ЗУ46	
Вид разрешенного использования:		Земельные участки для многоквартирных жилых домов	
Согласно классификатора видов разрешенного использования земельных участков:		Средне этажная жилая застройка	
Территориальная зона		Ж-4 Зона смешанной застройки	
Способ образования земельного участка		Земельный участок образуется из земель, государственная собственность на которые не разграничена	
Площадь земельного участка, кв. м		1130	
Обозначение характерных точек		координаты	
1	2	3	
н26	561921,76	1411245,50	
н27	561891,77	1411257,26	

ПМТ

Лист
71

Условный номер земельного участка		:ЗУ44	
Вид разрешенного использования:		Земельные участки для отдельно стоящих одноквартирных и двухквартирных домов	
Согласно классификатора видов разрешенного использования земельных участков:		Размещение малоэтажных многоквартирных домов (многоквартирные дома высотой до 4 этажей, включая мансардный)	
Территориальная зона		Ж-4 Зона смешанной застройки	
Способ образования земельного участка		Земельный участок образуется из земель, государственная собственность на которые не разграничена	
Площадь земельного участка, кв. м		400	
Обозначение характерных точек		координаты	
1	2	3	
н139	561883,48	1411242,78	
н555	561858,96	1411258,90	
н559	561866,73	1411270,29	
н140	561889,10	1411257,16	
н139	561883,48	1411242,78	

Условный номер земельного участка		:ЗУ45	
Вид разрешенного использования:		Земельные участки для отдельно стоящих одноквартирных и двухквартирных домов	
Согласно классификатора видов разрешенного использования земельных участков:		Размещение малоэтажных многоквартирных домов (многоквартирные дома высотой до 4 этажей, включая мансардный)	
Территориальная зона		Ж-4	

ПМТ

Лист
70

н28	561905,29	1411290,07
н29	561932,02	1411276,18
н30	561930,87	1411273,63
н31	561927,72	1411249,35
н32	561926,58	1411243,35
н26	561921,76	1411245,50

Условный номер земельного участка		:ЗУ47	
Вид разрешенного использования:		Земельные участки для отдельно стоящих одноквартирных и двухквартирных домов	
Согласно классификатора видов разрешенного использования земельных участков:		Размещение малоэтажных многоквартирных домов (многоквартирные дома высотой до 4 этажей, включая мансардный)	
Территориальная зона		Ж-4 Зона смешанной застройки	
Способ образования земельного участка		Земельный участок образуется из земель, государственная собственность на которые не разграничена	
Площадь земельного участка, кв. м		693	
Обозначение характерных точек		координаты	
1	2	3	
н27	561891,77	1411257,26	
н140	561889,10	1411257,16	
н489	561873,09	1411266,62	
н490	561885,75	1411292,95	
н491	561891,46	1411294,55	
н492	561896,66	1411294,19	
н493	561899,98	1411292,90	
н28	561905,29	1411290,07	
н27	561891,77	1411257,26	

ПМТ

Лист
72

Условный номер земельного участка		:ЗУ48	
Вид разрешенного использования:		Земельные участки для многоквартирных жилых домов	
Согласно классификатора видов разрешенного использования земельных участков:		Средне этажная жилая застройка	
Территориальная зона		Ж-4 Зона смешанной застройки	
Способ образования земельного участка		Земельный участок образуется из земель, государственная собственность на которые не разграничена	
Площадь земельного участка, кв. м		613	
Обозначение характерных точек		координаты	
1	2	3	
н523	561920,57	1411318,19	
н524	561917,49	1411311,54	
н525	561914,29	1411305,15	
н526	561911,43	1411300,20	
н527	561910,28	1411299,63	
н528	561931,64	1411289,20	
н529	561934,90	1411288,31	
н530	561946,05	1411308,17	
н531	561926,53	1411317,53	
н523	561920,57	1411318,19	

Условный номер земельного участка		:ЗУ49	
Вид разрешенного использования:		Земельные участки для многоквартирных жилых домов	
Согласно классификатора видов разрешенного использования земельных участков:		Средне этажная жилая застройка	
Территориальная зона		Ж-4 Зона смешанной застройки	
Способ образования земельного участка		Земельный участок образуется из земель,	

ПМТ

Лист
73

Условный номер земельного участка		:ЗУ51	
Вид разрешенного использования:		Земельный участок для объектов торгового назначения	
Согласно классификатора видов разрешенного использования земельных участков:		Магазины	
Территориальная зона		Ж-4 Зона смешанной застройки	
Способ образования земельного участка		Земельный участок образуется из земель, государственная собственность на которые не разграничена	
Площадь земельного участка, кв. м		450	
Обозначение характерных точек		координаты	
1	2	3	
н326	561952,15	1411378,64	
н238	561942,87	1411358,85	
н237	561923,43	1411368,38	
н327	561928,76	1411379,37	
н328	561931,98	1411386,37	
н326	561952,15	1411378,64	

Условный номер земельного участка		:ЗУ52	
Вид разрешенного использования:		Земельные участки для многоквартирных жилых домов	
Согласно классификатора видов разрешенного использования земельных участков:		Средне этажная жилая застройка	
Территориальная зона		Ж-4 Зона смешанной застройки	
Способ образования земельного участка		Земельный участок образуется из земель, государственная собственность на которые не разграничена	
Площадь земельного участка, кв. м		500	

ПМТ

Лист
75

Площадь земельного участка, кв. м		432	
Обозначение характерных точек		координаты	
1	2	3	
н484	561942,52	1411334,96	
н485	561946,77	1411346,70	
н486	561963,43	1411338,45	
н487	561951,78	1411316,21	
н488	561936,56	1411324,40	
н484	561942,52	1411334,96	

Условный номер земельного участка		:ЗУ50	
Вид разрешенного использования:		Земельные участки для многоквартирных жилых домов	
Согласно классификатора видов разрешенного использования земельных участков:		Средне этажная жилая застройка	
Территориальная зона		Ж-4 Зона смешанной застройки	
Способ образования земельного участка		Земельный участок образуется из земель, государственная собственность на которые не разграничена	
Площадь земельного участка, кв. м		602	
Обозначение характерных точек		координаты	
1	2	3	
н237	561923,43	1411368,38	
н238	561942,87	1411358,85	
н239	561931,67	1411334,60	
н240	561929,30	1411335,36	
н241	561911,20	1411343,17	
н242	561919,17	1411359,64	
н237	561923,43	1411368,38	

ПМТ

Лист
74

Обозначение характерных точек		координаты	
1	2	3	
н533	561972,11	1411365,35	
н536	561969,79	1411396,48	
н537	561957,36	1411370,26	
н538	561912,02	1411312,33	
н533	561972,11	1411365,35	

Условный номер земельного участка		:ЗУ53	
Вид разрешенного использования:		Земельные участки для многоквартирных жилых домов	
Согласно классификатора видов разрешенного использования земельных участков:		Средне этажная жилая застройка	
Территориальная зона		Ж-4 Зона смешанной застройки	
Способ образования земельного участка		Земельный участок образуется из земель, государственная собственность на которые не разграничена	
Площадь земельного участка, кв. м		500	
Обозначение характерных точек		координаты	
1	2	3	
н533	561912,35	1411363,02	
н534	561996,00	1411414,75	
н535	561981,63	1411421,46	
н536	561923,14	1411312,01	
н533	561912,35	1411363,02	

Условный номер земельного участка		:ЗУ54	
Вид разрешенного использования:		Земельные участки для многоквартирных жилых домов	
Согласно классификатора видов разрешенного		Средне этажная жилая	

ПМТ

Лист
76

использования земельных участков:		застройка	
Территориальная зона		Ж-4 Зона смешанной застройки	
Способ образования земельного участка		Земельный участок образуется из земель, государственная собственность на которые не разграничена	
Площадь земельного участка, кв. м		743	
Обозначение характерных точек		координаты	
1	2	3	
н222	562016,67	1411471,82	
н223	562019,83	1411470,46	
н224	562001,22	1411426,80	
н225	561978,57	1411437,72	
н226	561979,22	1411437,46	
н227	561983,93	1411449,32	
н228	561985,64	1411452,70	
н229	561988,55	1411451,23	
н230	561990,75	1411455,57	
н231	561991,47	1411457,23	
н232	561993,53	1411461,83	
н233	561996,07	1411461,03	
н234	562007,32	1411456,45	
н235	562009,11	1411457,23	
н236	562013,31	1411465,27	
н222	562016,67	1411471,82	

Условный номер земельного участка		:ЗУ55	
Вид разрешенного использования:		Земельные участки для многоквартирных жилых домов	
Согласно классификатора видов разрешенного использования земельных участков:		Средне этажная жилая застройка	
Территориальная зона		Ж-4 Зона смешанной застройки	
Способ образования земельного участка		Земельный участок образуется из земель,	

ПМТ

Лист
77

Условный номер земельного участка		:ЗУ57	
Вид разрешенного использования:		Земельные участки для отдельно стоящих одноквартирных и двухквартирных домов	
Согласно классификатора видов разрешенного использования земельных участков:		Размещение малоэтажных многоквартирных домов (многоквартирные дома высотой до 4 этажей, включая мансардный)	
Территориальная зона		Ж-4 Зона смешанной застройки	
Способ образования земельного участка		Земельный участок образуется из земель, государственная собственность на которые не разграничена	
Площадь земельного участка, кв. м		690	
Обозначение характерных точек		координаты	
1	2	3	
н465	561981,76	1411592,19	
н466	561983,33	1411594,94	
н467	561991,27	1411616,59	
н468	561992,87	1411621,99	
н469	561978,32	1411625,10	
н470	561972,43	1411623,02	
н471	561968,52	1411622,83	
н472	561965,32	1411620,67	
н473	561963,81	1411619,15	
н474	561961,30	1411615,83	
н475	561960,50	1411614,18	
н476	561960,08	1411612,21	
н477	561960,02	1411610,05	
н478	561960,39	1411608,09	
н479	561962,38	1411604,74	
н480	561965,26	1411602,01	
н481	561968,98	1411600,42	

ПМТ

Лист
79

Площадь земельного участка, кв. м		861	
Обозначение характерных точек		координаты	
1	2	3	
н373	561860,43	1411315,08	
н374	561850,55	1411317,82	
н375	561843,58	1411322,69	
н376	561856,77	1411364,92	
н377	561874,88	1411359,04	
н373	561860,43	1411315,08	

Условный номер земельного участка		:ЗУ56	
Вид разрешенного использования:		Земельные участки для многоквартирных жилых домов	
Согласно классификатора видов разрешенного использования земельных участков:		Средне этажная жилая застройка	
Территориальная зона		Ж-4 Зона смешанной застройки	
Способ образования земельного участка		Земельный участок образуется из земель, государственная собственность на которые не разграничена	
Площадь земельного участка, кв. м		1196	
Обозначение характерных точек		координаты	
1	2	3	
н46	561846,42	1411363,40	
н47	561830,63	1411368,97	
н48	561837,38	1411389,99	
н49	561830,14	1411417,53	
н50	561841,79	1411412,76	
н51	561847,49	1411425,24	
н52	561864,73	1411417,63	
н46	561846,42	1411363,40	

ПМТ

Лист
78

н482	561974,61	1411598,02
н483	561973,67	1411595,56
н465	561981,76	1411592,19

Условный номер земельного участка		:ЗУ58	
Вид разрешенного использования:		Земельные участки для отдельно стоящих одноквартирных и двухквартирных домов	
Согласно классификатора видов разрешенного использования земельных участков:		Размещение малоэтажных многоквартирных домов (многоквартирные дома высотой до 4 этажей, включая мансардный)	
Территориальная зона		Ж-4 Зона смешанной застройки	
Способ образования земельного участка		Земельный участок образуется из земель, государственная собственность на которые не разграничена	
Площадь земельного участка, кв. м		753	
Обозначение характерных точек		координаты	
1	2	3	
н248	562032,96	1411592,83	
н249	562038,40	1411590,25	
н250	562043,82	1411587,64	
н251	562043,59	1411587,36	
н252	562050,87	1411583,56	
н253	562064,91	1411576,21	
н254	562067,80	1411574,83	
н255	562060,43	1411559,03	
н256	562024,40	1411573,49	
н248	562032,96	1411592,83	

Условный номер земельного участка :ЗУ59

ПМТ

Лист
80

Вид разрешенного использования:	Земельные участки для отдельно стоящих многоквартирных и двухквартирных домов	
Согласно классификатора видов разрешенного использования земельных участков:	Размещение малоэтажных многоквартирных домов (многоквартирные дома высотой до 4 этажей, включая мансардный)	
Территориальная зона	Ж-4 Зона смешанной застройки	
Способ образования земельного участка	Земельный участок образуется из земель, государственная собственность на которые не разграничена	
Площадь земельного участка, кв. м	413	
Обозначение характерных точек	координаты	
1	2	3
н682	562074,81	1411589,94
н683	562079,70	1411600,41
н684	562078,18	1411601,56
н685	562073,15	1411604,17
н686	562053,56	1411612,52
н687	562051,28	1411613,52
н688	562050,70	1411612,39
н689	562043,22	1411616,04
н690	562040,18	1411609,19
н691	562043,07	1411607,94
н692	562043,05	1411607,55
н693	562044,69	1411606,14
н694	562051,70	1411602,49
н695	562052,71	1411601,98
н696	562056,80	1411599,62
н697	562058,79	1411598,07
н698	562059,63	1411597,41
н699	562061,53	1411596,58
н700	562061,38	1411596,26
н701	562067,82	1411593,41
н702	562067,97	1411593,72

ПМТ

Лист
81

Согласно классификатора видов разрешенного использования земельных участков:	двухквартирных домов Размещение малоэтажных многоквартирных домов (многоквартирные дома высотой до 4 этажей, включая мансардный)	
Территориальная зона	Ж-4 Зона смешанной застройки	
Способ образования земельного участка	Земельный участок образуется из земель, государственная собственность на которые не разграничена	
Площадь земельного участка, кв. м	382	
Обозначение характерных точек	координаты	
1	2	3
н300	562084,52	1411709,28
н301	562088,57	1411708,15
н302	562096,70	1411706,84
н303	562100,94	1411705,67
н304	562108,39	1411703,47
н305	562118,03	1411701,75
н306	562114,11	1411689,85
н307	562108,88	1411691,40
н308	562091,22	1411696,71
н309	562080,91	1411701,10
н300	562084,52	1411709,28

* Формирование земельных участков для эксплуатации объектов капитального строительства, введенных в эксплуатацию до утверждения настоящих Правил, вид разрешенного использования земельного участка, предельные (минимальные и (или) максимальные) размеры и предельные параметры устанавливаются в соответствии с назначением объектов, а также с учетом существующей градостроительной ситуации.

Условный номер земельного участка :ЗУ62

Вид разрешенного использования:	Земельные участки для отдельно стоящих многоквартирных и двухквартирных домов
Согласно классификатора видов разрешенного использования земельных участков:	Размещение малоэтажных многоквартирных домов (многоквартирные дома высотой до 4 этажей, включая мансардный)

ПМТ

Лист
83

н682	562074,81	1411589,94
Условный номер земельного участка	:ЗУ60	
Вид разрешенного использования:	Земельные участки для отдельно стоящих многоквартирных и двухквартирных домов	
Согласно классификатора видов разрешенного использования земельных участков:	Размещение малоэтажных многоквартирных домов (многоквартирные дома высотой до 4 этажей, включая мансардный)	
Территориальная зона	Ж-4 Зона смешанной застройки	
Способ образования земельного участка	Земельный участок образуется из земель, государственная собственность на которые не разграничена	
Площадь земельного участка, кв. м	644	
Обозначение характерных точек	координаты	
1	2	3
н257	562064,28	1411663,62
н258	562100,84	1411649,90
н259	562095,96	1411635,16
н260	562095,24	1411633,63
н261	562075,95	1411642,32
н262	562066,14	1411646,09
н263	562058,32	1411649,06
н264	562057,93	1411649,23
н257	562064,28	1411663,62

Условный номер земельного участка :ЗУ61

Вид разрешенного использования:	Земельные участки для отдельно стоящих многоквартирных и
---------------------------------	--

ПМТ

Лист
82

Территориальная зона	Ж-4 Зона смешанной застройки	
Способ образования земельного участка	Земельный участок образуется из земель, государственная собственность на которые не разграничена	
Площадь земельного участка, кв. м	411	
Обозначение характерных точек	координаты	
1	2	3
н621	562127,79	1411741,02
н620	562127,79	1411741,03
н619	562102,89	1411749,93
н623	562102,88	1411749,90
н624	562101,35	1411747,16
н625	562099,85	1411747,55
н626	562097,68	1411742,47
н627	562099,03	1411741,78
н628	562096,49	1411736,24
н629	562123,52	1411727,17
н630	562125,57	1411736,03
н631	562127,78	1411741,00
н621	562127,79	1411741,02

Условный номер земельного участка :ЗУ63

Вид разрешенного использования:	Земельные участки для отдельно стоящих многоквартирных и двухквартирных домов
Согласно классификатора видов разрешенного использования земельных участков:	Размещение малоэтажных многоквартирных домов (многоквартирные дома высотой до 4 этажей, включая мансардный)
Территориальная зона	Ж-4 Зона смешанной застройки
Способ образования земельного участка	Земельный участок образуется из земель,

ПМТ

Лист
84

		государственная собственность на которые не разграничена
Площадь земельного участка, кв. м		427
Обозначение характерных точек		координаты
1	2	3
н618	562109,08	1411764,77
н619	562102,89	1411749,93
н620	562127,79	1411741,03
н621	562127,79	1411741,02
н622	562134,49	1411755,50
н618	562109,08	1411764,77

Условный номер земельного участка		:ЗУ64	
Вид разрешенного использования:		Земельные участки для отдельно стоящих одноквартирных и двухквартирных домов	
Согласно классификатора видов разрешенного использования земельных участков:		Размещение малоэтажных многоквартирных домов (многоквартирные дома высотой до 4 этажей, включая мансардный)	
Территориальная зона		Ж-4 Зона смешанной застройки	
Способ образования земельного участка		Земельный участок образуется из земель, государственная собственность на которые не разграничена	
Площадь земельного участка, кв. м		598	
Обозначение характерных точек		координаты	
1	2	3	
н288	562172,03	1411915,61	
н289	562183,58	1411912,05	
н290	562198,05	1411906,67	
н291	562207,55	1411902,32	
н292	562208,73	1411901,56	

ПМТ

Лист
85

н284	562156,65	1411944,36
н285	562163,09	1411944,39
н286	562164,89	1411945,84
н287	562167,99	1411946,44
н275	562170,95	1411947,08

Условный номер земельного участка		:ЗУ66	
Вид разрешенного использования:		Земельные участки для многоквартирных жилых домов	
Согласно классификатора видов разрешенного использования земельных участков:		Средне этажная жилая застройка	
Территориальная зона		Ж-4 Зона смешанной застройки	
Способ образования земельного участка		Земельный участок образуется из земель, государственная собственность на которые не разграничена	
Площадь земельного участка, кв. м		761	
Обозначение характерных точек		координаты	
1	2	3	
н104	562149,86	1411874,89	
н105	562160,61	1411903,70	
н106	562157,06	1411905,51	
н107	562142,81	1411912,03	
н108	562137,18	1411913,47	
н109	562127,76	1411885,57	
н104	562149,86	1411874,89	

Условный номер земельного участка		:ЗУ67	
Вид разрешенного использования:		Земельные участки для отдельно стоящих одноквартирных и двухквартирных домов	
Согласно классификатора видов разрешенного		Размещение малоэтажных	

ПМТ

Лист
87

н293	562206,23	1411896,58
н294	562203,73	1411893,95
н295	562198,67	1411892,32
н296	562176,91	1411896,30
н297	562174,76	1411895,86
н298	562171,23	1411894,85
н299	562165,90	1411897,48
н288	562172,03	1411915,61

Условный номер земельного участка		:ЗУ65	
Вид разрешенного использования:		Земельные участки для многоквартирных жилых домов	
Согласно классификатора видов разрешенного использования земельных участков:		Средне этажная жилая застройка	
Территориальная зона		Ж-4 Зона смешанной застройки	
Способ образования земельного участка		Земельный участок образуется из земель, государственная собственность на которые не разграничена	
Площадь земельного участка, кв. м		750	
Обозначение характерных точек		координаты	
1	2	3	
н275	562170,95	1411947,08	
н276	562173,42	1411945,17	
н105	562160,61	1411903,70	
н106	562157,06	1411905,51	
н107	562142,81	1411912,03	
н277	562143,74	1411913,39	
н278	562144,47	1411916,11	
н279	562147,16	1411926,18	
н280	562148,22	1411929,02	
н281	562149,94	1411934,60	
н282	562151,59	1411938,04	
н283	562152,99	1411943,74	

ПМТ

Лист
86

использования земельных участков:		многоквартирных домов (многоквартирные дома высотой до 4 этажей, включая мансардный)	
Территориальная зона		Ж-4 Зона смешанной застройки	
Способ образования земельного участка		Земельный участок образуется из земель, государственная собственность на которые не разграничена	
Площадь земельного участка, кв. м		454	
Обозначение характерных точек		координаты	
1	2	3	
н108	562137,18	1411913,47	
н402	562133,74	1411914,86	
н403	562129,42	1411916,00	
н404	562122,28	1411918,10	
н405	562112,92	1411892,40	
н109	562127,76	1411885,57	
н108	562137,18	1411913,47	

Условный номер земельного участка		:ЗУ68	
Вид разрешенного использования:		Земельные участки для многоквартирных жилых домов	
Согласно классификатора видов разрешенного использования земельных участков:		Средне этажная жилая застройка	
Территориальная зона		Ж-4 Зона смешанной застройки	
Способ образования земельного участка		Земельный участок образуется из земель, государственная собственность на которые не разграничена	
Площадь земельного участка, кв. м		657	
Обозначение характерных точек		координаты	

ПМТ

Лист
88

1	2	3
н168	562124,84	1411875,61
н169	562145,53	1411867,24
н170	562135,24	1411840,27
н171	562131,97	1411841,02
н172	562126,13	1411843,36
н173	562114,24	1411848,86
н168	562124,84	1411875,61

Условный номер земельного участка		:ЗУ69	
Вид разрешенного использования:		Земельные участки для объектов спортивно-досугового и учебно-тренировочного назначения:	
Согласно классификатора видов разрешенного использования земельных участков:		Обустройство спортивных и детских площадок, площадок для отдыха	
Территориальная зона		Ж-4 Зона смешанной застройки	
Способ образования земельного участка		Земельный участок образуется из земель, государственная собственность на которые не разграничена	
Площадь земельного участка, кв. м		515	
Обозначение характерных точек		координаты	
1	2	3	
н173	562114,24	1411848,86	
н411	562124,59	1411875,61	
н412	562109,90	1411884,35	
н410	562098,05	1411855,22	
н173	562114,24	1411848,86	

Условный номер земельного участка		:ЗУ70	
Вид разрешенного использования:		Земельные участки для	

ПМТ

Лист
89

		(многоквартирные дома высотой до 4 этажей, включая мансардный)	
Территориальная зона		Ж-4 Зона смешанной застройки	
Способ образования земельного участка		Земельный участок образуется из земель, государственная собственность на которые не разграничена	
Площадь земельного участка, кв. м		613	
Обозначение характерных точек		координаты	
1	2	3	
н243	562072,94	1411791,39	
н244	562102,20	1411782,78	
н245	562096,10	1411772,51	
н246	562091,60	1411762,58	
н247	562066,06	1411772,12	
н243	562072,94	1411791,39	

Условный номер земельного участка		:ЗУ72	
Вид разрешенного использования		Земельные участки для отдельно стоящих одноквартирных и двухквартирных домов	
Согласно Правилам землепользования и застройки Петропавловск-Камчатского городского округа:		Размещение малоэтажных многоквартирных домов (многоквартирные дома высотой до 4 этажей, включая мансардный)	
Согласно классификатора видов разрешенного использования земельных участков:		Ж-4 Зона смешанной застройки	
Территориальная зона		Зона смешанной застройки	
Способ образования земельного участка		Земельный участок образуется из земель, государственная собственность на которые не разграничена	
Площадь земельного участка, кв. м		709	

ПМТ

Лист
91

		отдельно стоящих одноквартирных и двухквартирных домов	
Согласно классификатора видов разрешенного использования земельных участков:		Размещение малоэтажных многоквартирных домов (многоквартирные дома высотой до 4 этажей, включая мансардный)	
Территориальная зона		Ж-4 Зона смешанной застройки	
Способ образования земельного участка		Земельный участок образуется из земель, государственная собственность на которые не разграничена	
Площадь земельного участка, кв. м		511	
Обозначение характерных точек		координаты	
1	2	3	
н406	562119,19	1411828,55	
н407	562114,97	1411830,14	
н408	562098,39	1411836,31	
н409	562091,98	1411838,71	
н410	562098,05	1411855,22	
н173	562114,24	1411848,86	
н172	562126,13	1411843,36	
н406	562119,19	1411828,55	
н407	562114,97	1411830,14	
н408	562098,39	1411836,31	
н409	562091,98	1411838,71	
н406	562119,19	1411828,55	

Условный номер земельного участка		:ЗУ71	
Вид разрешенного использования а:		Земельные участки для отдельно стоящих одноквартирных и двухквартирных домов	
Согласно классификатора видов разрешенного использования земельных участков:		Размещение малоэтажных многоквартирных домов	

ПМТ

Лист
90

Обозначение характерных точек		координаты	
1	2	3	
н646	562068,06	1411820,27	
н647	562079,03	1411848,48	
н648	562078,69	1411848,67	
н649	562072,50	1411851,05	
н650	562056,25	1411857,24	
н651	562046,88	1411829,21	
н646	562068,06	1411820,27	

Условный номер земельного участка		:ЗУ73	
Вид разрешенного использования:		Земельные участки для многоквартирных жилых домов	
Согласно классификатора видов разрешенного использования земельных участков:		Средне этажная жилая застройка	
Территориальная зона		Ц-3 Зона общественно-делового центра федерального, регионального и городского значения	
Способ образования земельного участка		Земельный участок образуется из земель, государственная собственность на которые не разграничена	
Площадь земельного участка, кв. м		1949	
Обозначение характерных точек		координаты	
1	2	3	
н110	562113,08	1411936,94	
н111	562085,63	1411944,82	
н112	562098,39	1411978,98	
н43	562094,17	1411980,66	
н44	562101,30	1411998,86	
н113	562104,91	1411997,50	
н114	562105,74	1411999,58	
н115	562112,79	1411997,01	

ПМТ

Лист
92

н116	562113,00	1411997,68
н117	562115,36	1411997,90
н118	562117,26	1411997,10
н119	562120,71	1412006,11
н120	562121,13	1412006,19
н121	562128,98	1412003,16
н122	562137,53	1411999,75
н110	562113,08	1411936,94

Условный номер земельного участка		:ЗУ74	
Вид разрешенного использования:		Земельные участки для многоквартирных жилых домов	
Согласно классификатора видов разрешенного использования земельных участков:		Средне этажная жилая застройка	
Территориальная зона		Ц-3 Зона общественно-делового центра федерального, регионального и городского значения	
Способ образования земельного участка		Земельный участок образуется из земель, государственная собственность на которые не разграничена	
Площадь земельного участка, кв. м		1572	
Обозначение характерных точек		координаты	
1	2	3	
н33	562169,53	1412222,18	
н34	562173,21	1412232,06	
н35	562175,48	1412238,34	
н36	562158,89	1412244,37	
н37	562138,63	1412252,01	
н38	562120,94	1412207,22	
н39	562147,79	1412197,24	
н40	562159,70	1412225,96	
н33	562169,53	1412222,18	

ПМТ

Лист
93

Вид разрешенного использования:		многоквартирных жилых домов	
Согласно классификатора видов разрешенного использования земельных участков:		Средне этажная жилая застройка	
Территориальная зона		Ц-3 Зона общественно-делового центра федерального, регионального и городского значения	
Способ образования земельного участка		Земельный участок образуется из земель, государственная собственность на которые не разграничена	
Площадь земельного участка, кв. м		2250	
Обозначение характерных точек		координаты	
1	2	3	
н494	562114,95	1412289,39	
н495	562111,20	1412291,14	
н496	562099,39	1412295,92	
н497	562096,78	1412290,97	
н498	562096,54	1412290,63	
н499	562088,48	1412287,96	
н500	562056,64	1412213,32	
н501	562063,13	1412210,49	
н502	562079,98	1412202,39	
н494	562114,95	1412289,39	

Условный номер земельного участка		:ЗУ77	
Вид разрешенного использования:		Земельные участки для многоквартирных жилых домов	
Согласно классификатора видов разрешенного использования земельных участков:		Средне этажная жилая застройка	
Территориальная зона		Ц-3 Зона общественно-делового центра федерального, регионального и городского значения	

ПМТ

Лист
95

Условный номер земельного участка		:ЗУ75	
Вид разрешенного использования:		Земельные участки для многоквартирных жилых домов	
Согласно классификатора видов разрешенного использования земельных участков:		Средне этажная жилая застройка	
Территориальная зона		Ц-3 Зона общественно-делового центра федерального, регионального и городского значения	
Способ образования земельного участка		Земельный участок образуется из земель, государственная собственность на которые не разграничена	
Площадь земельного участка, кв. м		2013	
Обозначение характерных точек		координаты	
1	2	3	
н141	562188,77	1412374,30	
н142	562202,33	1412369,20	
н143	562206,92	1412362,57	
н144	562213,11	1412353,62	
н145	562194,27	1412307,36	
н146	562196,94	1412302,43	
н147	562196,37	1412300,95	
н148	562192,42	1412302,76	
н149	562182,24	1412307,44	
н150	562168,19	1412313,19	
н151	562163,74	1412315,06	
н152	562182,43	1412366,47	
н153	562184,29	1412366,79	
н154	562187,50	1412374,78	
н141	562188,77	1412374,30	

ПМТ

Лист
94

Способ образования земельного участка		Земельный участок образуется из земель, государственная собственность на которые не разграничена	
Площадь земельного участка, кв. м		1183	
Обозначение характерных точек		координаты	
1	2	3	
н503	562062,65	1412160,06	
н502	562079,98	1412202,39	
н501	562063,13	1412210,49	
н504	562039,12	1412150,65	
н505	562043,88	1412148,37	
н506	562055,99	1412143,50	
н503	562062,65	1412160,06	

Условный номер земельного участка		:ЗУ78	
Вид разрешенного использования:		Земельные участки для многоквартирных жилых домов	
Согласно классификатора видов разрешенного использования земельных участков:		Средне этажная жилая застройка	
Территориальная зона		Ц-3 Зона общественно-делового центра федерального, регионального и городского значения	
Способ образования земельного участка		Земельный участок образуется из земель, государственная собственность на которые не разграничена	
Площадь земельного участка, кв. м		1475	
Обозначение характерных точек		координаты	
1	2	3	
н539	562012,32	1412042,68	

ПМТ

Лист
96

н546	562018,48	1412051,83
н547	562032,18	1412085,73
н548	562035,82	1412101,66
н549	562025,36	1412105,91
н550	562015,66	1412109,52
н540	561992,81	1412050,45
н539	562012,32	1412042,68

Условный номер земельного участка		:ЗУ79	
Вид разрешенного использования:		Земельные участки для многоквартирных жилых домов	
Согласно классификатора видов разрешенного использования земельных участков:		Средне этажная жилая застройка	
Территориальная зона		Ц-3 Зона общественно-делового центра федерального, регионального и городского значения	
Способ образования земельного участка		Земельный участок образуется из земель, государственная собственность на которые не разграничена	
Площадь земельного участка, кв. м		1562	
Обозначение характерных точек		координаты	
1	2	3	
н539	562012,32	1412042,68	
н540	561992,81	1412050,45	
н541	561971,94	1411997,70	
н542	561967,16	1411985,29	
н543	561986,29	1411977,37	
н544	561988,58	1411979,39	
н545	562012,89	1412040,21	
н539	562012,32	1412042,68	

Условный номер земельного участка		:ЗУ80	
--	--	--------------	--

ПМТ

Лист
97

Площадь земельного участка, кв. м		не разграничена	
		660	
Обозначение характерных точек		координаты	
1	2	3	
н572	562030,16	1411894,40	
н573	562024,77	1411909,80	
н574	561998,01	1411899,44	
н575	561989,91	1411878,15	
н576	561991,86	1411875,80	
н572	562030,16	1411894,40	

Условный номер земельного участка		:ЗУ82	
Вид разрешенного использования:		Земельные участки для многоквартирных жилых домов	
Согласно классификатора видов разрешенного использования земельных участков:		Средне этажная жилая застройка	
Территориальная зона		Ц-3 Зона общественно-делового центра федерального, регионального и городского значения	
Способ образования земельного участка		Земельный участок образуется из земель, государственная собственность на которые не разграничена	
Площадь земельного участка, кв. м		1828	
Обозначение характерных точек		координаты	
1	2	3	
н155	561915,19	1411897,19	
н156	561925,21	1411893,50	
н157	561932,95	1411895,23	
н158	561946,44	1411890,02	
н159	561948,98	1411889,61	
н160	561950,86	1411888,27	
н161	561939,27	1411859,14	

ПМТ

Лист
99

Вид разрешенного использования:		Земельные участки для многоквартирных жилых домов	
Согласно классификатора видов разрешенного использования земельных участков:		Средне этажная жилая застройка	
Территориальная зона		Ц-3 Зона общественно-делового центра федерального, регионального и городского значения	
Способ образования земельного участка		Земельный участок образуется из земель, государственная собственность на которые не разграничена	
Площадь земельного участка, кв. м		982	
Обозначение характерных точек		координаты	
1	2	3	
н41	562085,24	1412026,92	
н42	562070,65	1411991,96	
н43	562094,17	1411980,66	
н44	562101,30	1411998,86	
н45	562108,28	1412016,81	
н41	562085,24	1412026,92	

Условный номер земельного участка		:ЗУ81	
Вид разрешенного использования:		Земельные участки для многоквартирных жилых домов	
Согласно классификатора видов разрешенного использования земельных участков:		Средне этажная жилая застройка	
Территориальная зона		Ж-4 Зона смешанной застройки	
Способ образования земельного участка		Земельный участок образуется из земель, государственная собственность на которые	

ПМТ

Лист
98

н162	561934,17	1411846,33
н163	561916,29	1411852,05
н164	561914,73	1411845,23
н165	561907,81	1411847,08
н166	561894,01	1411852,49
н167	561899,63	1411864,12
н155	561915,19	1411897,19

Условный номер земельного участка		:ЗУ83	
Вид разрешенного использования:		Земельные участки для многоквартирных жилых домов	
Согласно классификатора видов разрешенного использования земельных участков:		Средне этажная жилая застройка	
Территориальная зона		Ж-4 Зона смешанной застройки	
Способ образования земельного участка		Земельный участок образуется из земель, государственная собственность на которые не разграничена	
Площадь земельного участка, кв. м		1506	
Обозначение характерных точек		координаты	
1	2	3	
н310	562014,10	1411839,22	
н311	562021,26	1411836,29	
н312	562039,61	1411829,79	
н313	562016,64	1411776,94	
н56	561992,92	1411785,98	
н310	562014,10	1411839,22	

Условный номер земельного участка		:ЗУ84	
Вид разрешенного использования:		Земельные участки для парковок (парковочных мест)	
Согласно классификатора видов разрешенного		Размещение	

ПМТ

Лист
100

использования земельных участков:	автомобильных дорог	
Территориальная зона	Ж-4 Зона смешанной застройки	
Способ образования земельного участка	Земельный участок образуется из земель, государственная собственность на которые не разграничена	
Площадь земельного участка, кв. м	1192	
Обозначение характерных точек	координаты	
1	2	3
н56	561992,92	1411785,98
н642	562005,05	1411816,47
н641	561970,43	1411829,43
н55	561958,76	1411799,90
н56	561992,92	1411785,98

Условный номер земельного участка	:ЗУ85	
Вид разрешенного использования:	Земельные участки для многоквартирных жилых домов	
Согласно классификатора видов разрешенного использования земельных участков:	Средне этажная жилая застройка	
Территориальная зона	Ж-4 Зона смешанной застройки	
Способ образования земельного участка	Земельный участок образуется из земель, государственная собственность на которые не разграничена	
Площадь земельного участка, кв. м	1322	
Обозначение характерных точек	координаты	
1	2	3
н56	561992,92	1411785,98
н313	562016,64	1411776,94
н378	561999,47	1411728,50
н57	561974,89	1411739,79
н56	561992,92	1411785,98

ПМТ

Лист
101

Площадь земельного участка, кв. м	не разграничена	
	1413	
Обозначение характерных точек	координаты	
1	2	3
н123	561977,09	1411724,52
н124	561993,58	1411718,71
н125	561974,51	1411667,92
н126	561969,36	1411671,18
н127	561957,83	1411675,47
н128	561952,37	1411677,29
н129	561948,08	1411676,93
н130	561960,53	1411706,13
н131	561968,83	1411726,18
н123	561977,09	1411724,52

Условный номер земельного участка	:ЗУ88	
Вид разрешенного использования:	Земельные участки для объектов для хранения автомобильного транспорта	
Согласно классификатора видов разрешенного использования земельных участков:	Объекты дорожного сервиса	
Территориальная зона	Ж-4 Зона смешанной застройки	
Способ образования земельного участка	Земельный участок образуется из земель, государственная собственность на которые не разграничена	
Площадь земельного участка, кв. м	1686	
Обозначение характерных точек	координаты	
1	2	3
н314	561942,32	1411714,24
н315	561948,40	1411730,41
н131	561968,83	1411726,18
н130	561960,53	1411706,13
н129	561948,08	1411676,93
н316	561946,87	1411675,24

ПМТ

Лист
103

Условный номер земельного участка	:ЗУ86	
Вид разрешенного использования:	Земельные участки для многоквартирных жилых домов	
Согласно классификатора видов разрешенного использования земельных участков:	Средне этажная жилая застройка	
Территориальная зона	Ж-4 Зона смешанной застройки	
Способ образования земельного участка	Земельный участок образуется из земель, государственная собственность на которые не разграничена	
Площадь земельного участка, кв. м	2058	
Обозначение характерных точек	координаты	
1	2	3
н53	561933,52	1411747,86
н54	561952,82	1411784,89
н55	561958,76	1411799,90
н56	561992,92	1411785,98
н57	561974,89	1411739,79
н53	561933,52	1411747,86

Условный номер земельного участка	:ЗУ87	
Вид разрешенного использования:	Земельные участки для многоквартирных жилых домов	
Согласно классификатора видов разрешенного использования земельных участков:	Средне этажная жилая застройка	
Территориальная зона	Ж-4 Зона смешанной застройки	
Способ образования земельного участка	Земельный участок образуется из земель, государственная собственность на которые	

ПМТ

Лист
102

н317	561945,35	1411670,35
н318	561944,60	1411667,30
н319	561944,21	1411667,39
н320	561941,43	1411656,69
н321	561941,60	1411654,79
н322	561932,52	1411654,17
н323	561927,97	1411648,69
н324	561920,64	1411646,14
н325	561915,22	1411648,09
н314	561942,32	1411714,24

Условный номер земельного участка	:ЗУ89	
Вид разрешенного использования:	Земельные участки для многоквартирных жилых домов	
Согласно классификатора видов разрешенного использования земельных участков:	Средне этажная жилая застройка	
Территориальная зона	Ж-4 Зона смешанной застройки	
Способ образования земельного участка	Земельный участок образуется из земель, государственная собственность на которые не разграничена	
Площадь земельного участка, кв. м	2175	
Обозначение характерных точек	координаты	
1	2	3
н314	561942,32	1411714,24
н315	561948,40	1411730,41
н551	561924,09	1411735,43
н552	561892,06	1411659,51
н553	561894,97	1411657,15
н325	561915,22	1411648,09
н314	561942,32	1411714,24

Условный номер земельного участка :ЗУ90

ПМТ

Лист
104

Вид разрешенного использования:	Земельные участки для парковок (парковочных мест)	
Согласно классификатора видов разрешенного использования земельных участков:	Размещение автомобильных дорог	
Территориальная зона	Ж-4 Зона смешанной застройки	
Способ образования земельного участка	Земельный участок образуется из земель, государственная собственность на которые не разграничена	
Площадь земельного участка, кв. м	978	
Обозначение характерных точек	координаты	
1	2	3
н632	562028,56	1411718,47
н633	562024,92	1411720,13
н634	562023,87	1411721,81
н635	562018,70	1411723,43
н636	562007,88	1411726,77
н637	562020,33	1411758,28
н638	562026,68	1411755,84
н639	562047,31	1411775,46
н640	562050,26	1411774,43
н632	562028,56	1411718,47

Условный номер земельного участка	:ЗУ91	
Вид разрешенного использования:	Земельные участки для отдельно стоящих многоквартирных и двухквартирных домов	
Согласно классификатора видов разрешенного использования земельных участков:	Размещение малоэтажных многоквартирных домов (многоквартирные дома высотой до 4 этажей, включая мансардный)	
Территориальная зона	Ж-4 Зона смешанной застройки	
Способ образования земельного участка	Земельный участок	

ПМТ

Лист
105

н644	561983,61	1411855,96
н645	561978,94	1411850,95
н641	561970,43	1411829,43

2. Графические материалы
2.1. Чертеж межевания территории (основной чертеж) М 1:1500
На чертеже межевания территории отображены:
- 1) границы планируемых и существующих элементов планировочной структуры;
 - 2) красные линии, утверждаемые в составе проекта планировки территории;
 - 3) линии отступа от красных линий в целях определения мест допустимого размещения зданий, строений, сооружений;
 - 4) границы образуемых и (или) изменяемых земельных участков, условные номера образуемых земельных участков, в том числе в отношении которых предполагаются их резервирование и (или) изъятие для государственных или муниципальных нужд;
 - 5) границы публичных сервитутов.

ПМТ

Лист
107

		образуется из земель, государственная собственность на которые не разграничена
Площадь земельного участка, кв. м		499
Обозначение характерных точек		координаты
1	2	3
н646	562068,06	1411820,27
н651	562046,88	1411829,21
н652	562046,12	1411826,93
н653	562039,75	1411807,84
н654	562043,10	1411806,33
н655	562044,16	1411805,90
н656	562056,92	1411801,13
н657	562060,17	1411799,98
н646	562068,06	1411820,27

Условный номер земельного участка	:ЗУ92	
Вид разрешенного использования:	Земельные участки для многоквартирных жилых домов	
Согласно классификатора видов разрешенного использования земельных участков:	Средне этажная жилая застройка	
Территориальная зона	Ж-4 Зона смешанной застройки	
Способ образования земельного участка	Земельный участок образуется из земель, государственная собственность на которые не разграничена	
Площадь земельного участка, кв. м	1691	
Обозначение характерных точек	координаты	
1	2	3
н641	561970,43	1411829,43
н642	562005,05	1411816,47
н310	562014,10	1411839,22
н643	562027,79	1411877,30

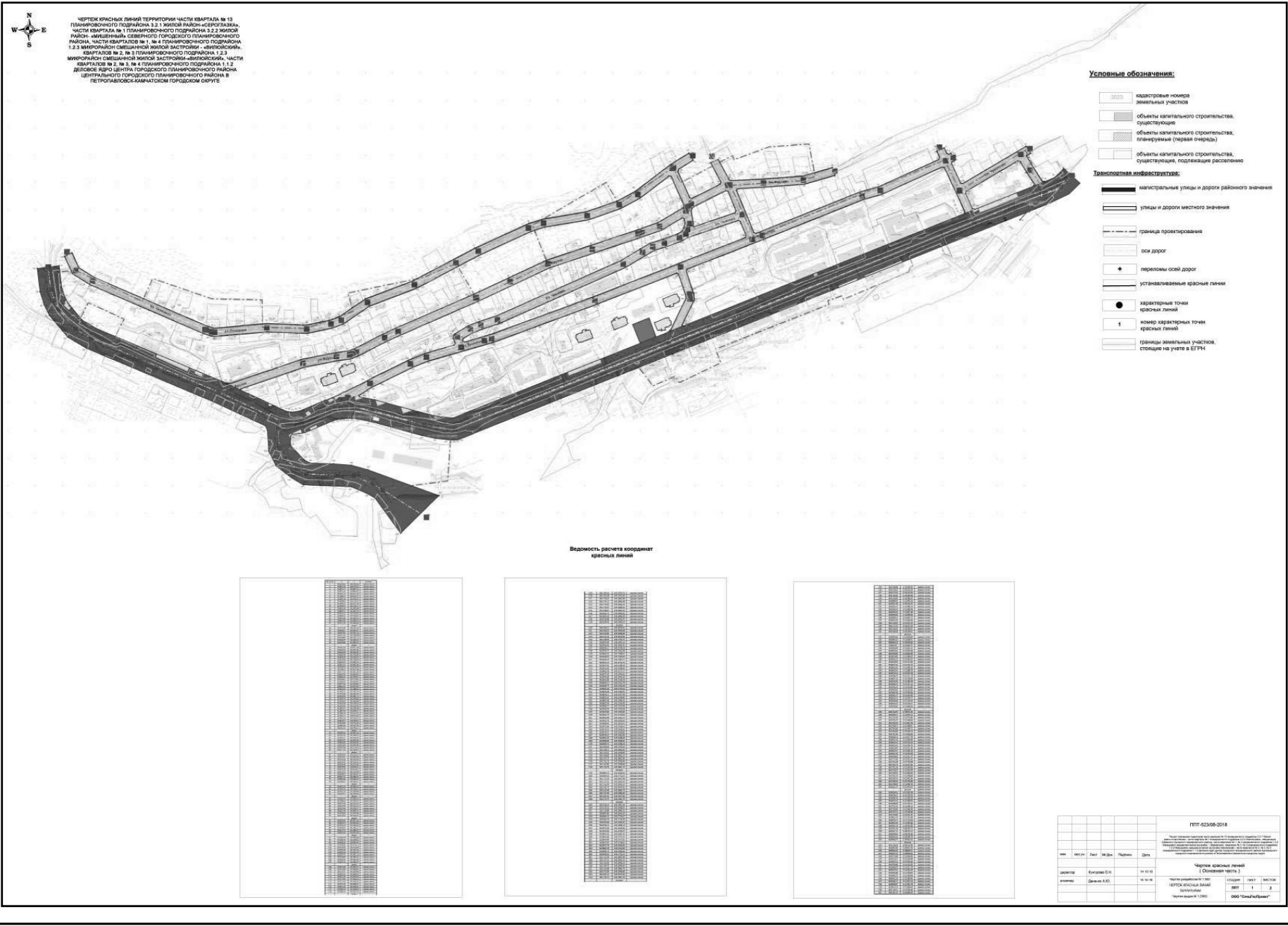
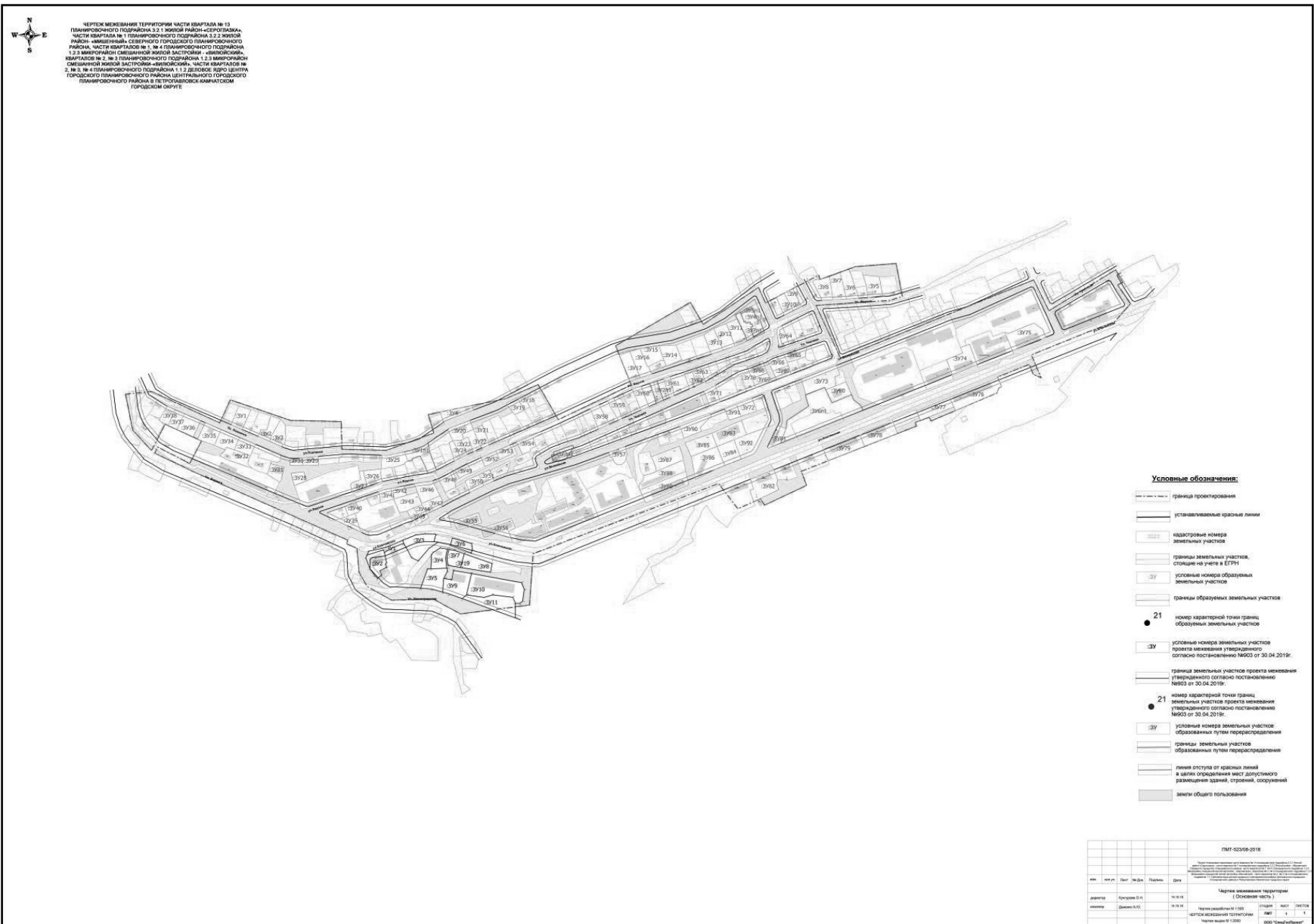
ГРАФИЧЕСКИЕ ПРИЛОЖЕНИЯ

ПМТ

Лист
106

ПМТ

Лист
108



АДМИНИСТРАЦИЯ
ПЕТРОПАВЛОВСК-КАМЧАТСКОГО ГОРОДСКОГО ОКРУГА

ПОСТАНОВЛЕНИЕ

15.12.2020 г. № 2319

Об отклонении проекта межевания территории части квартала № 9 планировочного подрайона 1.2.4. Многофункциональный жилой – промышленный район – «Зеркальный» Центрального городского планировочного района в Петропавловск-Камчатском городском округе

Руководствуясь статьей 46 Градостроительного кодекса Российской Федерации, постановлением администрации Петропавловск-Камчатского городского округа от 07.03.2019 № 395 «О Порядке подготовки документации по планировке территории и принятия решения об утверждении документации по планировке территории Петропавловск-Камчатского городского округа», в связи с нарушением процедуры проведения публичных слушаний, выразившимся в не размещении органом местного самоуправления, уполномоченным на проведение публичных слушаний по вопросам градостроительства, оповещения о начале публичных слушаний на информационных стендах, установленных в иных местах, расположенных на территории, в отношении которой подготовлены соответствующие проекты, и (или) в границах территориальных зон и (или) земельных участков **ПОСТАНОВЛЯЮ:**

1. Отклонить проект межевания территории части квартала № 9 планировочного подрайона 1.2.4. Многофункциональный жилой – промышленный район – «Зеркальный» Центрального городского планировочного района в Петропавловск-Камчатском городском округе и направить в Управление архитектуры, градостроительства и земельных отношений администрации Петропавловск-Камчатского городского округа на доработку в целях выполнения мероприятий, обеспечивающих проведение публичных слушаний в соответствии с требованиями законодательства и муниципальных правовых актов Петропавловск-Камчатского городского округа.

2. Управлению делами администрации Петропавловск-Камчатского городского округа опубликовать настоящее постановление в газете «Град Петра и Павла» и разместить на официальном сайте администрации Петропавловск-Камчатского городского округа в информационно-телекоммуникационной сети «Интернет».

Глава
Петропавловск-Камчатского городского округа
К.В. Брызгин



ОБЩЕСТВО С ОГРАНИЧЕННОЙ ОТВЕТСТВЕННОСТЬЮ
«ТОПОГРАФИЧЕСКОЕ БЮРО»

ПРОЕКТ МЕЖЕВАНИЯ ТЕРРИТОРИИ

части квартала № 9 планировочного подрайона 1.2.4.
Многофункциональный жилой - промышленный район –
«Зеркальный»
Центрального городского планировочного района
в Петропавловск-Камчатском городском округе

Экз. № ____

Шифр: 115/18-ПМТ

Директор ООО «Топографическое бюро»



И.Г.Яковлев

г.Петропавловск-Камчатский
2018 год

Содержание

№	Раздел	Стр
1	Пояснительная записка	3
1.1	Основание для подготовки проекта межевания территории	3
1.2	Сведения об используемых материалах	3
1.3	Характеристика территории	3
1.4	Перечень, сведения о площади и виде разрешенного использования образуемых земельных участков, в том числе возможные способы их образования	6
1.5	Перечень, сведения о площади и виде разрешенного использования образуемых земельных участков, которые будут отнесены к территориям общего пользования или имуществу общего пользования, в том числе в отношении которых предполагаются резервирование и (или) изъятие для государственных или муниципальных нужд	7
1.6	Заключение	9
2	Графические приложения	10
2.1	Чертеж межевания территории	
2.2	Копия Постановления Администрации ПКГО	
2.3	Копия ответа по красным линиям от Управление архитектуры, градостроительства и земельных отношений Администрации ПКГО	

Согласовано

Взам. инв. №

Подпись и дата

Изм. № подл.

Изм.	Кол.уч.	Лист	Недок.	Подп.	Дата	115/18-ПМТ	Лист
							2

1. ПОЯСНИТЕЛЬНАЯ ЗАПИСКА

1.1 Основание для подготовки проекта межевания территории

Основанием для производства работ на объекте «Проект межевания территории части квартала № 9 планировочного подрайона 1.2.4. Многофункциональный жилой - промышленный район – «Зеркальный» Центрального городского планировочного района в Петропавловск-Камчатском городском округе» послужил Договор № 115 от 30.03.2018г. с ООО «Топографическое бюро» и постановление Администрации Петропавловск-Камчатского городского округа № 313 от 26.02.2018г. (Приложение 2.2).

Проект межевания территории – это документация по планировке территории. Готовится применительно к застроенным и подлежащим застройке территориям, расположенным в границах элементов планировочной структуры. Проект межевания территории разрабатывается в целях определения местоположения границ образуемых и изменяемых земельных участков. Подготовка проекта регламентируется статьей 43 Градостроительного кодекса РФ от 29.12.2004 N 190 ФЗ.

1.2 Сведения об использованных материалах

При разработке проекта межевания использовались следующие документы:
- Градостроительный Кодекс Российской Федерации РФ от 29.12.2004 N 190 ФЗ;
- Земельный Кодекс Российской Федерации;
- Решение Городской Думы ПКГО от 23.12.2009 № 697-р «О корректировке генерального плана ПКГО и утверждении его в новой редакции»;
- Решение Городской Думы ПКГО от 12.10.2010 № 294-нд «О правилах землепользования и застройки ПКГО»;
- Постановление Администрации ПКГО от 26.02.2018г. № 313 «О принятии решения о подготовке проекта межевания территории части квартала № 9 планировочного подрайона 1.2.4. Многофункциональный жилой - промышленный район – «Зеркальный» Центрального городского планировочного района в Петропавловск-Камчатском городском округе» (приложение 2.2).

1.3 Характеристика территории

Территория, в отношении которой подготовлен проект межевания расположена в центральной части г.Петропавловска-Камчатского, в районе ул. Пограничной. Проект межевания территории разработан в границе территории части квартала № 9 планировочного подрайона 1.2.4. Многофункциональный жилой - промышленный район – «Зеркальный» Центрального городского планировочного района в Петропавловск-Камчатском городском округе. Площадь территории в границах проекта межевания – 2.6 га. Координаты территории, в отношении которой подготовлен Проект межевания приведены в таблице 1.

Изм.	Кол.уч.	Лист	Недок.	Подп.	Дата	115/18-ПМТ	Лист
							3

Таблица 1

Координаты характерных точек границ территории

№	X (м)	Y (м)
1	562279,95	1413147,08
2	562279,47	1413153,39
3	562276,29	1413197,17
4	562265,18	1413209,75
5	562251,95	1413246,25
6	562287,19	1413266,75
7	562284,87	1413269,26
8	562277,41	1413267,78
9	562257,65	1413265,88
10	562215,14	1413262,92
11	562212,26	1413298,87
12	562221,88	1413310,42
13	562223,04	1413311,81
14	562178,76	1413366,08
15	562152,09	1413351,35
16	562129,17	1413351,37
17	562124,85	1413134,34
18	562125,29	1413131,91
19	562144,30	1413130,07
1	562279,95	1413147,08

В границах разрабатываемого проекта межевания территории объекты культурного наследия, границы лесничеств, лесопарков, участковых лесничеств, лесных кварталов, лесотаксационных выделов или частей лесотаксационных выделов отсутствуют.

Территория, в отношении которой подготовлен настоящий проект межевания находится в границах Петропавловск-Камчатского городского округа.

Категория земель формируемых земельных участков – земли населенных пунктов.

Согласно «Правилам землепользования и застройки Петропавловск-Камчатского городского округа» проектируемые участки расположены в территориальной зоне ЦЗ – зоне общественно-делового центра федерального, регионального и местного значения.

В градостроительных регламентах «Правил землепользования и застройки Петропавловск-Камчатского городского округа» в территориальных зонах установлены предельные (минимальные и/или максимальные) размеры земельных участков и предельные параметры разрешенного строительства, реконструкции объектов капитального строительства, а также виды разрешенного использования земельных участков и объектов капитального строительства.

Предельные (минимальные и/или максимальные) размеры земельных участков и предельные параметры разрешенного строительства территориальной зоны ЦЗ показаны в таблице 2.

Изм.	Кол.уч.	Лист	Недок.	Подп.	Дата	115/18-ПМТ	Лист
							4

Доступ к земельным участкам, находящихся в границах данного проекта межевания осуществляется через земли общего пользования.

В границах данного проекта межевания существуют стоящие на государственном кадастровом учете Охранные зоны:

- охранный зона «Кабельные линии электропередачи напряжением 6кВ, ТП71-к-ТП89 (по плану приватизации инв. № 17591)» с кадастровым номером 41.01.2.128.

Границы образуемых земельных участков установлены с учетом сложившейся кадастровой ситуации на момент подготовки проекта межевания территории.

Выполнение дополнительных инженерных изысканий, необходимых для подготовки данной документации по планировке территории, не потребовалось.

Координаты характерных точек границы образуемых земельных участков определены в системе, принятой для ведения государственного кадастрового учета, МСК-41 и приведены в таблицах 4,5.

1.4 Перечень, сведения о площади и виде разрешенного использования образуемых земельных участков, в том числе возможные способы их образования

Перечень, сведения о площади и виде разрешенного использования образуемых земельных участков и возможные способы их образования приведены в таблице 4.

Таблица 4

Перечень, сведения о площади и виде разрешенного использования образуемых земельных участков, в том числе возможные способы их образования / Координаты характерных точек границ образуемых земельных участков

Условный номер земельного участка	:ЗУ1
Вид разрешенного использования	земельные участки, предназначенные для размещения административных и офисных зданий, объектов образования, науки, здравоохранения и социального обеспечения, физической культуры и спорта, культуры, искусства, религии
Территориальная зона	ЦЗ – зона общественно-делового центра федерального, регионального и местного значения

Изм.	Кол.уч.	Лист	Недок.	Подп.	Дата	115/18-ПМТ	Лист
							6

Таблица 2

Предельные (минимальные и/или максимальные) размеры земельных участков и предельные параметры разрешенного строительства

Зона	Предельные размеры земельных участков				Предельное количество этажей		Минимальные отступы от границ земельного участка, м	Минимальный/Максимальный процент застройки в границах земельного участка
	площадь, кв. м. /для объектов жилого назначения/		площадь, кв. м. /для объектов иного назначения/		миним	максим		
	минимум	максимум	минимум	максимум	ум	ум		
ЦЗ	500	25000	200	100000	1	9****	5***	30/70

В проекте межевания территории части квартала № 9 планировочного подрайона 1.2.4. Многофункциональный жилой - промышленный район – «Зеркальный» Центрального городского планировочного района в Петропавловск-Камчатском городском округе сформировано два вновь образуемых земельных участка с условными номерами :ЗУ1, :ЗУ2 (приложение 2.1), в результате перераспределения земельных участков с кадастровыми номерами 41:01:0010124:216 и 41:01:0010124:265 (подпункт 2 пункта 1 статьи 39.28 Земельный Кодекс Российской Федерации).

В границах данного проекта сохраняются существующие земельные участки, описание которых приведено в таблице 3.

Таблица 3

Перечень и сведения о площади существующих земельных участков
Номер кадастрового квартала 41:01:0010124

№ п/п	№ земельного участка	целевое назначение земельного участка	адрес объекта	площадь, кв. м
1	:219	для размещения административных и офисных зданий, объектов образования, науки, здравоохранения и социального обеспечения, физической культуры и спорта, культуры, искусства, религии	Камчатский край, г.Петропавловск-Камчатский, ул Артиллерийская, д.5/1	4552
2	:3	для эксплуатации административного здания	Камчатский край, г.Петропавловск-Камчатский, ул.Пограничная, д.19	4645
3	:1346	Нежилое здание	Камчатский край, г.Петропавловск-Камчатский, ул.Пограничная, д.17	2131.0

Изм.	Кол.уч.	Лист	Недок.	Подп.	Дата	115/18-ПМТ	Лист
							5

Функциональная зона	Общественно-деловая зона	
Способ образования земельного участка	Земельный участок образуется путем перераспределения земельных участков с кадастровыми номерами 41:01:0010124:216 и 41:01:0010124:265(подпункт 2 пункта 1 статьи 39.28 Земельный Кодекс Российской Федерации).	
Площадь земельного участка	8202 кв.м	
Обозначение характерных точек границ	Координаты	
	X	Y
1	2	3
9	562251,46	1413203,91
8	562242,04	1413255,03
7	562215,48	1413257,77
6	562204,64	1413264,41
5	562198,17	1413267,63
4	562189,76	1413268,57
3	562176,31	1413272,33
2	562169,13	1413274,46
1	562166,32	1413278,02
15	562155,67	1413277,90
14	562155,91	1413266,06
n1	562149,97	1413260,41
n2	562150,01	1413241,34
n3	562149,70	1413220,06
n4	562149,99	1413198,14
n5	562151,50	1413166,14
n6	562153,45	1413142,62
13	562158,33	1413143,26
12	562185,60	1413146,85
11	562185,08	1413183,44
10	562209,37	1413203,35
9	562251,46	1413203,91

1.5. Перечень, сведения о площади и виде разрешенного использования образуемых земельных участков, которые будут отнесены к территориям общего пользования или имуществу общего пользования, в том числе в отношении которых предполагаются резервирование и (или) изъятие для государственных или муниципальных нужд

Перечень, сведения о площади и виде разрешенного использования образуемых земельных участков которые будут отнесены к территориям общего

Изм.	Кол.уч.	Лист	Недок.	Подп.	Дата	115/18-ПМТ	Лист
							7

пользования или имуществу общего пользования, в том числе в отношении которых предполагаются резервирование и (или) изъятие для государственных или муниципальных нужд приведены в таблице 5.

Таблица 5

Перечень, сведения о площади и виде разрешенного использования образуемых земельных участков, в том числе возможные способы их образования / Координаты характерных точек границ образуемых земельных участков

Условный номер земельного участка	:ЗУ2	
Вид разрешенного использования	Земельные участки объектов автомобильной инфраструктуры (дороги, мосты, остановки)	
Территориальная зона	ЦЗ – зона общественно-делового центра федерального, регионального и местного значения	
Функциональная зона	Магистральных улиц и дорог городского значения	
Способ образования земельного участка	Земельный участок образуется в результате перераспределения земельных участков с кадастровыми номерами 41:01:0010124:216 и 41:01:0010124:265 (подпункт 2 пункта 1 статьи 39.28 Земельный Кодекс Российской Федерации).	
Площадь земельного участка	986 кв.м	
Обозначение характерных точек границ	Координаты	
	X	Y
1	2	3
н6	562153,45	1413142,62
н5	562151,50	1413166,14
н4	562149,99	1413198,14
н3	562149,70	1413220,06
н2	562150,01	1413241,34
н1	562149,97	1413260,41
3	562140,20	1413251,10
4	562141,40	1413189,92
5	562146,08	1413141,65
н6	562153,45	1413142,62

На части территории данного проекта межевания существуют установленные

Изм.	Кол.уч.	Лист	№ док.	Подп.	Дата	Лист
						8
						115/18-ПМТ

красные линии, поставленные ранее утвержденным проектом планировки территории. Координаты устанавливаемых красных линий, предусмотренные в данном проекте межевания приведены в таблице 6.

Таблица 6

Координаты установленных красных линий в границах территории части квартала № 9 планировочного подрайона 1.2.4. Многофункциональный жилой - промышленный район – «Зеркальный» Центрального городского планировочного района в Петропавловск-Камчатском городском округе

№	X (м)	Y (м)
Н2	562150,01	1413241,34

- В соответствии со Схемой транспортной инфраструктуры Генерального плана Петропавловск-Камчатского Городского округа, рассматриваемая территория располагается в границах красных линий магистральной улицы и дороги городского значения – ул. Пограничная. С западной стороны рассматриваемая территория расположена в границах красных линий автодороги местного значения ул. Артиллерийская.

- Согласно письму от Управление архитектуры, градостроительства и земельных отношений администрации Петропавловск-Камчатского городского округа № 010801/5465/18 от 17.08.2018. (приложение 2.3).

Координаты устанавливаемых красных линий, предусмотренные в данном проекте межевания приведены в таблице 7.

Таблица 7

Координаты устанавливаемых красных линий в границах территории части квартала № 9 планировочного подрайона 1.2.4. Многофункциональный жилой - промышленный район – «Зеркальный» Центрального городского планировочного района в Петропавловск-Камчатском городском округе

№	X (м)	Y (м)
1	562368,25	1413172,87
2	562274,56	1413157,74
3	562188,33	1413144,82
4	562153,64	1413140,74

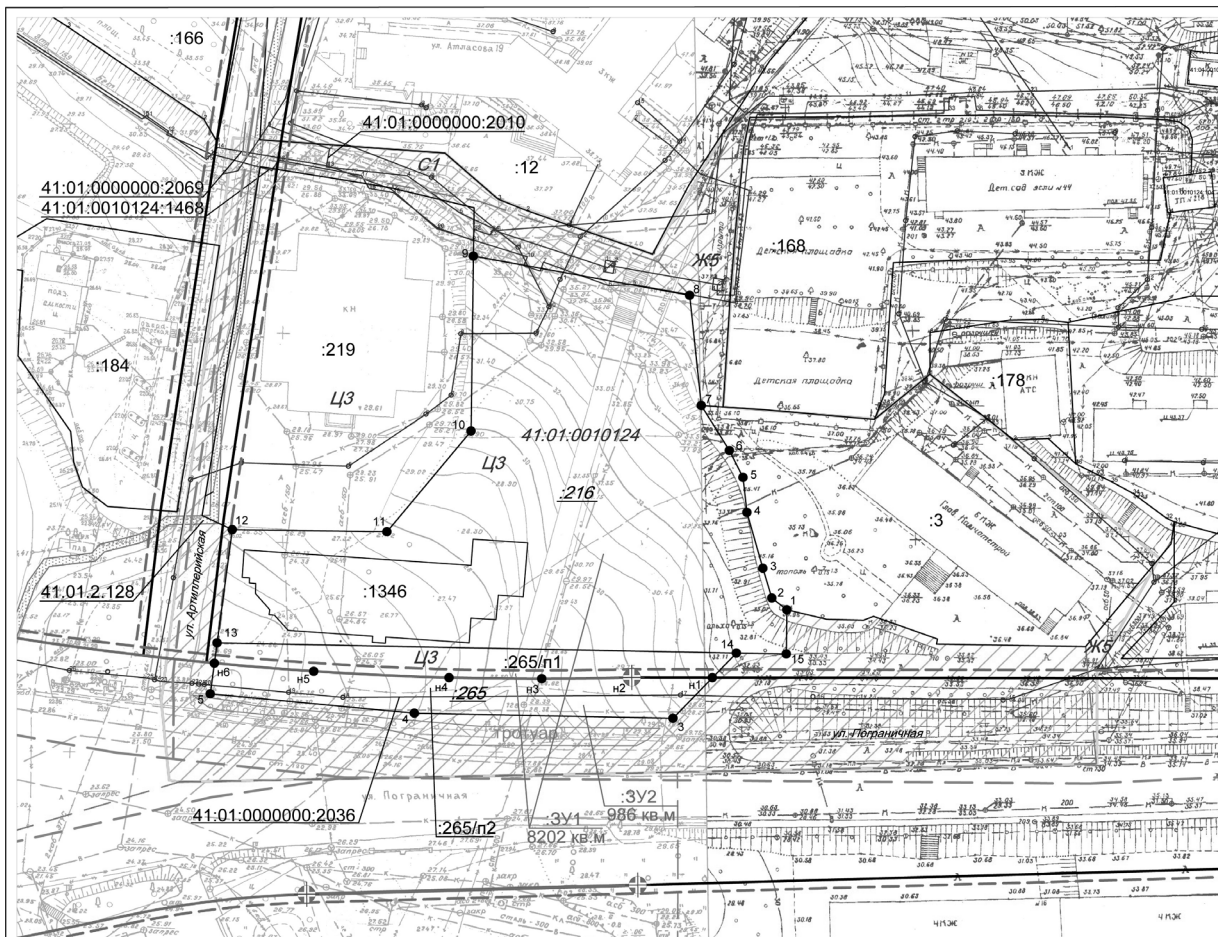
1.5 Заключение

В результате планировки территории части квартала № 9 планировочного подрайона 1.2.4. Многофункциональный жилой - промышленный район – «Зеркальный» Центрального городского планировочного района в Петропавловск-Камчатском городском округе, выделено два вновь образуемых земельных участков с условными номерами :ЗУ1, :ЗУ2 (приложение 2.1). Перечень, координаты, сведения о площади и виде разрешенного использования вновь образуемых земельных участков и возможные способы их образования приведены в таблицах 4,5.

В границах данного проекта межевания предусмотрены красные линии, координаты которых приведены в таблицах 6,7.

Изм.	Кол.уч.	Лист	№ док.	Подп.	Дата	Лист
						9
						115/18-ПМТ

Приложение 2.1



- ЦЗ – территориальная зона
- граница территориальных зон
- существующие красные линии
- устанавливаемые красные линии
- линии отступа от красных линий
- ось дороги
- сооружения канализации
- 41:01:0010124 – кадастровый квартал
- границы зон с особыми условиями использования территорий

характерные точки координат красных линий утвержденных постановлением администрации ПКГО от 18.12.2012 № 3439 «Об утверждении ППТ «Реконструкция застройки части центрального района Петропавловск-Камчатского городского округа (оз. Култуное, ул. Ленинградская, ул. Пограничная до здания КГУ им. В. Беринга, ул. Максимова, ул. Набережная)».

УСЛОВНЫЕ ОБОЗНАЧЕНИЯ:

- граница проекта межевания территории
- граница образуемого земельного участка
- граница существующего земельного участка
- :406 – условное обозначение существующего земельного участка (здания, сооружения, охранной зоны)
- :216 – условное обозначение уничтожаемого земельного участка
- :ЗУ1 – условное обозначение образуемого земельного участка
- земли общего пользования

						115/18-ПМТ Приложение 2.1		
						часть квартала № 9 планировочного подрайона 1.2.4. Многофункциональный жилой-промышленный район – «Зеркальный» Центрального городского планировочного района в Петропавловск-Камчатском городском округе		
Изм.	Нуч.	лист	№ док.	подпись	дата	Лист	Листов	
кадастровый инженер	Валяева А.И.					1	1	
геодезист	Герасимов П.В.							
директор	Яковлев И.Г.							
						Чертеж межевания территории		
						Масштаб 1:1000		
						ООО «Топографическое бюро»		

Газета «Град Петра и Павла»

Газета зарегистрирована Управлением Федеральной службы по надзору в сфере связи, информационных технологий и массовых коммуникаций по Камчатскому краю (свидетельство о регистрации ПИ № Ту41-00301 от 18 июля 2017 г.)

Территория распространения:
Петропавловск-Камчатский городской округ

Газета распространяется бесплатно

Учредитель (соучредители):
администрация Петропавловск-Камчатского городского округа
и Городская Дума Петропавловск-Камчатского городского округа

Издатель:
Управление делами администрации
Петропавловск-Камчатского городского округа
(683000, г. Петропавловск-Камчатский, ул. Ленинская, д. 14)

Адрес редакции:
683000, г. Петропавловск-Камчатский, ул. Ленинская, 14,
тел. 8 (4152) 303-100, доб. 1180, 1181, 1182. E-mail: grad@pkgo.ru

Главный редактор: БУШЕЛЕВ В.Г.

Газета «Град Петра и Павла»
выходит 4-6 раз в месяц.
Тираж 1000 экземпляров. Объем 16 п.л.
Газета отпечатана в типографии им. П. Ключкова

Адрес:
г. Петропавловск-Камчатский, ул. Вулканная, 61А, тел. 25-89-83
Номер подписан в печать в 15.00 час. 16.12.20
По графику: в 15.00 час. 16.12.20